



Universidade do Minho  
Unidade de Arqueologia

# Salvamento de Bracara Augusta QUARTEIRÃO DOS CTT / AVENIDA DA LIBERDADE (BRA 08-09 CTT)



## RELATÓRIO FINAL

**Manuela Martins, Luís Fontes, Cristina Braga,  
José Braga, Fernanda Magalhães e José Sendas**

**TRABALHOS ARQUEOLÓGICOS DA U.A.U.M. / MEMÓRIAS, N.º 1, 2010**

**Ficha Técnica**

**Editor: UNIDADE DE ARQUEOLOGIA DA UNIVERSIDADE DO MINHO  
Avenida Central, 39  
P 4710-228 Braga**

**Direcção: LUÍS FONTES E MANUELA MARTINS**

**Ano: 2010**

**Suporte: EM LINHA**

**Endereço electrónico: <http://www.uaum.uminho.pt/edicoes/revistas.htm>**

**ISSN: 1647-5836**

**Título: SALVAMENTO DE BRACARA AUGUSTA. QUARTEIRÃO DOS  
CTT/AVENIDA DA LIBERDADE (BRA08-09 CTT). RELATÓRIO FINAL**

**Autor: MANUELA MARTINS, LUÍS FONTES, CRISTINA BRAGA, JOSÉ  
BRAGA, FERNANDA MAGALHÃES, JOSÉ SENDAS**



Universidade do Minho  
Unidade de Arqueologia

# Trabalhos Arqueológicos da U.A.U.M. / MEMÓRIAS

n.º 1

2010

## Salvamento de Bracara Augusta QUARTEIRÃO DOS CTT / AVENIDA DA LIBERDADE (BRA 08-09 CTT)

### RELATÓRIO FINAL

Manuela Martins, Luís Fontes, Cristina Braga, José Braga,  
Fernanda Magalhães e José Sendas

Unidade de Arqueologia da Universidade do Minho  
Novembro / 2009

Os responsáveis da intervenção arqueológica e subscritores do pedido de autorização de trabalhos arqueológicos reservam-se todos os direitos autorais, nos termos da legislação aplicável, designadamente os consagrados nos Decreto-Lei nº 332/97 e 334/97, de 27 de Novembro (que regulamenta os direitos de autor e direitos conexos) e a lei 50/2004, de 24 de Agosto (que transpõe para a ordem jurídica nacional a Directiva nº 2001/29/CE, do Parlamento Europeu e do Conselho, de 22 de Maio, relativa a direitos de autor e conexos).

A consulta e utilização dos dados relativos à intervenção arqueológica por parte de outros investigadores ficam condicionadas, durante cinco anos, à autorização expressa da totalidade dos responsáveis da intervenção arqueológica (os subscritores do pedido de autorização de trabalhos arqueológicos). Após esse período ficarão acessíveis ao público, reservando-se sempre, nos termos legais, os respectivos direitos morais.

O presente relatório foi aprovado pelo IGESPAR, I.P. - ofício n.º 00136, de 07-01-10, Ref. 2004/1(280).

Trabalhos Arqueológicos da U.A.U.M. / MEMÓRIAS, 1, 2010

## Índice

<b>1. Introdução</b>	<b>006</b>
<b>2. Objectivos</b>	<b>009</b>
<b>3. Metodologias</b>	<b>011</b>
3.1. Escavação	011
3.2. Processamento da informação	012
3.3. Espólio não osteológico	013
3.4. Espólio osteológico	015
<b>4. Resultados</b>	<b>017</b>
<b>4.1. Sondagem 1</b>	<b>017</b>
4.1.1. <i>Sumário interpretativo da Sondagem 1</i>	021
4.1.2. <i>Espólio da Sondagem 1</i>	021
<b>4.2. Sondagem 1A</b>	<b>023</b>
4.2.1. <i>Sumário interpretativo da Sondagem 1<sup>a</sup></i>	024
4.2.2. <i>Espólio da Sondagem 1<sup>a</sup></i>	024
<b>4.3. Sondagem 1B</b>	<b>025</b>
4.3.1. <i>Sumário interpretativo da Sondagem 1B</i>	025
4.3.2. <i>Espólio da Sondagem 1B</i>	026
<b>4.4. Sondagem 1C</b>	<b>026</b>
4.4.1. <i>Sumário interpretativo da Sondagem 1C</i>	029
4.4.2. <i>Espólio da Sondagem 1C</i>	029
<b>4.5. Sondagem 1D</b>	<b>031</b>
4.5.1. <i>Sumário interpretativo da Sondagem 1D</i>	031
4.5.2. <i>Espólio da Sondagem 1D</i>	032
<b>4.6. Sondagem 1E</b>	<b>032</b>
4.6.1. <i>Sumário interpretativo da Sondagem 1E</i>	033
4.6.2. <i>Espólio da Sondagem 1E</i>	033
<b>4.7. Sondagem 2</b>	<b>033</b>
4.7.1. <i>Sumário interpretativo da Sondagem 2</i>	035
4.7.2. <i>Espólio da Sondagem 2</i>	036
<b>4.8. Sondagem 3</b>	<b>037</b>
4.8.1. <i>Sumário interpretativo da Sondagem 3</i>	040
4.8.2. <i>Espólio da Sondagem 3</i>	040
<b>4.9. Sondagem 4</b>	<b>043</b>
4.9.1. <i>Sumário interpretativo da Sondagem 4</i>	045
4.9.2. <i>Espólio da Sondagem 4</i>	045

<b>4.10. Sondagem 5</b>	<b>047</b>
4.10.1. <i>Sumário interpretativo da Sondagem 5</i>	047
4.10.2. <i>Espólio da Sondagem 5</i>	048
<b>4.11. Sondagem 6</b>	<b>049</b>
4.11.1. <i>Sumário interpretativo da Sondagem 6</i>	049
4.11.2. <i>Espólio da Sondagem 6</i>	049
<b>4.12. Sondagem 7</b>	<b>050</b>
4.12.1. <i>Sumário interpretativo da Sondagem 7</i>	055
4.12.2. <i>Espólio da Sondagem 7</i>	055
<b>4.13. Sondagem 8</b>	<b>057</b>
4.13.1. <i>Sumário interpretativo da Sondagem 8</i>	062
4.13.2. <i>Espólio da Sondagem 8</i>	063
<b>4.14. Área 1</b>	<b>065</b>
4.14.1. <i>Sumário interpretativo da Área 1</i>	073
4.14.2. <i>Espólio da Área 1</i>	074
<b>4.15. Sondagem 9</b>	<b>078</b>
4.15.1. <i>Sumário interpretativo da Sondagem 9</i>	082
4.15.2. <i>Espólio da Sondagem 9</i>	082
<b>4.16. Sondagem 10</b>	<b>083</b>
4.16.1. <i>Sumário interpretativo da Sondagem 10</i>	091
4.16.2. <i>Espólio da Sondagem 10</i>	092
<b>4.17. Sondagem 11</b>	<b>094</b>
4.17.1. <i>Sumário interpretativo da Sondagem 11</i>	104
4.17.2. <i>Espólio da Sondagem 11</i>	106
<b>4.18. Sondagem 12</b>	<b>108</b>
4.18.1. <i>Sumário interpretativo da Sondagem 12</i>	115
4.18.2. <i>Espólio da Sondagem 12</i>	116
<b>4.19. Sondagem 13</b>	<b>118</b>
4.19.1. <i>Sumário interpretativo da Sondagem 13</i>	136
4.19.2. <i>Espólio da Sondagem 13</i>	139
<b>4.20. Sondagem 14</b>	<b>142</b>
4.20.1. <i>Sumário interpretativo da Sondagem 14</i>	143
4.20.2. <i>Espólio da Sondagem 14</i>	144
<b>4.21. Sondagem 15</b>	<b>144</b>
4.21.1. <i>Sumário interpretativo da Sondagem 15</i>	146
4.21.2. <i>Espólio da Sondagem 15</i>	146
<b>4.22. Sondagem 15A</b>	<b>147</b>
4.22.1. <i>Sumário interpretativo da Sondagem 15A</i>	149
4.22.2. <i>Espólio da Sondagem 15A</i>	149
<b>4.23. Sondagem 16</b>	<b>150</b>
4.23.1. <i>Sumário interpretativo da Sondagem 16</i>	153
4.23.2. <i>Espólio da Sondagem 16</i>	153
<b>4.24. Sondagem 17</b>	<b>155</b>
4.24.1. <i>Sumário interpretativo da Sondagem 17</i>	157
4.24.2. <i>Espólio da Sondagem 17</i>	158

<b>4.25. Sondagem 18</b>	<b>159</b>
4.25.1. <i>Sumário interpretativo da Sondagem 18</i>	160
4.25.2. <i>Espólio da Sondagem 18</i>	160
<b>4.26. Acompanhamento</b>	<b>161</b>
4.26.1. <i>Sumário interpretativo do acompanhamento</i>	163
4.26.2. <i>Espólio resultante do acompanhamento</i>	164
<b>4.27. Resultados da análise antropológica</b>	<b>165</b>
<b>4.28. Os núcleos de ruínas preservadas</b>	<b>167</b>
4.28.1. <i>Núcleo de sepulturas</i>	167
4.28.2. <i>Núcleo edificado</i>	168
<b>5. Interpretação dos resultados</b>	<b>170</b>
<b>5.1. Fase I</b>	<b>171</b>
<b>5.2. Fase II</b>	<b>173</b>
<b>5.3. Fase III</b>	<b>175</b>
<b>5.4. Fase IV</b>	<b>179</b>
<b>5.5. Fase V</b>	<b>182</b>
<b>5.6. Fase VI</b>	<b>186</b>
<b>5.7. Fase VII</b>	<b>190</b>
<b>5.8. Fase VIII</b>	<b>191</b>
<b>5.9. Fase IX</b>	<b>193</b>
<b>5.10. Fase X</b>	<b>195</b>
<b>5.11. Fase XI</b>	<b>199</b>
<b>5.12. Fase XII</b>	<b>200</b>
<b>5.13. Fase XIII</b>	<b>201</b>
<b>5.14. Fase XIV</b>	<b>203</b>
<b>5.15. Fase XV</b>	<b>204</b>
<b>5.16. Fase XVI</b>	<b>207</b>
<b>5.17. Fase XVII</b>	<b>208</b>
<b>5.18. Fase XVIII</b>	<b>210</b>
<b>6. Considerações finais</b>	<b>211</b>
<b>7. Bibliografia</b>	<b>213</b>
<b>8. Apêndices</b>	
<b>8.1. Apêndice I</b>	
<b>8.2. Apêndice II</b>	
<b>8.3. Apêndice III</b>	
<b>8.4. Apêndice IV</b>	

## 1. Introdução

O presente Relatório Final reporta-se à totalidade dos trabalhos arqueológicos executados no quarteirão dos antigos CTT, em Braga, no âmbito da obra de construção de um imóvel, promovida pela empresa Javere Imobiliária, do Grupo Regojo, que adjudicou os referidos trabalhos arqueológicos à Unidade de Arqueologia da Universidade do Minho.

A direcção científica dos trabalhos foi da responsabilidade de Maria Manuela Martins (Presidente da UAUM) e de Luís Fernando de Oliveira Fontes (Assessor da UAUM). A execução dos trabalhos foi assegurada por uma equipa permanente de doze arqueólogos e uma antropóloga. Consoante as necessidades de desenvolvimento dos trabalhos a equipa foi reforçada, tendo o enquadramento de campo e a direcção técnica sido assegurada por Cristina Vilas Boas, José Braga, Fernanda Magalhães e José Sendas, que também subscrevem o presente relatório, na qualidade de arqueólogos co-responsáveis.

A intervenção arqueológica foi determinada pela reconhecida potencialidade arqueológica dos terrenos integrados no antigo quarteirão dos CTT, limitado a norte pela Rua Dr. Gonçalo Sampaio, a sul pela Rua do Raio, a nascente pela Avenida da Liberdade e a poente pela Rua de S. Lázaro.

Com efeito, o referido quarteirão situa-se numa zona de Braga onde, desde os anos 40/50 do século XX, foram encontrados abundantes vestígios relacionados com a chamada necrópole da Via XVII, que ligaria *Bracara Augusta* a *Asturica Augusta*, por *Aquae Flaviae* (Chaves). Nas obras realizadas para a construção do próprio edifício dos CTT, foram identificadas, anteriormente a 1952, três estelas funerárias (Cunha, 1953: 242-252; Le Roux e Tranoy, 1973: 186-191).

Em frente à fachada nascente do referido quarteirão, perto do Largo do Rechicho, foram igualmente encontradas, em 1967, quatro sepulturas de incineração, três das quais em cova e uma em caixa feita de material laterício. No mesmo ano, nos alicerces do prédio que faz gaveto entre a Av. da Liberdade e o Largo João Penha, foi encontrada uma outra sepultura com restos de cremação



que forneceu um significativo espólio votivo. Nas suas imediações foi igualmente identificada uma estela funerária (Sousa 1973: 13; Le Roux e Tranoy, 1973: 185).

A bibliografia arqueológica refere ainda o achado de lucernas associadas a presumíveis sepulturas procedentes da Rua do Raio, rua que limita a sul o supracitado quarteirão (Sousa, 1966; 1973:14). Também a norte da Rua Dr. Gonçalo Sampaio, que constitui o limite setentrional do quarteirão, foram encontradas duas estelas funerárias, uma procedente do muro da cerca do Convento dos Remédios (CIL 2425) e outra presumivelmente da própria cerca, conhecida desde o século XVIII (CIL 2431).

Nos inícios dos anos 80 do século XX, quando se procedeu ao desaterro dos terrenos para a construção do Centro Comercial de Santa Cruz foram destruídas numerosas sepulturas, tendo sido apenas possível escavar uma delas, que se encontrava no limite do terreno (Martins e Delgado, 1989-90: 91). Trata-se de uma sepultura em caixa feita de tijoleiras que ofereceu um rico espólio votivo, datado dos inícios do século II (Delgado, 1984).

Em 1994, no âmbito do acompanhamento arqueológico realizado aquando da abertura do túnel de ligação à Avenida Central, foram identificadas e escavadas algumas sepulturas na parte leste da Avenida da Liberdade.

Outros achados que podem ser articulados com esta necrópole são as inscrições funerárias descobertas em diferentes momentos nos terrenos envolventes do Hospital de S. Marcos (Vasconcelos, 1918: 360; Sousa, 1973: 14; Oliveira, 1978: 28, CIL 2442), que se encontram mais próximos dos limites da cidade romana e da sua porta nascente, que presumimos situar-se perto da parte terminal da actual Rua dos Falcões, onde deveria rematar o traçado nascente do *decumanus* máximo (Martins, 2004).

As escavações realizadas pela Unidade de Arqueologia, em 1987, nos terrenos adjacentes à chamada “Cangosta da Palha” permitiram identificar um conjunto significativo de sepulturas que podem igualmente ser associadas a esta necrópole, sendo de destacar algumas de incineração e um grupo bastante mais significativo de sepulturas de inumação, já datáveis da Antiguidade Tardia (Martins e Delgado, 1989/90: 104-142).

O conjunto dos achados supracitados permitia antever o grande interesse arqueológico da área correspondente ao quarteirão dos antigos CTT, onde se presumia ser possível encontrar vestígios conservados da necrópole romana associada à Via XVII, mas, igualmente, vestígios da própria via.

Assim, e em concordância com as condicionantes arqueológicas do local, reconhecidas pela tutela (DRCN, ofício n.º S-2008/194985 (C.S:553853), todo o interior do quarteirão foi objecto de intervenção arqueológica, de acordo com um detalhado Plano de Trabalhos Arqueológicos aprovado pelo IGESPAR, IP / Instituto de Gestão do Património Arquitectónico e Arqueológico (ofício S-2008-190754, de 29/01/2008) e pelo Ministério da Cultura / Direcção Regional de Cultura do Norte (ofício 2004 /1 [280], de 28/01/2008).

O referido plano de trabalhos arqueológicos contemplava várias fases de intervenção, bem como a eventualidade da escavação integral dos terrenos previstos para construção, o que veio a ocorrer, facto que justificou a longa duração desta intervenção, que decorreu entre finais de Dezembro de 2007 e Maio de 2009.

A primeira fase decorreu entre 26 de Dezembro de 2007 e 21 de Março de 2008, tendo em vista avaliar o potencial sedimentar e patrimonial de diferentes áreas do quarteirão. Os resultados desta primeira fase de intervenção foram objecto de um primeiro Relatório de Progresso, enviado ao IGESPAR, IP / Instituto de Gestão do Património Arquitectónico e Arqueológico em 16/05/2008 (ofício UAUM-130/2008) e aprovado por aquela entidade em 12-10-2008 (ref. 2008/1 [701] - ofício n.º 09931) e pelo Ministério da Cultura / Direcção Regional de Cultura do Norte em 12-08-2008 (ofício S-2008/203081 [C.S:574940]).

A segunda fase dos trabalhos decorreu entre 11 de Abril de 2008 e 10 de Outubro de 2008, alargando-se a escavação arqueológica às áreas disponíveis do quarteirão, face aos resultados anteriormente obtidos, abrangendo-se uma área com cerca de 750 m<sup>2</sup>. Os resultados obtidos nesta segunda fase foram igualmente objecto de um Relatório de Progresso, enviado do IGESPAR em 19/12/2008 (ofício UAUM-300/2008), o qual foi aprovado em 22-01-2009 (ref. 2004/1 [280] -

ofício n.º 00602) e pelo Ministério da Cultura / Direcção Regional de Cultura do Norte em 30-04-2009 (ofício S-2009/216426 [C.S:612777]),

A terceira fase dos trabalhos arqueológicos teve início em 13 de Outubro de 2008 e foi dada por concluída em 6 de Maio de 2009, com a escavação integral de toda a restante área (cerca de 1250 m<sup>2</sup>) e acompanhamento detalhado da demolição das estruturas do interior do quarteirão, designadamente do miolo do antigo edifício dos CTT, tendo sido realizada a escavação de todos os vestígios arqueológicos entretanto detectados. Estes trabalhos prolongaram-se até finais do mês de Julho.

No decorrer da terceira fase dos trabalhos foram identificadas dois núcleos de vestígios, cuja relevância justificou a elaboração de uma proposta para a sua conservação *in situ*, tendo em vista a sua futura musealização e disponibilização ao público. Um dos núcleos inclui um conjunto significativo de sepulturas de incineração e de inumação, abrangendo uma área com cerca de 91,5 m<sup>2</sup>, na parte norte do quarteirão, anexa à fachada virada à Rua Dr. Gonçalo Sampaio. O outro núcleo situa-se na parte sudeste do quarteirão, mais concretamente no antigo logradouro da PT, sendo basicamente constituído por um edifício funerário de cronologia romana, que se encontra preservado sob as ruínas de uma oficina de fabrico de vidro, de cronologia baixo-imperial.

A proposta de preservação dos referidos núcleos foi apresentada ao IGESPAR em 03-03-2009, tendo merecido aprovação daquela entidade, transmitida em 02-06-2009 e do Ministério da Cultura / Direcção Regional de Cultura do Norte, recebida em 20-05-2009.

## 2. Objectivos

A área integrada no quarteirão do antigos CTT de Braga, prevista para a construção de um imóvel com vários níveis de cave, que ocupará a totalidade da sua área e receberá o nome de “Liberdade Street Fashion”, revelava à partida uma alta sensibilidade arqueológica, decorrente da identificação de numerosos achados sugestivos da existência de uma necrópole romana neste sector da

cidade, assinalada quer pela descoberta de várias inscrições funerárias, quer de sepulturas e de espólio associado.

Por isso, conforme foi estabelecido no respectivo Plano de Trabalhos Arqueológicos, formalizado pela Unidade de Arqueologia da Universidade do Minho e aprovado pelo IGESPAR, constituíram objectivos fundamentais da intervenção arqueológica verificar a possível existência de vestígios arqueológicos associados à necrópole da Via XVII, avaliar a importância dos mesmos e proceder à sua escavação integral. Estes objectivos pretendiam responder às condicionantes arqueológicas pendentes sobre o referido quarteirão, colocadas à viabilização do empreendimento imobiliário da responsabilidade do Grupo Regojo.

Tendo em conta o prévio desconhecimento da potencialidade dos sedimentos nos vários sectores do quarteirão, que apresentava acentuados desníveis, bem como do valor patrimonial dos eventuais vestígios conservados, quer sob os edificadas, quer sob as áreas descobertas, o Plano de Trabalhos contemplou várias fases de intervenção, com sucessivos objectivos complementares, as quais foram adaptadas à progressiva disponibilização dos terrenos para a realização de sondagens.

Assim, numa primeira fase ocorreu-se avaliar a profundidade a que se poderiam situar os níveis arqueológicos, o que foi conseguido pela abertura de 4 sondagens prospectivas, implantadas em quatro zonas diferentes do quarteirão.

Numa segunda fase procedeu-se ao alargamento em área de algumas das sondagens anteriores, tendo em vista a verificação da extensão e características dos vestígios conservados, definindo-se 6 novas sondagens que abrangeram uma área com cerca de 313,52 m<sup>2</sup>.

Avaliada a elevada concentração de sepulturas de incineração e de inumação, bem como a presença de troços conservados da Via XVII, avançou-se para a terceira fase dos trabalhos, que teve como objectivo a escavação integral de grande parte do miolo do quarteirão, bem como de um amplo sector situado a norte do mesmo. Implantaram-se 11 novas sondagens em áreas diferenciadas do quarteirão, que foram sendo disponibilizadas pelas sucessivas demolições, tendo sido escavada uma área total com cerca de 1237 m<sup>2</sup>.

Finalmente, a quarta e última fase de intervenção revestiram a forma de acompanhamento das demolições e do desaterro do interior do edifício dos CTT, com a pontual escavação de sepulturas entretanto descobertas.

As ruínas correspondentes aos dois núcleos de vestígios, cuja relevância justificou a elaboração de uma proposta para a sua conservação *in situ*, tendo em vista a sua futura musealização, a qual obteve, também, a concordância da entidade proprietária da obra, o Grupo Regojo e da Câmara Municipal de Braga, foram convenientemente acondicionadas para futuro estudo e valorização, tarefas que só poderão vir a ser executados após execução da obra de estruturas.

### **3. Metodologias**

#### **3.1. Escavação**

Todo o processo de escavação decorreu em íntima sintonia com os responsáveis da obra e o representante do promotor imobiliário, Dr. João Carvalho, tendo havido lugar a reuniões semanais para efeito de coordenação das diferentes acções.

Para a referenciação de base da escavação foi implantada uma quadrícula georreferenciada de 4 x 4 m.

Procedeu-se a uma decapagem por camadas naturais, com registo sistemático em desenho de planos, secções, cortes e perfis, às escalas 1:10, 1:20 e 1:50, de acordo com as necessidades inerentes aos vestígios identificados. Este procedimento foi utilizado tanto para as UEs sedimentares como para as UEs construídas, que se registaram em fichas descritivas formatadas de acordo com os parâmetros desenhados para o Sistema de Informação Arqueológico de Bracara Augusta (SIABRA).

Para melhor compreensão dos contextos funerários identificados, optou-se por individualizar todas as sepulturas e seccioná-las, obtendo-se deste modo cortes estratigráficos das mesmas, facto que permitiu a análise do seu sistema de implantação no terreno.

Foram consideradas sepulturas todos os contextos que forneceram espólio votivo e urnas, reservando-se o termo horizontes de cremação ou incineração para as manchas de carvões e cinzas. Foram recolhidos todos os depósitos de terras associados às sepulturas para posterior tratamento em laboratório.

A identificação e recolha dos restos osteológicos foram asseguradas por Ana Sousa, sob a supervisão de Eugénia Cunha, do Departamento de Antropologia da Universidade de Coimbra.

Foi fotografado tudo que se revelou significativo, quer em formato digital, quer analógico.

A fim de acelerar o processo de escavação foram realizados levantamentos de estruturas (coroas e alçados) por fotografia digital, posteriormente tratada através do Programa PhotoModeler. Sempre que ocorreu esta situação realizou-se o levantamento georreferenciado das estruturas com a estação total.

### **3.2. Tratamento da informação**

O registo gráfico produzido nesta intervenção, tal como todo aquele que é produzido no âmbito do Projecto de “Salvamento de Bracara Augusta”, fica depositado na UAUM, reservando-se os autores todos os direitos, nos termos da legislação aplicável. O registo fotográfico original (negativo cor) ficará depositado no Museu D. Diogo de Sousa, ficando na UAUM um duplicado em formato digital.

Toda a informação gráfica foi digitalizada, designadamente os registos de planos, perfis, cortes e levantamentos, tendo sido vectorizada uma parte substancial dos registos obtidos, utilizando-se para o efeito o programa CAD. Todos os registos digitais e vectoriais foram introduzidos no *SIABRA*.

Os dados gráficos e fotográficos recolhidos em campo foram inseridos neste sistema de informação, estando disponíveis já em suporte digital. Nos Anexos encontra-se a listagem geral de todas as unidades estratigráficas identificadas em cada sondagem, bem como a listagem resultante do registo fotográfico.

Procedeu-se ainda à restituição fotogramétrica de levantamentos feitos no campo com recurso a fotografia ortorectificada, com base no programa PhotoModeler, obtendo-se os respectivos registos em formato vectorial.

Elaboraram-se igualmente diagramas das sequências estratigráficas de todas as sondagens, recorrendo-se ao Programa ArchEd.

### 3.3. Espólio não osteológico

Todo o espólio exumado nas escavações foi depositado no MDDS, com excepção de alguns elementos pétreos de maiores dimensões, resultantes do desmonte de estruturas, que foram provisoriamente guardadas nos terrenos vedados da Colina da Cidade, propriedade municipal, depois de serem marcados.

Todo o espólio que deu entrada no MDDS foi lavado, marcado, inventariado e devidamente acondicionado, tendo o seu tratamento e acondicionamento sido efectuados por uma equipa afecta à UAUM, em estreita colaboração com o pessoal do MDDS.

A cerâmica constitui o grupo de espólio maioritário, com dezenas de milhares de fragmentos e um conjunto significativo de peças inteiras, a maior parte destas procedentes dos contextos funerários. Com excepção de algumas urnas que se encontram ainda em fase de escavação, todo este material foi sujeito a uma primeira classificação tipológica e cronológica, para efeitos de elaboração do presente relatório, a qual contou com a supervisão de Rui Morais. Foram igualmente elaboradas tabelas de inventário da cerâmica recolhida em cada uma das sondagens (ver Anexos).

O estudo sistemático das produções cerâmicas será objecto de projectos específicos a desenvolver até 2011, no âmbito da elaboração de teses de mestrado, da responsabilidade dos arqueólogos co-responsáveis e com orientação de Manuela Martins, Rui Morais e Luís Fontes.

Os vidros constituem um outro grupo de espólio significativo, sendo de destacar a recolha de numerosas peças inteiras, particularmente de unguentários, exumados nos contextos funerários. Algumas das peças de vidro foram recolhidas juntamente com a terra envolvente, devido ao seu elevado estado de fragmentação, tendo sido transportadas directamente para o laboratório, onde

foram consolidadas, sendo previsível que algumas se venham a manter com a própria terra.

A escavação proporcionou ainda a recolha de uma quantidade notável de pequenos fragmentos de vidro, restos de pingos de fundição, de varetas e outros resíduos, destinados a reciclagem. A crivagem de alguns sedimentos forneceu igualmente uma notável quantidade de vidros de diminutas dimensões.

Os vidros foram já objecto de uma primeira análise e classificação por Mário da Cruz, tendo alguns deles sido incluídos na Exposição *VitraVitri* (Cruz 2009). O estudo completo do espólio vítreo, a fazer-se sob sua responsabilidade, deverá concluir-se até ao primeiro trimestre de 2010.

O espólio metálico foi inventariado e acondicionado, estando em fase de limpeza e consolidação, de acordo com o respectivo estado de conservação, tarefa que está a cargo dos técnicos do MDDS. Destacam-se as moedas, poucas e recolhidas quase todas fora de contextos funerários, tendo-se já procedido à classificação das que se apresentavam melhor conservadas. O conjunto numismático será objecto de estudo específico, também no âmbito de uma tese de mestrado a desenvolver no decurso de 2010, a efectuar por David Mendes.

Entre o espólio lítico cabe destacar elementos avulsos de arquitectura romana e medieval, bem como um importante conjunto de estelas romanas epigrafadas, provenientes quer da escavação, quer do desmonte de paredes ou de estruturas detectadas nos trabalhos arqueológicos. Todos estes elementos foram já classificados, devendo o estudo completo da epigrafia efectuar-se sob responsabilidade de Helena Carvalho.

Procedeu-se à crivagem sistemática dos sedimentos recolhidos no interior das sepulturas, bem como de outros correspondentes a amostras para análises laboratoriais futuras, que foram depositadas no MDDS. A crivagem e flutuação dos sedimentos foram feitas com água para recolha de carvões e ossos, impossíveis de recuperar em contexto de escavação. Saliente-se que a crivagem de alguns sedimentos forneceu igualmente uma notável quantidade de vidros e de cerâmicas de diminutas dimensões.



Considerando a sua relevância, os vestígios de dois fornos de fabrico de vidro detectados na escavação foram consolidados *in situ*, acondicionados em caixas e removidos para posterior remontagem em local a definir.

Finalmente, refira-se que se procedeu à recolha de amostras de carvões para obtenção de datações radiométricas e para estudos antracológicos. Algumas dessas amostras foram já analisadas pela Beta Analytic Inc., sendo os seus resultados apresentados em anexo. Os estudos antracológicos serão realizados por João Tereso, no decurso de 2010.

### 3.4. Espólio osteológico

Registou-se discriminadamente o material osteológico procedente do interior de cada urna e o das Unidades Estratigráficas (UEs) associadas a cada sepultura. Recolheu-se material osteológico em campo e posicionou-se o material identificado e de maior dimensão. Foi igualmente recolhido o material osteológico encontrado durante o processo de flutuação e crivagem dos carvões (malha 2 e 4 mm).

Os ossos, com excepção dos indeterminados, foram embalados individualmente, em sacos de plástico, com uma etiqueta contendo os seguintes dados: acrónimo; identificação da sepultura; UE; número de osso; sexo; idade à morte e patologias; cor; fracturas; deformação; encolhimento; peso; posicionamento (coordenadas x, y, z). Todos os ossos estão depositados no M.D.D.S.

O estado de conservação das urnas é variável, o que implicou a adopção de procedimentos diferenciados na sua exumação. Assim, algumas das urnas foram escavadas em campo, porque o seu elevado grau de fragmentação não permitia o seu transporte. Outras urnas foram exumadas com recurso à estabilização através da utilização de gaze e folha aderente, sendo transportadas em contentores para o MDDS, onde se encontram depositadas em condições adequadas.

Até ao momento foram escavadas as urnas mais destruídas e três outras bem conservadas, para avaliar a existência de deposição intencional de material osteológico no seu interior, o que não se confirmou, pelo que na escavação das

restantes de adoptará a metodologia sugerida por Duday *et al.* (2000) e Gonçalves (2007).

Os sedimentos que preenchiam as urnas foram identificados como Unidades Estratigráficas (UEs) sedimentares, procedendo-se ao seu registo sistemático em fichas descritivas. De cada UE recolhida foi feita uma amostra que ficou armazenada no M.D.D.S. O espólio votivo e o material de natureza não óssea recolhidos no interior das urnas foi devidamente registado, inventariado e classificado.

Os fragmentos ósseos foram limpos com pincéis de cerdas de rigidez variável. Procedeu-se primeiramente à separação do material osteológico humano *versus* não humano. Depois procurou-se fazer a identificação e separação dos elementos ósseos em função da região anatómica a que pertencem, seguindo-se a identificação e separação dos fragmentos ósseos por tipo de osso (osso / grupo e subgrupo), de acordo com as sugestões de Buikstra e Ubelaker (1994), realizando-se o restauro possível dos mesmos (colagem de fragmentos ósseos que encaixem).

Todo o material osteológico recolhido foi observado pormenorizadamente, recorrendo-se, quando necessário, a uma lupa binocular Zeiss Stemi SV11. A identificação dos fragmentos ósseos fez-se com recurso à consulta de manuais de osteologia (Bass, 1995; Scheur e Black, 2000; White e Folkens, 2005) bem como à comparação anatómica com ossos inteiros de esqueletos do MDDS e do Departamento de Antropologia da Universidade de Coimbra.

Inventariaram-se os restos ósseos e anotaram-se as características físicas patentes nos fragmentos ósseos de acordo com a metodologia proposta por Buikstra e Ubelaker (1994).

Para os registos métricos e de peso, que foram introduzidos em ficha de dados em formato Excel, utilizou-se uma craveira de precisão 0.1 mm e uma balança Mettler Toledo PB 3001 (0.1g). Procedeu-se ainda ao registo fotográfico do material osteológico com características particulares.

Para cada sepultura procurará estimar-se o *Número Mínimo de Indivíduos* (N.M.I) e para cada indivíduo a sua *Idade à Morte*, bem como realizar a *Diagnose*

*Sexual*, aferir a *Estatuta* e identificar *Patologias* e *Caracteres Discretos*, de acordo com as metodologias estabelecidas pela arte (Albert e Maples, 1995; Brooks e Suchey, 1990; Buikstra e Ubelaker, 1994; Cunha, 1994; Crubézy, 1988; Duday *et al.*, 2000; Etxeberria, 1994; Ferembach *et al.*, 1980; Gonçalves, 2007; Hauser e De Stefano, 1989; Herrmann *et al.*, 1990; Lovejoy *et al.*, 1985; Lukács, 1989; Masset, 1982; 1984; Mays, 1998; Phenice, 1969; Saunders, 1978; Scheuer e Black, 2000; Shipman *et al.*, 1984; Silva, 1995; 2005; 2007; Trelissó Carreno, 2001; Ubelaker 1974; 1989; Wahl e Graw, 2001; Walker e Miller, 2005; Wasterlain, 2000; Wasterlain e Cunha, 2000; Whyte, 2000; 2001).

O estudo do material osteológico procedente da necrópole encontra-se em curso e está a ser realizado por Ana Sousa, sob orientação de Eugénia Cunha, do Departamento de Antropologia da Universidade de Coimbra.

## 4. Resultados

Neste ponto do relatório procede-se à descrição dos resultados obtidos na escavação da totalidade das sondagens realizadas no quarteirão dos antigos CTT.

### 4.1. Sondagem 1 (Apêndice I, Figs. 4 a 17, 25, Apêndice II, Figs. 1, 2, 5, 7, 8, Apêndice III, Figs. 1 e 2, Apêndice IV)

Esta sondagem foi aberta na primeira fase dos trabalhos, que decorreu entre 26 de Dezembro de 2007 e 21 de Março de 2008, inserindo-se no âmbito da avaliação preliminar do potencial estratigráfico e patrimonial de diferentes zonas do quarteirão.

A Sondagem S.1, com uma área total de 150 m<sup>2</sup> (25 m x 6 m), foi implantada num terreno descoberto situado na parte noroeste do quarteirão, contíguo à R. de S. Lázaro, anteriormente usado como parque de estacionamento.

Os trabalhos iniciaram-se com a remoção mecânica de um considerável volume de aterros modernos / contemporâneos, bem como de algumas estruturas recentes, posteriormente ao seu adequado registo, facto que permitiu definir uma ampla área de escavação.

No quadrante nordeste, foi identificado um alicerce (UEs.0019 e 0159), que formava um compartimento, traduzido por dois alinhamentos ortogonais entre si, em alvenaria irregular, parcialmente construídos através de sistema de cofragem. Este alicerce sustentava uma larga parede, conservando-se apenas um vestígio no perfil norte, em associação com um pavimento (UE.0046) e com uma calçada (UE.0017).

No sector norte, foi identificada uma sucessão de dois potentes alicerces (UEs.0023 e 0075), em alvenaria irregular, que incorporavam elementos arquitectónicos reaproveitados, assentes directamente no substrato rochoso. Estes parecem ter sido acrescentos ao primeiro alicerce já referido (UEs.0019 e 0159).

Simultaneamente, nesta sondagem foi identificada uma canalização (UEs.0015, 0016, 0065, 0066, 0067 e 0139), com orientação E / O, bem estruturada, utilizando igualmente elementos arquitectónicos reutilizados. A canalização derivava águas residuais para outra conduta semelhante, da qual apenas se identificou o tardós do alçado (UE.0152), visível no perfil oeste. Ambas as canalizações romperam a articulação dos três alicerces.

É de salientar o facto de todas estas estruturas utilizarem elementos arquitectónicos reaproveitados e de incorporarem elementos graníticos partidos, recorrendo ao uso de broca mecânica, importante indicador da sua cronologia contemporânea.

Paralelamente à sequência de muros e canalizações referidas, registou-se uma sucessão de aterros de obras e de demolições (UEs.0020, 0042, 0045, 0057, 0084, 0099, 0131, 0141, 0142, 0146 e 0156), que podem ser correlacionados com os vestígios ainda soterrados do edifício do antigo Convento dos Remédios, demolido no início do século XX.

Merece ainda referência a identificação de outras três estruturas (UEs.0027, 0029 e 0031), formadas por grandes elementos graníticos, que parecem articular-se entre si, mas cuja funcionalidade não foi possível estabelecer. Admite-se que correspondam a estruturas relacionadas com a utilização agrícola desta área,

durante o período de funcionamento do antigo Convento dos Remédios, já que se localizam numa zona que se integraria na cerca conventual.

Após a remoção de diversas camadas, correspondentes a enchimentos de valas de saque e de nivelamento, atingiram-se níveis arqueológicos pré-medievais (UEs.0043, 0134, 0141 e 0146).

Com efeito, foi identificada a Sepultura VIII (UEs.0180, 0187), orientada E / O, da qual se exumaram ossadas humanas muito deterioradas dos membros inferiores (Esqueleto N°0001). Tudo indica estarmos em presença de uma sepultura tardia, uma vez, que a sua implantação cortou pavimentações térreas anteriores (UE.0196). Por outro lado, foi possível observar a existência de repavimentações sobre esta tumulação.

Posteriormente, foram identificadas quatro sepulturas construídas com material de construção de tipologia romana. Três delas apresentam a forma de caixa, possuindo leito de tijoleira e cobertura de duas águas feitas com o mesmo material (Sepulturas I, III e VI: respectivamente UEs.0050 e 0053; 0194; 0093, 0207, 0221,0223, 0224 e 0225). Uma outra sepultura é composta por uma caixa rectangular, em material laterício (Sepultura VII: UEs.0166, 0174, 0175, 0176 e 0201), bastante destruída. Nesta sepultura, foi exumado o resto de uma mandíbula humana (Esqueleto N°0004).

Apenas uma das sepulturas em caixa com cobertura de duas águas, orientada E / O, se encontrava bem conservada (Sepultura VI: UEs 0093, 0207, 0221,0223, 0224 e 0225), distinguindo-se bem as paredes de *tegulae* com juntas fechadas com *imbrex* e pedras. O seu bom estado de conservação permitiu exumar um esqueleto humano completo, muito embora as ossadas se encontrassem muito deterioradas (Esqueleto N° 0006).

As restantes sepulturas (UEs.0050, 0053, 0194) encontravam-se bastante destruídas por potentes aterros de nivelamento (UEs.0039, 0036, 0095, 0096, 0169, 0171 e 0172) e pela implantação de canalizações recentes (UEs.0004, 0005 e 0041). Ainda assim, proporcionaram a recolha de alguns vestígios de ossadas humanas (Esqueleto N°0003).

Nenhuma das sepulturas referidas continha qualquer tipo de espólio votivo, mas tão só alguns fragmentos de cerâmica provenientes dos aterros de nivelamento posteriores às tumulações que se infiltraram nas sepulturas.

Durante o processo de escavação verificou-se que o aterro de nivelamento identificado pela UE.0121, que cobre as sepulturas, se encontra delimitado por um nível de circulação (piso térreo), que se situa a uma cota média de 182,95 m.

Sob uma das sepulturas em caixa, foi identificada a Sepultura II (UEs.0198 e 0216), implantada no saibro e orientada N / S. O seu interior albergaria uma caixa de madeira, da qual restaram apenas as ferragens. Ainda foi possível recuperar um conjunto de espólio pertencente a esta sepultura o qual será descrito no ponto 3.1.2.

O desenvolvimento da escavação permitiu identificar ainda três testemunhos de cremações (UEs.0056, 0060, 0127 e 0204) que podem corresponder a *ustrina* onde os corpos terão sido queimados. Trata-se de unidades estratigráficas simples, mas bem individualizadas, que se resumem a deposições quase sempre lenticulares de carvões e cinzas, incorporando por vezes pequenos ossos carbonizados, frequentemente selados por uma película de argila rubificada. Um desses testemunhos foi identificado no perfil este da sondagem, aquando do desaterro mecânico da zona. Através da sua escavação compreendeu-se que estas unidades estarão presumivelmente associadas a uma primeira fase de utilização deste espaço como necrópole, admitindo-se a sua cronologia alto-imperial.

Finalmente, e já ao nível do saibro, identificaram-se vários regos que se encontravam preenchidos por aterros (UEs.0052, 0114, 0209, 0210, 0211, 0212, 0213, 0218 e 0219), que forneceram materiais cerâmicos datáveis até à segunda metade do século I.

Nos perfis oeste e sul da sondagem foram ainda identificados outros vestígios associados à necrópole, designadamente, uma sepultura em caixa com cobertura de duas águas (UEs 0053 e 0194) e um pequeno vaso completo. Para perceber a sua articulação com a estratigrafia identificada efectuaram-se pequenas sondagens pontuais (S.1A e S.1B).

#### **4.1.1. Sumário interpretativo da Sondagem 1**

Na Sondagem S.1 foram identificadas diversas estruturas funerárias, bastante distintas entre si, não só do ponto de vista da sua execução, mas também da sua diferente cronologia, deixando adivinhar uma longa utilização deste espaço como contexto de necrópole.

Tendo por base os dados disponíveis obtidos na escavação é possível considerar que houve neste local uma regularização do terreno, pois, quer a camada de lixiviação, quer os afloramentos rochosos da parte norte da sondagem, apresentam-se regularizados altimetricamente, proporcionando a obtenção de um espaço mais ou menos nivelado, cuja superfície funcionaria como solo de circulação da necrópole.

Foi também identificado um pavimento térreo, que parece constituir um outro nível de circulação do interior da zona da necrópole, à cota de 182,95 m.

Esta sondagem proporcionou evidências de diferentes construções funerárias, umas destinadas à prática da inumação, constituídas por sepulturas construídas com material laterício, como acontece concretamente com as Sepulturas I, III, IV, VI, VII e VIII que apresentam formas diversas e outras, associadas ao ritual de cremação, sendo mais antigas. Entre estas últimas destacam-se o que julgamos serem *ustrina* (UEs.0056, 0060, 0127 e 0204) e as urnas funerárias para a deposição dos restos de cremação. Algumas destas sepulturas forneceram espólio votivo.

Tendo em conta os dados disponíveis é possível considerar que as sepulturas de inumação detectadas nesta sondagem se reportam ao período suévico-visigótico, muito possivelmente aos séculos V / VI, correspondendo as sepulturas de incineração ao período alto-imperial.

#### **4.1.2. Espólio da Sondagem 1**

Nesta sondagem foi exumada uma grande quantidade de espólio (3244 fragmentos), facto que reflecte as diferentes intervenções que afectaram este

espaço ao longo dos séculos, tratando-se, por isso, de produções que se situam entre as épocas contemporânea / moderna, até à cerâmica de tradição indígena.

Relativamente aos aterros de cronologias mais recentes, os contextos modernos e medievais proporcionaram a recolha de uma grande quantidade de comum vermelha (24,6%), seguida da faiança (19,3%) e da cerâmica vidrada (13,4%).

Refira-se, ainda, a presença de cerâmica de tradição indígena com cerca de 0,6%, destacando-se uma peça de largo bordo horizontal (Ach.0030). São ainda significativas as produções mais antigas, nomeadamente, as cerâmicas medievais e as romanas, atestando o revolvimento dos aterros a que esta área esteve sujeita durante séculos.

Entre o espólio mais significativo desta sondagem encontra-se naturalmente aquele que se associa directamente a algumas das sepulturas exumadas. Entre ele destaca-se o conjunto votivo da Sepultura II, constituído por um pequeno pote (Ach.064, nº inv.2008.0289), por três amuletos egípcios, por uma conta de madeira, uma medalha de bronze (Ach.066, nº inv.2008.0252/0254) e uma lucerna de volutas, da forma Loeschcke IA, de produção itálica, datada de Augusto / Tibério, (Ach.067, nº inv.2008.0252/0308).

O espólio das restantes sepulturas encontrava-se limitado a pequenos conjuntos de pregos e fragmentos de ferragens aos quais se atribuiu o respectivo número de achado (Ach.0015, Ach.0053, Ach.0054, Ach.0055, Ach.0056, Ach.0057, Ach.0059, Ach.0060, Ach.0069, Ach.0065).

Contudo, merece referência o conjunto de duas peças cerâmicas inteiras, de cronologia romana, recolhido nas UEs.0184 e 0211, composto, respectivamente, por um púcaro de produção bracarense (Ach.029, nº inv.2008.0287), datável da 2ª metade do século I e por um outro, em cerâmica cinzenta fina polida (Ach.072, nº inv.2008.0288), com a mesma cronologia, recolhidos. Respectivamente, nas UEs.0184 e 021.

As moedas encontradas nesta sondagem encontram-se em mau estado de conservação, exigindo uma limpeza cuidadosa que se encontra em curso no Museu D. Diogo de Sousa. Pela sua proveniência e pelos módulos dominantes,



parecem corresponder a numismas romanos (Ach.0009, nº inv.2008.0114, Ach.0016, nº inv.2008.0232, Ach.0061, nº inv.2008.0233, Ach.0063, nº inv.2008.0234, Ach.0076, nº inv.2008.0231).

Nos aterros anteriores à necrópole apenas se recolheram fragmentos de cerâmica de produção romana, destacando-se as produções de cerâmica comum fina romana (3,5%), a cerâmica de engobe vermelho (2,5%), a sigillata (2,3%), as ânforas (1,2%) e as cerâmicas bracarenses (0,6%), materiais que apontam para a 2ª metade do século I.

Os aterros associados aos níveis tardios da necrópole forneceram alguns fragmentos de fabricos locais redutores (4,3%), característicos do período suevo-visigótico.

Os vidros (5,1%) são, quase na sua totalidade, fragmentos de garrafas e frascos de farmácia, datáveis do século XX, identificando-se raros fragmentos de peças de época romana, com formas indeterminadas.

#### **4.2. Sondagem 1A** (Apêndice I, Figs. 13 a 21, 25, Apêndice II, Figs. 1, 2, 5, Apêndice III, Figs. 3 e 4, Apêndice IV)

Esta sondagem foi aberta na primeira fase dos trabalhos, tendo tido como objectivo completar o registo da Sepultura IV (UEs.0053 e 0194), parcialmente identificada no perfil oeste da Sondagem S.1, aquando do desaterro mecânico inicial.

Trata-se de uma sepultura em caixa com leito e cobertura de duas águas, com orientação E / O, utilizando material laterício de construção de tipologia romana, já bastante destruída pelos aterros e estruturas contemporâneas (UEs.0188, 0189, 0190), designadamente por um aterro e fogueira de obras recentes (UEs.0033 e 0162).

Durante a decapagem do interior da sepultura (UE.0193), foram identificados alguns ossos humanos (Esqueleto N°0002), que assentavam directamente sobre o lastro da sepultura.

#### **4.2.1. Sumário interpretativo da Sondagem 1A**

Admite-se que a Sepultura IV pertença a uma fase tardia de utilização da necrópole, correspondente ao período suevo-visigótico, mais concretamente aos séculos V / VI, na medida em que assentava directamente sobre um aterro de nivelamento posterior às fases mais antigas de utilização da mesma, datáveis do Alto-Império.

Tendo em conta que o aterro que preenche o interior da sepultura é o mesmo que nivela a área envolvente é possível admitir que a mesma estaria exenta, sobre o nível de circulação da necrópole.

A escavação desta sondagem foi dada por terminada quando se atingiu o aterro onde assentava a sepultura, não se reconhecendo a necessidade de decapar os aterros modernos já identificados na Sondagem S.1.

#### **4.2.2. Espólio da Sondagem 1A**

Nesta sondagem individualizaram-se dois achados. Um deles está representado por um alfinete em bronze (Ach.0037, nº inv.2008.0238), correspondendo o outro a um fragmento de uma peça na mesma liga metálica (Ach.0042, nº inv.2008.0307) que estaria associada à Sepultura IV.

Em relação ao restante material é de salientar que as cerâmicas representam cerca de 82% da totalidade do espólio, evidenciando-se no conjunto a cerâmica comum romana grosseira que representa 37% do total do espólio exumado, logo seguida da cerâmica comum fina com 10%. Em termos percentuais segue-se a faiança contemporânea que constitui 7% do conjunto total do espólio recolhido.

É possível constatar o predomínio das cerâmicas de produção romana, principalmente associadas à UE.0193, correspondente ao interior da Sepultura IV, onde se diferenciaram fragmentos de cerâmica romana de diferentes fabricos, designadamente de produções comuns finas e grosseiras e de sigillata hispânica. Nessa unidade estratigráfica foram também identificados fragmentos de cerâmica de tradição indígena, ainda que de forma pouco expressiva.

Convém realçar também as percentagens de faiança contemporânea, relacionadas com as UEs.0129 e 0189. No caso da UE.0129 estes fragmentos permitiram datar a construção da canalização UE.0190, pois foram individualizados no enchimento da sua fundação (UE.0129). Já os fragmentos distinguidos na UE.0189 permitiram datar o período em que foi erguido o muro referenciado pela UE.0008.

Apesar das tijoleiras do lastro da Sepultura IV apresentarem marcas de oleiro não foi recolhido qualquer tipo de espólio associado à sepultura, o que se justifica pela sua presumível cronologia tardo antiga.

#### **4.3. Sondagem 1B** (Apêndice I, Figs. 22 a 25, Apêndice II, Figs. 1, 2, 5, 8, Apêndice III, Figs. 3 e 4, Apêndice IV)

A escavação da Sondagem S.1B, situada no extremo sul da área de escavação correspondente à Sondagem S.1, foi realizada na primeira fase dos trabalhos e prendeu-se com a necessidade de confirmar a articulação estratigráfica entre o vaso completo identificado no perfil sul da Sondagem S.1 (Ach.044) e a provável existência de uma estrutura funerária associada.

A sequência estratigráfica registada neste local é bastante simples, identificando-se os mesmos aterros detectados na Sondagem S.1, resumindo-se praticamente a dois nivelamentos (UEs.0117 e 0195), que assentavam sobre um nível de cremação (UEs.0202 e 0203) correspondente à Sepultura XXII, directamente assente no substrato rochoso (UE.0077).

##### **4.3.1 Sumário interpretativo da Sondagem 1B**

Nesta sondagem destaca-se apenas a identificação de um enterramento, identificado como Sepultura XXII, composto por um grande pote de cerâmica comum, colocado sobre um enchimento composto por carvões e ossos concentrados de grandes dimensões, que rodeia o referido vaso, interpretado como urna.

### **4.3.2. Espólio da Sondagem 1B**

Nesta sondagem individualizaram-se 102 fragmentos de diferentes peças, pertencendo a grande maioria a cerâmicas de diversos períodos cronológicos, que representa cerca de 63% do conjunto total do espólio. Na categoria das cerâmicas o grupo mais representativo é ocupado pela cerâmica comum de cozedura oxidante com 20%, seguindo-se as faianças contemporâneas com 9% e a cerâmica bracarense que corresponde a 5% do total do espólio recolhido,

Podemos ainda referir as quantidades de material não cerâmico presente nesta sondagem, tal com os ferros, onde incluímos os pregos, que representam 20% do conjunto total, os vidros (12%) e os carvões, presentes no nível de incineração (UE.0202).

Destaque-se o espólio relacionado com a Sepultura XXII, onde se individualizaram dois gargalos de unguentários, em cerâmica comum fina de importada da Bética, datáveis do século I (Achs.0045, 0052, nº inv.2008.0292/0291) e variados conjuntos de pregos (Achs. 0046, 0077, 0078, 0079, 0080, 0081, nº inv.20008.0303).

Associado à UE.0203 foi identificado um pote completo em cerâmica comum romana, com arranque de asa (Ach.0044, nº inv.2008.0290).

Tal como acontece na Sondagem 1A, predominam as produções romanas, à excepção da UE.0195, onde foram individualizados 9 fragmentos de faiança contemporânea e 4 fragmentos de cerâmica vidrada.

### **4.4. Sondagem 1C (Apêndice I, Figs. 26 a 34, Apêndice II, Figs. 1, 2, 5, 8, Apêndice III, Figs. 5 a 8, Apêndice IV)**

Esta sondagem foi aberta na segunda fase dos trabalhos, inserindo-se a sua escavação no âmbito do programa de alargamento das sondagens anteriores.

A implantação da quadrícula correspondente à Sondagem S.1C prendeu-se, por um lado, com a necessidade de escavar completamente a estrutura de incineração identificada na fase de escavação anterior e, por outro lado, com a urgência em disponibilizar esta área para acesso de máquinas e veículos pesados

ao interior do quarteirão dos CTT, considerado necessário para o início dos trabalhos de demolição, minimizando-se, assim, os eventuais danos que a maquinaria pesada pudesse vir a causar numa área onde se encontrava já confirmada a presença de níveis de incineração.

A Sondagem S.1C abarcou uma área com cerca de 58,25 m<sup>2</sup>, correspondente a um rectângulo inicial com 7,5 m x 2,5 m, posteriormente alargado em mais 6 m x 4,5 m.

A intervenção nesta sondagem iniciou-se com a limpeza da área de escavação, removendo-se de forma mecânica uma quantidade considerável de aterros resultantes da escavação anterior. Foram ainda removidas a guia do parque de estacionamento (UE.0007) e uma preparação de brita (UE.0006), de modo a deixar a descoberto um espesso aterro de nivelamento que incluía bolsas de argamassa e desperdícios de obras (UE.0195).

Após a escavação dos primeiros centímetros de terra foi detectado um amplo maciço rochoso (UE.0747), que ocupava uma área considerável da sondagem. Foram ainda identificadas as estruturas correspondentes às UEs.0245, 0246, 0251, os aterros individualizados pelas UEs.0117, 0243, 0248, 0249, 0250, 0253, 0254, 0260) e as interfaces negativas UEs.0244, 0247, 0255.

O alicerce UE0246, possivelmente pertencente a um muro da Cerca do antigo Convento dos Remédios, era constituído por grandes blocos graníticos, partidos com recurso a cunhas de madeira, das quais se conservavam os negativos dos entalhes e por elementos arquitectónicos reaproveitados (EA.39), dispostos num aparelho ciclópico, utilizando terra para colmatar os interstícios. Em alguns locais, devido à exiguidade da vala, não foi possível concluir a decapagem do enchimento da fundação (UE.0248) até ao seu limite, tendo sido possível, contudo, adivinhar a utilização de cofragem, como solução construtiva de alguns troços desta estrutura.

Durante a decapagem do aterro de nivelamento (UE.0117), foi detectado um muro (UE.0251), com orientação NO/SE, feito em alvenaria de blocos de granito regulares, reduzido a uma fiada de pedras. A estrutura não tinha vala de fundação nem qualquer tipo de argamassa que consolidasse o aparelho, apresentando

apenas um enchimento de terra que colmatava os interstícios (UE.0252). Tendo em conta a orientação do alinhamento conservado é possível considerar que fizesse parte de uma estrutura de delimitação de propriedade, de cronologia tardia ou medieval.

Em seguida, foram identificados diversos aterros e enchimentos de nivelamento (UEs.0256, 0257, 0263 e 0298) que se correlacionam com uma série de deposições aluviais.

Foi ainda individualizada uma série de preparações, repavimentações e aterros de regularização (UEs.0243, 0250, 0259, 0270, 0273, 0274, 0282, 0286, 0300, 0301 e 0306), bem como uma estrutura de contenção (UEs.0278 e 0280), relacionados com o troço de eixo viário identificado na parte sul da sondagem, que posteriormente se confirmaria corresponder à Via XVII.

À cota média de 181,70 m foi identificada uma presumível vala de captação de águas (UE.0254), ou *vallum*, associado à drenagem das águas pluviais da referida via. Trata-se de uma vala de secção em U, relativamente larga e pouco profunda, cujo enchimento era composto por uma mistura de terras de matriz limosa e coloração castanha clara, que cortava a sucessão de preparações associadas à via e um nível de sedimentação natural (UE.0263).

Posteriormente, identificaram-se diversas manchas de coloração negra, onde se observou uma grande concentração de carvões, misturada com algumas cinzas, semelhantes às que haviam aparecido na Sondagem S.1 (UEs.0202, 0264, 0265, 0266, 0268 e 0269).

Após a escavação destes enchimentos registámos a presença de cinco urnas funerárias inteiras, com formas distintas, desde bilhas a pequenos potes, facto que permitiu atribuir-lhes um número de sepultura. Trata-se das Sepulturas XVIII, XXIII, XXVII, XXIX e XXXI. Na Sepultura XVIII apenas se individualizou o aterro que compunha o nível de cremação, pelo que se tomou a decisão de alargar a sondagem para oeste a fim de se proceder à escavação total do dito aterro (cerca de 2m<sup>2</sup>). Foi ainda identificado um nível de cremação (UE.0267), que não revelou qualquer tipo de espólio votivo, composto por um enchimento de matriz arenosa, de coloração negra, apresentando grande concentração de carvões e cinzas.

Todos estes aterros estavam circunscritos, ou por uma frustre e pequena estrutura, formada por pedras imbricadas de pequenas dimensões, que resultam da diáclase do maciço rochoso (UE.0272), ou por uma depressão natural no terreno.

Todas as estruturas detectadas nesta sondagem encontravam-se directamente assentes na camada de lixiviação (UE.0745), não sendo perceptível qualquer corte para a sua implantação.

#### **4.4.1. Sumário interpretativo da Sondagem 1C**

Nesta sondagem identificaram-se cinco sepulturas de cremação, todas elas muito semelhantes entre si, sendo porém de referir o facto daquela que corresponde ao Ach.111 (Sepultura XXIX) estar assente em carvões e ossos, diferentemente das outras, que assentavam na camada de lixiviação, sendo envolvidas por carvões e cinzas. Em nenhum dos casos foi identificada qualquer fossa de implantação das sepulturas.

Este sector parece ter conhecido uma tentativa de regularização do terreno, pois, quer a camada de arena granítica de base, quer os afloramentos rochosos apresentam uma regularização altimétrica, tendo a superfície criada funcionado como presumível solo de circulação da necrópole.

No canto sudeste da sondagem destaca-se a presença de um conjunto de preparações e de enchimentos de nivelamento que se encontram associados a um troço da Via XVII. Foi igualmente identificado um *vallum* coetâneo dos níveis mais tardios de utilização daquele eixo de circulação, cujo enchimento revelou abundante espólio.

#### **4.4.2. Espólio da Sondagem 1C**

Nesta sondagem foram recolhidos 2393 fragmentos de peças que correspondem na sua quase totalidade a fragmentos cerâmicos de distintas produções.

Em aterros de revolvimento e de obras é abundante a cerâmica de uso doméstico das épocas moderna e contemporânea, dominando a produção de faianças, alguma cerâmica vidrada e cerâmica de cozedura oxidante.

Aquando da decapagem da vala de captação de águas (*vallum*) associada à drenagem da Via XVII, exumou-se uma grande quantidade de espólio, destacando-se abundantes fragmentos de cerâmica doliar entre os quais se destaca um bordo (Ach.0103 nº inv.2008.0592) que possuía duas marcas da oficina de *Procullo* (*EX OFF PROCULL...*) e uma placa de xisto decorada com incisões geométricas (Ach.0104 nº inv.2008.0593).

Predominam as cerâmicas comuns romanas, designadamente os engobes vermelhos e as ânforas, a par de um vasto conjunto de fragmentos de sigillata, destacando-se a existência de um fragmento de sigillata *memorata*.

Foram ainda recolhidos fragmentos de cerâmica indígena e bracarense, registando-se, também, raros fragmentos de fabricos locais de cozedura redutora, característicos do período suevo-visigótico.

Os vidros são, quase na sua totalidade, fragmentos de peças de época romana.

Associadas a contextos funerários foram exumadas cinco urnas funerárias completas em cerâmica comum (Ach.0109 nº inv.2008.0342, Ach.0110 nº inv.2008.0343, Ach.0111 nº inv.2008.0344, Ach.0114 nº inv.2008.0345, Ach.0115 nº inv.2008.0345). A escavação das sepulturas de cremação permitiu a recolha de alguns fragmentos de cerâmica de cronologias antigas, que seriam provavelmente elementos do espólio votivo. Refiram-se, entre outros, os fragmentos de pequenas peças de cerâmica comum da Bética, de paredes finas, de cinzenta fina polida e de lucernas, datáveis da 2ª metade do século I.

Foram ainda recolhidos alguns conjuntos de pregos (Ach.0105 nº inv.2008.0585, Ach.0106 nº inv.2008.0591, Ach.0107 nº inv.2008.0587, Ach.0112 nº inv.2008.0588, Ach.0113 nº inv.2008.0588), assim como diversas amostras de carvões para análise.



As moedas detectadas encontram-se em mau estado de conservação, exigindo uma limpeza cuidadosa, muito embora se possa considerar que correspondem a numismas romanos, atendendo ao seu contexto de proveniência.

#### **4.5. Sondagem 1D** (Apêndice I, Figs. 35 a 38, Apêndice II, Figs. 1, 2, 5, Apêndice III, Fig. 9, Apêndice IV)

Esta sondagem foi aberta na segunda fase dos trabalhos, inserindo-se a sua escavação no âmbito do alargamento das sondagens anteriores.

A intervenção correspondente à Sondagem S.1D teve como principal objectivo a escavação da Sepultura I, parcialmente identificada no perfil este da Sondagem S.1, bem como dos diversos aterros, datáveis entre a época contemporânea e a medieval. Para o efeito foi aberta uma área com 1,5 m x 1m.

Foram identificados diversos enchimentos de nivelamento e aterros de obra (UEs.0331, 0337, 0338, 0339, 0340, 0341, 0342, 0345, 0346, 0358 e 0359) e um piso térreo de matriz argilosa (UE.0336).

Após a remoção do enchimento de regularização correspondente à UE.0344, foi posta a descoberto a Sepultura I, com orientação O/E, em caixa de duas águas, formada por grandes telhas justapostas (UEs.0348 e 0354), conservando ainda os ímbrices que fechavam o topo da estrutura (UE.0347). A sepultura encontrava-se em bom estado de conservação, tendo escapado ao corte para a fundação da parede limite do edifício dos CTT (UEs.0330, 0333 e 0343) que atingiu o substrato rochoso (UE.0357). Durante a decapagem do interior da sepultura (UE.0352) foi identificado um esqueleto completo (Esqueleto N°0006) de um indivíduo não adulto, em mau estado de conservação, em decúbito dorsal, depositado sobre uma base formada por três tijoleiras (UEs.0351 e 0354).

##### **4.5.1. Sumário interpretativo da Sondagem 1D**

A implantação da Sondagem S.1D, no canto noroeste da área de escavação correspondente à Sondagem S.1, prendeu-se com a necessidade de escavar por

completo a Sepultura I, tendo em vista perceber o seu processo construtivo, uma vez que era perceptível o bom estado de conservação desta estrutura funerária.

Em termos construtivos, a Sepultura I revelou-se semelhante a outras estruturas funerárias anteriormente identificadas na Sondagem S.1, sendo possível atribuir-lhe uma cronologia que aponta genericamente para o período suevo-visigótico (séculos V / VI).

#### **4.5.2. Espólio da Sondagem 1D**

Nesta sondagem foi exumado um total de 536 fragmentos de material, correspondente a cerâmica, metais e vidro, facto que reflecte as diferentes intervenções que afectaram este espaço ao longo dos séculos.

Destacamos o grupo constituído pela cerâmica contemporânea e moderna, com cerca de 96 fragmentos (17.91%), onde se evidenciam as faianças, bem como as cerâmicas vidradas, associadas a aterros de nivelamento e a enchimentos de valas de fundação de estruturas recentes.

Entre o material romano destaca-se o grupo das cerâmicas comuns finas, com cerca de 36 fragmentos, correspondentes a cerca de 6.7% do total de material recolhido.

Merece ainda destacar a identificação de uma sepultura feita em material de construção de tipologia romana (Sepultura I), na qual se identificou um esqueleto completo (Esqueleto N<sup>o</sup>0006), encontrando-se o material osteológico em fase de estudo antropológico. No enchimento do interior da referida sepultura foram ainda exumados os achados 0137 e 0138, dois pregos (n<sup>o</sup>.inv.2008.0608). Recolheu-se uma amostra de carvão (Amostra n<sup>o</sup>61 n<sup>o</sup>.inv.2008.0256).

#### **4.6. Sondagem 1E (Apêndice I, Figs. 39, 40, 25, Apêndice II, Fig. 7, Apêndice IV)**

Esta sondagem foi aberta na terceira fase dos trabalhos tendo como objectivo efectuar o registo de uma conduta recente, parcialmente identificada no

perfil oeste da Sondagem S.1. A sondagem correspondeu a um rectângulo com 7,20 m x 2,10 m, abrangendo uma área com cerca de 15,12 m<sup>2</sup>.

Trata-se de uma canalização em relativo bom estado de conservação, bem estruturada, com orientação N/S, com paredes (UEs.0152 e 3823) e lastro (UE.3824) de pedra granítica, de forma e talhe irregulares. Foram individualizadas oito lajes de cobertura, correspondentes a blocos pétreos de médias e grandes dimensões, bem como elementos arquitectónicos reaproveitados (UE.3825). Foi ainda possível individualizar uma argamassa de coloração laranja forte, que preenchia as juntas das lajes, destinada à impermeabilização da conduta.

#### **4.6.1. Sumário interpretativo da Sondagem 1E**

Destacamos a identificação nesta sondagem de uma conduta de cronologia recente, no interior da qual corria um tubo circular de cimento.

#### **4.6.2. Espólio da Sondagem 1E**

Esta sondagem não forneceu qualquer espólio.

#### **4.7. Sondagem 2** (Apêndice I, Figs. 41 a 47, Apêndice II, Fig. 1, Apêndice III, Fig. 10, Apêndice IV)

Esta sondagem foi aberta na primeira fase dos trabalhos, inserindo-se no âmbito da avaliação preliminar do potencial estratigráfico e patrimonial de diferentes zonas do quarteirão.

A Sondagem S.2 foi implantada no canto sudoeste de um espaço ajardinado correspondente ao interior da antiga Casa da Lavoura existente no interior do quarteirão dos CTT, a cerca de 1,60 m da fachada interna do edifício e a 0,90 m do muro sul do quintal. A sondagem correspondeu a um rectângulo com 8 m no sentido N / S e 4 m no E / O, compreendendo uma área total de cerca de 32 m<sup>2</sup>.

O plano inicial foi elaborado recorrendo-se ao levantamento com estação total, tendo incluído a área total do pátio do jardim. Procedeu-se igualmente ao registo fotográfico das existências.

Conforme estabelecido previamente, todos os aterros superficiais e de cronologia recente foram removidos com recurso a meios mecânicos, acção essa que foi cuidadosamente acompanhada.

Uma vez desmontadas as estruturas associadas às drenagens das condutas do jardim (UE.0501), ao pavimento (UE.0502) e à sua preparação (UE.0503), foi identificado o enchimento de regularização e de nivelamento do terreno (UE.0504).

No decurso dos trabalhos de remoção mecânica individualizaram-se diversos enchimentos, alguns deles compostos por entulhos de obra (UEs. 0513, 0516 e 0527), bem como outros associados à vala de implantação de um canteiro do jardim (UEs.0507, 0508 e 0509). Na metade norte da sondagem foi individualizada a UE.0506, que corresponde a uma camada de nivelamento composta por terra vegetal e um outro enchimento de coloração amarelada, identificado como o solo natural (UE.0510).

Face à ausência de estratigrafia com interesse arqueológico neste sector procedeu-se ao desaterro dos enchimentos através de meios mecânicos, até se atingir o substrato rochoso (UE.0511).

Na metade sul do terreno foram identificadas duas estruturas (UE.0514 e 0540), com orientação NO / SE, tendo sido possível observar os vestígios de um reboco em *opus signinum* (UE.0515), que revestia apenas o alçado sul do muro referenciado como UE.0514. Foi ainda identificado um nível de derrube (UE.0519), que se estende para o interior das duas estruturas referidas.

Atingidos os níveis arqueológicos procedeu-se à limpeza da área e ao registo gráfico das unidades estratigráficas referidas anteriormente. Seguidamente colocou-se a descoberto um aterro de nivelamento (UE.0506), tendo sido identificadas diversas camadas nos planos mais baixos, designadamente, um nível composto essencialmente por carvões (UE.0518) que se dispunha sobre um fino depósito de cor avermelhada (UE.0524).

Procedeu-se ainda ao registo de um enchimento de nivelamento (UE.0521), tendo sido individualizados diversos níveis sedimentares (UEs.0528, 0529, 0530,

0531 e 0533), que constituíam o enchimento de uma vala de saque de uma estrutura desconhecida (UE.0532).

Tendo em vista a obtenção de uma leitura estratigráfica mais elucidativa deste sector optou-se por escavar uma parte da área disponível, realizando-se descidas controladas de 0,10 m, conseguindo-se desta forma a leitura dos distintos enchimentos.

Assim, foram identificados os aterros compostos pelas UEs.0536, 0537 e 0538, todos eles equivalentes, que constituíam os enchimentos da interface de ruptura, identificada pela UE.0532. Distinguiu-se, também, a vala de implantação do muro referenciado como UE.0514 (UE.0522), que assentava directamente no substrato rochoso, bem como o respectivo enchimento (UE.0523).

Merece igualmente referência a presença vestigial de um covacho (UE.0534), escavado na rocha.

Foi ainda identificada a vala de fundação de uma estrutura desaparecida (UE.0541). À cota média de 180,20 m atingiu-se a arena de alteração granítica e deu-se por concluída a intervenção nesta sondagem.

#### **4.7.1. Sumário interpretativo da Sondagem 2**

Nesta sondagem identificaram-se raros vestígios de enterramentos, materializados apenas por um recorte trapezoidal observado no saibro e por um eventual nível de cremação. Este facto sugere que esta área sofreu uma reduzida utilização como necrópole, situando-se na bordadura de um amplo espaço vazio que se desenvolve a norte da Fonte do Ídolo.

Contudo, merece destaque a identificação de várias estruturas (paredes, alicerces e valas de fundação), situadas na parte sul da sondagem, as quais parecem corresponder a um edifício que estará parcialmente soterrado sob as construções que ficaram preservadas no interior do quarteirão. Na parte descoberta as referidas estruturas revelam algumas alterações construtivas.

Destaca-se o facto de uma das estruturas se apresentar revestida de *opus signinum*, possuindo, por isso, características semelhantes aos tanques / caixas encontrados no edifício funerário exumado na Sondagem S.11.

#### **4.7.2. Espólio da Sondagem 2**

Nesta sondagem foram recolhidos 1428 fragmentos de materiais de diversas produções, distinguindo-se pela sua abundância o material cerâmico, de fabricos diversos, com diferentes cronologias, desde as produções modernas até às de tradição indígena.

De entre o espólio recolhido, destacamos o grupo de cerâmica de cronologia moderna e contemporânea, com cerca de 325 fragmentos, onde sobressaem as faianças contemporâneas e as vidradas, com 136 e 131 fragmentos, respectivamente.

Porém, é de salientar a significativa presença da cerâmica comum de cronologia romana, que corresponde a cerca de 43.14% do total de espólio exumado (616 fragmentos). Recolheram-se ainda 113 fragmentos de cerâmica comum fina e 99 fragmentos de peças de engobe vermelho, equivalente a cerca de 1.47% do total do material identificado. Os 53 fragmentos recolhidos de distintas produções de sigillata representam cerca de 3,7% do total do espólio recolhido.

Destacamos ainda os achados n.º0008 e 0041 (n.º.inv.2008.0296), correspondentes a uma tigela em sigillata hispânica, da forma Drag.39, com uma cronologia de 50-150. Contudo, o facto dos dois fragmentos terem aparecido em posição estratigráfica distinta (atribuídos às UEs.0506 e 0536), permite-nos concluir que toda esta zona sofreu profundos revolvimentos provavelmente durante o processo de construção da Casa da Lavoura anexa ao palacete construído no século XIX, com fachada para a Rua do Raio.

De referir também os Achs.0003 e 0004 (n.º.inv.º2008.0295). O primeiro corresponde a um fragmento de parede e pé de uma peça de sigillata hispânica, da forma Drag.37 lisa, datada da 2ª metade do século I, enquanto o segundo,

também um fragmento de uma peça de sigillata, está representado por um fragmento de bordo, parede e arranque de base de um prato Drag.15/17, datado entre 80 e 120.

Os metais exumados correspondem a cerca de 3,71% do total do material recolhido, sendo na sua maioria constituídos por pregos. Foi ainda identificada uma dobradiça, 14 fragmentos de peças indeterminadas e um alfinete de bronze.

#### **4.8. Sondagem 3** (Apêndice I, Figs. 41 a 47, Apêndice II, Figs. 1, 2, 5, 7, Apêndice III, Figs. 11 e 12, Apêndice IV)

Esta sondagem foi escavada na primeira fase dos trabalhos, inserindo-se no âmbito da avaliação preliminar do potencial estratigráfico e patrimonial de diferentes zonas do quarteirão.

A Sondagem S.3 foi implantada na parte sudoeste do parque da parada da PT, a cerca de 3 m do limite do quarteirão. Tem cerca de 9 m x 8 m, correspondendo a uma área com cerca de 72 m<sup>2</sup>.

Os trabalhos iniciaram-se com o desaterro mecânico dos níveis contemporâneos e modernos até se atingir a cota média de 179,80 m. No decorrer dos referidos desaterros foram identificadas várias unidades estratigráficas (UEs.1001, 1002, 1003, 1004, 1009, 1010, 1011, 1013, 1016, 1017, 1019 e 1021), as quais foram apenas registadas no perfil. Ainda foram diferenciadas as UEs.1005, 1007, 1008 e 1022 que correspondem a estruturas modernas.

De seguida, procedeu-se ao levantamento das lajes de cobertura de uma canalização (UE.1007), o que permitiu individualizar os sedimentos do interior da estrutura (UE.1024). Após a sua escavação, ficou visível o leito da canalização, constituído por caleiros de granito e xisto, de dimensões variadas (UE.1027). Procedeu-se ainda ao desmonte das paredes da canalização (UE.1008). O troço descoberto da canalização, numa extensão de 2,80 m, era constituído por dois caleiros de xisto de secção rectangular e por nove de granito de secção semicircular. A cada caleiro foi atribuído um número de elemento arquitectónico (EA12, EA13, EA14, EA28, EA29, EA30, EA31, EA32, EA33, EA34 e EA35), tendo sido cada um deles desenhado e fotografado individualmente. O registo dos

planos e alçados das estruturas identificadas como UEs.1005, 1007, 1008, 1027, 1028, 1029 e 1031 foi efectuado por restituição fotogramétrica, com recurso à aplicação informática PhotoModeler.

Após a identificação do derrube identificado pela UE.1035, correspondente à estrutura UE.1005 e do seu alicerce (UE.1026), procedeu-se ao seu desmonte, facto que permitiu identificar uma canalização em granito, integrada na mesma construção, constituída por lajes de cobertura (UE.1029), paredes (UE.1028) e leito (UE.1031).

De seguida foi individualizado um nível correspondente à destruição de um solo (UE.1037) e o respectivo solo (UE.1036), bem como um nível de destruição (UE.1033), equivalente a um nivelamento (UE.1042).

No decorrer dos trabalhos identificou-se um outro solo de coloração amarelada (UE.1046), muito destruído, com cerca de 2,5 m de comprimento e 1,6 m de largura, bem como o seu nível de abandono (UE.1044), o nível de destruição (UE.1045) e o enchimento de nivelamento (UE.1034) que se estendia por toda a área de intervenção. Sob a UE.1044 foi possível individualizar um nível de incêndio (UE.1040) e um nível de destruição (UE.1047), equivalente ao referenciado com a UE.1045. Sob a UE.1047 identificou-se um enchimento de nivelamento (UE.1052), sobreposto por um nível de coloração castanha escura, com vestígios de tégulas decompostas (UE.1053). Sobre este último nível apareceu um outro composto por cinzas (UE.1054).

Na parte norte da sondagem observou-se o enchimento da vala de saque de uma possível estrutura, com uma orientação N / S (UEs.1049 e 1048), visível no perfil norte. Finalizada a decapagem do dito enchimento foi identificada a sapata de uma possível estrutura (UE.1050). Posteriormente, no extremo norte da sondagem foi diferenciado um piso amarelado (UE's.1051 e 1058), sobreposto a três níveis de regularização e preparação do mesmo (UEs.1055, 1056 e 1057). Este piso foi sujeito a grandes perturbações, sendo apenas pontualmente visível, tendo sido conservadas sobretudo as suas preparações.

Tendo em conta a necessidade de se avançar rapidamente com a escavação desta sondagem e de forma a controlar melhor a estratigrafia, ela foi dividida,



tendo-se escavado metade da área, o que permitiu a leitura do corte D – D'. Foram assim identificados dois níveis de destruição bastante extensos (UEs.1060 e 1063), ambos caracterizados pela presença de uma grande quantidade de material de construção. De seguida, sob a preparação da UE.1057, individualizaram-se diversos enchimentos de nivelamento (UEs.1061 e 1067). Diferenciou-se ainda o enchimento de uma vala de saque (UE.1070) e a respectiva interface de ruptura de uma possível estrutura (UE.1069), a qual possuía uma orientação O / E. Foi igualmente identificado um enchimento de nivelamento (UE.1071) e a sapata de uma outra estrutura (UE.1072)

Sob o enchimento UE.1067 surgiu um nível de destruição (UE.1075), sob o qual se identificaram os enchimentos correspondentes às UEs.1073 e 1076, estratigraficamente equivalentes. Seguidamente foi individualizado um enchimento de nivelamento (UE.1062), muito extenso e com uma espessura considerável, com cerca de 0,40 m. Posteriormente distinguimos um outro enchimento (UE.1077) que, apesar de muito semelhante ao enchimento UE.1062, incluía muitas pedras de pequena e média dimensão.

No extremo norte da sondagem foi identificado um outro piso (UE.1080), com uma cor castanha avermelhada, sob o qual assinalámos a respectiva preparação (UE.1081). Individualizou-se ainda o enchimento de uma vala de saque (UE.1082), a respectiva interface de ruptura (UE.1083). Foi ainda registado o enchimento de uma vala (UE.1084) e a respectiva vala (UE.1085) que serviu para implantar uma urna em granito de apreciáveis dimensões individualizada pela UE.1086.

O solo natural encontrava-se à cota média de 178,00 m. Nele foi identificado o enchimento de um buraco de poste (UE.1091) e a respectiva interface negativa (UE.1090). Foi ainda possível distinguir um nível de areias (UE.1089) que se dispunha sobre o solo natural e um outro buraco de poste (UEs.1094 e 1095). Registou-se também a existência de um enchimento de nivelamento (UE.1097). Finalmente, foi identificada a arena de alteração granítica (UE.1092) que se situa a uma cota média de 177,40 m.

Procedeu-se de seguida à escavação da outra metade da sondagem, tendo a estratigrafia sido controlada a partir da leitura do corte D – D', facto que permitiu

avançar mais rapidamente com os trabalhos. Na realidade, verificámos a continuação para oeste de todas as unidades estratigráficas anteriormente identificadas, tendo apenas sido detectadas duas novas camadas: a UE.1023, que corresponde a um enchimento de nivelamento e um nível de cinzas (UE.1102).

#### **4.8.1 Sumário Interpretativo da Sondagem 3**

Os trabalhos arqueológicos realizados nesta sondagem tiveram como principal objectivo encontrar eventuais vestígios associados à necrópole romana, bem como detectar a profundidade a que se situava a rocha.

Terminados os trabalhos foi possível constatar a presença de uma única urna, de tipologia rara, a que se sucediam vários níveis que sugerem o desmantelamento de estruturas associadas à Antiguidade Tardia.

Os dados obtidos na escavação desta sondagem sugerem que este sector corresponde a uma zona periférica da necrópole, facto que explica a escassez de indícios da mesma. Como se veio a confirmar pelo sucessivo alargamento da área para norte e oeste, este local, localizado perto da Via XVII, desempenhou funções artesanais, representadas por vestígios de um edifício associado ao fabrico de vidro, referenciado noutras sondagens. Com efeito, foi possível identificar nesta sondagem um número extraordinário de pequenos fragmentos de vidro, que incluem fragmentos de peças e uma enorme quantidade de restos de fabrico, facto que permitiu admitir a provável presença de uma oficina de vidro nas proximidades. O avanço das escavações para a parte norte desta sondagem permitiu comprovar plenamente esta suposição.

#### **4.8.2 Espólio da Sondagem 3**

O espólio exumado nesta sondagem remete para cronologias do período moderno e contemporâneo, da Antiguidade Tardia e da época romana.

Os níveis escavados forneceram um total de 17149 fragmentos, que integram material cerâmico de várias produções, bem como vidros, moedas, metais,

fragmentos de material de construção, líticos e ainda material osteológico e orgânico.

Neste conjunto sobressai o material cerâmico (16231 fragmentos) que representa aproximadamente 94% da totalidade do espólio exumado.

Nesta categoria destacamos a presença em grande número de fragmentos de cerâmica comum, que representa cerca de 56% do espólio recolhido (9649 fragmentos). Distinguimos ainda, pela grande quantidade de fragmentos (2150), a cerâmica comum fina romana que constitui 12% do material exumado. O grupo das cerâmicas de cozedura redutora merece igualmente destaque, pois apresenta um total de 919 fragmentos, correspondendo a cerca de 5,5% da totalidade do material. A cerâmica cinzenta tardia, de cronologia tarco-antiga, representa aproximadamente 5,3% do total do conjunto exumado (916 fragmentos). Salientamos ainda a abundância de fragmentos de cerâmica de engobe vermelho (611 fragmentos), que correspondem a cerca 3,5% do conjunto de espólio recolhido. Seguidamente diferenciamos o conjunto de fragmentos de sigillata, que constitui cerca de 2,6% do material encontrado, contabilizando um total de 450 fragmentos. Dentro deste grupo a categoria mais representada corresponde à sigillata hispânica, com 284 fragmentos. Referenciámos também a presença de ânforas, que representam cerca de 1,1% dos materiais encontrados, com um total de 195 fragmentos.

Esta amostra permite constatar que no conjunto dos materiais cerâmicos se destacam os fragmentos de produção romana, pois fora desse conjunto apenas verificamos alguma predominância da cerâmica vidrada, que representa apenas cerca de 1,4% do conjunto total de espólio.

Devemos ainda realçar entre o espólio identificado a presença de material de construção, que corresponde a cerca de 2,7% do conjunto do espólio, composto por 466 fragmentos.

Excluindo o conjunto das cerâmicas, o grupo de espólio mais representado é constituído pelos vidros (0,6 % da totalidade dos materiais), com 97 fragmentos identificados. Estes integram um grande número de desperdícios de fundição, como pingos, anilhas, esquírolas, escória de vidro e pasta de vidro. Refira-se

ainda a descoberta de fragmentos de cadinhos, espuma de fundição e fragmentos de tijolos com pasta de vidro agarrada.

No grupo dos vidros merece ainda destaque uma taça campanulada, decorada com fios brancos aplicados em festões (Ach.0087, nº inv.2008.0580), identificada na UE.1040, datável entre finais do século V e o século VI.

Merece ainda referência uma conta em vidro (Ach.0074, nº inv.2008.0312) e uma ficha de jogo em pasta do mesmo material (Ach.0075, nº 2008.0320).

A grande maioria dos fragmentos de vidro exumados remete para cronologias em torno dos séculos V e VI, as quais comprovam a utilização desta área periférica da cidade como espaço artesanal de produção de vidro, durante a Antiguidade Tardia. De facto, em associação com a grande quantidade de restos de produção de vidro foram encontrados, também, fragmentos de tenazes e de tesouras, presentes nas UEs.1040 e 1047, bem como utensílios de corte, identificados na UE.1034, igualmente relacionados com a produção de vidro.

Merece ainda referência a descoberta de uma moeda romana (Ach.073, nº inv.2008.0207), encontrada em óptimo estado de conservação, na UE.1061. No anverso da moeda identifica-se o busto do imperador Adriano, sendo possível identificar o seguinte texto gravado na legenda: IMPCAESARTRAIAN [VSHADRIANVSA] VGPMTRPCOSIII. O referido numisma de Adriano remete-nos para uma cronologia entre 117 – 138.

Na UE.1062 foi implantada uma urna em granito (UE.1086, Ach.0083, nº inv.2008.0495), de forma oval, seccionada a meio da sua altura e selada por 4 grampos de ferro, colocados a uma distância de 0,35 m entre si. A peça tem uma altura máxima de 0,55 m e um diâmetro aproximado de 0,45 m. No seu interior foram encontrados fragmentos de ossos femininos (UE.4345), um pequeno unguentário em vidro, em forma de gota (nº inv.2009.0352) e o fragmento de uma moeda (n.º inv.2009.0351), cunhada em *Celsa Sulpicia*, entre 3 e 5 a.C. Trata-se, por conseguinte, de uma sepultura romana associada ao ritual de cremação, correspondente a um momento fundacional da cidade, que recolhe paralelos na cidade de Uxama, onde urnas semelhantes foram datadas do período júlio-cláudio.

De entre as unidades estratigráficas que forneceram maiores quantidades de espólio destacam-se as identificadas com as UEs.1033, 1040, 1047. Na primeira foram individualizados 1212 fragmentos de peças, o que perfaz 7,1% do conjunto global. A segunda possuía 1986 fragmentos (11,5%). Por sua vez, a UE.1047 corresponde à unidade estratigráfica que possui a maior quantidade de fragmentos (4155), que assinalam 24,2% do total do espólio exumado nesta sondagem. Sublinhe-se ainda que as UEs.1040 e 1047 forneceram apenas materiais de cronologia romana.

#### **4.9. Sondagem 4** (Apêndice I, Figs. 59 a 67, Apêndice III, Fig. 13, Apêndice IV)

Esta sondagem, com as dimensões de 6 m x 6 m, foi escavada na primeira fase dos trabalhos, tendo sido implantada no interior do antigo edifício dos correios, mais concretamente na sua ala oeste.

Os trabalhos iniciaram-se com o acompanhamento do desaterro mecânico dos sedimentos contemporâneos associados à construção do edifício dos CTT, até à cota média de 182,00 m (cerca de 2,6 m de profundidade relativa).

Seguidamente procedeu-se a uma limpeza inicial e realizou-se o registo fotográfico e o desenho dos perfis resultantes da escavação mecânica. Atendendo à profundidade atingida pelo desaterro optou-se por implantar na zona central da sondagem um quadrado de 3 m x 3 m, circunscrevendo, assim, e por razões de segurança, o espaço destinado à escavação manual. Dentro desta sondagem os cortes foram identificados através de letras: corte A, com orientação O/E; corte B, com orientação N/S; corte C, com orientação E/O; corte D, com orientação N/S.

Seguidamente deu-se início à escavação manual dos sedimentos, tendo-se procedido ao registo, à cota média de 182 m da UE.1532, um potente aterro bastante horizontalizado. Sob este foi detectada a UE.1565, uma bolsa de sedimentos limosos, com cerca de 0,05 m de espessura, interpretada como incluída na UE.1532. Após a remoção das UEs.1565 e 1532 identificou-se a UE.1566.

A uma cota média de 181,10 m, assinalou-se a UE.1567, que foi cortada pelas interfaces negativas identificadas como UEs.1570 e 1571, sendo os

respectivos enchimentos formados pelas UEs.1569 e 1568. Sob os enchimentos anteriores foi assinalada a UE.1572, um piso térreo, muito compactado e de forte coloração castanha. Foi ainda registada a UE.1573, sobreposta à UE.1572, interpretada como preparação de pavimento, constituída por areias grosseiras medianamente compactadas.

À cota média de 181 m, registou-se um nível que foi interpretado como preparação de um pavimento lajeado, ou repavimentação de um piso térreo, a UE.1574, constituída por areias grosseiras medianamente compactadas e tendencialmente horizontalizada.

Nesta fase de escavação optou-se por um novo seccionamento da área através do Corte E, com orientação O/E, criando-se, assim, uma pequena área de escavação composta por um rectângulo com 1,5 m x 3 m, procedendo-se à escavação da parte sul da quadrícula delimitada a norte pelo corte E – E'.

Procedeu-se à decapagem da UE.1574, ficando a UE.1572 exposta na sua totalidade. Foi também registado um homogéneo pacote de areias finas, a UE.1575, localizada a nascente da UE.1572.

Seguidamente foi escavada a UE.1572 tendo-se observado que a estrutura fora sucessivamente repavimentada e compactada, pelo que se optou por decapar a totalidade dos sedimentos endurecidos a ela associados. Após esta acção, tornou-se evidente que a UE.1575, inicialmente interpretada como preparação da UE.1572, correspondia ao último enchimento que se formou com o abandono da estrutura identificada com a UE.1579, interpretado como vala de captação de água.

De seguida foi escavada a UE.1575 e registou-se a UE.1577, superfície endurecida, interpretada como corredor de circulação, sob a qual se identificou uma preparação, a UE.1578. Registou-se ainda um segundo aterro de enchimento da vala correspondente à UE.1579, identificado com a UE.1576.

Após a decapagem do aterro correspondente à UE.1576, à cota média de 180,70 m, foi individualizado o enchimento formado pela UE.1580, tendo sido igualmente registadas as UEs 1577 e 1578. Após a decapagem desta última

unidade, à cota média de 180,60 m, identificou-se a UE.1580, que se estendia por toda a área em escavação.

Aproximadamente à cota de 180,25 m, e após a remoção do aterro UE.1580, foi assinalada a UE.1581, tendo as UEs.1582 e 1583 surgido a uma cota média de 180 m. A cerca de 179,50 m, após a decapagem da UE.1583, realizou-se o plano final.

A escavação desta sondagem terminou com o registo da estratigrafia evidenciada nos cortes A, B, C, D e E, nos quais adicionalmente se individualizaram as UEs.1585 e 1584, correspondentes a repavimentações sob a UE.1572.

#### **4.9.1. Sumário interpretativo da Sondagem 4**

Os objectivos que determinaram os trabalhos de escavação na Sondagem S.4 foram cumpridos na íntegra.

Pese embora o facto de não se terem observado indícios de enterramentos, registaram-se evidências estruturais em associação directa com a organização da necrópole. De facto, identificou-se um troço de um piso térreo genericamente orientado a NE/SO, com indícios de ampla utilização assinalada por sucessivas repavimentações. Não se identificou qualquer outro indício de acção humana sob esta estrutura.

#### **4.9.2. Espólio da Sondagem 4**

Nesta sondagem contabilizaram-se 1233 fragmentos de peças recolhidas. De forma maioritária, surge o material cerâmico (1122 fragmentos) que corresponde a cerca de 91% do total do material exumado.

De entre o espólio recolhido sobressai a cerâmica comum de uso doméstico e de cronologia romana. Este grupo corresponde a cerca de 28% do total de espólio recolhido (340 fragmentos). Foram ainda identificados 36 fragmentos de cerâmica comum cinzenta (cozedura redutora), equivalente a cerca de 3% do

espólio. Os 123 fragmentos recolhidos de distintas produções de sigillata representam cerca de 10% do material. Recolheram-se também 45 fragmentos de cerâmica com engobe vermelho, que representam cerca de 3,6% total dos fragmentos identificados. Já os 15 fragmentos de distintas produções de ânforas representam apenas cerca de 1% do material recolhido.

A cerâmica moderna está representada pela faiança, com 138 fragmentos recolhidos, correspondendo a 11% do total de espólio identificado.

Foram exumados ainda 61 fragmentos de vidro que correspondem a cerca de 5% do espólio exumado.

Em relação ao material não cerâmico, sobressai o grupo dos metais, que perfaz cerca de 1,3% do espólio total recolhido (17 fragmentos), constituído por pregos e fragmentos de metal. Destaca-se ainda a identificação na UE.1532 de escória de matéria não apurada (1 fragmento), de 2 fragmentos de pregos e de 1 fragmento de uma placa em ferro.

Refira-se, ainda, a recolha de 1 escória de matéria indeterminada na UE.1572 e na UE.1574 de um conjunto de 3 escórias de ferro e de 1 cabeça de prego.

Na UE.1510 foram recolhidos 5 fragmentos de ossos de animais, enquanto na UE.1511 foi identificado algum material malacológico (*ostra edulis*).

Cabe destacar algum do material exumado nos aterros e pisos correspondentes aos momentos mais antigos de ocupação registados nesta sondagem. Entre eles cabe referir os procedentes da UE.1580, composto por um aterro anterior a UE.1577, que foi interpretada como superfície de circulação, que podem ser balizados na 1ª metade do século I pela presença de cerâmica indígena e cerâmica comum romana.

Já a UE.1572, correspondente a um piso térreo posterior ao referenciado como UE.1577, pode ser datada de meados do século I, tendo por base a cronologia de 1 fragmento de sigillata gálica nele encontrado. A mesma cronologia pode ser sugerida para a UE.1574, posterior à UE.1572, correspondente à preparação de um pavimento lajeado, ou de um piso térreo, que forneceu



fragmentos de ânforas de fabrico lusitano e outros de produção Haltern 70, materiais que apontam igualmente para uma datação de meados do século I.

Cabe ainda destacar a datação das UEs.1568 e 1569, correspondentes aos enchimentos de duas valas (UEs.1571 e 1570) que cortam a UE1567, as quais forneceram materiais da 2ª metade do século I, designadamente fragmentos de cerâmicas de fabrico bracarense e de sigillatas hispânicas datadas entre 50 e 100.

#### **4.10. Sondagem 5** (Apêndice I, Figs. 68 a 72, Apêndice III, Fig. 14, Apêndice IV)

Esta sondagem foi aberta na segunda fase dos trabalhos, inserindo-se a sua escavação no âmbito do programa de alargamento das sondagens anteriores.

A Sondagem S.5, que abrangeu uma área de cerca de 90 m<sup>2</sup>, localiza-se a nascente da Sondagem S.2, abarcando a restante área ajardinada existente no interior do quarteirão.

Todos os aterros superficiais de cronologia recente (UEs.0664, 0665, 0667, 0669, 0670, 0671, 0672, 0673, 0674, 0680, 0695, 0697, 0698, 0699, 0701, 0715, 0717, 0718, 0727, 0728, 0732, 0733, 0735 e 2005), alguns deles já identificados pela leitura estratigráfica dos perfis da Sondagem S.2, bem como algumas estruturas de drenagem e de pavimentação do jardim (UEs.0679, 0694, 0699, 0700, 0702, 0705, 0712, 0713, 0714, 0734 e 0738) foram retirados com recurso a meios mecânicos, acções que foram devidamente acompanhadas por parte das equipas em campo.

Na parte norte da sondagem foi ainda detectado o nivelamento sobre a rocha (UE.0708), tendo sido atingido o substrato rochoso (UE.0709) à cota média de 180,28 m.

Na metade sul da sondagem foi identificado um enchimento de nivelamento (UE.0696), que se dispunha sobre um extenso nível de carvões (UE.0710).

##### **4.10.1. Sumário interpretativo da Sondagem 5**

No decurso dos trabalhos relatados apenas foram identificados aterros de entulhos recentes e modernos, associados à construção e ocupação dos edifícios

ali existentes. Os únicos enchimentos com interesse arqueológico correspondem às UEs.0696 e 0710, datáveis da época romana.

#### **4.10.2. Espólio da Sondagem 5**

Nesta sondagem foram recolhidos 256 fragmentos de peças correspondentes, na sua quase totalidade, a fragmentos de cerâmica de uso doméstico das épocas moderna e contemporânea. A faiança contemporânea corresponde a 41% da totalidade do espólio, seguindo-se em termos de quantidade a cerâmica comum de cozedura oxidante, com cerca de 30%. A outra categoria mais representativa pertence à cerâmica vidrada, com aproximadamente 10%, logo seguida da porcelana.

Nesta sondagem prevalecem os fragmentos de faianças, alguma cerâmica vidrada e fragmentos de peças de cozedura oxidante, encontradas em aterros de revolvimento e em aterros de obras.

A cerâmica apresenta-se muito fragmentada, tendo, todavia, sido identificados vários perfis completos. Com base na tipologia formal dos fragmentos recolhidos, em especial dos bordos, percebe-se o predomínio de potes, tigelas e pratos, associáveis a serviços de mesa e não de cozinha.

A unidade estratigráfica mais expressiva em termos de quantidade de espólio é a UE.0695, maioritariamente constituída por faianças contemporâneas e por quantidades significativas de cerâmicas comuns de cozedura oxidante. Salientamos ainda a presença de 3 fragmentos de sigillata, facto que evidencia os revolvimentos a que esta zona esteve sujeita durante vários períodos, que provocou a mistura dos materiais correspondentes a diferentes épocas.

Durante o acompanhamento da demolição da parede identificada pela UE.0594 foram recolhidos três capitéis de granito de tipologia românica, relativamente bem conservados. Os capitéis exibem vestígios de terem sido afeiçoados a fim de serem integrados na referida parede divisória (E.A.s.0043, 0044 e 0045, Ach.0121, 0122, 0123, nº inv.2008.0490, nº inv.2008.0489, nº inv.2008.0491)

#### **4.11. Sondagem 6** (Apêndice I, Figs. 73 e 74, Apêndice III, Figs. 15 e 16, Apêndice IV)

Esta sondagem foi escavada na segunda fase dos trabalhos, no âmbito do programa de alargamento das sondagens abertas na fase anterior, localizando-se a norte da Sondagem S.5, a cerca de 0,50 m da fachada nascente do Anexo I (UE.0559).

A Sondagem S.6 corresponde a um rectângulo com 7,32 m x 5,45 m, abrangendo uma área de cerca de 39,90 m<sup>2</sup>.

Tal como aconteceu na Sondagem S.5 procedeu-se à remoção mecânica de um dos aterros modernos / contemporâneos (UEs.0654, 0657, 0658, 0661, 0687, 0720, 0721 e 0722), bem como de algumas estruturas associadas ao espaço ajardinado (UEs.0651, 0652, 0653, 0677, 0682, 0683, 0719, 0723, 0725 e 0726). Foi ainda identificado um enchimento de nivelamento, de matriz argilosa, com alguns carvões à mistura (UE.0659).

##### **4.11.1. Sumário interpretativo da Sondagem 6**

Tal como se havia verificado na Sondagem S.5 foram detectados diversos aterros e valas de entulho de obras de cronologia recente, associados aos edifícios existentes, com excepção da camada correspondente à UE.0659, posteriormente escavada, com o alargamento da área de escavação (Área 1).

##### **4.11.2. Espólio da Sondagem 6**

Nesta sondagem foi recolhido um total de 224 fragmentos de diferentes objectos de distintas categorias e produções. Note-se que a escavação incidiu sobre contextos com cronologias recentes, tendo terminado com a decapagem dos contextos modernos e medievais, tal como aconteceu na Sondagem S.5.

A amostra de espólio nesta sondagem é maioritariamente formada por cerâmica, compreendendo cerca de 93% do somatório do espólio recolhido.

A produção mais representada é a faiança contemporânea e moderna, correspondendo cada tipo a 20% do conjunto total de espólio. Segue-se a cerâmica vidrada (14% do total). A cerâmica comum de cozedura oxidante surge também como um dos grupos mais expressivos, com aproximadamente 13% de representatividade. É ainda significativa a presença de um conjunto de fragmentos de sigillata, que constituem cerca de 5% do leque global de peças, tendo sido individualizadas em aterros modernos / contemporâneos. Este facto permite testemunhar que esta área do quarteirão esteve sujeita a profundos revolvimentos dos sedimentos.

A unidade estratigráfica com maiores quantidades de espólio é a UE.0657, com aproximadamente 44% do conjunto global de espólio exumado, prevalecendo aqui as produções de faiança, cerâmica vidrada e cerâmica comum de cozedura oxidante, tal como se verifica na amostragem geral do espólio.

Tendo em conta os exemplares disponíveis é possível constatar que entre as faianças predominam os bordos e as paredes. Tendo por base os perfis completos podemos reconhecer a supremacia de potes, tigelas e alguns pratos que se encontram relacionados com serviços de mesa.

Saliente-se a descoberta de dois perfis completos de duas pequenas taças de sigillata gálica, da forma Drag 24/25, com decoração em *guilloché*, datáveis da 1ª metade do século I (nº. inv.2008.0742/0743), identificadas na UE.0659.

#### **4.12. Sondagem 7** (Apêndice I, Figs. 75 a 82, Apêndice II, Figs. 6, 8, Apêndice III, Fig. 17, Apêndice V)

Esta sondagem foi escavada na segunda fase dos trabalhos, no âmbito do programa de alargamento das sondagens anteriores e na sequência da libertação de uma parte significativa do parque de estacionamento interior da P.T. Assim, a Sondagem S.7, abrangendo uma área de 90 m<sup>2</sup> (10 m x 9 m), deu continuidade à escavação da Sondagem S.3

Os trabalhos iniciaram-se com a remoção mecânica de sedimentos recentes, tendo sido identificados: o pavimento em calçada do parque de estacionamento da P.T. (UE.1114); a preparação de areão e a preparação de cascalho (UEs.1115 e

1116); o aterro de obras (UE.1256), bem como um piso térreo de circulação (UE.1127) sobre o antigo solo agrícola.

Foram ainda desmontadas as caixas de águas pluviais (UEs.1124 e 1279), as canalizações de manilhas de grés (UEs.1128 e 1180). Posteriormente, foram removidos os aterros de nivelamento do antigo solo agrícola (UEs.1117 e 1161).

O desaterro mecânico terminou à cota média de 180,90 m, após o reconhecimento das estruturas que se reportavam à época moderna / contemporânea, presumivelmente associadas aos “quintais” e logradouros das casas do lado poente da antiga Rua das Ágoas.

Com efeito, foi identificada uma canalização contemporânea formada por um leito de caleiros de granito e xisto (UE.1138), sobre os quais repousavam dois pequenos muros de alvenaria irregular (UEs.1136 e 1137) cobertos por pequena lajes graníticas (UE.1120) de forma e talhe irregulares. Nesta estrutura é notório o recurso a elementos reaproveitados, sobretudo no leito, mas também integrados no aparelho dos muros. Trata-se de uma estrutura de águas que trancou uma outra, de cronologia moderna, reorientando a sua drenagem para sudoeste.

É possível perceber que a construção da canalização mais pequena se relaciona com o desvio do caudal de águas que passava na canalização mais antiga, facto que se articula com a reorganização / subdivisão daquele espaço, através da construção do muro limite de propriedade das casas da antiga Rua das Ágoas (UE.1157), já identificado na Sondagem S.3.

A UE.1157 corresponde a um muro possante, construído com grandes blocos graníticos e algumas pedras facetadas, que não utiliza argamassa mas terra a colmatar os interstícios entre as pedras (UE.1160). Apresentava-se já em derrube (UE.1158) ao nível da coroa no limite sudeste da sondagem.

Foi ainda identificada uma canalização de grande envergadura, formada por um leito de grandes elementos graníticos, sobre o qual repousam dois muros de alvenaria irregular, com cerca de 0,75 m de altura, cobertos por um conjunto de grandes lajes graníticas (UEs.1119, 1134, 1135 e 1156). Em associação com esta estrutura, foram referenciados os aterros de enchimento da vala de fundação (UE.1133) e de preparação (UE.1163) para assentamento do leito lajeado e, no

seu interior, os aterros de desactivação (UE.1149) e de utilização (UE.1263) do leito da canalização.

Identificaram-se dois aterros de enchimento (UEs.1142 e 1168) de uma vala de saque de dois muros totalmente desaparecidos: o primeiro, orientado E/O, travaria a meio do mais comprido; o segundo, orientado N/S, travava num muro mais antigo (UE.1165). Estas estruturas parecem corresponder a construções de uma fase posterior, fazendo a compartimentação e obliterando quase por completo a organização do espaço e das estruturas anteriores.

Foi assinalada uma outra estrutura já bastante destruída (UE.1126), assente sobre um pequeno aterro de regularização (UE.1188), aproveitando parte de um embasamento bastante consolidado (UE.1189). O muro é feito em alvenaria regular de blocos graníticos facetados. Porém, não apresenta qualquer tipo de argamassa, apenas revelando uma pequena camada de terra a colmatar os interstícios (UE.1187). Não se conseguiu apurar a funcionalidade deste muro, uma vez que se apresentava bastante saqueado. Por outro lado, a sua configuração, bem como a sua inusitada fundação não permitiram articulá-lo com os restantes muros identificados na Sondagem S.7.

De uma fase anterior regista-se um prolongado e uniforme nível de incêndio (UEs.1144, 1236 e 1271) que recobre alguns aterros de regularização de um solo (UE.1180 e 1131).

Identificou-se um piso de terra batida (UE.1198), associado a uma estrutura de combustão, bastante calcinada, individualizando-se os respectivos enchimentos (UEs.1130, 1179 e 1205) e aterros de preparação (UEs.1181, 1193, 1200 e 1203).

Relacionado com o piso identificado pela UE.1198 registou-se o aparecimento de uma repavimentação (UE.1141), com as respectivas preparações (UEs.1195 e 1206), bem como uma camada de abandono (UE.1196). Foram ainda identificadas valas abertas nos pavimentos, cujos aterros eram constituídos por terras com bastantes desperdícios de fundição de vidro (UEs.1209 e 1214).

Neste amplo espaço foi encontrado um piso em terra batida (UEs.1170 e 1210), com as respectivas preparações (UEs.1183 e 1261), o qual terá sofrido um grande desgaste, confirmado pela repavimentação representada pelas UEs.1181, 1193, 1200 e 1212.

No interior deste espaço foram identificados três embasamentos (UEs.1189, 1215, 1216 e 1255) e os enchimentos que colmatam os interstícios entre as pedras (UEs.1189, 1250 e 1251).

A decapagem dos aterros de demolição (UEs.1167 e 1218), que apresentavam no seu terço superior concentrações por vezes elevadas de carvões pôs a descoberto a estrutura de um forno de fundição de vidro (UEs.1171, 1175, 1210, 1221, 1222, 1224 e 1225), que se encontra rezaquizado ao seu terço inferior.

Trata-se de uma estrutura constituída por material de construção de tipologia romana que forma uma câmara de fundição circular, com cerca de 1 m de diâmetro, ligado a uma câmara de alimentação ou fornalha, de forma trapezoidal, com cerca de 1,50 m de comprimento. Na parte melhor preservada da estrutura percebe-se um arranque daquilo que poderia ter sido a sua cobertura abobadada, formada por tijoleiras sobrepostas. Merece referência o uso de argilas refractárias, tanto no interior, como no exterior da estrutura, de modo a garantir o seu isolamento para a conservação das altas temperaturas necessárias à fundição do vidro. Foram igualmente identificadas duas zonas de combustão (UEs.1174, 1177 e 1184), ambas abertas directamente sobre os pavimentos.

Após a identificação desta estrutura de fundição, decidiu-se alargar a área de escavação ligeiramente para poente de maneira a ser possível definir e localizar os limites do forno (Plano 11, fases de escavação B, C, D).

Foi ainda realizada a decapagem de um enchimento (UE.1153), do aterro da vala de saque de um grande muro, orientado E/O, formado por um lastro e sapata (UEs.1272 e 1273), com um aparelho em *opus incertum*, composto por blocos regulares e material de construção (UE.1165). Este muro parece corresponder ao limite sul de uma grande área de terreiro que poderia estar relacionada com a estrutura oficial de fundição de vidro.

Os planos seguintes referem-se à decapagem dos aterros correspondentes às UEs.1234, 1235 e 1239, de um nível de carvões (UE.1236), de um piso de terra batida (UE.1199), tendo sido identificados posteriormente diversos aterros de revolvimento e / ou demolição (UEs.1151, 1155, 1237 e 1240), que forneceram os primeiros fragmentos de “casco” de fundição de vidro.

Foram ainda identificados dois muros paralelos, orientados E/O, em *opus incertum*, com cerca de 0,52 m de largura, com uma técnica construtiva bastante semelhante, recorrendo a argamassas de argila idênticas. É de supor que fechassem o espaço oficial, já que deixam perceber uma relação de contemporaneidade, sugerida não só pela semelhança formal dos aparelhos, mas também pelo facto de assentarem directamente em cima de estruturas precedentes, reaproveitando, num caso, parte da parede de um tanque.

Aparentemente os dois muros representem os limites de uma área artesanal de produção de vidro que se sobrepôs a uma primeira fase de ocupação do local relacionada com a construção de um outro edifício delimitado por um forte muro (UE.1166), com aparelho em *opus vitatum*, com cerca de 0,60 m de largura, orientado NE/SO, reforçado e prolongado por uma sapata de argamassa muito consolidada (UEs.1241 e 1243). Ao longo do muro (UE.1166) alinham-se simetricamente dois tanques separados entre si por uma estreita parede de tijoleiras. A parte conservada das estruturas sugere que seriam limitadas a este e oeste por muros reforçados de alvenaria regular, sendo a compartimentação interior dos tanques feita com paredes de tijoleira (UEs.1244, 1245 e 1246), consolidadas por uma boa argamassa de cal e areia (UE.1249).

O revestimento interior dos tanques apresenta duas variantes. O da base é constituído por uma argamassa bastante semelhante ao *opus signinum*, ainda que mais triável, parecendo recorrer a material de construção grosseiramente moído e utilizando pouca cal (UEs.1247 e 1248). O das paredes é composto por uma argamassa de *opus signinum* mais depurada e consolidada (UEs.1252 e 1253). Estas estruturas, relacionadas com uma ocupação inicial deste espaço, estão reduzidas às respectivas fundações.



#### **4.12.1. Sumário interpretativo da Sondagem 7**

Pese embora o mau estado conservação de algumas estruturas identificadas foi possível identificar nesta sondagem uma ampla e intensa ocupação.

A hipótese avançada com a escavação da Sondagem S.3, de que a grande quantidade de vidro recolhida se encontrava associada a uma área de produção, veio a ser confirmada com a identificação de algumas estruturas associadas à edificação de um complexo artesanal de produção de vidro. Entre elas cabe destacar a estrutura de um forno, que permite perceber a sua forma e sistema de funcionamento. Por outro lado, a análise do material procedente da UE.1218, correspondente ao aterro de destruição do forno, permitiu saber que ele poderá ter sido desactivado entre a 2ª metade do século IV e o século V. Este facto sugere-nos que a construção da oficina poderá datar com alguma probabilidade da 1ª metade do século IV.

Na zona escavada foram igualmente detectados muros, restos de fabrico, fragmentos de lingotes de vidro e até fragmentos de peças acabadas, que permitem afirmar com segurança que estamos perante um estabelecimento artesanal localizado extramuros, a sul da Via XVII.

Para além destas evidências, foram detectadas estruturas anteriores, relacionadas com uma zona de tanques, que oferecem vestígios de duas áreas simétricas, com revestimentos interiores em *opus signinum*, cujo prolongamento se advinha para nascente da Sondagem S.7.

#### **4.12.2. Espólio da Sondagem 7**

Os níveis escavados nesta sondagem forneceram uma grande quantidade de espólio, composto por cerca de 2368 objectos, entre os quais se destacam os fragmentos cerâmicos de várias produções, bem como vidros, moedas e metais.

As unidades sedimentares identificadas como aterros de lixo da oficina ou aterros de demolição fornecem elementos que se ligam inequivocamente à produção vidreira. Entre eles podem referir-se fragmentos de tijoleira com pasta de

vidro, fragmentos de cadinhos, escórias, espuma, alguns fragmentos de anilhas, pingos e repuxados, lingotes de vidro (vidro em bruto), destacando-se ainda as canas e os pontéis de vidro.

Os aterros associados aos níveis tardios da área artesanal forneceram maioritariamente fragmentos de fabricos locais redutores (7,3%), característicos do período suevo-visigótico, assim como alguns fragmentos de cerâmica de importação da mesma cronologia, entre os quais se destaca um bordo e parede de sigillata hispânica tardia (Ach.0202- nº. inv.2008.0687) e alguns fragmentos de sigillata africana.

Entre o material cerâmico encontrado cabe destacar aquele que procede dos sedimentos associados ao forno de vidro. Assim, na UE.1218 foram encontradas cerâmicas que apontam para a 2ª metade do século IV e inícios do V, sendo de salientar que foi recolhida em cima da parede do forno uma peça de sigillata hispânica tardia, da forma Ritt 8, datada entre a 2ª metade do século IV e o século V. Estes materiais sugerem que o forno pode ter estado em actividade durante o século IV.

Já as unidades estratigráficas correspondentes aos aterros anteriores ao forno fornecem materiais alto imperiais, sendo de destacar na UE.1745 a presença de vários fragmentos de sigillata hispânica datada da 2ª metade do século I e na UE.1743 a existência de fragmentos de cerâmica bracarense e de 2 fragmentos de sigillata hispânica datada da 2ª metade do século II.

Merece ainda referência a descoberta de um objecto de adorno, constituído por uma conta em faiança egípcia (nº.inv.2008.0745), encontrada num aterro de nivelamento posterior à desafecção da área artesanal.

Os metais estão predominantemente representados por pregos de ferro, encontrados em estratos da época moderna e contemporânea, onde foram recolhidos diversos fragmentos de cerâmica vidrada e de faiança.

Nesta sondagem foi exumado um conjunto de 19 moedas, em mau estado de conservação, ainda que, pelos contextos de proveniência, possam ser atribuídas a uma época tardia.

#### **4.13. Sondagem 8** (Apêndice I, Figs. 83 a 97, Apêndice II, Figs. 1, 6, 8, Apêndice III, Fig. 18, Apêndice IV)

Esta sondagem foi escavada na segunda fase dos trabalhos, no âmbito do programa de alargamento das sondagens anteriores, tendo a sua implantação sido determinada pela disponibilização de uma área relativamente ampla no parque de estacionamento da P.T.

A Sondagem S.8 situa-se a norte da Sondagem S.7, tendo a sua escavação permitido compreender melhor algumas das estruturas anteriormente postas a descoberto, bem como a estratigrafia associada.

Os trabalhos iniciaram-se com o desaterro mecânico da calçada em paralelo (UE.1114), dos aterros de preparação de areão e cascalho (UEs.1280 e 1281) e de um nível de circulação (UE.1282), que resulta do endurecimento da parte superior da camada de terra humosa (UE.1283). Foi ainda decapado um enchimento de obras (UE.1285) e parte de um aterro de nivelamento (UE.1283).

Durante o desaterro mecânico foi detectado o prolongamento da canalização identificada na Sondagem S.7. Trata-se de uma conduta coberta com grandes lajes (UE.1335), impermeabilizadas com argamassa de cal e areia (UE.1388). Identificou-se o aterro de enchimento (UE.1342), a interface da vala de fundação (UE.1341), o aterro de inutilização da conduta (UE.1389), bem como a interface de desmantelamento e o seu respectivo aterro de enchimento (UEs.1287 e 1286).

O fim do desaterro mecânico revelou uma área intensamente construída, mas também bastante alterada por saques e revolvimentos recentes representados, designadamente, pelo enchimento (UEs.1326, 1333 e 1345) da vala de saque de parte de um muro (UE.1331) e por algumas estruturas entretanto desaparecidas. Aproveitando as valas de saque relativamente profundas foram elaborados os desenhos dos Cortes 1, 2, 3, 4, 6, 7, 8, que forneceram uma leitura estratigráfica bastante elucidativa deste sector do quarteirão, servindo de ponto de partida ao início da escavação manual da área.

Percebeu-se a existência de um muro residual (UE.1331), orientado N/S, bastante saqueado, reduzido apenas a uma fiada de pedras da sapata, presumivelmente de cronologia moderna ou contemporânea. Trata-se de uma

estrutura que incorpora blocos irregulares de granito, sem qualquer tipo de argamassa, possuindo apenas terra a colmatar os interstícios (UE.1392). É de referir que esta estrutura está assente num lastro de pedra miúda e terra (UE.1393).

Identificaram-se ainda aterros de enchimento (UEs.1294 e 1317) e o enchimento (UE.1326) da vala de saque de um muro (UE.1288), que apenas se identificou no perfil este, aquando do desaterro mecânico, parecendo corresponder a uma estrutura que se implantou sobre as preparações da Via XVII, numa época mais tardia.

Posteriormente foi identificada uma outra estrutura (UE.1321), orientada E/O, que parece delimitar, juntamente com um outro muro (UE.1165), a área de terreiro da zona artesanal. Trata-se de um muro construído em opus *incertum*, utilizando blocos graníticos e material de construção de tipologia romana, consolidados por uma argamassa de argila e areia de coloração amarelada (UE.1330). Estava assente sobre uma sapata (UE.1398), formada por blocos regulares que repousavam sobre um leito de pedras miúdas e terra (UEs.1397 e 1600).

À cota média de 180,50 m identificaram-se os primeiros aterros relacionados com a área oficial (UEs.1347, 1348, 1349, 1350, 1351, 1602 e 1614), um piso de argila e areia (UEs.1352 e 1622), os respectivos aterros de preparação (UEs.1353 e 1615) e um enchimento composto por desperdícios de fundição de vidro (UE.1623).

Foi registada a presença de um silhar granítico *in situ* (UE.1620) que estava assente sobre um potente embasamento construído através do imbricamento de sucessivas camadas de blocos de pedra partida colmatados com terra (UEs.1346 e 1626).

Nesta sondagem foi ainda identificada uma zona de combustão, formada por um depósito de carvões (UE.1606), disposto sobre um nível de argila amarelada (UE.1605), que preenchia uma vala que rasgava a sedimentação anterior (UE.1607). Seguidamente foi escavado o aterro de enchimento (UE.1608), cuja vala rasgou um pavimento e a respectiva preparação (UEs.1603 e 1604).

Foi igualmente detectado um outro silhar (UE.1611) que estava implantado sobre a via, associado a um muro e respectiva sapata, com argamassa nos interstícios (UEs.1321,1330 e 1397).

Associada a uma fase de remodelação do eixo viário parece ter ocorrido a organização de uma zona porticada relacionada com a área artesanal e a construção de um muro (UEs.1288 e 1289), que se encontram implantados directamente sobre os aterros de preparação da via.

A sétima fase de remodelação da Via XVII aparece marcada por uma placa de saibro (UE.1297) e pelo aterro de preparação (UE.1298), tendo sido detectado o piso correspondente à UE.1362, que definirá um pavimento anterior da via, que se sobrepõe a um aterro (UE.1363).

De seguida, foi realizada a decapagem do enchimento da vala de saque (UE.1686) do muro identificado pela UE.1636, que parece corresponder a um acrescento ao muro correspondente à UE.1324.

Terá sido durante a utilização destes aterros que se realizou o preenchimento da vala de drenagem de águas da via, a que corresponde o enchimento individualizado como UE.1372, que se foi acumulando contra um novo muro (UE.1636).

Identificaram-se dois aterros (UEs.1300 e 1301), muito semelhantes, de matriz arenosa, que correspondem a um momento de regularização da via, para assentamento de uma espessa placa de saibro (UE.1299), que representa a quinta fase de repavimentação deste eixo viário. Trata-se uma grande remodelação, não só porque eleva e regulariza o nível de circulação, como também porque ultrapassa o limite físico que vinha sendo respeitado pelos níveis de circulação anteriores. Com efeito, este aterro assenta sobre alguns níveis que correspondem à sedimentação formada pela acumulação dos detritos da grande vala de drenagem.

Por outro lado, verificámos que o muro correspondente à UE.1324 continuou a ser utilizado, conhecendo mesmo uma fase de remodelação. Com efeito, o aparelho do muro foi alteado (UEs.1628, 1636 e 1681), sendo aberta uma vala

lateral (UE.1378), ao nível da sapata, para ser incorporada uma estrutura de reforço (UEs.1377, 1379 e 1640).

Constatou-se ainda a desafecção da valeta sul da via, tendo sido identificado o aterro correspondente à sua inutilização (UE.1688), verificando-se um assoreamento total da mesma, que não permitia a drenagem. Por outro lado, observou-se a abertura de uma vala (UE.1723), cujo enchimento era composto por terra e pedras (UE.1722).

Identificou-se igualmente a existência de um outro piso de circulação da via formado pelo topo superior da camada identificada pela UE.1302, que define uma outra fase de remodelação do eixo viário. A referida camada (UE.1302) associa-se com a implantação de uma conduta transversal, que drenava as águas pluviais para uma grande valeta paralela à via, que tinha como limite o muro identificado pela UE.1324. Foi possível observar uma vala aberta para implantar as paredes da conduta (UEs.1692 e 1693), tendo sido identificado um aterro de enchimento da fundação (UE.1696).

A base da conduta não apresentava qualquer tipo de leito estruturado, fazendo-se a circulação da água sobre a UE.1697, sendo coberta por grandes lajes de granito (UE.1682). Esta estrutura incorporava elementos pétreos reaproveitados, sendo de referir o Ach.0474, que corresponde ao soco de uma estela funerária em granito, que servia como remate à parede este da conduta (UE.1692). O preenchimento da vala de drenagem desta conduta encontra-se identificado por um aterro de matriz limo arenosa (UE.1372).

A conduta era coberta por um grande aterro de saibro (UE.1302) e a preparação equivalente (UE.1635), um aterro com muitas misturas de saibro, que têm uma preparação espessa, mas circunstancial (UE.1365) e uma espécie de remate (UE.1639), formado por pedras e calhaus graníticos dispostos de forma não coerente, mas que correspondem ao limite físico deste grande aterro. O limite deste remate é coincidente com a desembocadura da conduta, revelando uma solução construtiva que concilia dois objectivos distintos: a drenagem de águas e a estabilidade do grande aterro que serviu como plataforma de circulação da via.

Depois da reparação da vala de drenagem transversal foram colocados dois enchimentos de regularização (UEs.1364 e 1695), sobre os quais foi em seguida assente o grande aterro correspondente à UE.1303 que já recobriria a segunda vala de drenagem.

A acumulação dos sedimentos arenosos identificados como UEs.1309 e 1310 deu lugar ao assentamento de uma preparação de matriz arenosa (UE.1698), que incorpora bolsas de terra, compostas por areias médias e grosseiras. O topo superior do aterro constituído pela UE.1698 define um patamar de circulação da via, que corresponderá à sua terceira fase. Sob a UE.1698 foi aberta uma vala de drenagem transversal ao eixo viário (UE.1713) e depositado um novo enchimento arenoso (UE.1720). Sob estes níveis foi identificada uma placa de saibro, referenciada pela UE.1697, que definirá um outro pavimento da via que se sobrepõe à UE.1713, composta por um enchimento de preparação de limo e areia e à UE.1712 formada por um pequeno veio de areia.

Paralelamente, foi nesta fase que procedeu à construção de um muro sobre os sedimentos que se acumulavam no *vallum* sul da via. Deste modo, paralelamente ao eixo viário, rasgando a sedimentação das valas de drenagem anteriores, abriu-se uma vala (UE.1380) para implantar um muro (UE.1324), orientado E/O, construído em alvenaria regular com terra a colmatar os interstícios (UE.1690), assente sobre uma sapata composta por cascalho e calhaus (UE.1375), cobertos por dois aterros de matriz areno-limosa (UEs.1376 e 1381). Na parte melhor conservada do aparelho foram detectados dois orifícios (UE.1700), abertos no paramento do muro, que serviriam de vazadouros às águas pluviais, fazendo escoar o excesso da mesma para o lado sul do muro.

A sedimentação formada após a acumulação e preenchimento da vala de drenagem foi identificada com a UE.1385.

Rasgando a sedimentação anterior identificou-se a implantação de uma outra vala (UE.1370) para a drenagem das águas pluviais com um preenchimento de areias finas e médias (UE.1371).

A primeira fase da via encontra-se assinalada por um nível de circulação, suavemente abaulado, formado pelo topo superior de um aterro de saibro

(UE.1313). Essa superfície abaulada é criada pelo *statumen*, um suporte das preparações de cascalho, calhaus, material de construção e terra (UE.1314, 1315 e 1643), colocadas sobre o aterro de formação geológica (UE.1366).

Posteriormente, esse nível de circulação, foi colmatado por um piso de terra batida (UE.1311), que possui uma fina preparação de areia (UE.1312), tendo sido repavimentado com um segundo piso térreo muito semelhante (UE.1711), que possui um aterro de preparação de areia (UE.1710).

Para a drenagem das águas pluviais desta sucessão de níveis de circulação funcionaria uma vala, representada pela UE.1319, que conheceu um preenchimento de sucessivos níveis de limo e areias finas (UE.1320).

Entre os aterros mais antigos identificados nesta sondagem contam-se diversos enchimentos (UEs.1357, 1358 e 1359) de uma vala de funcionalidade desconhecida, que se dispõem sobre o enchimento de uma outra vala aberta no nível geológico (UEs.1360, 1361 e 1366). Trata-se de duas valas com enchimentos bastante heterogéneos, alternando entre camadas de matriz limosa e alguns veios de areia fina, deixando adivinhar uma sedimentação natural.

A vala mais recente (UE.1357) tem uma secção em U, bastante pronunciada, apresentando um pequeno entalhe regular no fundo. A mais antiga apresenta uma secção em U bastante alargada (UE.1360).

O plano final, à cota média de 179,70 m, regista um novo aterro de enchimento (UE.1361). O rebaixamento de cerca de 0,20 m efectuado no aterro correspondente à UE.1366, através de escavação por níveis artificiais, teve por objectivo exumar alguns materiais que pudessem balizar cronologicamente a implantação das primeiras preparações da Via XVII.

#### **4.13.1. Sumário interpretativo da Sondagem 8**

A escavação da Sondagem S.8 procurou esclarecer algumas dúvidas levantadas pela leitura da sobreposição de estruturas associadas a uma estratigrafia complexa, identificada na Sondagem S.7.



Assim, a escavação desta sondagem permitiu identificar o prolongamento da área da oficina, delimitada a norte por um muro e por um possível pórtico. Foram também individualizados alguns compactos embasamentos de pedras que poderiam constituir suportes para o assentamento de outras estruturas.

É de realçar a identificação de uma parte bem conservada do traçado da Via XVII, onde foi possível estabelecer uma sucessão de sete fases de pavimentação deste eixo viário, ressaltando o facto de terem sido reconhecidos vários momentos de utilização, marcados pelos níveis de circulação. As referidas fases estão assinaladas pelas UEs.1297, 1362, 1299, 1302, 1698, 1697 e 1313, todas elas correspondentes a níveis compactos de saibro que conformaram os pisos de circulação da via.

A intervenção na Sondagem S.8 permitiu ainda assinalar a existência de construções sobre a via, tendo permitido confirmar a existência de uma zona artesanal em pleno funcionamento durante o Baixo-Império, que ocupava uma área de construção extensa numa das principais saídas da cidade.

#### **4.13.2. Espólio da Sondagem 8**

O espólio da Sondagem S.8 conta com um conjunto significativo de cerâmicas modernas e contemporânea, destacando-se a comum de cozedura oxidante com 27,3%, a cerâmica de cozedura reductora com 4,8%, a vidrada com 2,3%, a faiança com 2,2% e, finalmente, a porcelana com uma representação de 0,5%.

Associados aos contextos da área artesanal recolheram-se recolheram produções romanas e tardias, destacando-se um fragmento de tigela de fabrico bracarense, decorada com *guilhoché* (Ach.0448-nº.inv.2008.0826), bem como alguns fragmentos de cerâmica cinzenta tardia, de fabrico local (1,4%), assim como vidros (2,5%) que são, quase na sua totalidade, fragmentos de peças de tipologia romana de forma indeterminada e de cronologia tardia. Destacamos, todavia, a recolha de uma conta de vidro preto (nº. inv.2008.0832). Paralelamente, identificam-se desperdícios de fabrico e espuma de vidro, resultante do processo

de fundição. Destes contextos procede apenas uma moeda fragmentada e em mau estado de conservação, (Ach.0465-nº. inv.2009.0824), de provável cronologia tardia.

Os aterros anteriores à implantação da área artesanal proporcionaram a recolha de uma grande quantidade de fragmentos de cerâmica de cronologia romana, uma vez que se procedeu à crivagem sistemática dos aterros. Trata-se sobretudo de pequenos fragmentos de cerâmicas de uso comum, de algúrnias ânforas e de sigillata, que se recolheram durante a decapagem das terras provenientes de algumas preparações e, sobretudo, dos aterros de assoreamento das valas laterais e da estrutura de drenagem da Via XVII.

Deste conjunto é mais representativo o grupo das cerâmicas comuns e as produções locais, testemunhadas pela cerâmica de engobe vermelho, com 2,4%, pela cinzenta fina (0,7%), por cerâmicas com aguada (2,1%), pela bracarense (0,3%) e por cerâmica comum fina pintada (0,1%).

No grupo das cerâmicas importadas destaca-se a sigillata, com cerca de 6,5%, seguida das ânforas 9,2%, das paredes finas (0,4%) e das lucernas (0,1%).

Entre os fragmentos de sigillata merece referência uma taça (fundo, pé e parede) de produção gálica, da forma Drag.30, datável entre 60-80 (Ach.0472- nº. inv.2008.0827), encontrada nos aterros de assoreamento (UE.1385) da vala de drenagem da Via XVII. Esta peça fornece um *terminus post quem* para a construção do muro correspondente à UE.1324, cuja vala de fundação, referenciada pela UE.1381 forneceu fragmentos de ânfora Haltern 70 e fragmentos de cerâmica bética costeira, materiais que apontam para a 1ª metade do século I.

Os aterros de preparação da via, por seu lado, ofereceram uma amostra muito reduzida de cerâmicas, resumindo-se a pequenos fragmentos de ânforas, de cerâmica comum, de sigillata e de material de construção de tipologia romana, bastante rolado. Contudo, merecem referência alguns aterros identificados nesta sondagem que fornecem alguns elementos de datação para as sucessivas repavimentações da via.

Assim, o material presente no enchimento de preparação do primeiro piso da via (UE1315), composto por fragmentos de ânfora Haltern 70, sugere uma data

dos inícios do século I para a implantação do primeiro piso deste eixo viário. Já o aterro associado à segunda pavimentação (UE.1696), que forneceu um fragmento de sigillata gálica, de forma indeterminada, parece situar a primeira remodelação da via em meados do século I.

No aterro (UE.1366) que se encontra sob um antigo solo negro, que antecede a primeira preparação da via, foram encontrados alguns pequenos fragmentos de cerâmica que apontam para cronologias em torno do período de Augusto. Entre eles destacam-se fragmentos de sigillata itálica de fabrico oriental, dois fragmentos de produção indígena, um fragmento de ânfora Haltern 70 e um fragmento de ânfora lusitana. Destaque ainda para a recolha, neste aterro, de uma moeda de *caetra* (Ach.0476, nº inv.2008.0798).

As valas abertas no saibro continham algum material de tipologia romana (ânforas e cerâmica comum), misturado com alguns fragmentos de cerâmica indígena e material de construção, cuja cronologia aponta para o período de Augusto.

Entre o material metálico que foi exumado destacam-se os pregos de ferro e algumas fivelas de época medieval e romana.

Entre o espólio exumado nesta sondagem cabe destacar a descoberta de um soco de uma estela funerária (Ach.0474-nº. inv.2008.0965 – E.E.0004), que se encontrava integrada na construção das paredes de uma conduta de drenagem transversal à via, sobreposta pelo pavimento correspondente às UEs. 1302 e 1635. O fragmento exumado apenas deixa perceber o arranque da moldura simples que circundava o campo epigráfico.

#### **4.14. Área 1 (Apêndice I, Figs. 98 a 124, Apêndice II, Figs. 1, 2, 5, 8, Apêndice III, Figs. 19 a 32, Apêndice IV)**

Esta grande sondagem, designada por Área 1, foi intervencionada na segunda fase dos trabalhos correspondendo ao alargamento das anteriores Sondagens S.2, S.5 e S.6. Estabelecida após a demolição de parte de alguns anexos internos do quarteirão dos CTT, de forma a possibilitar a ampliação da escavação, abrangeu uma área com cerca de 431 m<sup>2</sup>.

Foram demolidas as paredes correspondentes às UE's.0550, 0551, 0555 e 0556, que apresentavam paramentos em alvenaria irregular, incorporando elementos arquitectónicos reaproveitados e blocos graníticos de média e grande dimensão, ligados por argamassas de saibro de coloração amarelada.

Já as paredes identificadas pelas UEs.0577, 0558 e 0559, que formavam o Anexo 1, apresentavam um aparelho construído com tijolo moderno e blocos de cimento tipo Portland, com argamassa de cimento. Foi também registada a remoção das escadas (UE.0544), cujos degraus eram constituídos por grandes blocos graníticos, tendo-se individualizado um deles, que apresentava um grafito (EA51). Na demolição da parede referenciada pela UE.0594, com um aparelho idêntico às primeiras fachadas descritas, foram recuperados três capitéis (EA43, EA44 e EA45) e um fuste (EA46), que se encontravam integrados na construção.

Após a remoção dos entulhos originados pelo processo de demolição, foram retirados os enchimentos de nivelamento de cronologia mais recente, bem como todos os aterros de obra associados às edificações pré-existent (UEs.0411, 0417, 0421, 0429, 0499 e 0840).

De seguida, foram identificadas diversas manchas de carvões e cinzas, interpretadas como sepulturas, as quais foram escavadas individualmente, sendo atribuído a cada uma delas um número individual.

Desde logo, cabe salientar a Sepultura V, individualizada pela alta concentração de carvões e cinzas, misturados com manchas de argila rubificada (UEs.0361 e 0362). Trata-se muito provavelmente de um *ustrinum*, implantado numa cova simples, com perfil em U onde, foram georreferenciados alguns achados metálicos.

Foi também individualizada a Sepultura XI, onde se identificou um enchimento de nivelamento de matriz arenosa, de coloração acastanhada (UE.0418), sobre um depósito composto por cinzas, carvões e restos de material osteológico (UE.0374) que, por sua vez, envolvia uma urna funerária bastante destruída (UE.0490 e Ach.149). Tratava-se possivelmente de uma sepultura em cova, muito embora se tenha observado uma vala pouco profunda.

Foi ainda identificada a Sepultura XII, em cova, com perfil em U. Em associação com esta sepultura foram identificados dois enchimentos: um composto por terra fina de coloração acastanhada (UE.0440), que se dispunha sobre a urna (UE.0491 e Ach.148); o outro dispunha-se sob a urna, sendo formado por um nível de carvões e cinzas (UE.0403).

As Sepulturas XIII e XVIII encontram-se também associadas ao ritual de cremação e foram implantadas numa vala com perfil em U, tendo sido distinguidos diversos enchimentos de nivelamento (UEs.0460, 0466 e 0474) e dois níveis de carvões e cinzas (UEs.0467 e 0475), que se dispunham sobre as urnas (UE.0492 e Ach.150 e UE.0495 e Ach.342). As duas urnas encontravam-se seladas por duas pedras de morfologia e talhe irregulares. Foram também identificados dois aterros sob as urnas, compostos por terra fina de matriz arenosa (UEs.0476 e 0767), que parecem nivelar o fundo da vala de implantação dos vasos cerâmicos.

A Sepultura XIV encontrava-se bastante destruída. Sobre a urna, bastante fragmentada (UE.0469 e Ach.189), foram individualizados dois nivelamentos compostos por carvões, cinzas e restos osteológicos misturados com manchas de argila rubificada (UEs.0369 e 0370). Devido ao mau estado de conservação da urna procedeu-se à remoção do seu conteúdo, que continha ainda restos de material osteológico.

Foi referenciada ainda a Sepultura XV, na qual se distinguiu um nível composto essencialmente por carvões, cinzas e restos de material osteológico (UE.0397), que se encontrava bastante alterado pela acção da decapagem mecânica. Este enchimento recobria um pequeno pote cerâmico (UE.0397 Ach.218), relativamente bem conservado.

A Sepultura XVI encontrava-se destruída por um violento aterro de entulho recente (UE.0417), que preenchia uma vala que cortou a estrutura praticamente até ao seu terço inferior. Num primeiro momento foi identificada uma mancha de coloração ferruginosa (UE.0451), que se dispunha sobre um nível de cinzas (UE.0386), onde foram georreferenciadas duas lucernas inteiras, um fragmento de uma terceira e uma moeda. Foi ainda individualizado um enchimento composto por carvões de grandes dimensões (UE.0458), cortado pela vala e um vaso

cerâmico (UE.0488 e Ach.350). Em todos os enchimentos foi recolhido material osteológico. Julgamos tratar-se de um *ustrinum*, em cova simples, de secção rectangular, onde terá sido queimada uma padiola de madeira, devido ao estado dos carvões.

Identificámos ainda a Sepultura XVII, com uma secção em U alongado, preenchida por um aterro composto por abundantes carvões, cinza e restos de material osteológico (UE.0399), que se dispunham sobre a urna (UE.0494 Ach.277), muito bem conservada e selada por uma massa endurecida, bastante homogénea, de matriz arenosa e de coloração castanha (UE.0470).

Destacamos ainda a Sepultura XIX, perturbada por um aterro de revolvimento (UE.0456), que recobria uma mancha de carvões (UE.0448) contígua ao aterro de enchimento da cova de implantação do enterramento. Este era composto por terras de coloração cinzenta escura, misturadas com pontos de carvão e restos de material de construção fragmentado (UE.0407). A urna funerária (UE.0797 e Ach.230) encontrava-se já deslocada do seu contexto original, tombada sobre o aterro acima descrito.

De seguida, foi identificada a Sepultura XX, associada a um aterro composto por terras de coloração castanha acinzentada, com alguns pontos de carvões dispersos (UE.0469), que se dispunham sobre um enchimento de coloração preta, composto essencialmente por carvões, cinzas e restos osteológicos muito fragmentados (UE.0471) em associação com uma urna cerâmica (UE.0770 e Ach.399), muito bem conservada. Esta urna estava recoberta por uma pedra de granito de talhe e forma irregulares, que nos parece, à semelhança do que acontece com as Sepulturas XIII e XVIII, funcionar como uma tampa. Por sua vez, a urna encontrava-se colocada sobre um outro nível de carvões, de coloração castanha acinzentada muito escura, onde foram recolhidos restos de material osteológico (UE.0771).

Foi ainda registada a Sepultura XXI, que se encontrava sob dois enchimentos. Um deles era composto por areia fina misturada com carvões dispersos e elementos pétreos de reduzidas dimensões (UE.0874), sendo o outro constituído por terra fina de cor castanha avermelhada, onde eram visíveis pontos

de carvão dispersos (UE.0875). Este enterramento oferece a particularidade de possuir a urna cerâmica (UE.0872 e Ach.433) inserida numa estrutura muito tosca, composta por quatro lascas de granito dispostas verticalmente, que formalizavam uma caixa de pedra (UE.0893). Esta urna também se encontrava recoberta por um bloco de pedra granítica muito tosca (UE.0873). Após o desenho da implantação da sepultura em corte e depois de escavado o enchimento de nivelamento correspondente à UE.0875, foi referenciado o aparecimento de uma urna em vidro (UE.2000 e Ach.432), também ela recoberta por uma tampa de pedra, depositada sobre uma fossa simples, ajustada à medida da peça.

Foi ainda identificada uma caixa com paredes e lastro em tijoleira (UEs.0465, 0457 e 0798), que deverá corresponder a um *ustrinum*. A estrutura encontrava-se em mau estado de conservação, tendo sido individualizado o aterro que se formou após a sua destruição (UE.0381) e que se dispunha sobre um nível composto por cinzas e carvões concentrados. Não se verificou grande concentração de material osteológico.

Todas as sepulturas parecem ter sido implantadas num extenso aterro de nivelamento (UE.0363), que abrangia praticamente toda a área intervencionada, que deverá corresponder a um nível de uso da necrópole.

Após a remoção deste enchimento, foi registada uma mancha de coloração preta, com uma espessura que não ultrapassava os 0,14 m, composta essencialmente por carvões e abundantes restos de material osteológico. Entendemos que poderá tratar-se dos restos de um outro *ustrinum*, dispostos numa fossa simples.

De seguida, foi levantado um outro aterro de nivelamento (UE.0815), de matriz arenosa, de coloração castanha clara, com alguns pontos de carvões mais concentrados no terço superior da camada.

Paralelamente, foram identificados dois alicerces (UEs.0422 e 0423), ortogonais entre si, compostos por pedras de pequena e média dimensão, as respectivas sapatas (UEs.0878 e 0885), que integravam pedras de pequena dimensão, dispostas de forma caótica e um muro (UE.0884), do qual apenas se conserva o seu vestígio no Corte 20. Uma terceira estrutura que limitaria este

compartimento, a sul, encontrava-se bastante destruída, tendo sido escavado o enchimento da sua vala de saque (UEs.0886 e 0879), que continha inúmeros blocos pétreos resultantes da desmontagem de uma anterior construção. As características destas estruturas sugerem que deverão corresponder a um recinto funerário, no interior do qual foi exumada a Sepultura XX.

Identificaram-se ainda duas sapatas, cuja funcionalidade permanece desconhecida (UEs.0419 e 0778), construídas com recurso a pedras de média e grande dimensão, de forma e talhe bastante irregulares, imbricadas entre si.

Posteriormente, foram identificados os enchimentos de quatro grandes valas, com secção rectangular (UEs.0402, 0481, 0483, 0484, 0485, 0513, 0877, 0883, 0904 e 0905), tendo também sido referenciadas as suas interfaces de ruptura (UEs.0401, 0478, 0479 e 0812), abertas na camada de alteração granítica (UE.0410). Os enchimentos destas valas caracterizavam-se pela alternância de camadas de areias finas e grosseiras, com veios limosos e limo-argilosos. Devem corresponder a valas de implantação de estruturas percíveis, entretanto desaparecidas, cujos enchimentos forneceram materiais em reduzida quantidade.

No limite norte da Área 1, aquando da demolição da parede identificada com a UE.0551, foi detectada, em corte, uma extensa sequência estratigráfica, onde se observou uma alternância de preparações de matriz arenosa fortemente compactadas, com cimentações que usam a pedra granítica misturada com quartzos, intercaladas com outras compostas por areias grosseiras e finas, bastante friáveis (UEs.0426, 0428, 0763, 0781, 0782, 0783, 0784, 0785, 0787, 0788, 0789, 0790, 0791, 0792, 0793, 0794, 0795, 0796, 0797, 0799, 0800, 0801, 0802, 0803, 0804, 0837, 0842, 0846, 0847, 0848, 0849, 0850, 0851, 0852, 0853, 0854, 0855, 0857, 0858, 0865, 0869, 0890, 0894, 0900, 0903, 0911, 0912, 0913, 0914, 0966, 0971, 0973, 0976, 0977, 0978, 0981, 0982, 1411 e 1588). Esta sequência estratigráfica corresponde aos níveis de regularização e nivelamento de um troço da Via XVII que corria neste sector, o qual revela várias pavimentações e arranjos consecutivos, ao longo de diversos períodos.

Foi realizado o alargamento da área de escavação para sul, tendo-se procedido, para o efeito, à demolição parcial do Anexo 3A (UEs.0545 e 1586).



Neste novo sector foram identificadas as estruturas correspondentes a uma possível nitreira, onde apenas se identificaram dois muros com os respectivos alicerces (UEs.0420, 0942, 0931 e 0932), uma calçada em pedra granítica (UE.0933) e a respectiva preparação (UE.0934), níveis que foram desmontados após o seu registo em plano ter sido efectuado por restituição fotogramétrica.

De seguida, foi identificado um derrube composto por tijoleiras e *tegulae*, pouco fragmentadas, sob um outro aterro composto essencialmente por pedras de pequena e média dimensão misturadas com alguns blocos graníticos facetados (UEs.0937 e 0938).

Paralelamente, foram detectados vestígios que considerámos associados com o limite norte de um compartimento (UEs.0605, 0866 e 1000). Com alinhamento O/E, apresentavam paramentos diferenciados, alternando entre aparelhos bem estruturados e outros mais irregulares, integrando algum material de construção fragmentado de tipologia romana, o que sugere uma sucessão de remodelações ocorridas em várias fases de ocupação.

O alçado sul do muro correspondente a UE.1000 encontrava-se parcialmente revestido por *opus signinum* (UE.0961), relativamente bem conservado.

Foi igualmente identificado o vestígio da preparação de um piso (UE.0960), composto por manchas de argamassa de saibro, sob um enchimento com manchas de carvões concentrados (UEs.0959 e 0972).

Após a remoção do aterro de nivelamento, correspondente à UE.0974, foram identificadas diversos enchimentos de fossas e valas abertas do saibro (UEs.0610, 0615, 0949, 0951, 0953, 0986, 0988, 0989, 0993, 0995 e 0997), tendo-se assinalado diversas interfaces de ruptura (UEs.0609, 0616, 0950, 0952, 0954, 0985, 0937, 0992, 0994 e 0996).

Com o novo alargamento para sudoeste da Área 1 foram registadas três novas estruturas. Uma delas, com alinhamento N/S, era constituída por blocos graníticos de talhe e forma sub-rectangulares (UE.1443), encontrando-se conservada numa extensão de cerca de 1 m. Perpendicular ao muro anterior, registámos os muros referenciados pelas UEs.0611 e 0619. O primeiro era composto por blocos graníticos dispostos em fiadas horizontais, sendo o

enchimento constituído por pequenas pedras e argamassa de cor amarelada (UE.0612). A estrutura definida pela UE.0619 parece constituir-se como uma reparação do primeiro muro, apresentando um aparelho muito irregular formado por blocos toscamente afeixoados, encontrando-se os interstícios colmatados com terra fina de coloração acastanhada (UE.0621). Este muro apresentava a particularidade de possuir um reforço lateral (UE.1451 e 1457), paralelo ao alçado norte, bastante destruído e reduzido apenas a uma só fiada de pedras.

Após a remoção da preparação do piso (UE.0960) foram postos a descoberto novos enchimentos de fossas e valas abertas no saibro (UEs.1467, 1482, 1485, 1487 e 1493), tendo sido registadas todas as interfaces de ruptura correspondentes (UEs.1466, 1483, 1486 e 1492).

No espaço limitado pelas estruturas definidas pelas UEs.0611 e 1443 foi detectada uma caixa de paredes e leito em tijoleira, com cerca de 0,80 m x 0,46 m, que se dispunha sob um aterro composto essencialmente por tijoleiras e *tegulae* (UEs.1402 e 1403).

Foram ainda registados dois nivelamentos compostos por carvões, cinzas e restos de material osteológico, um no exterior (UE.1405) e outro no interior (UE.1406) da referida caixa. Esta estrutura encontrava-se bastante destruída pela acção construtiva da parede referenciada com a UE.0594, correspondendo à Sepultura CXCV, presumivelmente associada ao ritual de cremação.

Após a escavação, identificou-se na leitura estratigráfica do corte 62, uma outra caixa rectangular, bastante destruída, construída com material de construção de tipologia romana, que se individualizou com a UE.1461, admitindo-se que possa corresponder a uma sepultura de inumação.

No canto sudeste da Área 1 foram identificados diversos nivelamentos (UEs.0945 e 1449), sendo observável nestas camadas algumas manchas de *opus signinum* misturadas com pedras de pequena e média dimensão e material de construção fragmentado.

Durante os planos seguintes foram individualizados outros enchimentos de nivelamento, distintos entre si, variando entre depósitos limosos, com grande

concentração de carvões e camadas de matriz arenosa, com inclusões de saibro (UEs.1469, 1470 e 1476).

Sobre a arena de alteração granítica foram novamente identificados enchimentos de fossas detríticas e de um buraco de poste (UEs.1429, 1464 e 1471), bem com as respectivas interfaces de ruptura (UEs.1428, 1463 e 1472), que forneceram material cerâmico indígena e alto imperial.

#### **4.14.1. Sumário interpretativo da Área 1**

Nesta ampla área de intervenção arqueológica foi identificado um total de quinze sepulturas, estando treze delas associadas ao ritual de cremação. Todas se implantavam em covas simples com secção em U. As restantes correspondem a sepulturas de inumação representadas por caixas de tijoleira de secção rectangular.

O espólio funerário recuperado revelou-se relativamente modesto, com excepção do proveniente das Sepulturas XII, XX e XXI, onde se recuperaram uma moeda, algumas lucernas e objectos em vidro, designadamente unguentários e uma taça canelada de vidro.

Há ainda a registar o aparecimento de uma caixa com paredes e leito em tijoleira, com orientação NO/SE, com restos de um enchimento composto por cinzas e carvões que interpretamos como *ustrinum*.

Uma outra estrutura funerária está representada por duas sapatas e por um terceiro alinhamento, que se deixava adivinhar pela sua vala de saque. As suas características sugerem que possa definir um recinto funerário, ou mausoléu, no interior do qual foi possível identificar a presença, ainda que vestigial, da preparação de um piso. A Sepultura XX parece associada a esta estrutura, surgindo num ponto central da mesma.

Aparentemente este recinto funerário será anterior ao nível identificado pela UE.0363, no qual parece ter sido aberta a grande maioria das sepulturas neste sector da necrópole.

Destacamos, também, a existência de um conjunto de muros localizados no limite sul da Área 1, associados a um edifício que deverá ter sofrido diversas remodelações, ao longo das sucessivas fases de ocupação deste espaço, a julgar, não só pelos diferentes tipos de paramentos observados e pela relação de sobreposição entre as estruturas, mas também pelos materiais arqueológicos recuperados que abarcam um amplo espectro cronológico.

Foi ainda assinalada a presença de uma estrutura, reduzida a uma sapata com cerca de 2 m x 5 m, que presumimos relacionada com a monumentalização do espaço funerário, podendo tratar-se de um suporte de um altar ou de uma edícula.

No decorrer dos trabalhos arqueológicos, foram identificadas uma série de preparações e de enchimentos de nivelamento que correspondem às várias fases de uso da Via XVII, sendo de registar que se adensam na parte nascente da área intervencionada, aparentemente para vencer o desnível do substrato rochoso que se apresenta aí mais rebaixado. Algumas destas camadas, parecem estar associadas a sucessivas repavimentações e reajustamentos do traçado da referida via.

#### **4.14.2. Espólio da Área 1**

Nesta sondagem foi exumada uma grande quantidade de espólio, facto que reflecte as diferentes intervenções que afectaram este espaço ao longo dos séculos. As produções identificadas situam-se entre as épocas contemporânea / moderna e a cerâmica de tradição indígena.

Nesta vasta área de escavação foram recuperados 8861 fragmentos de material cerâmico e não cerâmico.

Destacamos o material de cronologia moderna e contemporânea, onde se demarcam as faianças contemporâneas, com 476 fragmentos (5,37%) e as cerâmicas vidradas, que representam cerca de 2% (187 fragmentos).

Foi possível recuperar também alguns fragmentos de fabricos locais redutores, característicos do período suevo-visigótico, que não ultrapassam os 32 exemplares, representativos de cerca 0,3% do total do material.

De entre o espólio recolhido sobressai a presença da cerâmica comum fina, de cronologia romana, que representa cerca de 8% do espólio (717 fragmentos), seguida da cerâmica de engobe vermelho, com 216 fragmentos (2,43%), a sigillata de cronologia alto imperial, com 305 fragmentos (3,44%), as ânforas, com 208 fragmentos (2,37%) e, por último, as cerâmicas de tradição indígena, com 264 fragmentos (2,97%).

Do material não cerâmico cabe destacar a forte presença de vidro, tendo sido contabilizados cerca de 457 exemplares (5,15%), entre fragmentos e peças completas.

Cabe salientar, a recolha de dois unguentários de gota e de uma taça canelada completa, de cor azul gelo (Ach.0413 - n.º inv.2008.0575), peças encontradas na Sepultura XX, cuja cronologia aponta para meados do século I.

Merece igualmente destaque a identificação de uma urna em vidro, inteira (Sepultura XXI), de forma quadrangular, em excelente estado de conservação (Ach.0432, n.º inv.2008.0564), datável entre finais do século I e meados do II, podendo persistir por todo o século II. No seu interior foi encontrado um unguentário de gota datado entre Tibério e Trajano. Neste sentido, esta sepultura poderá ser datada de meados do século II, eventualmente da época de Adriano.

O material metálico está representado por 424 fragmentos de pregos ou cabeças de prego (4,80%), maioritariamente exumados dos contextos funerários. Destacamos, ainda, a presença de alguns rebites, de um talão em ferro completo (Ach.0419-n.º inv.2008.0752), de uma fíbula fragmentada (Ach.0169-n.º inv.2008.0722), de um fuzilhão (Ach.0416-n.º inv.2008.0755) e de um fragmento de alfinete de cabelo (Ach.0143-n.º inv.2008.0714).

Ainda em fase de tratamento laboratorial, encontra-se um fragmento de um largo recipiente em bronze, de forma indeterminada (Ach.0456, n.º inv.2008.0472), encontrado no enchimento de nivelamento identificado como UE.1449. Nesta unidade foi igualmente identificado um vaso cerâmico de reduzidas dimensões, de

fabrico comum (Ach.0451-nº.inv.2008.0684), cujo interior se encontrava preenchido com diversas moedas romanas de cronologia ainda por apurar.

Os enchimentos das valas de deposição das urnas funerárias, recolhidos para posterior crivagem, em redes de 0,2 e 0,4mm, forneceram, entre outros achados, fragmentos metálicos, material vegetal carbonizado (nºs.inv.2008.0773 / 0774) e inúmeras esquirolas de osso.

Foi recolhido um total de onze urnas funerárias, na sua grande maioria em bom estado de conservação (Ach.0141, 0149, 0218, 0277, 0148, 0230, 0350, 0150, 0399, 0424 e 0342 - nºs.inv.2008.0568 / 0566 / 0574 / 0561 / 0569 / 0570 / 0573 / 0571 / 0562 / 0563 e 2008.0565, respectivamente), constituídas por peças de fabrico comum grosseiro.

Associado aos enterramentos, foi recolhido um rico conjunto de espólio votivo onde se contam inúmeras lucernas e alguns objectos de vidro.

A lucerna correspondente ao achado n.º0260 (nº.inv.2008.0698), que possui uma tipologia Loeschcke IV, datável entre Augusto e os inícios do século II, foi encontrada na Sepultura XIII, na UE.0467. Numa outra sepultura identificada como XVI, na UE.0386, recolheu-se uma outra lucerna (Ach. 0146, nº.inv.2008.0689), tipo Dressel-Lamboglia 30B, com uma cronologia entre os séculos I / II.

Entre as lucernas detectadas pode ainda destacar-se as referenciadas como achados n.º0204 e 0205 (nº.inv.2008.0695 / 0696), de tipologia Loeschcke 10 e Dressel 20, de produção local, balizadas cronologicamente entre os finais do século I e a 1ª metade do século II, encontradas na UE.0432.

Tendo por base os materiais cerâmicos presentes na UE.0399, correspondente à Sepultura XVII, entre os quais se incluem fragmentos de peças de paredes finas, datadas da 2ª metade do século I, é possível situar este enterramento nos inícios do século II.

Entre os materiais de vidro cabe destacar uma peça encontrada na UE.0366, datada entre a 2ª metade do século V e o século VII, que assinala o abandono deste sector da necrópole.

É ainda de salientar a recolha de alguns objectos de adorno como uma conta em variscite (Ach.0461-nº.inv.2008.0778) e uma outra de âmbar (nº. inv.2008.0777).

Merece ainda referência a descoberta de uma moeda romana na Sepultura XVI (Ach.0144-nº. inv.2008.0552), encontrada em óptimo estado de conservação, na UE.0386. No anverso da moeda identifica-se o busto do imperador Trajano, com o seguinte texto gravado na legenda: [IMP CAES NERVA] TRAIAN AVG GERM. O mesmo remete para uma cronologia entre 98 – 117.

No extenso aterro onde se implantou a necrópole, correspondente à UE.0363, foram recuperados inúmeros fragmentos de cerâmica de cronologia romana, tais como bracaraenses, cinzentas finas polidas, sigillata, paredes finas, que remetem globalmente para uma ocupação do espaço sepulcral situado entre 80 e 120. Considerando que foi nesta camada que foi aberta a grande maioria das sepulturas identificadas nesta sondagem parece possível admitir que as mesmas possam ter uma cronologia correspondente à 1ª metade do século II.

Algumas das fossas abertas no sítio continham material de tipologia romana misturado com alguns fragmentos de cerâmica indígena. Assim, no enchimento UE.0610 destacamos o Ach.0441 (nº. inv.2008.0699), representado por um fundo de uma peça de sigillata hispânica, com marca de oleiro no interior, datado da 2ª metade do século I. A mesma cronologia pode ser atribuída aos dois fragmentos de sigillata hispânica, um deles da forma Drag 27, presentes na UE.0988, também ela correspondente ao enchimento de uma fossa.

Todas as compactas preparações da Via XVII, bem como os enchimentos que preenchiam os respectivos valados laterais foram igualmente crivados, tendo sido possível recolher fragmentos de cerâmica comum romana, sigillata, ânforas e cerâmica de tradição indígena, ainda que com representação pouco expressiva, em associação com algum material de construção bastante fragmentado e algo rolado.

Foi ainda identificada uma estela funerária fragmentada em granito, integrada nos enchimentos de nivelamento da referida via, onde é possível reconhecer parte do campo epigráfico e a decoração geométrica em volta da mesma (Ach.0425 e

E.E.0003). A estela conserva as duas primeiras linhas de texto, onde é possível ler IVLIAE / BLOENAE.

#### **4.15. Sondagem 9** (Apêndice I, Figs. 125 a 132, Apêndice II, Figs. 1, 2, 5, 8, Apêndice III, Fig. 33, Apêndice IV)

Esta sondagem foi escavada na terceira fase dos trabalhos tendo abrangido uma área total de 42,50 m<sup>2</sup>, correspondendo a um rectângulo de 8,5 m x 5 m.

Os trabalhos iniciaram-se com o desaterro mecânico da calçada em paralelo do pátio da PT (UE.1114), dos níveis de preparação de areão e cascalho (UEs.1781 e 1782) e da camada de terra humosa (UE.1750), sob a qual se encontrava um conjunto de estruturas de condução dos cabos de eléctricos (UEs. 1806 e 1927), bem como, um aterro composto por entulho de obra (UE.1916).

Simultaneamente, foi desaterrado o enchimento da vala de implantação de um cabo de cobre (UEs.1905, 1907 e 1918), e decapados os aterros de enchimento da vala de desmantelamento (UEs.1752, 1751, 1813 e 1814), de uma canalização identificada na Sondagem S.7. Trata-se de uma conduta coberta com grandes lajes, sobre as paredes de alvenaria irregular, feitas de calhaus graníticos de grandes e médias dimensões (UEs.1795 e 1812), com um leito lajeado sobre um aterro de preparação (UEs.1763 e 1765). De igual modo, identificou-se um aterro de enchimento (UE.1808), a interface da vala de fundação (UE.1764) e o aterro de inutilização da conduta (UEs.1766 e 1815).

O plano 2, registou os enchimentos correspondentes às UEs.1758 e 1760 e da fiada de tipo burro (UE.1755), que assinalava e cobria um conjunto de cabos eléctricos (UE.1756). Registou-se ainda um outro enchimento (UE.1768) de várias valas abertas (UEs.1769, 1770, 1771, 1772, 1773, 1774, 1775, 1776, 1777, 1778, 1779 e 1780), sobre diversas preparações da Via XVII (UEs.1786, 1787, 1788 e 1789).

Procedeu-se, de seguida, à escavação dos restos de uma calçada de cronologia moderna (UE.1784), assentes sobre a referida via, constituídos por pedras de pequena e média dimensão bastante polidas, tendo igualmente sido



escavada a respectiva preparação, constituída por uma mistura de areias grosseira, areão e alguns quartzos de pequenas dimensões (UE.1805).

Identificou-se ainda uma outra calçada de cronologia tardo antiga (UE.1786) muito consolidada, feita de pedras de pequenas e médias dimensões, colmatadas por cascalho de pedra e areão, assente sobre duas preparações: a primeira, mais fina, era constituída por areias e areões relativamente consolidados (UEs.1856 e 1863), servindo para regularizar a superfície de assentamento; a segunda, mais espessa e resistente, é uma preparação de cascalho de quartzos com uma argamassa de argila e areia fina (UE.1786). Estes níveis encontravam-se contidos por uma estrutura formada por um alinhamento de calhaus graníticos, de médias e grandes dimensões, dispostos horizontalmente de modo a formarem três fiadas sobrepostas (UE.1831).

Sobre o pavimento empedrado (UE.1786) identificaram-se vários negativos dos rodados, atestando um desgaste acentuado. Terá sido durante a utilização destes níveis, que se realizou o preenchimento da vala de drenagem de águas da via (UE.1866), onde assinalámos a presença de dois enchimentos (UEs.1864 e 1865).

Directamente sob a calçada (UE.1786) verificou-se a existência de uma pequena vala de drenagem (UE.1860), preenchida por um aterro homogéneo de matriz arenosa (UE.1862), posteriormente cortada por uma vala que apresenta enchimentos diferenciados (UEs. 1908, 1909, 1910, 1911 e 1912).

Foram ainda identificados diferentes níveis que assinalam outras fases de remodelação da via XVII. Uma delas aparece marcada por um nível de circulação formado por um aterro de saibro (UE.1868) que tem como preparação um enchimento de areia (UE.1867).

Os níveis referidos correspondem à repavimentação de um piso de circulação anterior (UE.1790), correspondente a uma compacta placa de saibro, formada por um espesso aterro de matriz saibrosa, revelando no seu terço superior uma consolidação bastante elevada. Apresenta como preparação vários aterros de matriz areno-limosa, pouco consolidados (UEs.1836, 1839, 1850, 1858 e 1859).

Para a drenagem das águas pluviais contemporânea desta pavimentação reconheceu-se a existência de uma vala, representada pela UE.1861, que apresenta uma sedimentação homogénea de matriz areno-limosa (UE.1796).

Uma fase anterior da Via XVII encontra-se assinalada pelo nível de circulação observado no topo superior de um aterro de matriz saibrosa (UE.1797), cujas preparações estão identificadas pelas (UEs.1798, 1877, 1878 e 1879).

Sob aquelas preparações foi identificado um outro aterro de saibro endurecido (UE.1799), que também poderá ter funcionado como piso de circulação correspondente a uma quarta remodelação deste eixo viário.

A vala de drenagem das águas pluviais correspondente àquela pavimentação encontrava-se representada pela UE.1847, que possuía um preenchimento predominantemente limo-arenoso (UE.1848).

Associada ao pavimento definido pela UE.1799 foi ainda assinalada a presença de uma vala de implantação (UE.1887) de uma conduta transversal, que drenava as águas pluviais para uma grande valeta paralela à via, tendo sido identificado um aterro de enchimento da fundação (UE.1886). A base da conduta não apresentava qualquer tipo de leito estruturado, fazendo-se a circulação da água sobre um nível de circulação (UE.1800). Já não apresentava qualquer tipo de cobertura, mas apenas um aterro (UE.1885) que incorporava grandes calhaus, o qual resultou do desmonte da estrutura. A conduta era coberta pelo aterro de saibro que serviu como plataforma de circulação (UE.1799), sendo a sua preparação formada pela UE.1849, correspondente a um aterro com muitas misturas de saibro.

Com efeito, o topo superior do aterro (UE.1799) serviu de nível de circulação da via, recobrando já a segunda vala de drenagem (UE.1847), assoreada pelo enchimento de matriz arenosa (UE.1848). Para a drenagem das águas pluviais desta pavimentação reconhece-se a existência de uma outra vala, representada pela UE.1854, que apresenta um enchimento arenoso (UE.1855).

Sobre o enchimento (UE.1855) da vala de drenagem da via foi identificada a Sepultura XXXIV, formada por uma cova simples (UE.1891), em U alargado, com um depósito de carvões concentrados (UE.1891).

Sobre a placa de saibro correspondente à UE.1800, que define o pavimento da segunda fase da via foi encontrado um outro nível referenciado pela UE.1803 que deverá ter funcionado como piso de uma terceira fase do eixo viário.

A primeira fase da via encontra-se representada por um primeiro nível de circulação, suavemente abaulado, formado pelo topo superior endurecido de um aterro de terra areno-limosa (UE.1829). Essa superfície abaulada foi criada pelo *statumen*, um suporte das preparações de cascalho, calhaus, material de construção e terra (UE.1826), colocadas sobre o aterro de formação geológica (UE.1366). Posteriormente foi assente um compacto nível de circulação, materializado por um piso de saibro muito endurecido (UE.1828). Este piso possui um aterro de preparação de areia fina (UE.1802), que estava assente sobre as preparações mais grosseiras de cascalho (UE.1925) e areias grosseiras (UEs.1834 e 1835).

Para a drenagem das águas pluviais do primeiro nível de circulação da via funcionaria uma vala, representada pela UE.1845, que conheceu um enchimento formado por sucessivos níveis de limo e areias finas (UEs.1846 e 1847), acusando uma sedimentação por deposição natural.

Sobre estes enchimentos identificou-se um nível de matriz limo-arenosa que incorpora carvões concentrados e esquirolas de ossos carbonizados (UE.1893), que parece corresponder à destruição de um enterramento que se localizaria nas proximidades.

À cota média de 179,60 m registou-se a ocorrência da camada de formação geológica (UE.1767).

À semelhança do sucedido na Sondagem S.8 procedeu-se ao rebaixamento de cerca de 0,20 m dos sedimentos da via, tendo em vista exumar alguns materiais que pudessem balizar cronologicamente a implantação das primeiras preparações deste eixo viário. Contudo, não foi possível obter qualquer tipo de espólio.

#### **4.15.1. Sumário interpretativo da Sondagem 9**

Os resultados obtidos nesta sondagem estão em estreita relação com os que foram alcançados na sondagem contígua, completando as leituras feitas durante a escavação da Sondagem S.8.

O relativo bom estado de conservação dos sedimentos associados à Via XVII permitiu confirmar a existência de oito grandes fases de pavimentação deste eixo viário, ressaltando o facto de terem sido reconhecidos vários momentos de utilização em cada uma delas, marcados pelos níveis de circulação. A sequência foi bem estabelecida através da leitura de vários cortes efectuados que permitiram observar a sucessão dos diferentes níveis de repavimentação deste eixo viário, representados pelas UEs.1828, 1800, 1803, 1799, 1797, 1790, 1868 e 1786, a última das quais corresponde a uma remodelação tardia antiga da via, que pode ser datada do século V. A partir de então a via assume a forma de calçadas, mais ou menos consolidadas, que se vão sobrepondo (UEs. 1862, 1786, 1805 e 1784), correspondendo aos períodos alto e tardio medievais, ao século XVI e aos séculos XVII e XVIII, dispendo-se estratigraficamente sob o nível de cimento que definia o corredor de circulação actual.

Assim, foi possível constatar que a fossilização de um dos eixos principais da cidade romana, a Via XVII, fez-se progressivamente através de cíclicas reparações que incluíram sucessivos aterros, depostos sobre os antigos níveis de circulação e sobre as valas de drenagem que se iam assoreando.

Paralelamente foi possível perceber a utilização do espaço situado a norte da via como local de enterramento, verificando-se efectivamente uma convivência entre o eixo viário e pelo menos uma sepultura (Sepultura XXXIV) que se implantou sobre os aterros de assoreamentos de uma vala de drenagem da via, correspondente à UE.1855.

#### **4.15.2. Espólio da Sondagem 9**

A escavação da Sondagem S.9 proporcionou a recolha de um espólio escasso.

De uma maneira geral, a cerâmica apresenta-se muito fragmentada, com os bordos e arestas boleados, denunciando a sua remobilização em contextos de aterro e de enchimentos correspondentes ao assoreamento das valas de drenagem da Via XVII.

Deste conjunto é mais representativo o grupo das cerâmicas comuns e as produções locais. Assim, em primeiro lugar surge a cerâmica de comum de cozedura oxidante (19,6%), seguida pela cerâmica comum fina (11,1%), pela cerâmica de engobe vermelho (7,6%), pela cerâmica comum fina (8,2%), pela cerâmica cinzenta fina (2,4%), pela cerâmica bracarense (1,2%) e pela comum fina pintada (0,3%). No grupo das cerâmicas importadas destacam-se as ânforas (10,7%), seguidas da sigillata (10%), das paredes finas (3,6%) e das lucernas com apenas 0,3% de representatividade.

Os vidros que representam cerca de 1,3% do espólio são quase na sua totalidade fragmentos de peças de fabrico romano em elevado estado de fragmentação.

Os aterros de preparação dos níveis de circulação da via, designadamente as UEs.1828, 1835, 1837 e 1840, incorporam abundantes fragmentos de material de construção de tipologia romana (8,8%), alguns com marcas e digitações, raros fragmentos de sigillata hispânica e de ânforas. Apenas o nível referenciado pela UE.1838 proporcionou raros fragmentos de ânfora e de cerâmica comum.

O aterro de enchimento correspondente à UE.1893 deverá associar-se à destruição de uma sepultura, situada nas proximidades, uma vez que forneceu uma concentração elevada de espólio, formado por cerâmica indígena (9,3%), cerâmica comum importada da região da Bética, produções comuns, assim como fragmentos de ossos e carvões.

#### **4.16. Sondagem 10** (Apêndice I, Figs. 133 a 142, Apêndice II, Figs. 2, 5, 8, Apêndice III, Figs. 34 e 35, Apêndice IV)

Esta sondagem foi aberta na terceira fase dos trabalhos, correspondendo ao alargamento das áreas anteriormente escavadas. Para o efeito procedeu-se à

libertação de uma parte significativa da área poente do parque de estacionamento interior da P.T.

A Sondagem S.10 foi implantada a nascente da Sondagem S.9 e abrangeu uma ampla área com cerca de 170 m<sup>2</sup>, tendo inicialmente sido marcada com 17,40 m x 8 m e posteriormente ampliada em mais 5,60 m x 5,50 m.

Os trabalhos iniciaram-se com a remoção mecânica dos sedimentos recentes, tendo sido identificado o pavimento em calçada do parque de estacionamento da P.T. (UE.1114), a as respectivas preparações de areão e cascalho (UEs.1951 e 3699), bem como diversos aterros de obras (UEs.1969 e 3842) sobrepostos ao antigo solo agrícola existente na zona (UE.1952). O desaterro pôs ainda a descoberto um conjunto de estruturas de condução dos cabos de eléctricos (UE.1927).

O desaterro mecânico terminou à cota média de 181,20 m, após o reconhecimento de vestígios de calçadas que se reportam à época moderna / contemporânea, presumivelmente associadas à antiga Cangosta das Ágoas, inutilizada aquando do encerramento definitivo daquele quarteirão, após a construção do Palacete da Rua do Raio.

Com efeito, no sector norte da sondagem foi posta a descoberto uma sucessão de pavimentações bastante destruídas e de reduzida espessura. Entre elas pode referir-se uma calçada contemporânea (UE.1958), com uma preparação de matriz arenosa (UE.1957), sobreposta a uma calçada datável dos séculos XVII/XVIII (UE.1960), por sua vez assente sobre uma calçada moderna (UE.1961) que se sobrepõe a uma outra de cronologia tardo medieval (UE.1902) estando esta sobre uma outra datada do período alto medieval (UE.1901).

Seguidamente identificou-se uma calçada (UE.1964) de provável cronologia tardo antiga, que também já havia sido identificada na Sondagem S.9 (UE.1786). Trata-se de uma calçada bastante consolidada, formada por blocos graníticos de médias e pequenas dimensões, colmatados nos interstícios por pedra miúda e material de construção fragmentado. Apresenta um elevado desgaste, sendo bastante evidentes os negativos de rodados directamente sobre o nível de circulação. Sob este último nível foi identificada uma espessa camada de

preparação do pavimento, numa mistura de argila de coloração amarelada, quartzos de variadas dimensões e pedra miúda (UE.1965).

De igual modo, foi identificada uma estrutura que sustinha esta preparação, definida por um alinhamento de blocos graníticos de médias e pequenas dimensões sobrepostos de maneira a criarem três fiadas irregulares (UE.3871), sem qualquer tipo de talhe ou preparação.

A preparação (UE.1965) assentava directamente sobre um espesso aterro de saibro e algumas pedras (UE.1967).

A sul da via foi identificado um muro, orientado N/S, que parece corresponder ao limite poente da área artesanal (UE.1984), identificado anteriormente na Sondagem S.7. Trata-se de um muro construído em *opus incertum*, utilizando blocos graníticos e material de construção de tipologia romana, consolidados por uma argamassa de argila e areia fina de coloração amarelada (UE.1987). Estava assente sobre uma sapata (UE.2006), formada por blocos regulares, que repousavam sobre um leito de pedra miúda e terra (UEs.2007 e 2008).

Pela observação da disposição do aparelho e pela diferença nas argamassas percebeu-se que aquele muro havia sofrido uma remodelação, correspondendo a sua segunda fase a um aparelho menos cuidado ligado por uma argamassa de argila menos depurada, com maior inclusão de terra (UEs.1944, 1945 e 1946).

Após a escavação de diversos enchimentos (UEs.1990 e 1992) que preenchiam uma vala de saque de pedra, foi identificado um muro orientado E/O (UE.1985), constituído por aparelho de alvenaria irregular, formado por blocos graníticos de secção rectangular, dispostos em fiadas horizontais, utilizando material de construção, bem como pedra miúda no interior do aparelho, que se encontra consolidado por uma argamassa de argila amarela (UE.1988). Apresentava uma sapata (UE.1943), constituída por blocos graníticos de pequenas e médias dimensões, dispostos numa fiada relativamente horizontalizada sobre um aterro de preparação (UE.1949).

À cota de 180,95 m identificou-se um nível de circulação do compartimento, formado pelos muros acima descritos, tratando-se de um piso de argila

avermelhada, bastante compactada (UE.1986), que se sobrepunha aos vestígios de uma possível área de combustão (UE.1940).

Os enchimentos de nivelamento do interior do compartimento estão definidos pelas UEs.1937 e 1947, sob os quais se identificou os restos de um piso (UE.1986).

O muro, representado pela UE.1942, sofreu um acrescento posterior (UE.1984), não sendo perceptível qualquer tipo de travamento entre os aparelhos, percebendo-se claramente que o muro mais recente adossava ao mais antigo e que a sua vala de implantação, rompia o piso já descrito (UE.1986).

De seguida, foram identificados um aterro de nivelamento (UE.1948), os restos de um piso com carvões dispersos (UE.1947), possivelmente associado à utilização do muro (UE.1984) e os vestígios de um empedrado (UE.1996), de funcionalidade desconhecida, que terá funcionado como nível de circulação exterior ao dito muro.

Após a escavação do enchimento correspondente à UE.1994, da desmontagem do lastro (UE.2007) e do aterro de enchimento da sapata (UE.2008) percebeu-se claramente que a vala de fundação desta estrutura acabou por romper uma estrutura anterior. Trata-se de um muro orientado E/O (UE.1933), em alvenaria irregular de blocos graníticos, de secção sub-rectangular, dispostos em três fiadas horizontais, assentes sobre uma sapata (UE.3688), composta por grandes blocos graníticos, calhaus e cascalho. As juntas são pouco colmatadas por escassilhos de pedra, sendo o miolo composto por uma mistura de cascalho miúdo e terra de matriz areno-limosa (UE.1936).

Associado a esta estrutura foi identificado um reforço lateral constituído por blocos irregulares de granito (UE.1935), colocados de modo a sustentarem lateralmente a carga das forças exercidas pelo muro, recobertos por uma camada de argila esbranquiçada (UE.1934). O muro correspondente à UE.1933, identificado também na Sondagem S.8, corre paralelamente ao eixo viário, rasgando a sedimentação das valas de drenagem anteriores. Orientado E/O, foi construído em alvenaria regular, com terra a colmatar os interstícios (UE.1936), assentando sobre uma sapata composta por cascalho e calhaus (UE.3688),



recobertos por um aterro de matriz areno-limosa (UE.3635). Posteriormente, aquela estrutura viria a ser rasgada numa parte do seu traçado para se proceder à implantação de um poderoso muro (UE.1984), que recobriu algumas das preparações mais antigas da Via XVII. Nota-se claramente que a construção desta última estrutura constituiu um processo de apropriação do espaço da via, facto que implicou a remodelação do eixo viário, cuja pavimentação se estendeu para norte.

Esta sondagem forneceu ainda elementos relacionados com a compartimentação do espaço oficial perceptível pela construção do muro (UE.1985), orientado E/O, construído em aparelho de alvenaria irregular, formado por blocos graníticos de secção rectangular, dispostos em fiadas horizontais. O muro utiliza material de construção e pedra miúda no interior do aparelho, que foi consolidado por uma argamassa de argila amarela (UE.1988).

O interior da área artesanal regista diferentes pisos que foram registados nesta sondagem. O piso mais antigo corresponde à UE.1947, estando implantado à cota de 180,80 m, enquanto o mais recente, representado pela UE.1986, se situa à cota de 180,95 m.

O alargamento da sondagem para sul foi feito inicialmente com recurso a máquinas, tendo sido posta a descoberto uma conduta técnica em cimento para a condução dos cabos de telecomunicações (UE.3608). Verificou-se igualmente o prolongamento para sul dos tubos de condução dos cabos de eléctricos, identificados anteriormente como UE.1927.

A decapagem dos aterros de enchimento das valas de saque de muros (UEs.3611, 3615 e 3625) proporcionou a observação de alguns alinhamentos de estruturas. Assim, verificou-se a existência de um muro residual (UE.3620), orientado E/O, bastante saqueado, reduzido apenas a uma fiada de pedras, que apresenta um aparelho em alvenaria irregular, formado por blocos e calhaus graníticos irregulares, dispostos numa fiada relativamente horizontalizada. Não apresenta qualquer tipo de argamassa, mas apenas um enchimento de terra areno-limosa e cascalho que suporta o miolo do muro (UE.3621).

Na parte sul da sondagem foi identificado o prolongamento do muro referenciado pela UE.1984, que apresenta uma parede de alvenaria bastante saqueada, praticamente reduzida ao lastro, conservando apenas três fiadas de blocos graníticos de médias dimensões. A estrutura da parede é reforçada por um cunhal granítico de grandes dimensões (0,58 m x 0,44 m x 0,40 m), de forma paralelepípedica (UE.3655), que apresenta um talhe cuidado, podendo corresponder a um elemento arquitectónico reaproveitado. Este cunhal assenta numa sapata muito elaborada, constituída por blocos relativamente salientes em relação ao alinhamento do alçado do muro. Utiliza uma argamassa de argila e areia fina de coloração amarelada (UE.1987).

Foi ainda identificado um grande aterro de saibro (UE.1997), bem como as respectivas preparações (UEs.3664 e 3665) e aterros com muitas misturas de saibro, que têm uma preparação espessa (UE.3666), mas circunstancial e uma espécie de remate (UE.1995), formado por pedras e calhaus graníticos dispostos de forma desorganizada, correspondendo ao limite físico desse grande aterro.

Simultaneamente, foi observada a existência de um cunhal de travamento de uma outra estrutura, orientada NE/SO (UE.3601), em alvenaria irregular de blocos graníticos de secção sub-rectangular, assentes sobre uma sapata composta por grandes blocos graníticos, calhaus e cascalho (UE.3688). As juntas encontram-se colmatadas por pedras fragmentadas, sendo o miolo formado por uma mistura de cascalho miúdo e terra de matriz areno-limosa (UE.3681). Este muro encontra-se conservado numa extensão de cerca de 7 m de comprimento. Relativamente perto do cunhal, em ambas as faces do aparelho, foram detectados dois orifícios (UE.3682), abertos no paramento do muro. À cota de 180,88 m foi identificado um piso de circulação (UE.3682), de matriz argilosa, que estaria associado ao muro.

Verificou-se a existência de um outro muro, orientado E/O (UE.3631), construído em alvenaria regular de blocos graníticos regulares de médias e grandes dimensões, dispostos em três fiadas horizontais. As juntas encontram-se colmatadas por escassilhos de pedra, sendo o miolo composto por terra de matriz areno-limosa (UE.3632). O muro conserva apenas três fiadas de pedras,

apresentando-se ora saqueado, ora destruído pela implantação das condutas recentes.

Na parte norte da sondagem identificaram-se ainda dois enchimentos de nivelamento muito semelhantes, de matriz arenosa, que correspondem a um momento de regularização do eixo viário. Trata-se das UEs.3664 e 3665, correspondentes a aterros para assentamento de uma espessa camada de saibro (UE.1997), que representa um pavimento associado à quinta fase da via. Sob este último pavimento identificou-se um outro, definido pela UE.3667 que se sobrepõe a uma conduta transversal, que drenava as águas pluviais para uma grande valeta paralela à via, situada no lado sul, que tinha como limite o muro referenciado como UE.1933.

Foi possível identificar a vala aberta para implantar as paredes da conduta (UEs.3832 e 3833), tendo sido detectado um aterro de enchimento da fundação (UE.3834). A base da conduta não apresentava qualquer tipo de leito estruturado, fazendo-se a circulação da água sobre o aterro (UE.3793), sendo coberta por grandes calhaus de granito (UE.3831).

O preenchimento da vala de drenagem desta conduta encontra-se identificado por um aterro de matriz limo-arenosa (UE.3836), encontrando-se a estrutura coberta por um grande aterro de saibro (UE.3677) que terá servido como nível de circulação na quinta fase da via. Sob este nível foi ainda identificado uma espessa camada de saibro, referenciada pela UE.3793 que deverá representar o terceiro piso da via.

Foram identificadas diversas preparações equivalentes entre si (UEs.3684, 3855, 3866 e 3867), que constituem aterros com misturas de saibro. A sedimentação formada após a acumulação e preenchimento da vala de drenagem foi registada com a UE.3848.

O plano 17 regista os aterros de nivelamento a que foram atribuídas as UEs.1938 e 3602, sob os quais foram identificadas duas sepulturas.

Uma delas, a Sepultura CXIII, corresponde a um nível de cremação muito bem definido por um nível argiloso rubificado (UE.3641), detectado sob um aterro de carvões e restos osteológicos concentrados (UE.3633), que poderá

corresponder a um *ustrinum*, implantado sobre um aterro de nivelamento (UE.3628). Foi ainda identificado um nível lenticular de argila (UE.3642) de coloração clara, possivelmente associado à sepultura.

A Sepultura CXIV estava implantada sobre um aterro de assoreamento da vala de drenagem da Via XVII (UE.2012), configurando-se como uma cova simples, de secção em U, onde foi depositado um vaso de cerâmica comum romana (UE.3637 e Ach.1213), parcialmente destruído e preenchido por um aterro arenoso muito homogéneo (UE.3648).

Após a decapagem de um amplo aterro (UE.3628), foi identificado um outro nível de cremação implantado sobre o aterro de nivelamento (UE.3603). O enterramento era definido por uma lentícula de argila rubificada (UE.3662), sob um aterro de carvões e restos osteológicos concentrados (UE.3683), sendo coberto por um nível de limo, de coloração acinzentado, com carvões dispersos (UE.3663).

De igual modo, sob outros aterros de nivelamento (UEs.3628, 3629), foi identificado um poderoso embasamento construído através do imbricamento de sucessivas camadas de blocos de pedra partida, colmatados com terra (UE.3604). Apresentava um comprimento máximo de 4,40 m, não tendo sido possível observar a totalidade da sua largura, uma vez que se encontrava truncada por uma conduta de telecomunicações, passando igualmente sob o alicerce do edifício da PT.

Finalmente, foram identificados os enchimentos de três grandes valas (UEs.3639, 3657 e 3793), implantadas sobre o aterro de formação geológica (UE.3647), cujos sedimentos se caracterizavam pela alternância de camadas de areias finas e grosseiras, com veios limosos e limo-argilosos, deixando adivinhar uma sedimentação natural. Correspondem aos aterros mais antigos identificados no sector, podendo corresponder a valas de implantação de estruturas perecíveis, entretanto desaparecidas, cujos enchimentos forneceram reduzidas quantidades de material.

#### **4.16.1. Sumário interpretativo da Sondagem 10**

Os resultados obtidos nesta sondagem estão em estreita relação com os que foram alcançados pelas sondagens contíguas, designadamente nas Sondagens S.8 e S.9. Com efeito, foi possível observar uma ampla e intensa ocupação deste espaço.

Foi identificado um cunhal que marca o arranque do limite sul e oeste da parede poente da oficina, tendo sido individualizadas algumas soluções construtivas, nomeadamente ao nível das sapatas e do sistema de travamento dos muros. Por outro lado, é de referir a identificação de duas fases construtivas relacionadas com o complexo de fabrico de vidro, evidenciadas pelo acrescento do muro correspondente à UE.1984, mas também por dois pisos térreos de circulação, com cotas diferenciadas, que assinalam a sua utilização. O piso mais antigo correspondente à UE.1947 está implantado à cota de 180,80 m, enquanto o mais recente, representado pela UE.1986, se situa à cota de 180,95 m.

Como resultado dos trabalhos de escavação desta sondagem foi possível confirmar o avanço do edifício da oficina sobre a parte sul da via, obrigando à deslocação do eixo viário para norte.

Por sua vez, o bom estado de conservação da sedimentação referente à Via XVII permitiu identificar a sucessão estratigráfica de quase todos os níveis de circulação deste eixo viário, cujo traçado permaneceu nos períodos medieval, moderno e contemporâneo. De facto, observavam-se sucessivos níveis de circulação que, a partir da época tardia, assumem a forma de calçadas, mais ou menos consolidadas, que se sobrepunham sob o piso de circulação actual.

Realçamos ainda a identificação de evidências associadas à reparação da via, traduzidas pela implantação de uma conduta de drenagem das águas pluviais, que pode ser correlacionada com a quarta fase da via.

Paralelamente, foi reconhecida a construção de estruturas relacionadas com a contenção das águas que se acumulariam na parte sul da via. Na parte melhor conservada da estrutura identificada pela UE.3601 foram detectadas duas aberturas no paramento do muro, que serviriam para drenar o excesso de água para o lado sul do muro. Esta solução construtiva permitiu melhorar as condições

de escoamento das águas, alterando o seu curso, passando os detritos a acumular-se a nascente do referido muro, facto documentado pela sequência estratigráfica atestada.

É claro o avanço para norte sofrido pela via, o qual que estará intimamente relacionado com a ampliação da área da oficina de vidro, realizada nos inícios do século V.

Por sua vez, há que referir a identificação de um grande espaço aberto, que seria delimitado a poente pela UE.3601 e a nascente pelo muro referenciado pela UE.1166 que definia o limite de um edifício com tanques / caixas.

Cabe ainda mencionar a existência de um potente embasamento (UEs.3628 e 3629) que poderia ter servido para assentar uma estrutura de tipo memorial, articulado com a monumentalização do espaço a sul da via.

Nesta sondagem foram ainda identificadas duas sepulturas e um nível de cremação que poderá corresponder a um *ustrinum*.

#### **4.16.2. Espólio da Sondagem 10**

A escavação da Sondagem S.10 proporcionou a recolha de abundante espólio. Destaca-se o conjunto de 2077 fragmentos de cerâmica, de fabricos distintos, correspondentes a diversos períodos cronológicos, desde as produções modernas até às cerâmicas de tradição indígena. De uma maneira geral, a cerâmica apresenta-se muito fragmentada e com os bordos boleados, denunciando a sua mobilização em contextos de abandono e de aterro.

Identificou-se um conjunto apreciável de cerâmicas modernas e contemporânea, destacando-se a comum de cozedura oxidante (36,6%), a faiança (3,7%), a vidrada (2,8%), a porcelana (1,9%) e, finalmente, a cerâmica de cozedura redutora (0,6%).

Associados aos contextos de destruição, utilização e construção das estruturas da área artesanal recolheram-se cerâmicas cinzentas tardias, de fabrico local (5,4%), assim como vidros (1,5%), que são, quase na sua totalidade, desperdícios de fabrico e raros fragmentos de peças de forma indeterminada e de provável cronologia tardia.

Paralelamente, nos aterros associados à construção do muro limite da oficina, identificam-se fragmentos de sigillata hispânica tardia (0,1%) e africana (0,2%) e uma moeda (Ach.1212- n.º. inv.2009.0324), de provável cronologia tardia.

Neste contexto cabe destacar os materiais presentes na UE.1994, correspondente ao enchimento da vala de fundação do muro da oficina, identificado pela UE1984, que permitem datá-lo posteriormente ao 1º quartel do século IV, tendo por base 1 fragmento de ânfora lusitana, de forma Almagro 50 e um outro pertencente a uma peça engobada que imita a forma Hayes 61B, ambos datáveis entre o 1º quartel do século IV e 480. A referida unidade forneceu também cerâmica de engobe branco, datável entre os séculos IV/V. Também os materiais procedentes da UE.1948, que define o enchimento da vala de fundação do muro identificado pela UE.1945, que remodela o muro poente da oficina, apontam para a mesma cronologia, designadamente algumas cerâmicas engobadas, entre as quais se destaca um fragmento de peça que imita a forma Hayes 61, datável entre o 1º quartel do século IV e 480.

Merece ainda referência o conjunto de 5 moedas em mau estado de conservação, (Ach.0478-n.º. inv.2009.0276, 0479- n.º. inv.2009.0319, 1170- n.º. inv.2009.0320, 1209- n.º. inv.2009.0321, 1210- n.º. inv.2009.032,), podendo apenas adiantar-se que, pelo contexto de proveniência, deverão possuir uma cronologia tardia.

Os aterros anteriores à implantação da área artesanal proporcionaram a recolha de uma grande quantidade de fragmentos de cerâmica de cronologia romana. Tratam-se sobretudo de pequenos fragmentos de fabrico comum, de ânforas e de sigillata, que se recolheram durante a decapagem das terras provenientes de algumas preparações e, sobretudo, dos aterros de assoreamento das valas laterais e da estrutura de drenagem da Via XVII.

Deste conjunto é mais representativo o grupo das cerâmicas comuns e das produções locais. Assim surge a cerâmica de engobe vermelho (9%), a cerâmica comum fina (8,2%), a cerâmica cinzenta fina (1,4%), a cerâmica com aguada (0,6%), a cerâmica comum fina pintada (0,4%) e a cerâmica bracarense (0,4%).

No grupo das cerâmicas importadas destaca-se a sigillata (6,1%), seguida das ânforas (4,8%), das paredes finas (0,4%) e das lucernas com apenas 0,1%.

Nos aterros de assoreamento da vala de drenagem da Via XVII (UE.2012) foi encontrada uma asa em bronze, com decoração relevada, de um jarro (Ach.1208, nº. inv.2009.0045), relativamente bem conservada. De igual modo, merece referência um objecto indeterminado do mesmo material (Ach.1222, nº. inv.2009.0177) e o Ach.1211 nº.inv.2009.0323, correspondente a uma moeda romana, relativamente bem conservada, recolhidos nos aterros de preparação (UE.3638) de um nível de circulação da via.

A identificação dos contextos funerários proporcionou a recolha de carvões e de esquirolas de ossos. A Sepultura CXIII apresentava-se destruída tendo revelado, apenas, um conjunto de pequenos pregos (Ach.1808), encontrados aquando da crivagem dos sedimentos. No nível de cremação, identificado com a UE.3662 apenas foi recolhido um prego de ferro (Ach.1219).

Foi ainda recolhido um vaso de cerâmica comum de grandes dimensões (UE.3637 e Ach.1213, nº.inv.2009.0384), que integrava a Sepultura CXIV, no interior do qual foram recolhidas quatro pequenas lucernas de canal aberto, atípicas (Ach.1214 – nº.inv.2009.0200, 1215 – nº.inv.2009.0198, 1216 – nº. inv.2009.0199 e 1217- nº.inv.2009.0201), que podem ser datadas entre finais do século III / inícios do IV.

#### **4.17. Sondagem 17** (Apêndice I, Figs. 143 a 172, Apêndice II, Figs. 4, 6, 8, Apêndice III, Figs. 36 e 37, Apêndice IV)

Esta Sondagem foi escavada na terceira fase dos trabalhos, correspondendo ao alargamento da área de escavação das Sondagens S.7, S.5 e S.3 para nascente, até ao limite do terreno destinado a construção.

A sondagem foi implantada após a demolição dos anexos de apoio às instalações da P.T. que constituíam o limite sudeste do quarteirão dos CTT. Aqueles anexos eram formados pelas paredes referenciadas pelas UEs.0582, 0583, 0584 e 0585, em alvenaria irregular de blocos graníticos de média e grande dimensão, ligados por argamassas de cimento tipo Portland, possuindo as



interiores um aparelho de alvenaria regular de tijolos modernos e blocos de cimento, consolidados por uma argamassa de cimento.

A Sondagem S.11, abrangendo uma área total de 158,40 m<sup>2</sup>, deu continuidade às sondagens S.3, S.7, S.8 e S.9, no sentido nascente. Tendo por referência o perfil nascente daquelas sondagens, a nova área de escavação correspondeu a um comprido rectângulo, com eixo maior no sentido N/S, com cerca de 24 m x 6,60 m. A abertura desta sondagem teve em vista compreender melhor a complexa estratigrafia desta área, bem como algumas das estruturas anteriormente detectadas nos limites dos referidos perfis.

Foram desmontadas as caixas de condução de cabos eléctricos (UEs.1124 e 1279), as caixas de condução de cabos de telecomunicações (UEs.2304 e 2306), a caixa condução de cabos de eléctricos (UEs.2303 e 2305), o tubo de águas (UE.2302). Simultaneamente, identificaram-se as subestruturas (UEs.2308, 2309, 2314, 2315 e 2316) pertencentes ao portão da entrada de serviço da P.T.

Após a remoção dos entulhos originados pelo processo de demolição, iniciou-se a decapagem mecânica dos sedimentos recentes. Começou-se pelo pavimento em calçada do parque de estacionamento da P.T. (UE.1114), a que se seguia a preparação de areão e a preparação de saibro (UEs.2300 e 2335), o aterro de nivelamento (UE.2301), bem como dois pisos térreos de circulação (UEs.2313 e 2317) que se sobrepunham ao antigo solo agrícola da zona (UEs.2311, 2323).

O fim do desaterro mecânico revelou uma área intensamente construída, mas também bastante alterada por saques e revolvimentos recentes, designadamente, pelo enchimento (UE.2453) de uma vala de saque (UE.2452) de duas canalizações identificadas nas sondagens contíguas. Aproveitando as valas de saque relativamente profundas foram elaborados os desenhos dos Cortes 1, 2, 3, 4 que forneceram uma leitura estratigráfica bastante elucidativa da zona, servindo de ponto de partida ao início da escavação manual da área.

De igual forma identificaram-se estruturas que se reportam à época moderna / contemporânea, presumivelmente associadas aos “quintais” e aos logradouros das casas que se situariam no lado poente da antiga Rua das Ágoas. Uma das

estruturas, associada à condução de águas, de cronologia moderna, pode claramente relacionar-se com reorganização / subdivisão daquele espaço através da construção do muro limite de propriedade das casas contíguas à já referida Rua das Ágoas.

De seguida, foi identificada uma outra conduta de águas formada por paredes (UEs.2449 e 2450) que integravam grandes elementos graníticos dispostos numa fiada horizontal, com terra a colmatar os interstícios da estrutura (UE.2459). A conduta repousava sobre a calçada da Via VII (UE.2441), não apresentando qualquer tipo de cobertura. Em associação com esta estrutura foi identificado o aterro de desactivação do leito da canalização (UE.2451).

Sob aquela estrutura identificou-se um muro (UE.2500), orientado NO/SE, que apresenta um aparelho em alvenaria irregular de grandes blocos graníticos, com algumas pedras facetadas e elementos reaproveitados. A sua profunda vala de fundação rasgou a sequência estratigráfica formada pelas pavimentações da via, sendo preenchida por um aterro com bastante cascalho (UE.2208).

Paralelamente identificou-se o muro referenciado pela UE.2421, orientado NE/SO, já detectado nas Sondagens S.3 e S.7. Trata-se de um estrutura possante, construída em alvenaria irregular de grandes blocos graníticos com algumas pedras facetadas, que tinha terra a colmatar os interstícios (UE.2422) entre as pedras. Apresentava-se já muito destruído, estando reduzido às duas últimas fiadas. Após o desmonte da estrutura foi escavado o enchimento da sua vala de fundação (UE.2423).

Após o registo e posterior desmonte das estruturas que se reportam a cronologias mais recentes percebeu-se a existência de vários aterros de enchimento das valas de saque (UEs.2374, 2379, 2392, 2400, 2401, 2411, 2413, 2479, 2491 e 2496) de alguns muros e alinhamentos de estruturas romanas.

Seguidamente, foram assinalados dois níveis de demolição (UEs.2429 e 2234), constituídos por uma grande quantidade de material de construção, carvões e partículas de argila, deixando perceber a presença da base de um forno, formada por material laterício (UEs.2430, 2432, 2214, 2231, 2232 e 2237).

Paralelamente, na área a sul do forno, foram distinguidos outros níveis de destruição (UEs.2215 e 2236) que continham também uma grande quantidade de material de construção romano e elementos de mó, bem como alguns aterros de nivelamento (UEs.2425 e 2426).

No limite nascente da sondagem foi identificado um nível de destruição da oficina de vidro (UE.3584), bastante extenso, associado ao muro referenciado como UE.3585, caracterizado pela predominância de material de construção, argila e argamassa amarelada. Sob este nível de destruição foi detectada uma série de muros, num total de seis, que pareciam formalizar diversos compartimentos, deixando perceber os limites de um grande edifício.

A relação de contemporaneidade entre estes muros foi estabelecida pelo facto de possuírem todos as mesmas características construtivas e pela articulação entre eles, pois os muros orientados O/E estavam interligados com um outro, implantado no sentido N/S.

Começamos por individualizar os enchimentos das valas de fundação dos referidos muros (UEs.2398, 2433, 2490 e 2211), aos quais atribuímos as respectivas interfaces de ruptura (UEs.2409, 2434, 2489 e 2212).

O muro correspondente à UE.2345 tem orientação N/S e apresentava uma extensão conservada de cerca de 13 m, possuindo uma altura aproximada de cerca de 0,80 m e uma largura de 0,54 m. Foi construído com blocos graníticos de talhe irregular, com um aparelho em *opus incertum* consolidado por uma argamassa amarelada de argila e areia (UE.2461).

Este muro assentava sobre uma possante sapata (UE.2245), constituída por blocos de grandes dimensões, de talhe predominantemente rectangular, muitos dos quais correspondiam a pedra reaproveitada, como soleiras e ombreiras.

Os limites norte e sul do referido muro foram reforçados por conjuntos de blocos (UEs.2239 e 2249), de grandes dimensões (1m x 0,40 m x 0,40 m), ao nível do alicerce, com a finalidade de reforçar as extremidades da estrutura.

O muro que correspondia ao limite sul do edifício (UE.2485) está orientado O/E, possuindo um comprimento conservado de cerca de 3 m por uma largura de 0,50 m. Apresentava blocos de talhe predominantemente irregular formando um

aparelho em *opus incertum*. Tal como o muro anterior os interstícios eram formados por pedras de pequena dimensão argamassadas por areia e argila de cor amarelada (UE.2486). Rematava nos limites oeste e este em grandes cunhais de granito orientados S/N (UEs.2238 e 3520). Também assentava directamente sobre uma sapata constituída por blocos de grandes dimensões, de talhe predominantemente rectangular (UE.2487). O muro estava reforçado ao nível do alicerce.

Relacionada com este grande edifício encontra-se a UE 2344, que corresponde ao seu limite norte. Trata-se de um muro orientado O/E, com cerca de 4 m de comprimento e uma largura e altura conservadas de 0,50 m. Apresenta um aparelho em *opus incertum*, consolidado por uma argamassa de areia e argila amarelada (UE.2435). Este muro também foi implantado sobre uma sapata que, tal como a anterior, foi reforçada, sendo composta por blocos de grandes dimensões, de talhe predominantemente rectangular (UE.2230), rematando a este no canto da estrutura (UE.2244), tal como o muro correspondente à UE.2345.

O muro identificado pela UE.2402, também ele orientado O/E e com um aparelho em *opus incertum*, cumpria funções diferentes do anterior, sendo um muro divisório de um compartimento. Possuía aproximadamente 3,50 m de extensão e cerca de 1 m de altura conservada, encostando a nascente ao muro UE.2345. Tal como os anteriores, os interstícios (UE.2403) eram preenchidos por pedras de pequenas dimensões e argamassadas com areia e argila amarelada. A sapata era composta por pedra miúda e material de construção (UE.2246) existindo zonas onde o muro assentava directamente sobre muros anteriores (UEs.3547, 3552 e 3553).

Muito idêntico ao anterior era o muro correspondente à UE.2427, bem como o referenciado pela UE.2482. Os dois muros apresentavam um aparelho em *opus incertum*, consolidado por uma argamassa de cor amarelada, constituída por areias e argila (UEs.2428 e 2483). Assentavam em sapatas formadas por pedras de pequena dimensão e material de construção de tipologia romana (UEs.2247 e 2248). Convém realçar que o muro UE.2482 encostava ao muro UE.2345, na sua

face este, devendo encostar no seu limite nascente ao muro correspondente à UE.3585.

Todos os muros apresentados são contemporâneos e estão interligados entre si, fazendo parte de um edifício artesanal dedicada ao fabrico de vidro, de cronologia baixo-imperial, pois encontra-se relacionado com o forno acima referido. O registo exaustivo dos muros, tanto em plano como em alçado, foi realizado através da restituição fotogramétrica, com recurso à aplicação informática PhotoModeler.

Uma vez que sob os muros da oficina era evidente a existência de uma outra construção com diversos tanques / caixas revestidos a *opus signinum*, procedeu-se ao seu desmonte, tendo em vista compreender a funcionalidade e o estado de conservação do edifício anterior.

Seguidamente foram escavados os enchimentos referentes aos níveis de destruição dos ditos tanques / caixas. Este processo iniciou-se com os enchimentos (UEs.2370, 2374 e 2392) das vaías de saque do muro UE.2363, cujos interfaces de ruptura estão representados pelas (UEs.2369 e 2373). Em seguida, foram identificados os níveis de demolição dos tanques / caixas 5 e 4 (UEs.2368, 2389, 2391 e 2416) que se caracterizavam pela predominância de material laterício e vestígios de *opus signinum*.

Associado a um outro conjunto de tanques / caixas surgiu um nível de incêndio (UE.2252). O enchimento das valas de saque relacionadas com os muros dos tanques / caixas 1 e 3, foram referenciados pelas UEs.2255 e 2258 e o aterro de nivelamento pela UE.2256. Sob estes níveis foi detectado um piso amarelado, muito compacto (UE.2295), muito semelhante às preparações identificadas nas bases dos outros tanques / caixas, podendo corresponder a uma estrutura posterior, ou a uma tentativa para construir uma estrutura do mesmo tipo. Sob aquele piso foi identificado um muro (UE.2292), com orientação N/S, só com uma face, constituído por duas fiadas de pedras muito irregulares, assentes na sapata (UE.3509), conservado numa extensão de cerca de 2,60 m. Associado a este muro encontrava-se um enchimento de nivelamento (UE.2299).

Em seguida foi individualizado o enchimento da vala de saque (UE.2298) dos muros (UEs.2277 e 3818) e o nível de destruição associado aos tanques / caixas 1, 2, 3 (UE.2296). Este último caracterizava-se pela predominância de material laterício e por restos de *opus signinum*. Sob estes enchimentos foi identificada a camada geológica (UE.3502) sobre a qual assentavam as preparações dos tanques / caixas preservados.

Associadas às estruturas mencionadas foi identificado, no lado nascente, um nível de incêndio (UE.2219), bem como várias camadas de destruição associadas aos tanques / caixas 6, 7, 8, 9,10 (UEs.2280, 2284, 2286, 2287, 3503, 3583 e 3588). Esses níveis eram compostos por grandes quantidades de material de construção de tipologia romana e por abundantes fragmentos de *opus signinum*.

Junto ao tanque / caixa 9 foram identificados dois pisos térreos (UEs.3527 e 3528), sob os quais foram detectados alguns aterros de nivelamento (UEs.3525, 3526 e 3529) assentes na camada geológica (UE.3533).

Foi ainda individualizada uma camada de demolição (UE.3600) associada ao muro limite do edifício dos tanques / caixas e uma outra (UE.3583) relacionada com o muro correspondente à UE.2240. Estes enchimentos caracterizavam-se pelo predomínio de material de construção, constituído por pedras de média e grande dimensão, algumas das quais aparelhadas.

Na parte norte foi referenciado o nível de destruição (UE.3591) que se articula com o muro registado como UE.3589, de configuração semi-circular, constituído apenas por uma fiada de pedras muito irregulares que assentava na UE.3722. Esta estrutura deve pertencer a uma fase posterior à desafecção do edifício dos tanques / caixas. Sob ela viria a ser encontrada uma soleira (UE.3722) e um muro (UE.3512) relacionados com o edifício dos tanques.

Associado ao muro correspondente à UE.3512 foi individualizado um nível de derrube (UE.3807) que se caracterizava pela presença de pedras de média e grande dimensão, algumas das quais facetadas.

No conjunto edificado foram individualizadas dez estruturas de tipo tanque / caixa que se encontram organizadas em função de um eixo central que demarca duas áreas simétricas.

O tanque / caixa 1 é formado pelos muros (UE.3508, 3552 e 3577), faltando o muro que limitava a construção a oeste. Os muros foram construídos com tijolos de tipo *lydion*, variando as suas dimensões entre os 0,40 m e 0,30 m de comprimento e os 0,24 m e 0,14 m de largura. Estes tijolos estavam consolidados por uma argamassa arenosa amarelada (UEs.3569 e 3743) e eram revestidos por uma camada de *opus signinum* (UE.3578). A base do tanque era composta por uma camada espessa e muito grosseira de pedras de pequena e média dimensão imbricadas (UE.3507), sobre a qual assentava um nível de preparação (UE.3506) de um solo de *opus signinum* (UE.3572). Este tanque / caixa, de planta rectangular, tinha 2,10 m de comprimento por 0,90 m de largura, possuindo uma reduzida altura conservada.

Os tanques / caixas 2 e 3 apresentam as mesmas características construtivas do anteriormente descrito. O tanque / caixa 2 é formado pelos muros (UEs.3510 e 3577), não se tendo conservado os vestígios dos muros que formavam os seus limites sul e oeste. A base desta estrutura (UE.3573) oferecia as mesmas características observadas no tanque / caixa 1. O tanque / caixa 3 é composto pelos muros (UEs.2277, 3510 e 3818), não tendo chegado até nós o seu limite sul. Nesta estrutura ainda se conservavam vestígios do *opus signinum* (UE.2278) que revestia as paredes e a base (UE.2279).

Neste conjunto de 3 tanques / caixas há que referir a orientação diferenciada dos mesmos, muito embora se encontrassem interligados. Assim, enquanto os tanques / caixas 1 e 2 estão orientados SO/NE, o tanque 3 possui uma orientação O/E.

O grupo formado pelos tanques / caixas 7, 8 e 10 exibia as mesmas características construtivas e dimensionais das estruturas já anteriormente referidas, sendo, todavia de sublinhar que as alturas conservadas eram maiores, chegando a alcançar os 0,50 m. O tanque / caixa 7 é formado por muros de tijolos (UEs.2290, 2294 e 3798), não existindo evidências do seu limite oeste. Os muros encontram-se revestidos por *opus signinum* (UE.2291), sendo a base formada pelo mesmo material (UE.3521).

Os tanques / caixas 8 e 10 eram compostos pelos muros referenciados pelas UEs.2289, 2290, 3796, 3749 e 3750, sendo as suas bases formadas pelas UEs.3794 e 3795 e o revestimento das paredes pelas UEs.3797 e 3798.

Os tanques / caixas 1, 2 e 3 e 7, 8 e 10 situam-se na parte sul do edifício. Cada conjunto destas estruturas configura a forma de um L. A separar os conjuntos dispostos a poente e nascente existe um estreito corredor de circulação.

As estruturas similares que foram encontradas na parte norte do edifício apresentavam uma técnica construtiva diferenciada, pois o material usado na construção dos muros não foi o tijolo, mas sim elementos em granito.

O tanque / caixa 4 é constituído pelos muros identificados pelas UEs.2266, 3548, 3574 e 3576, sendo a sua base formada por uma preparação de pedras de pequena e média dimensão, menos espessa que a detectada no conjunto sul (UE.2386). Sobre aquela preparação assenta um nível de argamassa, igualmente mais fino (UE.3744), sobre o qual se dispõe um nível de *opus signinum* (UE.2387), sendo as paredes revestidas do mesmo material (UE.2271). Esta estrutura está orientada O/E e mede cerca de 2,05 m de comprimento por 1 m de largura, apresentando alturas conservadas que não excedem os 0,40 m. O tanque / caixa 5 apresenta as mesmas características construtivas, diferindo na orientação SO/NE e nas dimensões, pois mede 2,10 m de comprimento por 0,90 m de largura. Esta estrutura era formada pelos muros identificados pelas UEs.2264, 2266, 2363 e 3575, sendo a base representada pela UE.2360 e o revestimento das paredes pela UE.2265.

Os tanques / caixas do lado nascente apresentam as mesmas características das duas estruturas anteriores, referenciadas no lado poente.

Assim, os tanques / caixas 6 e 9 são formados pelos muros correspondentes às UEs.2352, 2282, 2499, 3504, 3505, 3523, 3548 e 3587, estando as bases representadas pelas UEs.3532 e 4283 e o revestimento das paredes pelas UEs.2283, 2288 e 3586. Este conjunto de estruturas tem a particularidade de conservar uma altura de 0,80 m, facto que resulta da circunstância desta zona do edifício não ter sido tão afectada pela construção dos muros posteriores que se articulavam com a oficina de vidro.



A área norte também está organizada em torno de um espaço central aberto, em volta do qual existia um conjunto de dois tanques / caixas (4 e 5 a poente e 6 e 9 a nascente) que conforma um L.

Nesta sondagem foram ainda identificadas estruturas anteriores ao edifício dos tanques / caixas. Entre elas estão alguns muros (UEs.2269, 2384, 3536 e 3741) e as respectivas sapatas (UEs.3534, 3535, 3579 e 3809), que se encontram todas interligadas, formando um conjunto edificado cuja funcionalidade não conseguimos apurar, muito embora se possa relacionar com uma primeira fase do edifício.

O muro correspondente à UE.2269, orientado N/S, conserva as duas faces e mede aproximadamente 1,60 m de comprimento. Trava com outro muro (UE.3741) e deveria encostar ao muro que limita a via a sul (UE.2464). Sobre ele assentou numa fase posterior o muro identificado pela UE.3596.

O muro referenciado como UE.3741 corresponde a um muro orientado O/E, muito destruído, que apresenta apenas o alçado norte, assentando numa sapata (UE.3580). Estava articulado com o muro registado como UE.2269 e era paralelo a um outro muro (UE.2384), muito arruinado devido à construção do tanque / caixa 4. Do muro conservaram-se as duas faces, apenas reduzidas a duas fiadas de pedras e à sapata (UE.3579), constituída por pedras de pequena e média dimensão.

No limite sul da área de escavação foi identificado um outro muro (UE.3536) que já se encontrava sob a sapata referenciada pela UE.3539, o qual deveria corresponder ao limite sul do edifício dos tanques / caixas. Estava orientado O/E, tendo conservado apenas o alçado norte e uma parte da sapata (UE.3809).

Foi detectado ainda um outro muro (UE.3523) que, tal como os anteriores, foi muito sacrificado pela construção do tanque / caixa 6. Possui uma orientação O/E e assenta sobre uma sapata (UE.3524). Sobre ele foi construído um outro muro (UE.2499). Foram ainda individualizadas duas extensas sapatas (UEs.3534 e 3535), orientadas N/S, constituídas por pedras de pequena e média dimensão, atingindo uma extensão de cerca de 9 m de comprimento.

Na zona norte da sondagem foram identificados os enchimentos de preparação da Via XVII, que revelam uma perfeita continuidade com os observados na Área 1 e nas Sondagens S.8, S.9 e S.10.

No limite norte foi individualizado um murete delimitador da via (UE.2222), orientado O/E, constituído por blocos de granito de pequena e média dimensão. Sob essa estrutura foi caracterizado o enchimento de um *vallum* da via (UE.2223).

Seguidamente deparamo-nos com uma repavimentação da via, caracterizada por um aterro de saibro muito compactado (UE.2443), que assentou em dois enchimentos arenosos (UEs.2225 e 2227).

A outra fase da via está marcada por um aterro de regularização (UE.2226) que teve como fim estabelecer um novo nível de circulação representado pela UE.2224.

Relacionado com uma outra fase de utilização deste eixo viário foi detectado um nível de circulação (UE.2228), um aterro de regularização (UE.2229) e dois enchimentos que alternam entre níveis arenosos e limosos (UEs.2251 e 2260), correspondendo a aterros associados à drenagem das águas.

A primeira fase da Via XVII está associada aos níveis de regularização do eixo viário (UEs.2273, 2274 e 3560) e a dois enchimentos relacionados com um *vallum* (UEs.3517 e 3518), que se encontrava directamente sobre o nível geológico (UE.2275) na parte norte da via. Directamente relacionado com esta fase está o nível correspondente ao *rudus* da via (UE.3516), caracterizado pela predominância de pedras de pequena e média dimensão.

Ainda articulado com o eixo viário foi identificado um muro, situado a sul (UE.2464), orientado O/E, cujo enchimento da vala de fundação está representado pela UE.3555. Assentou sobre um encorpado alicerce (UE.3558), com cerca de 0,50m de altura, sendo constituído por pedras de pequena e média dimensão.

#### **4.17.1 Sumário interpretativo da Sondagem 11**

Nesta extensa área de intervenção foram individualizadas estruturas e enchimentos associados que demonstram que esta zona esteve sujeita a uma

intensa e longa ocupação, da qual resultou um conjunto diversificado de vestígios. Entre aqueles que podem ser datados da época romana podem referir-se uma oficina de vidro, um grande edifício com tanques / caixas e uma parte dos enchimentos e pavimentos correspondentes à Via XVII. Foram ainda detectadas estruturas relacionadas com o período moderno, designadamente, uma canalização correspondente a uma derivação de uma outra, identificada na Sondagem S.7, estando ambas articuladas com as estruturas pertencentes à Rua das Ágoas.

Em relação à Via XVII é de realçar a continuidade do seu traçado neste sector, tendo sido caracterizados diversos enchimentos e preparações do referido eixo viário. Tal como aconteceu nas zonas contíguas, foi possível definir diferentes níveis de circulação associados a diferentes momentos de utilização da via.

Destacamos ainda a confirmação da existência de um espaço artesanal situado a sul da Via XVII, já sugerido pelos resultados das Sondagens S.3 e S.7, o qual se faz representar por um conjunto de muros estruturados entre si, muito bem conservados e por vestígios de um forno de fundição de vidro. Este encontrava-se em bom estado de conservação, tendo a particularidade de possuir um orifício semicircular na parte inferior, muito provavelmente destinado ao controlo da entrada de ar e um outro pequeno orifício central, que podia servir de apoio à introdução do bico de um fole.

O espaço artesanal detectado corresponde a uma oficina de vidro, datada do século IV. Tudo indica que o edifício se manteve em laboração durante o século V, devendo ter sido abandonado nos inícios do século VI.

Sob a oficina de vidro foi identificado um outro edifício, constituído por um conjunto de tanques / caixas que se encontravam dispostos de forma simétrica. Aquelas estruturas inserem-se num espaço delimitadas por dois grandes muros estruturais, tanto a oeste como a este, tendo por limite norte um muro que se dispõe ao longo da parte sul da Via XVII, definindo um grande recinto situado a poente do edifício.

Estamos perante uma construção com uma estrutura interna organizada em função de um eixo central que dividia duas áreas distintas, com conjuntos de

tanques / caixas diferenciados. Tudo indica que estas estruturas se encontravam rebaixadas em relação ao piso de circulação que permitiria o acesso ao edifício, conforme é sugerido pela soleira (UE.3722), colocada a uma cota superior da base dos tanques /caixas.

O edifício descoberto apresenta um bom estado geral de preservação, apesar de existirem diferenças na conservação das distintas estruturas que o integram, melhor preservadas no lado nascente que no poente, pois este último foi mais sacrificado com a construção do espaço artesanal posterior.

O sistema de construção utilizado revelou-se bastante uniforme, sendo de destacar que todas as estruturas se encontravam revestidas a *opus signinum*, sendo a separação entre os tanques / caixas efectuada por tijeiras na parte sul e por pequenos muretes, adossados a muros estruturais, na parte norte do edifício.

No interior das estruturas não se identificaram quaisquer vestígios de pigmentos relacionados com tinturaria, nem foram detectadas subestruturas relacionadas com o abastecimento ou drenagem de água. Por esse motivo considera-se que o edifício poderá ter desempenhado uma função funerária. Os materiais recolhidos e a técnica construtiva observada sugerem que o edifício possui uma cronologia de construção alto-imperial, datando o seu abandono muito provavelmente do século III.

#### **4.17.2. Espólio da Sondagem 11**

Nesta sondagem exumou-se uma quantidade variada de espólio cerâmico, tendo sido identificadas produções que vão desde o período contemporâneo / moderno até à cerâmica de tradição indígena, o que comprova as diversas ocupações a que este espaço esteve sujeito ao longo dos tempos.

Para além do material cerâmico foram individualizados vidros, moedas, um anel, bem como elementos arquitectónicos em granito, o que corresponde a um total de 3426 elementos de espólio.

Em termos de material cerâmico este representa 86,9% da total do material encontrado, sendo a categoria mais representativa a cerâmica comum de cozedura oxidante (44,2%), com 1515 fragmentos. Segue-se em termos de

quantidade a cerâmica comum fina (11,2%), constituída por 386 fragmentos. O outro grupo mais representado corresponde à cerâmica comum de cozedura redutora (6,3%), com 216 exemplares. A cerâmica de engobe vermelho também se encontra em grandes quantidades, estando representada por 169 fragmentos (4,9% do espólio recolhido). A sigillata identificada corresponde aproximadamente a 4,3% do conjunto do espólio com 148 fragmentos.

Destacamos a presença de um copo de paredes finas inteiro (Ach.1172, nº inv.2009.0204) individualizado na UE.2340, presente no perfil norte da sondagem, associado à Sepultura CXV, datável da 2ª metade do século I.

Destaque-se igualmente o material exumado nas unidades estratigráficas que constituem os enchimentos das valas de fundação, de alguns muros associados à oficina, que formalizam a sua remodelação. Estão nesse caso as UEs.3433, 2221 e 2398 que forneceram, entre outras, cerâmicas engobadas de imitação da forma Hayes 59B (320 /480), Hayes 61 A (325-400), Hayes 61B (325/480) e Drag 29/37 tardia (2ª metade do século IV/V), bem como 1 fragmento de sigillata africana da forma Hayes 59B (320-420) e fragmentos de cerâmica com engobe branco, datável entre a 2ª metade do século IV/ V.

Foram ainda recolhidas quantidades significativas de material de construção (cerca de 844kg), sendo a categoria mais representada a *tegulae* com aproximadamente 352kg. Muito deste material encontrava-se associado a níveis de destruição, tanto relacionados com a oficina de vidro, como com o edifício anterior, como acontece, concretamente, com a UE.2215 que apresenta números globais de 107kg, sendo composta maioritariamente por tijolo (49kg) e *tegulae* (43kg), tendo apenas 15kg de ímbrices. Estas porções de material permitiram corroborar a ideia de que estávamos perante um nível de destruição associado à oficina de vidro.

Outra categoria de material com quantidades significativas de espólio identificado nesta sondagem é o grupo dos vidros (8,8% do total), formado por 302 fragmentos. Neste grupo destacamos uma conta em pasta de vidro (Ach.1025), identificada na UE.2249 e uma ficha de jogo, também em pasta de vidro (Ach.481) individualizada na UE.2338.

Foram também exumados 13 numismas, 9 dos quais inteiros e 4 fragmentados, sobre os quais pouca informação possuímos, pois encontram-se ainda em fase de estudo.

No desmonte dos muros da oficina foram detectados diversos elementos arquitectónicos reaproveitados, como soleiras (E.A.97 e 104), elementos de ombreiras, elementos de entablamento, designadamente um fragmento de friso (EA.102). Associadas a níveis de destruição, como a UE.3583, foram ainda referenciadas mós e fragmentos das mesmas (Ach.1022, 1024 e 1169).

As unidades estratigráficas mais expressivas em termos de espólio fornecido são as UEs.2311 (522 fragmentos) e 2323 (289 fragmentos), que totalizam uma percentagem de 23,6% do conjunto do material exumado. Este facto prende-se com o tipo de unidades estratigráficas em presença, uma vez que correspondem ao antigo solo agrícola existente no local, no qual foram individualizadas várias categorias de material, desde a cerâmica contemporânea à cerâmica de tradição indígena, conforme surge testemunhado na UE.2311, na qual foi identificada porcelana, faiança contemporânea e moderna, cerâmica vidrada, cerâmica romana variada bem como cerâmica de tradição indígena.

#### **4.18. Sondagem 12** (Apêndice I, Figs. 173 a 208, Apêndice II, Figs. 1, 2, 5, 7, Apêndice III, Figs. 38 a 44, Apêndice IV)

Esta sondagem foi aberta na terceira fase dos trabalhos, tendo em vista completar a escavação das áreas do interior do quarteirão dos CTT.

A Sondagem S.12 foi implantada num anexo do edifício da P.T., a sul da Sondagem S.16 e a sudoeste da Sondagem S.13, tendo abrangido uma área total com aproximadamente 234 m<sup>2</sup> (11,40 m x 11,30 m).

Os trabalhos arqueológicos nesta sondagem dividiram-se em duas fases. Na primeira, as escavações realizaram-se anteriormente à demolição do edifício. A segunda fase decorreu após a demolição da estrutura, o que permitiu escavar as banquetas que sustentavam as paredes do edifício.

A escavação iniciou-se com a remoção mecânica do pavimento do supramencionado edifício (UE.2503), bem como das preparações associadas ao mesmo e aterros de obra (UEs.2501, 2502, 2504 e 2506). Nesta fase foram ainda

desmontadas caixas de águas pluviais (UEs.2638 e 2639) e diversas canalizações em manilhas de grés (UEs.2517, 2518, 2635, 2641 e 2642). Seguidamente, foram removidos aterros contemporâneos / modernos (UEs.2507, 2512, 2515, 4152, 4153 e 4154). O desaterro mecânico terminou à cota média de 182.30 m, após o reconhecimento de um extenso nivelamento (UE.2509).

Em seguida foi detectado um extenso nível de destruição (UEs.2529, 2531, 2532, 2533 e 2538), associado a vários muros (UEs.2520, 2521 e 2544), bem como o enchimento de uma vala de saque (UE.2541), relacionada com os muros identificados pelas UEs.2520 e 2552.

O muro correspondente à UE.2520 encontrava-se orientado N/S, sendo constituído por fiadas de pedras horizontais, com os interstícios preenchidos por pedras de pequena dimensão (UE.2526). Perpendicular a este muro estava a estrutura definida pela UE.2521, com orientação O/E e um aparelho irregular, que deveria assentar no seu limite oeste directamente sobre o maciço rochoso. O limite este do muro encontrava-se reforçado por um pequeno contraforte (UE.2562), constituído por uma grande laje de granito, com um talhe predominantemente rectangular. Estes dois muros relacionavam-se com um outro (UE.2552), do qual apenas se conservou a respectiva sapata (UE.2565). Os referidos muros parecem ter funcionado como um alargamento de um grande recinto funerário que deverá ter existido nesta zona. Junto ao alinhamento da sapata (UE.2565) ainda se conservaram vestígios do enchimento da fundação do respectivo muro (UEs.2555 e 2582). Posteriormente terá sido adossado um outro muro (UE.2544), orientado N/S, constituído por fiadas de pedras dispostas na horizontal, incorporando pedra reaproveitada, designadamente elementos de fuste. Esta estrutura funcionou como um prolongamento para norte do muro correspondente à UE.2520, inutilizando o piso referenciado pelas UEs.2553 e 2554.

Paralelamente, foram identificados vestígios de alguns pisos (UEs.2535, 2536 e 2537), de uma calçada (UE.2534) e da respectiva preparação (UE.2540). Estas estruturas podem estar associados à utilização do recinto funerário já referido.

Seguidamente, no interior do recinto formado pelos muros correspondentes às UEs.2520 e 2521 foi individualizado um enchimento (UE.2557) que selou as Sepulturas XXXIV e XXXV, localizadas no referido espaço, implantadas sobre o enchimento de nivelamento (UE.2558).

Destacamos a Sepultura XXXIV, que corresponde a uma cova simples com secção em U alongado, onde distinguimos níveis constituídos maioritariamente por carvões e restos de material osteológico (UEs.2524 e 2570), um pequeno pote de cerâmica (UE.2575 e Ach.512), não tendo sido detectada nenhuma urna.

Ainda dentro do mencionado recinto foi individualizado um segundo nível de enterramentos, que se encontravam selados por um espesso nivelamento (UE.2576) e implantados num outro aterro (UE.2566) que recobria a camada de alteração granítica (UE.2581).

Individualizámos a Sepultura XLII que era constituída por um nível de carvões e material osteológico (UE.2564) e por uma camada que alternava entre veios arenosos e limosos, não tendo sido detectada qualquer urna ou espólio votivo.

Seguidamente, a área de escavação foi prolongada para sul, onde se identificou um extenso nível de destruição (UE.2593), sob o qual foi detectado um espesso enchimento de uma vala de saque (UE.2604) de um muro (UE.2600), do qual não foram encontrados quaisquer vestígios. O seu alinhamento é apenas perceptível pela sapata (UEs.2607 e 4157) e pelos restos do enchimento da sua vala de fundação (UE.2599).

O conjunto formado pelas sapatas (UEs.2565, 2607, 4157) evidencia a existência de um recinto, de planta quadrangular, tendo cada uma delas cerca de 6,60 m de comprimento por 1 m de largura, apresentando uma espessura de 0,50 m. A área interior da referida estrutura possuía cerca de 25 m<sup>2</sup>.

Dentro do referido recinto foram individualizadas diversas sepulturas, todas associadas ao ritual de cremação, abertas em valas de perfil em U, havendo casos em que se verificava a existência de urna e de espólio votivo. No entanto, existiam também enterramentos que continham apenas manchas de carvões, cinzas e material osteológico.



Na Sepultura XXXVI foram individualizados dois níveis de carvões misturados com cinzas e material osteológico (UEs.2561 e 2577), depositados sobre uma urna em cerâmica (UE.2568 e ach.513), bem conservada, que possuía também um testo do mesmo material.

Seguidamente foi identificada a Sepultura LI que, apesar de muito perturbada na parte superior, revelou uma grande quantidade de material. Era composta por um nível de carvões, cinzas e por uma elevada quantidade de material osteológico (UE.2612) e por uma camada com manchas de argila rubificada (UE.2626). Destacamos o pormenor desta sepultura possuir um leito de preparação para colocar a urna, constituído por elementos de granito de média dimensão (UE.2628). Devemos ainda realçar que este enterramento forneceu um grande número de achados metálicos, possuindo a urna grandes dimensões (UE.2627, Ach.735). Esta corresponde a um grande pote cerâmico, com testo, que se encontrava deslocado. Foram ainda identificados alguns elementos pétreos perturbados que sugerem ter pertencido a uma caixa de cobertura da sepultura.

Destacamos ainda a Sepultura LII que continha um pote votivo (UE.2623, Ach.729), colocado sobre um nível de cinzas, carvões e bastantes fragmentos de material osteológico (UE.2631). Por sua vez, este nível já recobria o enchimento da vala de implantação da urna (UE.2634). A urna (UE.2622 e Ach.728) era formada por um pote cerâmico com uma tampa (UE.2617) constituída por um fragmento de *tegulae*.

Foram igualmente identificadas sepulturas posteriores ao recinto funerário, pois encontravam-se implantadas sobre o enchimento da vala de saque (UE.2541) do muro (UEs.2552 e 2600). Trata-se de duas sepulturas em caixa, de secção rectangular, construídas em material laterício, razoavelmente bem conservadas, orientadas SO/NE, associadas ao ritual de cremação e de inumação.

A Sepultura CLI encontrava-se perturbada na parte superior, mas preservava as paredes e o leito (UEs.2678, 2693, 2692, 2694 e 4164). O conjunto era constituído por tijolos *bipedalis* (0,60 m x 0,60 m), que formavam uma caixa com 0,60 m de comprimento e 0,50 m de largura, com uma altura conservada de 0,24m. No interior da sepultura distinguimos um nível de destruição, com

fragmentos dos elementos das paredes (UE.2681) e um enchimento de coloração escura, constituído essencialmente por carvões, cinzas e material osteológico (UE.2699). Esta sepultura tinha a particularidade de conservar uma grande quantidade de espólio votivo no seu interior, sendo de destacar três potes de pequenas dimensões (Ach.1373, 1384, 1386), um unguentário em vidro datado do século II (Ach.1374) e diversos achados metálicos.

Destacamos também a Sepultura CLII que, tal como a anterior, também se encontrava perturbada no seu limite superior, não tendo sido possível compreender se possuía cobertura, pois apenas se conservaram as paredes (UEs.2682, 2695, 2696 e 2697) e o leito (UE.4168). A caixa da Sepultura CLII media aproximadamente 1,10 m de comprimento, 0,60 m de largura, tendo uma altura conservada de 0,40 m. O leito e as paredes eram formados por tijolos rectangulares (tipo *lydion*), sendo o leito constituído por conjuntos de quatro tijolos alinhados. No seu interior foram individualizados dois enchimentos que eram compostos maioritariamente por carvões, cinzas, material osteológico e vestígios de madeira (UEs.4160 e 4165). Identificámos também uma grande quantidade de achados metálicos no seu interior.

Devido às suas características, consideramos que a Sepultura CLII pode relacionar-se com o ritual de inumação, apesar de muito perturbada, pois os enchimentos detectados no seu interior correspondem à sua destruição.

Nesta área, foram ainda individualizadas várias sepulturas que consideramos anteriores ao mencionado recinto, uma vez que se encontravam perturbadas pelo negativo da vala de fundação das sapatas que definem aquele espaço (UE.2556).

A Sepultura CLXIII foi implantada no enchimento UE.2660, cuja interface de ruptura estava representado pela UE.4181, sendo o seu enchimento constituído por carvões, cinzas e fragmentos de material osteológico (UE.4182). Foi neste nível que foi implantado um pote cerâmico (UE.4187), no qual identificámos um enchimento (UE.4188) que se caracterizava pela predominância de material osteológico e carvões.

A Sepultura CLXVI era constituída por um nível de cinzas, carvões e restos de material osteológico (UE.4190) que recobria a urna (UE.4191 e Ach.1480).

A Sepultura CLXXIII, apesar de muito destruída na parte superior, ainda conservava uma urna fragmentada, colocada sobre um nível de carvões, cinzas e restos osteológicos (UE.4234). Esta sepultura foi implantada numa cova de secção em U sobre o nível de alteração granítica (UE.2659).

Na zona exterior ao recinto funerário também foram identificadas dezassete sepulturas. Algumas apresentam-se bem conservadas, possuindo urna e espólio votivo, outras encontravam-se apenas definidas por manchas de carvões, cinzas e vestígios de material osteológico.

A Sepultura CXLI, individualizada pela concentração de carvões, cinzas e de manchas de argila rubificada (UEs.2664 e 4247), corresponde a uma sepultura de cremação, tendo a urna sido implantada numa cova simples, com a secção em U. A urna funerária (UE.4254, Ach.1720) encontrava-se selada por uma tampa formada por uma laje de granito de talhe irregular (UE.4255).

A Sepultura CXLIX oferece a particularidade de englobar um *ustrinum* e uma sepultura com urna. Os indícios do *ustrinum* foram individualizados por dois extensos níveis de carvões, cinzas e vestígios de material osteológico (UEs.2672 e 4238) e por um nível de argila rubificada (UE.2674). Sob estes níveis encontrava-se uma sepultura de cremação, implantada numa cova simples, de perfil em U alongado que continha uma urna (UE.4241 e Ach.1662) e o enchimento da sua implantação (UE.4242).

A Sepultura CLXXV era composta por um nível de carvões e fragmentos de material osteológico (UE.4244), deposto em cova simples, de secção em U alongado, com uma urna (UE.4245, Ach1700), recoberta por uma pequena pedra em granito de talhe irregular (UE.4246).

A Sepultura CXLII encontrava-se perturbada na parte superior. Era formada por um nível arenoso que apresentava pontos muito dispersos de carvão (UE.2666) e por um enchimento caracterizado pela alternância entre veios arenosos e limosos (UE.4169), sobre o qual foram implantados três potes cerâmicos (UEs.2685, 2686 e 2687). Esta sepultura revelou uma reduzida quantidade de carvões e de material osteológico nos enchimentos, sendo a

tipologia dos contentores cerâmicos diferente daquela que caracteriza as sepulturas já referidas.

Uma parte das sepulturas foi implantada num amplo enchimento de nivelamento (UE.2660) contemporâneo de mais dois aterros (UEs.4222 e 4228), devendo este conjunto corresponder a um dos níveis de uso da necrópole.

O outro nível da necrópole está representado pelas sepulturas que foram implantadas no extenso enchimento de nivelamento correspondente à UE.4173.

Nesta área de intervenção foram também detectados níveis associados à Via XXII, designadamente o enchimento do *valum* norte (UE.2609), um nível de preparação da referida via (UE.4196) e um muro de contenção da mesma (UE.4195).

O muro (UE.4195) era constituído apenas por uma fileira de pedras, de talhe irregular, só com uma face, tendo sido descoberto numa extensão de 1.60m.

A presença de níveis associados à Via XVII permite-nos constatar que o recinto funerário era contíguo à via, situando-se a norte da mesma.

Após a remoção do enchimento de nivelamento, representado pela UE.2660, foram identificados diversos enchimentos de valas abertas no saibro (UEs.4156, 4177, 4180, 4193 e 4198), às quais foram atribuídos diferentes interfaces de ruptura (UEs.4155, 4176, 4179, 4192 e 4197).

Posteriormente, foi individualizada uma série de novos enchimentos de valas abertas no nível de alteração granítica (UEs.4211, 4237, 4257 e 4262), tendo-se distinguido variadas interfaces de ruptura (UEs.4210, 4236, 4261 e 4258).

A grande maioria destas valas rasgadas no saibro (UE.2659) apresenta uma secção rectangular, sendo semelhantes às já identificadas nas outras zonas de escavação, designadamente na Área 1 e nas Sondagens S.10, S.13 e S.15A. Pensamos que as mesmas podem estar associadas a estruturas percíveis, uma vez que não identificamos qualquer indício que as possa relacionar com outro tipo de materiais.

Paralelamente, foram identificados dois extensos enchimentos de fossas detríticas (UEs.4203 e 4201), abertas directamente no nível de alteração granítica

que surge a uma cota média de 181,10m. Num dos enchimentos foi encontrado um fragmento de uma estela.

#### **4.18.1. Sumário interpretativo da Sondagem 12**

Nesta área de intervenção foram individualizadas 30 sepulturas, 29 das quais associadas ao ritual de cremação. Na sua maioria foram implantadas em cova simples, de perfil em U, tendo apenas sido detectada uma sepultura em caixa de tijoleira. O ritual de inumação está representado numa única sepultura em caixa, de secção rectangular, feita com material laterício,

O espólio funerário encontrado nas sepulturas era bastante modesto, com excepção da Sepultura CLI, onde foram identificados três pequenos potes de cerâmica, 1 unguentário e fragmentos de um outro, bem como diversos achados metálicos.

Destaque-se ainda o conjunto de muros e sapatas identificadas que se relacionam com diferentes fases da necrópole, facto que pode testemunhar as sucessivas ocupações deste espaço.

As características de algumas das estruturas apontam para a existência nesta área de um recinto funerário, que foi sendo acrescentado com outros espaços, de dimensões mais pequenas. O recinto funerário apresentava uma planta quadrangular, medindo cada sapata aproximadamente 17 pés de comprimento, o que permite estimar a sua superfície interior em cerca de 297 pés quadrados, dentro do qual foram depositadas as sepulturas.

Na parte norte do recinto foram acrescentados mais dois espaços, um dos quais possuía uma superfície mais reduzida, pois tinha uma largura de 7,5 pés. Sobre o outro não dispomos de dados suficientes para calcular as suas dimensões, uma vez que dele apenas se conservou um muro.

Merece ainda destaque a acentuada proximidade do recinto relativamente à Via XVII, representada nesta sondagem pelo enchimento de um *vallum*, bem como por um muro de contenção dos enchimentos.

Finalmente, merece referência a existência de diversas valas rasgadas no nível de alteração granítica, cuja funcionalidade exacta se desconhece, mas cuja cronologia se oferece como bastante antiga, tendo em conta, tanto os materiais detectados nos seus enchimentos, como as datações dos níveis que as recobrem.

#### **4.18.2. Espólio da Sondagem 12**

Os níveis escavados nesta sondagem forneceram uma grande quantidade de espólio balizado entre a época contemporânea / moderna e o período romano, tendo sido distinguidos fragmentos de cerâmica, vidros, moedas e objectos metálicos, que totalizam 5561 peças.

No conjunto global do espólio o tipo com maior representatividade é naturalmente a cerâmica (95%). Dentro deste grupo a mais significativa em termos de quantidade é a cerâmica comum de cozedura oxidante (37%), com 2078 fragmentos. Em termos numéricos segue-se a cerâmica comum fina (17%), a sigillata (10%), a cerâmica de engobe vermelho (9%) e a cerâmica comum de cozedura redutora (6%).

Foi ainda individualizado abundante material vegetal carbonizado e fragmentos de ossos, recolhidos nos enchimentos das valas de deposição das urnas, quer durante o período da escavação, quer no processo de crivagem dos sedimentos.

Foram exumadas doze urnas de cerâmica, algumas das quais com testes do mesmo material, sendo a maioria de fabrico comum. Encontravam-se em bom estado de conservação, existindo, contudo, alguns exemplares fragmentados e incompletos. O Ach.0513 corresponde a uma urna com tampa em cerâmica comum (nº inv.2009.0390, UE.2568), encontrada na Sepultura XXXVI. Associada à Sepultura LII foi exumada uma urna incompleta igualmente em cerâmica comum (Ach.0728, nº inv.2009.0389, UE.2622). A UE.2627 corresponde a uma urna em cerâmica comum, cuja tampa se encontrava no interior do pote (Ach.735, nº inv.2009.0365) estando associada à Sepultura LI. O achado nº1485 foi atribuído a uma urna incompleta em cerâmica comum (nº inv.2009.0407, UE.4187) pertencente à Sepultura CLXIII. Relacionada com a Sepultura CLXXV foi

encontrada uma urna completa (Ach.1700, nº inv.2009.0426, UE4245), enquanto que na Sepultura CXLI foi individualizada uma outra incompleta, ambas de cerâmica comum (Ach.1720, nº inv.2009.0425, UE4254). Em associação com as urnas, ou isoladamente foram recolhidos sete potes de pequenas dimensões, que correspondem a peças votivas, feitas em cerâmica bracarense, cerâmica cinzenta fina, cerâmica comum fina e cerâmica de engobe vermelho (Achs.0512, 0729, 1373, 1384, 1386, 1457 e 1498).

Associado à Sepultura XXXIV foi encontrado um potinho votivo em cerâmica bracarense (Ach.0512, nº inv.2009.0184), identificado na UE.2574, datável do século I. Junto à Sepultura LII encontrou-se um pote votivo de pequenas dimensões, em cerâmica comum fina (Ach.0729, nº inv.2009.0381), individualizado na UE.2625.

A Sepultura CLI forneceu uma grande quantidade de espólio votivo. Destacamos um potinho em cerâmica cinzenta fina polida (UE2681), datável do século II (Ach.1373, nº inv.2009.0350), dois potinhos incompletos em engobe vermelho (Achs.1384 e 1386), um unguentário inteiro em vidro, datável do século II (Ach.1374) e fragmentos de um outro, datável entre finais do século I / inícios do III e um vasto conjunto de pregos, fragmentos dos mesmos e cabeças.

Convém ainda salientar um unguentário inteiro em cerâmica (Ach.0845, nº inv.2009.0202), identificado num enchimento de nivelamento (UE.2630), que deve ser originário do revolvimento de um enterramento.

Foi também encontrado um unguentário em vidro (Ach.1716, nº inv.2009.0437), procedente do enchimento de preparação da Via XVII, devendo pertencer a uma sepultura revolvida.

Distinguimos, ainda, uma lucerna fragmentada, individualizada na UE.2670, relacionada com a Sepultura CXLIV (Ach.1412).

Destacamos igualmente a singularidade do conjunto de três jarros, em cerâmica comum de cozedura oxidante (Achs.1398, 1399, 1400, nº inv.2009.0353), associadas à Sepultura CXLII (UE2666), datáveis do século II. Esta sepultura é contemporânea da desafecção do recinto funerário.

Associados aos enterramentos foram encontrados vários fragmentos de pregos, pregos inteiros, cabeças de prego e elementos de ferro indeterminado.

Realçamos ainda a descoberta de um pendente em cobre (Ach.0524, nº inv.2009.0061), encontrado na UE.2592, um nivelamento que deverá selar o nível de abandono da necrópole.

Dentro dos materiais individualizados destaca-se a presença de abundante material de construção representada por cerca de 124kg de material laterício, sendo 75kg de tijolo, 33 kg de *tegulae* e 8kg de ímbrices.

Em relação ao material epigráfico detectamos um fragmento de uma estela funerária (Ach.1489 e E.E.8), individualizada no enchimento de uma fossa detritica (UE.4201). Trata-se de um fragmento de uma estela constituída pelo soco e por uma pequena parte do campo epigráfico, correspondente às duas últimas linhas da epígrafe, onde se pode ler OSCA / H(ic) S(itus) E(st).

#### **4.19. Sondagem 13** (Apêndice I, Figs. 209 a 259, Apêndice II, Figs. 1, 2, 3, 5, 8, Apêndice III, Figs. 45 a 58, Apêndice IV)

A escavação da Sondagem S.13 foi realizada na terceira fase da intervenção arqueológica, após a libertação do edifício ocupado pelo antigo Espaço Alternativo da PT, com a fachada voltada para a Rua Gonçalo Sampaio.

Esta sondagem abrangeu uma área com cerca de 277 m<sup>2</sup>, correspondendo a um rectângulo com 27,70 m x 10 m, com o eixo maior orientado no sentido N/S.

De forma a possibilitar a intervenção arqueológica, foram demolidos os compartimentos interiores, procedendo-se à implantação da sondagem mediante os limites do edifício preexistente.

Foram demolidas as paredes referenciadas pelas UEs.2016, 2018, 2020, 2023 e 2024, que apresentavam um aparelho em alvenaria de tijolo recente e blocos de cimento tipo Portland, cujas juntas eram preenchidas com argamassa de cimento. Após a remoção do pavimento de betonilha e da demolição da compartimentação interior, procederam-se aos primeiros trabalhos de desaterro mecânico, até à cota média de 182,00 m.



A remoção dos entulhos originados pelo processo de demolição proporcionou a decapagem mecânica de nivelamentos de cronologia mais recente, bem como de todos os aterros de obra associados às edificações preexistentes (UEs.2147, 2148, 2158, 2162, 2163, 2165, 2195, 2757, 2702 e 3967). De igual modo, foram removidas todas as estruturas e canalizações, bem como as drenagens recentes (UEs.2196, 2197, 2198, 2715, 3957, 3968, 3989 e 3991).

Aproveitando a relativa profundidade das valas de implantação dos pilares do edifício, procedeu-se à abertura de uma pequena vala de sondagem para avaliação da potencialidade arqueológica desta área do quarteirão, obtendo-se assim o registo dos cortes 1, 2, 3 e 4, que forneceram uma leitura estratigráfica bastante elucidativa, que serviu de ponto de partida ao início da escavação manual da área.

Uma vez feita a limpeza do terreno observou-se um extenso aterro de nivelamento (UEs.2707 e 2708), sobre o qual foram identificados os primeiros níveis de cremação.

Após a decapagem dos aterros de nivelamento relacionados com a utilização daquele espaço em época moderna (UEs. 2702, 2703, 2704, 2712 e 2722), e devido à relativa complexidade da sucessão estratigráfica, procedeu-se à subdivisão da área de escavação em sondagens mais pequenas, numeradas desde a letra A até à J. Deste modo, ficou assegurado o registo de um corte estratigráfico longitudinal, através da escavação alternada dos quadrados.

Na Sondagem S.13A procedeu-se ao desaterro mecânico das primeiras camadas, até à cota de 182,30 m, devido à identificação de uma sapata (UE.2755), e de diversos aterros de provável cronologia moderna (UEs.2156 e 2154 e 2756), associáveis a alguma estrutura anexa ao antigo Convento dos Remédios.

Com o início da limpeza dos aterros foi possível confirmar a existência de um muro (UE.2824), orientado NE/SO. Trata-se de uma estrutura de alvenaria de blocos graníticos irregulares de médias e grandes dimensões, com alguns elementos arquitectónicos reaproveitados, dispostos em fiadas relativamente horizontalizadas. Apresenta-se conservado em três fiadas, à cota média de

182,40m, sendo que o aparelho de alvenaria colmatado com terra. Possuía uma sapata saliente composta quase exclusivamente de calhaus graníticos de grandes dimensões e alguns elementos reaproveitados (UE.3310). No alçado oeste, a sapata ganha uma maior espessura, parecendo vencer um pequeno desnível na topografia original do terreno. A estrutura parece ter sido construída para a sustentação de terras, de maneira a criar uma plataforma mais elevada no lado oeste, podendo ter funcionado, simultaneamente, como muro divisório do espaço da necrópole, que marcaria a existência de espaços distintos. De facto, foi no lado nascente do muro que se identificaram sepulturas estruturalmente mais elaboradas e dois túmulos cuidadosamente selados.

Nas Sondagens 13A e 13B foi ainda identificado um recinto funerário, definido por três paredes de alvenaria (UEs.2782, 2784 e 2855), de forma aproximadamente rectangular. As paredes conservavam apenas duas fiadas de blocos de graníticos de médias dimensões, apresentando a intervalos regulares pedras colocadas em perpianho, sustentadas por sapatas constituídas de calhaus relativamente proeminentes em relação ao alinhamento dos alçados. As sapatas encontram-se reforçadas nos cunhais por dois blocos graníticos (UE.2185 e 3077), de forma cúbica, apresentando um talhe cuidado, podendo corresponder a elementos reaproveitados. Utilizavam uma argamassa de argila e areia fina de coloração amarelada (UEs.2783, 2785 e 2856).

Aparentemente a construção deste recinto funerário, datado do século IV, está intimamente relacionado com as Sepulturas XLIX e LXIII dispostas no seu interior, podendo prender-se com a necessidade de fechar e monumentalizar um espaço sepulcral.

No interior do compartimento identificaram-se vestígios um piso térreo (UE 2340), ainda com algumas manchas de argila, à cota média de 181,80 m. Trata-se, possivelmente, do nível de circulação interior, ao qual poderá associar-se uma pequena caixa de tijoleiras, identificada como Sepultura XLV, formada por quatro paredes de tijolo de tipologia romana (0,43 m x 0,40 m), assentes sobre um fundo de tijoleira fragmentada. Muito embora seja de supor que fosse originalmente coberta, apresentava-se bastante destruída por um aterro de

demolição (UE.2846) que preenchia o interior, onde não foi detectado qualquer tipo de mobiliário funerário.

A Sepultura LXIII, com uma área de implantação de 2,8 m x 1,4 m, corresponde a uma caixa de planta rectangular, com eixo maior orientado N/S e 2,08 m x 0,54 m x 0,54 m de vão interior. Apresentava-se construída em alvenaria de tijolos, de 0,31 m x 0,43 m x 0,04 m, montados em fiadas horizontais de forma irregular de testa e de peito. A caixa rematava superiormente em moldura de tijolos, sendo sobreposta por uma fiada final de tijolos e murete irregularmente alinhado, para contrapeso, recuada do alinhamento da face interna da caixa. A cobertura em tijolos de 0,60 m x 0,60 m x 0,06 m, assentava sobre a platibanda interior. O fundo da caixa era formado por duas fiadas de tijolos de 0,43 m x 0,31 m x 0,04 m, dispostos transversalmente, apresentando-se soltos, recobrimo uma segunda caixa formada por tijolos de 0,45 m x 0,15 m x 0,45 m, dispostos em cutelo longitudinal, definindo um vão interior com 2 m x 0,32 m x 0,15 m. Estes assentavam directamente na arena de alteração granítica que foi aplanada para servir de fundo. Esta caixa interior apresenta uma cobertura horizontal, igualmente feita de tijolos, com 0,43 m x 0,31 m x 0,04 m, dispostos longitudinalmente.

O interior da caixa superior apresentava-se praticamente vazio, registando-se apenas a presença de um sedimento areno-limoso, pouco espesso, com cerca de 0,05 m, depositado sobre o leito de tijolos. O interior da caixa inferior estava preenchido com sedimentos areno-limosos que incorporavam alguns elementos grosseiros. Recolheram-se dois pregos na metade escavada da sepultura.

A dimensão, configuração e ausência de espólio sugerem poder tratar-se de uma sepultura de inumação datável do século IV.

A Sepultura XLIX, com uma área de implantação com cerca de 3,00 m x 1,80 m, corresponde a uma caixa, de planta trapezoidal, com eixo maior orientado N/NO-S/SE, com vão interior de 2,08 m x 0,60 m (lado sul) e 0,67 m (lado norte) x 0,93 m. Foi construída em alvenaria de tijolos, com 0,45 m x 0,32 m x 0,04 m e 0,45 m x 0,22 m x 0,05 m, dispostos aleatoriamente de testa e de peito em fiadas horizontais regulares. Superiormente a caixa era limitada em todo o seu perímetro por uma fiada de blocos graníticos afeiçoados, formando uma parede recuada,

que desenhava um ressalto na caixa sobre o qual assentaria a cobertura, provavelmente formada por telhado de duas águas, feito de *tegulae* e ímbrices decorados, encontrados no interior da caixa. As paredes assentam sobre um leito horizontal composto por grandes lajes graníticas esquadradas, cuja fundação não foi ainda escavada. O interior da caixa encontrava-se preenchido por aterros de demolição não tendo sido recolhido qualquer espólio. Admite-se que esta sepultura tenha sido violada.

Pelas suas características e ausência de espólio é possível estarmos em presença de uma sepultura de inumação, com a mesma cronologia da Sepultura LXIII já referida,

A Sepultura LXXVI corresponde a uma pequena caixa de tijoleiras que se apresentava bastante destruída por um aterro de demolição (UE.2727). Conservava parte da cobertura (UE.3102), assim como três das paredes que fariam parte da estrutura de tijoleiras, dispostas verticalmente. Não apresentava um fundo forrado, uma vez, que o depósito da sepultura assentava directamente sobre os aterros anteriores (UE.3103). Não possuía qualquer tipo de espólio, devendo corresponder a uma sepultura de inumação.

Posteriormente, identificou-se um outro enterramento, registado como Sepultura LXXXV. Possui uma área de implantação estimada em 2,50 m x 2,20 m. Trata-se de um túmulo do qual se identificou apenas a cobertura, feita de lajes monolíticas de granito, com juntas seladas por argamassa tipo "*opus signinum*". Esta estrutura está implantada a cerca de 1,50 m de profundidade, tendo sido selada por camadas alternadas de terra, massames de cascalho e argamassa, recobertas superiormente por um leito horizontal de idêntica composição sedimentar. Embora a sua implantação revele uma solução mais elaborada, a cobertura do túmulo sugere que recobre uma caixa rectangular, orientada N/S, com características semelhantes às da Sepultura LVII, admitindo-se que no seu interior possa albergar-se um enterramento importante, eventualmente com a mesma cronologia.

Numa última fase de intervenção destas duas sondagens foi detectada a Sepultura XCIII, que corresponde a um nível de cremação, bem definido pela

presença de um horizonte de argila rubificada (UE.3164), coberto por um depósito de cinzas e carvões concentrados (UE.3311) e por duas camadas arenosas com carvões dispersos (UEs.3163 e 3326). Desta sepultura foram recolhidos 6 pregos e uma peça em vidro derretida, provavelmente um unguentário.

Os trabalhos de escavação da Sondagem S.13C iniciaram-se com a decapagem de um poderoso aterro de demolição (UE.3313), que corresponde ao arrasamento de um muro (UE.2824), identificado na Sondagem S.13A. Sob este aterro foi identificada uma caixa de tijoleiras, correspondente à Sepultura CIV, com uma área de implantação de 3 m x 1,3 m, constituída por uma caixa de planta rectangular, com eixo maior orientado NE/SO e 2,30 m x 0,54 m x 0,55 m de vão interior. O fundo da caixa era forrado por uma fiada de *tegulae* de 0,43 m x 0,55 m x 0,03 m, dispostas alternadamente com a face mais regular voltada para o interior da sepultura. O interior apresentava-se preenchido com um aterro de demolição (UE.3314), composto por sedimentos areno-limosos que incorporavam alguns elementos grosseiros, sem qualquer tipo de espólio.

As dimensões, configuração e ausência de espólio sugerem poder-se estar em presença de uma sepultura de inumação, com uma cronologia que poderá situar-se entre os séculos III / IV.

Sob este enterramento encontrava-se um outro, identificado como Sepultura CIII. Esta estrutura possuía uma área de implantação de cerca de 2,6 m x 1,5 m, correspondendo a uma caixa de planta rectangular, com eixo maior orientado N/NE-S/SO e 2,25 m x 0,57 m x 0,60 m de vão interior, assente directamente na arena de alteração granítica que foi aplanada para servir de fundo, não apresentando qualquer tipo de leito. Relativamente à cobertura apenas se conservou um elemento, materializado por uma *tegula* assente sobre as paredes, parecendo ser esta a forma de fechar a estrutura. O interior apresentava-se preenchido com um aterro constituído por sedimentos areno-limosos (UE.3420), sob o qual foi detectado um conjunto apreciável de espólio votivo. Este conjunto parece resultar de um processo de redução do mobiliário funerário de um eventual enterramento anterior, deslocado para um dos cantos da sepultura. Poderemos estar perante uma sepultura de cremação em caixa.

Finalmente, identificámos um provável enterramento da Idade do Bronze, referenciado como Sepultura LXXX. Trata-se de um enterramento bastante simples que corresponde a uma ligeira depressão aberta no substrato rochoso, onde foi depositado um vaso de cerâmica (UE.3154) de paredes rectas, com decoração plástica de mamilos, recoberto por um aterro bastante homogéneo de matriz areno-limosa.

Na Sondagem S.13D foi detectado um nível de carvões bastante disperso (UE.2725), que individualizámos como Sepultura XLVIII, correspondendo a um nível de cremação.

Implantadas sobre um aterro de nivelamento (UE.2832) identificaram-se três sepulturas, bastante distintas entre si.

A Sepultura L, parece corresponder a uma pequena caixa quadrangular, com paredes laterais formadas por *tegulae* dispostas verticalmente, sem qualquer tipo de elemento que formasse o fundo. Encontrava-se bastante saqueada e destruída por nivelamentos posteriores, não tendo sido encontrado qualquer tipo de espólio no seu interior. A sepultura não foi identificada em toda a sua totalidade, uma vez que se encontrava junto do perfil este da sondagem.

A Sepultura LVI estava bastante destruída por saques e revolvimentos posteriores. Tem uma área de implantação de 2 m x 0.90 m, correspondendo, possivelmente a uma caixa de planta rectangular, com orientação E/O, conservando-se apenas um elemento da parede norte (UE.2883), bem como os aterros de enchimento do interior (UEs.2711, 2882 e 2895), que revelavam um remeximento considerável. Contudo, foi ainda possível, recuperar algum espólio, merecendo destaque um brinco em ouro, em forma de argola, duas moedas e um pequeno pote em cerâmica romana comum fina. Trata-se de uma sepultura de associada ao ritual de cremação.

A Sepultura LVII, possui uma área de implantação de 4,00 m x 2,20 m, estando selada por um leito horizontal feito de cascalho, calhaus e argamassa. Esta camada selava um túmulo em caixa, de planta rectangular, com eixo maior orientado SO/NE, construído em cantaria granítica, bem esquadrada e de faces alisadas, montadas em fiadas horizontais regulares, com cobertura de lajes de

granito monolíticas, com a face inferior alisada. Todas as juntas encontram-se seladas com argamassa, tipo “opus signinum”. Levantada parte da tampa observou-se um vão interior de 2,50 m x 0,60 m x 0,60 m que abrigava um caixão de chumbo, de forma rectangular, ligeiramente abaulado ao centro, com dimensões estimadas de 2,20 m x 0,40 m x 0,40 m. Trata-se de um túmulo de inumação, característico dos séculos V / VI.

Posteriormente foi identificada a Sepultura LIX, em cova simples, de morfologia em U alongado, preenchida por um aterro (UE.2916) de carvões e restos osteológicos concentrados disposto sob um aterro relativamente homogéneo (UE.2915) e um outro com carvões dispersos (UE.2914).

Após a decapagem dos aterros de nivelamento referenciados pelas UEs.2822, 2832, 2833 e 2836), que estavam sob os enterramentos acima descritos, percebeu-se a existência de um piso endurecido de terra batida (UE.2941), que assentava directamente sobre a camada de formação geológica (UE.2852). Possivelmente corresponderá a um caminho secundário que devia derivar do eixo da Via XVII, da qual se identificaram alguns aterros de preparação no extremo sul desta sondagem.

Sob a repavimentação do caminho (UE.2943) foi identificada a Sepultura LXIX, formada por um nível de cremação, definido por um depósito de carvões e por restos osteológicos concentrados (UE.2957), coberto por uma camada arenosa (UE.2956).

Após a decapagem do piso foi encontrado um outro enterramento identificado como Sepultura LXIV. Trata-se de uma cova simples preenchida por um aterro (UE.2942) de carvões e restos osteológicos concentrados, do qual apenas se conseguiu identificar o último terço.

O plano 1 da S13E, regista o aparecimento da Sepultura XLIV, um extenso nível de cremação bastante destruído com a característica mancha rubificada (UE.2732), recoberta pelos aterros arenosos (UEs.2736 e 2737).

Após a decapagem de um espesso nivelamento (UE.2707) ficaram visíveis dois níveis de cremação, compostos por carvões e cinzas concentrados (UEs.3150 e 3152), tendo sido detectada a Sepultura LXVIII, formada por um nível

de cremação bastante alongado, definido por um nível de terra calcinada pela acção do fogo (UE.2954) e por um aterro de carvões e restos osteológicos concentrados (UE.2953), recobertos por um enchimento areno-limoso (UE.2937) relativamente homogéneo.

Na Sondagem S.13F identificou-se a Sepultura LXII, em cova simples, de morfologia em U alongado, onde foi depositado um vaso de cerâmica de grandes dimensões (UE.2924), delimitada por uma estrutura de pedras (UE.2951), recobertas por um aterro de carvões e restos osteológicos concentrados (UE.2952), sob um aterro limo-argiloso, relativamente homogéneo, com manchas de argila clara (UE.2965).

Após a decapagem dos aterros de nivelamento e enchimento (UEs.2917, 2921, 2909, 2936 e 2937), que estavam sob o enterramento acima descrito, registámos a Sepultura LXVII, com uma secção em U alongado. A vala encontrava-se preenchida por um nível de carvões e restos osteológicos concentrados (UE.2968), sobre uma mancha rubificada (UE.2963), sendo coberta por um aterro relativamente homogéneo.

Imediatamente sob um aterro arenoso (UE.2962) apareceu a Sepultura LXXI à qual foram atribuídas as UEs.2977 e 2978.

A decapagem de um extenso piso da necrópole (UE.2731) permitiu identificar, na Sondagem S.13G, um outro enterramento, individualizado como Sepultura LIV, representada por um nível lenticular de carvões dispersos (UE.2868) que parece corresponder a um nível de cremação bem definido por uma mancha rubificada.

Posteriormente, procedeu-se à decapagem dos enchimentos (UEs.2870, 2975 e 2933), sob os quais repousavam duas outras sepulturas.

A Sepultura XCIV é caracterizada por uma cova simples, de morfologia em U alargado, onde foi depositado uma urna de cerâmica comum romana (UE.3424), coberta com uma tampa em pedra, sem qualquer tipo de talhe ou afeiçoamento (UE.3423, Ach.1125), coberta por um depósito de carvões, cinzas e fragmentos osteológicos concentrados (UE.3422).



A Sepultura XCVIII corresponde a uma sepultura em cova simples, em forma de U alargado, onde foi depositada um vaso de cerâmica comum (UE.3413), fechado por um elemento pétreo (UE.3414). Encontra-se delimitada por pedras de granito de médias dimensões (UE.3460), sendo recoberta por um depósito de carvões, cinzas e fragmentos osteológicos concentrados (UE.2806). Sobre o aterro de carvões foi depositado um pequeno vaso votivo em cerâmica comum fina.

Aquando da decapagem dos aterros de enchimento (UEs.2731, 2909, 2936 e 2937) identificou-se uma outra sepultura, já bastante destruída por revolvimentos posteriores, tendo-se encontrado fragmentos da urna espalhados no aterro de enchimento. A Sepultura CXVI seria, possivelmente, em cova simples, onde foi depositado um vaso de cerâmica comum (UE.3852), coberto por um aterro com carvões dispersos e fragmentos osteológicos (UE.3334).

Após a decapagem dos aterros relacionados com o enterramento anterior individualizou-se a Sepultura CXVII. Apresenta uma morfologia em cova simples, bastante alargada, onde foi depositado uma urna em cerâmica comum romana (UE.3855), coberta com uma pedra (UE.3856), sem qualquer tipo de afeiçoamento. Estes elementos foram recobertos por um depósito de carvões, cinzas e fragmentos osteológicos concentrados (UE.2805), sobre o qual se identificou um aterro com carvões dispersos e fragmentos osteológicos (UE.2811).

Os trabalhos na Sondagem S.13H iniciaram-se com a decapagem dos aterros de enchimento (UEs.2721, 2735 e 2740) que permitiram a identificação da Sepultura XXXIX, que se encontrava truncada pela vala de implantação de uma sapata de cimento do edifício. Contudo, era perceptível uma cova simples, de forma em U alongado, onde fora depositada uma pequena urna em cerâmica bracarense (UE.2751), recoberta por um aterro de carvões e restos osteológicos concentrados (UE.2745), sob um aterro relativamente homogéneo (UE.2741).

Após a decapagem do extenso piso da necrópole referenciado pela UE.2731 identificaram-se duas sepulturas sobrepostas.

A Sepultura LX dispunha-se numa cova, de secção em U alongado, onde se encontrava uma urna (UE.3308), recoberta por um nível de cremação (UE.2950) no qual foi encontrado um conjunto significativo de espólio votivo.

Já a Sepultura LXX corresponde a um nível de cremação (UE.2960), recoberto por níveis de carvões concentrados (UEs.2948 e 2980) que se dispõem intercalados com aterros arenosos (UEs.2949 e 2979), onde se identificou um rico espólio votivo de cerâmica.

Posteriormente foi escavado o enchimento correspondente à UE.2937, sob o qual se identificaram três níveis de cremação, identificados como Sepulturas LXXV, CLXXXI e CLXXXII.

A Sepultura LXXV está representada por um nível de carvões bastante dispersos (UE.2996), que se sobrepõe a um nível de argila rubificada.

A Sepultura CLXXXI, bastante semelhante à anterior, corresponde a um nível de cremação definido por uma mancha rubificada (UE.2047), sobre a qual se identificam restos de um nível lenticular de carvões e cinzas, cobertos por um aterro arenoso com carvões dispersos (UE.2059).

Já a Sepultura CLXXXII apresentava-se bastante destruída por revolvimentos posteriores, identificando-se apenas um terço do enterramento. Parece tratar-se de uma sepultura em cova simples, preenchida por um aterro (UE.2045) de carvões e restos osteológicos concentrados.

De seguida foram identificadas as Sepulturas LXXVII e LXXXIV. Correspondem igualmente a sepulturas associadas ao ritual de cremação, abertas em covas simples, com perfil em U, tendo sido distinguidos os respectivos enchimentos constituídos essencialmente por carvões, cinzas e fragmentos osteológicos concentrados (UEs.3000 e 3198), que se dispunham sobre as urnas (UE.3093 e 3173). As duas urnas encontravam-se seladas por duas pedras de morfologia e talhe irregulares (UEs.3096 e 3237). A vala de implantação destas sepulturas cortou um nível de cremação, identificado como Sepultura LXXVIII, bem definido por uma mancha rubificada (UE.3061), recoberta por um depósito de cinzas e carvões concentrados (UE.3177) e por um outro enchimento arenoso

com carvões dispersos (UE.3062). Desta sepultura foram recolhidos 6 pregos e uma peça em vidro derretida, provavelmente um unguentário.

Seguidamente, foi descoberta a Sepultura LXXIV, também ela em cova, onde foi depositado um vaso de cerâmica comum (UE.3099), coberto com uma tosca tampa de pedra (UE.3100). Com este enterramento estão associados dois níveis de cremação, identificados pelas (UEs.2998 e 3098), que se encontram recobertos por níveis lenticulares de carvões e aterros arenosos bastante homogêneos. Aquando do processo de escavação ficou visível o interior da urna que continha um conjunto apreciável de fragmentos osteológicos (UE.3131), que foram escavados e pela antropóloga em campo.

Na Sondagem S.13I após a decapagem do aterro de enchimento (UE.2722), verificou-se o aparecimento das Sepulturas XXXVIII e XLI, representadas por níveis lenticulares de carvões muito concentrados, com bastantes escórias de metal dispersas, que parecem resultar da meteorização, pela acção das altas temperaturas, de um objecto metálico (UEs.2705, 2709 e 2744).

Posteriormente, foi definida a Sepultura XL, representada também ela por um nível lenticular de carvões muito concentrados, com fragmentos de pregos de ferro, aos quais foram atribuídos número de achado (UE.2710).

Após a decapagem do piso da necrópole (UE.2731) foi identificada a Sepultura LXV, em cova simples de morfologia alongada, onde foi depositado um pequeno vaso de cerâmica bracarense (UE.2967), recoberto por um aterro de carvões e restos osteológicos concentrados (UE.2939), sob um aterro limo-argiloso, com manchas de argila clara (UE.2965), relativamente homogêneo. Esta sepultura encontrava-se delimitada por uma estrutura de pedras (UE.2938).

A implantação da sepultura anterior cortou uma sepultura de tipologia bastante semelhante, identificada como Sepultura XLVII, onde se distinguiu o aterro de carvões e restos osteológicos concentrados (UE.2794), bem como uma urna em cerâmica comum (UE.2794), coberta por um testó do mesmo material.

A Sepultura XLVI foi aberta em cova simples, de morfologia em U alongado, onde foram depositados dois vasos de cerâmica comum, um sobre o outro, (UEs.2791 e 2792), recobertos por um aterro de carvões e restos osteológicos

concentrados (UE.2739), sob um aterro relativamente homogêneo (UEs.2789, 2901 e 2903).

Foi ainda assinalada a Sepultura LXXIII, implantada numa cova bastante profunda, onde foi depositado um pequeno vaso de cerâmica bracarense (UE.3142), selado com uma tampa em material de construção de tipologia romana, (UE.3321), recoberto por um enchimento composto por carvões dispersos (UEs.3306, 3067 e 3111).

Posteriormente, foi identificada a na qual se observou um aterro de carvões e restos osteológicos concentrados (UE.3066), que recobria um vaso de cerâmica comum (UE.3092), selado por uma tigela de cerâmica comum fina, em posição invertida (UE.3091).

A Sepultura LXXII foi cortada pela implantação da Sepultura LXI, também ela em cova, de morfologia em U alongado, onde foi depositado um aterro de carvões e restos osteológicos concentrados (UE.3072), que se dispunha sobre dois vasos de cerâmica comum (UE.3145 e 3145), um dos quais coberto com uma tampa formada por um fragmento de tijoleira (UE.2924).

A Sepultura CII corresponde a um nível de cremação muito bem definido por um depósito de cinzas e carvões concentrados (UE.3120).

Após a escavação dos aterros de nivelamento correspondentes às UEs.3064 e 3065 foi identificada a Sepultura LXXIX, em cova simples, onde foi depositado um vaso de cerâmica comum (UE.3183), recoberto por um depósito de carvões, cinzas e fragmentos osteológicos concentrados (UE.3187).

Já a Sepultura LXXXVIII, com uma estrutura em cova simples, de secção em U alargado, possuía um vaso de cerâmica comum (UE.3261), coberto com uma tampa (UE.3256), colocado no meio de uma estrutura muito tosca, composta por quatro lascas de granito dispostas verticalmente, formando uma caixa de pedra quadrangular (UEs.3257, 3258, 3259 e 3260). Esta estrutura pétreia encontrava-se sob um depósito de carvões, cinzas e fragmentos osteológicos concentrados (UE.3180).

A Sepultura XCV, em cova simples, pouco profunda, continha uma urna em cerâmica comum (UE.3377), coberta por um depósito de carvões, cinzas e

fragmentos osteológicos concentrados (UE.3376). As suas características são semelhantes às da Sepultura XCVI, em cova alongada, onde foi depositado um vaso de cerâmica comum (UE.3322), coberto com uma tampa em pedra (UE.3321), sobre a qual se dispunha um depósito de carvões, cinzas e fragmentos osteológicos concentrados (UE.3306).

A Sepultura C corresponde a um nível de cremação definido por um depósito de cinzas e carvões concentrados (UE.3389), sobre o qual se identificou uma camada arenosa com carvões dispersos (UE.3380), ambos delimitados por pedras de granito de médias e pequenas dimensões (UE.3381).

A Sepultura CVI, em cova simples, de morfologia em V, tinha depositada uma urna (UE.3467) com uma tampa (UE.3466). Estes elementos encontravam-se cobertos por um depósito de carvões e fragmentos osteológicos (UE.3384), cuja implantação cortou os aterros da Sepultura XCIX. A este enterramento associaram-se diferentes depósitos, com concentrações variadas de carvões e fragmentos osteológicos (UEs.3457, 3459 e 3479), dispostos sobre um elemento pétreo (UE.3458) que selava um vaso de cerâmica comum (UE.3489),

A Sepultura CXII corresponde a uma sepultura em cova simples alongada, onde foi depositado uma urna (UE.2152), coberta com uma tampa de pedra (UE.2151). Estes elementos encontravam-se cobertos um depósito de carvões e fragmentos osteológicos (UE.2150).

Na Sondagem S.13J, identificaram-se também diversas sepulturas. A Sepultura LV, representada por níveis de carvões bastante dispersos (UE.2874), parece corresponder a nível de cremação lenticular, perfeitamente identificável pela presença de uma mancha rubificada.

Já a Sepultura CLXXVIII, parece corresponder a um enterramento simples, sendo definido por uma cova, onde foi depositada uma anforeta de cerâmica comum (UE.4012, Ach.1722), cortada sensivelmente ao meio do bojo e colocada com o bocal voltado para o solo, seguidamente, coberta por uma aterro homogéneo de matriz arenosa com carvões dispersos (UE.4014). A vala de implantação desta sepultura acabou por destruir parte de uma sepultura anterior, identificada como Sepultura CLXXIX, a qual possuía, à semelhança de todas as

outras anteriormente descritas, um nível de carvões concentrados misturados com cinzas e restos de ossos fragmentados (UE.2041), que recobria uma urna funerária, em cerâmica comum, em bom estado de conservação (UE.4016).

A Sepultura LVIII realiza a ideia de uma caixa, na medida em que corresponde a uma cova alongada, orientada E/O, pouco profunda. A cobertura encontrava-se em derrube, materializando-se em três tégulas, dispostas horizontalmente, numa orientação E/O, formando quase uma cobertura telhada, rematada na extremidade nascente com uma *tegula* disposta transversalmente, apoiada em blocos graníticos de média dimensão. O interior era preenchido por dois aterros de acumulação natural. Foram identificados vários pregos nos cantos da sepultura, facto que faz supor a existência de uma estrutura de madeira, possivelmente um caixão. Não apresentava qualquer outro tipo de espólio.

A Sepultura CLXXX corresponde a um nível de cremação, definido por uma mancha alaranjada (UE.2037) e preenchido por dois níveis lenticulares de cinzas e carvões concentrados (UEs.2038 e 2040), entre os quais se identificou um aterro arenoso (UE.4017).

Por sua vez, a Sepultura LXVI possui um nível de cremação alongado, definido por um aterro de carvões e restos osteológicos concentrados (UE.2912), sob um aterro areno-limoso (UE.2911) relativamente homogéneo, apenas identificado no Corte 7.

Constatou-se, ainda, a existência de uma cova simples, individualizada como Sepultura XCVII, onde foi depositado um vaso de cerâmica comum (UE.3494), coberto com uma lasca de pedra (UE.3495), sobre os quais se dispunha um depósito de carvões, cinzas e esquirolas de osso fragmentado (UEs.3327 e 3496). Sobre estes níveis identificou-se um aterro lenticular de saibro (UE.3328), sobre o qual se estava depositado um vaso de cerâmica cinzenta fina polida, recoberto por um aterro de matriz areno-limoso com carvões dispersos (UE.3324).

A vala de implantação da Sepultura XCVII cortou alguns enchimentos de um outro enterramento de morfologia muito semelhante, a Sepultura CX, onde foi depositado uma urna (UE.2168), selada por duas pedras toscamente trabalhadas (UE.2167), delimitadas por pedras de granito de pequenas dimensões (UE.2169),

cobertas por um depósito de carvões, cinzas e fragmentos osteológicos concentrados, identificado pela UE.2166.

Foi ainda referenciada a Sepultura CLXXXIII, na qual se distinguiu um nível composto essencialmente por carvões, cinzas e restos de material osteológico (UE.2052), que recobre uma pequena urna (UE.0397), bem como a respectiva tampa (UE.2053). Sobre o enchimento referido foi depositado um jarro de asas, em cerâmica comum (Ach.1750), que possivelmente fará parte do espólio votivo do enterramento.

A Sepultura CIX apresentava-se truncada pela vala de implantação de uma estela (UE.2778), muito embora fosse ainda perfeitamente perceptível que se trata de uma sepultura em cova simples, de morfologia em U alargado, onde foi depositada uma urna (UE.3471), coberta por um depósito de carvões, cinzas e fragmentos osteológicos concentrados (UE.3492). Sobre o aterro de carvões foram ainda identificados os enchimentos correspondentes às UEs.3138 e 3470.

A Sepultura XCII é bastante semelhante à anterior, em cova simples, possuindo uma urna (UE.3278), coberta com uma tampa (UE.3277), sobre a qual se dispõe um aterro de matriz arenosa, com carvões dispersos e alguns fragmentos de ossos carbonizados (UE.3272). A sepultura era rematada por uma grande pedra de granito, disposta horizontalmente, de maneira a cobrir o aterro de enchimento, delimitando e identificando a sepultura (UE.3273).

A Sepultura XC encontrava-se muito bem conservada. A urna (UE.3275), apareceu recoberta por uma pedra de granito de talhe e forma irregulares (UE.3274), que nos parece, à semelhança do que acontece com as sepulturas XCIV e XCVIII, funcionar como uma tampa. Por sua vez, encontrava-se colocada sobre um outro nível de carvões, de coloração castanho-acinzentado muito escuro, onde foram recolhidos restos de material osteológico (UE.3289).

Na Sepultura LXXXIX foi depositado um vaso de cerâmica comum (UE.3270), delimitado por pedras de granito de médias dimensões (UE.3279), cobertas por um depósito de carvões, cinzas e fragmentos osteológicos concentrados (UE.3263).

A Sepultura XCI corresponde a uma cova simples, pouco profunda, onde foi depositada uma lucerna (Ach.1042), coberta por um elemento pétreo de forma irregular (UE.3267), recoberto por um depósito de carvões, cinzas e fragmentos osteológicos concentrados (UE.3265). Foram recolhidos 8 pregos.

A Sepultura CLXXXIV possuía duas urnas (UEs.2057 e 2060), enterradas numa vala em U alargado, encontrando-se recobertas por um depósito de carvões, cinzas e fragmentos osteológicos concentrados (UE.2056).

Posteriormente, identificou-se a Sepultura CLXXXV que corresponde a uma sepultura em cova onde foi depositado um vaso de cerâmica comum (UE.2071), coberto por um depósito de carvões, cinzas e fragmentos osteológicos concentrados (UE.2070). A vala de implantação desta sepultura cortou os aterros associados à Sepultura CLXXXVI, onde foi depositada uma urna (UE.2074), coberta por um depósito de carvões, cinzas e fragmentos osteológicos concentrados (UE.2073).

Cabe ainda salientar a Sepultura CLXXXIX, individualizada pela alta concentração de carvões, cinzas e esquirolas de osso (UE.2081). Trata-se de uma sepultura de cremação, em cova simples, onde referenciamos uma urna (UE.2088).

Finalmente, sobre a camada de lixiviação (UE.2852), foi implantada a Sepultura CLXXXVII, que se apresentava bastante destruída pelos revolvimentos posteriores, tendo apenas sido identificado cerca de um terço do enterramento. Parece tratar-se de uma sepultura de em cova simples, preenchida por um aterro de carvões e restos osteológicos concentrados (UE.2076). Neste aterro foi exumada, ainda que totalmente fragmentada, uma urna, bem como parte do espólio votivo que se conservou, formado por duas lucernas, um unguentário de vidro e um vaso de cerâmica comum fina.

Foi ainda identificada a Sepultura CLXXXVIII, com uma secção em U alongado, preenchida por um grande enchimento composto por abundantes carvões, cinzas e restos de material osteológico (UE.2079), que se dispunham sobre a urna (UE.2086), muito bem conservada e selada por uma lasca de pedra de talhe pouco cuidado (UE.2100).



Aquando do desaterro mecânico foi identificada a Sepultura CXC que oferece semelhanças com as sepulturas descritas anteriormente. O mesmo desaterro permitiu por a descoberto uma urna (UE.2092) que estava coberta por um depósito de carvões, cinzas e fragmentos osteológicos concentrados, identificado como (UE.2091).

Cabe ainda salientar a identificação, nas Sondagens S.13I e S.13J, de um enchimento (UE.2814) caracterizado pela alternância de camadas de areias finas e grosseiras, com veios limosos e limo-argiloso, que preenche uma vala com secção trapezoidal (UE.2813), aberta na camada de alteração granítica (UE.2771). Tal negativo deve corresponder a uma vala de implantação de estruturas percíveis, entretanto desaparecidas, cujos enchimentos forneceram materiais em reduzida quantidade, à semelhança do que se observou na Área 1.

Foram ainda detectados aterros de nivelamento e as respectivas preparações (UEs.2827, 2828, 2829 e 2830) associados à Via XVII, assim como aterros de enchimento das valas de drenagem, constituídos por deposições aluviais com matriz arenosa (UEs.2760, 2181, 3473 e 3474).

Em associação com o eixo viário identificaram-se três estelas funerárias epigrafadas, uma delas fracturada em dois bocados que permitem em conjunto restituir a totalidade do monumento (UEs.2773, 2777 e 2778), a que correspondem os números de elementos epigráficos (E.E.) 0005, 0006 e 0007, respectivamente.

De referir ainda que estes três elementos epigráficos se encontravam enterrados *in situ*, estando protegidos por enchimentos de nivelamento posteriores.

Embora não se tenha conseguido associar estes monumentos a sepulturas específicas eles encontravam-se claramente associados ao amplo espaço de necrópole que se desenvolve na parte norte da via.

A ponte das estelas encontrava-se um plinto de cantaria bem lavrada, formado por dois monólitos em granito (UEs.2928 e 2929), que parecem constituir-se como uma base de um monumento funerário, do qual não restou nenhum vestígio. Apresentava uma poderosa sapata de cerca de 0,90 m de espessura,

construída com recurso a pedras de média e grande dimensão, de forma e talhe bastante irregulares, imbricadas entre si, assente no substrato rochoso.

À semelhança do que parece acontecer noutros sectores da necrópole, parece ter havido nesta área uma intenção de nivelamento do terreno, pois, quer a camada de lixiviação, quer os afloramentos rochosos da zona sul da sondagem, encontravam-se regularizados altimetricamente, proporcionando uma superfície mais ou menos horizontal, que poderá ter funcionado como nível de circulação da necrópole, pelo menos numa fase inicial de utilização deste espaço.

Foi também identificado um pavimento térreo (UE.2731), que parece constituir um nível de circulação do interior da zona da necrópole, à cota de 181,70 m, definindo perfeitamente uma fase de uso desta área sepulcral.

Em todas as sondagens foram identificados dois grandes aterros (UEs.2707 e 2708) que nivelam, elevam, e neutralizam em parte, aquele espaço como necrópole, uma vez, que é notória a redução do número de enterramentos sobre os referidos aterros, nomeadamente nos sectores mais próximos da Via XVII.

Por outro lado, é de salientar que o citado aterro está associado à fragmentação intencional das estelas funerárias e à elevação da cota de circulação do eixo viário. Sobre este aterro, identificou-se uma sucessão de nivelamentos posteriores que desafectam definitivamente aquele espaço como necrópole vinculando-o a outros usos (UEs.2702 e 2757).

#### **4.19.1. Sumário interpretativo da Sondagem 13**

A escavação desta extensa área de necrópole permitiu perceber que se trata de um espaço intensamente ocupado e sucessivamente reutilizado, uma vez, que os enterramentos se sobrepuseram de uma forma sistemática.

Em certos sectores da sondagem parece ser notória a demarcação de zonas diferenciadas, o que deveria corresponder, também, a usos diferenciados dos espaços da necrópole. No entanto, essa delimitação não é totalmente linear, uma vez que as áreas onde se registou grande concentração de cremações foram também usadas para implantar sepulturas em caixa de inumação.

Na parte sul da sondagem foi identificada uma sucessão de preparações associáveis à Via XVII, assim como alguns aterros de preenchimento das valas de drenagem, constituídos por deposições aluviais.

Em associação a este eixo viário identificaram-se três estelas funerárias epigrafadas, localizadas *in situ*.

Nas proximidades da Via XVII, nomeadamente nas sondagens I e J, observou-se uma concentração elevada de sepulturas associadas ao ritual de cremação, em cova simples, de secção em U alongado, apresentando uma clara semelhança na tipologia formal das urnas. As covas foram em geral preenchidas por enchimentos compostos por abundantes carvões, cinzas e restos de material osteológico carbonizado, dispostos sobre as urnas funerárias.

De uma maneira geral estas sepulturas apresentam uma semelhança sistemática, quer na morfologia dos vasos utilizados, quer no tipo e na sequência da deposição dos elementos que constituem as sepulturas. Geralmente, as urnas apresentam-se bem conservadas, sendo por vezes seladas por elementos pétreos de granito, sem talhe e com formas irregulares. Os enterramentos deste tipo situados mais próximos da via parecem ser os mais antigos, possuindo datações da 1ª metade do século I, atestadas pelo espólio associado, nomeadamente pela cerâmica importada e pelos unguentários.

À medida que nos afastamos do eixo da via apercebemo-nos que há uma maior dispersão e rarefação dos enterramentos, registando-se maioritariamente simples níveis de cremação, identificados pelos característicos depósitos de carvões dispostos sobre níveis de argila rubificada. A alguns desses níveis de cremação foram atribuídos números de sepultura, ainda que se considere ser mais correcto interpretá-los como *ustrina*. Surgem muitas vezes numa sobreposição e concentração elevadas, deixando adivinhar uma continuada utilização do espaço como local de cremação. Alguns destes níveis podem estar associados às sepulturas contíguas. A título de exemplo enumeramos as Sepulturas LXVII, LXVIII, LXXI, LXV e LXXVIII representadas por valas pouco pronunciadas e tendencialmente alargadas, onde se poderia proceder à cremação dos corpos.

Identificaram-se extensos níveis de cremação, muitas vezes com bastantes desperdícios ou escórias de metais, muito fragmentadas pela acção do fogo, nas quais se encontra, com bastante frequência, uma grande quantidade de pregos e cravos de ferro, provavelmente associados às padiolas que serviam para o transporte dos cadáveres. A título de exemplo refira-se o aparecimento de um negativo deste tipo de estruturas, correspondente à UE.3281, acompanhado dos respectivos aterros de enchimento referenciados pelas UEs.3188 e 3189.

Contudo, a zona norte da escavação proporcionou a identificação de enterramentos de tipologia mais variada. Aí, identificou-se um conjunto significativo de sepulturas de cremação e de inumação, tendo sido detectada uma área com cerca de 91,5 m<sup>2</sup>, onde se assinalou a presença de um conjunto concentrado de sepulturas de inumação, com diferentes características. De facto, numa área relativamente reduzida encontram-se assinaladas quatro grandes sepulturas de inumação, com diferentes orientações e soluções construtivas diferenciadas, que cobrem um período cronológico entre os séculos IV e V / VI.

As sepulturas de inumação são maioritariamente em caixa, construídas em material laterício, mormente tijoleiras e tégulas reaproveitadas, dispostas verticalmente, de modo a formarem paredes simples. Existem, todavia, outras sepulturas que evidenciam uma qualidade e um apuro técnico assinalável, sendo formadas por paredes em alvenaria de tijolo, revelando um investimento considerável neste tipo de estruturas funerárias.

Merece referência o piso de circulação (UE.2731), identificado em quase toda a área, que define perfeitamente uma fase de uso da necrópole, bem como o grande aterro que nivela e eleva a cota de utilização daquele espaço, definindo, simultaneamente, um período a partir do qual se regista uma notória redução do número de enterramentos (UEs.2707, 2708 e 2837).

Um dos aspectos mais interessantes a salientar como resultado desta escavação é o facto de se perceber uma intensa ocupação da necrópole durante o século I, uma diminuição dos enterramentos no século II, ainda mais acentuada no século seguinte, seguida de um ligeiro aumento do número de tumulações correspondentes aos séculos IV e V /VI, que se afastam consideravelmente do

eixo da via. Com efeito, percebemos a existência de sepulturas, muito possivelmente vinculadas à Idade do Bronze, passando, posteriormente, para o domínio das sepulturas com urna, associadas ao ritual de cremação e, finalmente, a presença de sepulturas de inumação em caixa de tijoleira e de túmulos de grande qualidade datáveis da Antiguidade Tardia.

#### **4.19.2. Espólio da Sondagem 13**

Associado aos enterramentos foi recolhido um rico conjunto de espólio onde se contam inúmeras urnas, lucernas, peças de cerâmica e de vidro inteiras, alguns objectos de adorno e um conjunto extenso de pregos e ferragens. No entanto, muitas sepulturas não ofereceram qualquer espólio que permita datá-las directamente.

Foram exumadas cerca de quarenta urnas funerárias em cerâmica comum romana de cozedura oxidante, de tipologia e forma bastante semelhantes, encontrando-se a grande maioria em bom estado de conservação.

Pela sua quantidade em termos numéricos merece destaque o espólio da Sepultura CIII, constituído por dez pregos, quatro potes de cerâmica fina, quatro lucernas de canal aberto, de produção local, datáveis entre finais do século III / inícios do IV, um objecto de adorno em bronze e ainda por vários fragmentos de peças que permitem reconhecer formas de potes e pratos em cerâmica comum romana (Ach.1127 a 1150, nº. inv.2009.0187, nº inv.2009.0188, nº inv.2009.0190, nº inv.2009.0192, nº. inv.2009.0193, nº nv.2009.0431, nº inv.2009.0432, nº inv.2009.0450, nº inv.2009.0451, nº inv.2009.0452).

Foi recolhido um rico conjunto de espólio associado à Sepultura LXX, do qual se destaca um copo de paredes finas, da forma Mayet 43, um pequeno pote em cerâmica fina comum de fabrico local e uma peça de sigillata gálica da forma 18/31, com marca de RVFINVS, datada entre Nero e Domiciano, que apontam para uma cronologia da sepultura da 2ª metade do século I.

No entanto, o espólio votivo mais frequente nas sepulturas é constituído por lucernas e por pequenos unguentários de vidro.

Relativamente às lucernas destacam-se os exemplares importados, (Ach.1737, Ach.1739, Ach.1742 e Ach.1744), referentes às Sepulturas CLXXXVII e CLXXXVIII. A Sepultura CLXXXVII forneceu na UE.2076 uma lucerna de produção itálica, da forma Loeschcke 1A, datável entre Augusto e Tibério. Também na Sepultura CLXXXVIII foram encontradas duas lucernas com a mesma tipologia e cronologia, procedentes da UE.2079.

Cabe igualmente referir uma lucerna de volutas, de importação itálica, identificada na Sepultura CXII, datável da 1ª metade do século I.

Entre as lucernas de produção local refira-se a encontrada na Sepultura LXII, em cerâmica bracarense, da forma Dressel 17, datável da 2ª metade do século I. Também na Sepultura XCI foi encontrada uma lucerna derivada da Dressel 3, datável entre Tibério e os Flávios.

Relativamente aos vidros cabe referir a franca predominância de unguentários de gota, datáveis entre Augusto e Trajano, encontrados dentro das urnas que integram os enterramentos. Este tipo de peças foi encontrado nas Sepulturas LXXIV (4 exemplares), LXXVIII (1 exemplar), XC (4 exemplares), XCIX (2 exemplares), CXI (3 exemplares), CXVII (1 exemplar), CLXXXIII (1 exemplar), CLXXXVII (3 exemplares) e CLXXXVIII (6 exemplares).

Refira-se ainda o achado (Ach.1120, nº. inv.2009.0026), um unguentário de cerâmica importada, proveniente da Bética, que fazia parte do espólio votivo da Sepultura C.

Algumas sepulturas forneceram materiais associados aos respectivos enchimentos. Assim acontece com Sepultura CLXXXI, onde foram encontrados 5 fragmentos de cerâmica gálica, da forma 18/31, de cronologia Flávia, na UE2043. Também a Sepultura XCIX forneceu 1 fragmento de lucerna importada de produção itálica, datada do século I, encontrado na UE3490. Destaca-se igualmente 1 fragmento de lucerna de produção local, de volutas, tipo Deneuve 4 / 5G, datada entre 50-100, identificado no enchimento da Sepultura LXXI

Foram ainda recolhidos inúmeros fragmentos de cerâmica de fabricos distintos, correspondentes a diversos períodos cronológicos desde as produções modernas até às cerâmicas de tradição indígena.

Nos aterros associados à necrópole recolheu-se uma significativa quantidade de fragmentos de cerâmica de produção romana, destacando-se as produções comuns finas, a cerâmica de engobe vermelho, a bracarense e a sigillata.

Do cômputo global das cerâmicas destaca-se o predomínio da cerâmica de importação e da cerâmica de produção local, ambas provenientes maioritariamente dos enchimentos de nivelamento da necrópole (UEs.2707, 2708 e 2837).

Os aterros associados aos níveis tardios da necrópole forneceram alguns fragmentos de fabricos locais de pastas cinzentas, característicos do período suevo-visigótico, bem como raros fragmentos de cerâmica importada com a mesma cronologia. Paralelamente, nos aterros associados à construção do mausoléu e dos túmulos tardios, identificam-se fragmentos de fabricos locais redutores, característicos do mesmo período.

Destacamos ainda a descoberta de alguns recipientes cerâmicos de cronologia pré-romana. Entre eles cabe referir a peça de cerâmica de cozedura oxidante, de paredes rectas com decoração plástica de mamilos (UE.3154), Ach.1008, nº.inv.2009.0393) e um pote globular de bordo largo horizontal decorado (Ach.1032, n.inv.º2009.0383), ambos datáveis dos finais da Idade do Bronze.

O conjunto de 9 moedas encontradas está em mau estado de conservação (Ach.0511 / 0515 / 0655 / 0688 / 1109, nºs.inv.2009.0340 / 0341 / 0342 / 0343 / 0853 / 0344/ 0346), exigindo uma limpeza cuidadosa, podendo apenas adiantar-se, pela sua proveniência e pelos módulos dominantes, que se trata de moedas romanas. A título de exemplo refira-se a Sepultura LVI onde se encontraram duas moedas (Ach.0796 e 0821, nº. inv.2009.03408 e 0345, respectivamente) e um brinco em ouro em forma de argola (Ach.0822, nº. inv.2009.0053).

Foram ainda identificadas três estelas funerárias em granito *in situ*, as quais, embora fracturadas, apresentavam um relativo bom estado de conservação.

Uma delas (UE.2778) apresenta apenas a última linha do campo epigráfico, sendo apenas visível a dedicatória final H(ic) . S(itus) . S(unt) (Ach.0638 e E.E.0007).

Uma outra (UE.2773), encontrada partida em duas metades, que unem perfeitamente, apresenta na parte superior um remate triangular, decorado com uma rosácea hexapétala, inscrita num círculo posicionado simetricamente no eixo vertical da peça. Possui uma moldura formada por um cordão de motivos vegetalistas, onde se enquadra o campo epigráfico, delimitado por um fino sulco. Apresenta uma paginação à esquerda, excepto na primeira e últimas linhas, que segue o eixo de simetria, onde se notam vários nexos, sobretudo na parte final da epígrafe. No fim do campo epigráfico notam-se quatro ângulos rectos escavados, que delimitam um campo rectangular saliente, onde se inserem uma série de símbolos que compõem uma decoração (Ach.0489, E.E.0005).

A estela possui o campo epigráfico completo, facto que permite restituir a totalidade da inscrição, onde se lê CATVRO/ CAMALI / MEDITIA / MEDAMI/ MEDAMVS/ CATVRONIS / CVLAECIEN(sis) / H(ic) . S(it) . S(unt) .

A última epígrafe (UE.2777) apresenta-se fracturada na zona superior da peça. O campo epigráfico distribui-se por quatro cartelas rectangulares rebaixadas, sendo o conjunto delimitado lateralmente por finos sulcos. A paginação é bastante bem conseguida, centrada relativamente ao eixo de simetria da peça. Parece tratar-se de um epitáfio de um jovem legionário que serviu na Sétima Legião (Ach.0637, E.E.0006). Na parte conservada da estela pode ler-se: MIL(es) LEG(ionis) / VII (septimae) . G(eminae) . F(idelis) . ) (centuria) I(ulii) FAVO/NI . ANN(orum) . XXXI (triginta unius)/ H(ic) . S(itus) . EST . H(eredes) . F(aciendum) . C(uraverunt) / S(it) T(ibi) . T(erra) . L(evis).

#### 4.20. Sondagem 14 (Apêndice I, Figs. 260 a 265, Apêndice II, Fig. 5, Apêndice III, Fig. 59, Apêndice IV)

Esta sondagem foi aberta na terceira fase dos trabalhos e teve por objectivo a minimização do impacto das valas abertas para avaliação da consistência e sistema construtivo dos pilares de sustentação do edifício da PT.

Após a remoção das camadas superficiais de cronologia recente e moderna, através de meios mecânicos, foi identificado um aterro de nivelamento de matriz arenosa (UE.2125), que recobria um enchimento constituído por uma grande concentração de carvões e cinzas (UE.2102), estando delimitado por dois muretes



em pedra bastante mal conservados e que integravam pedra granítica de forma irregular (UEs.2103 e 2136).

Constatámos que se tratava de uma sepultura em caixa, identificada como Sepultura XXXVII, provavelmente de secção quadrangular (UEs.2104, 2135 e 2137), não sendo possível apurar de forma mais objectiva a sua forma devido ao estado de fragmentação das tijoleiras e *tegulae* de tipologia romana que formavam as paredes. Após a decapagem dos enchimentos do interior desta estrutura, foi registado o lastro em material laterício (UE.2133), bem conservado, constituído por quatro tijoleiras com cerca de 0,45 m x 0,29 m x 0,05m. Foi também identificada a respectiva vala de implantação (UE.2124) e o seu enchimento (UE.2117) composto por areias finas algo compactas de coloração castanha escura.

Esta sepultura havia sido parcialmente destruída pela vala de fundação do pilar de betão (UEs.2107 e 2108) do edifício existente, sendo visível a presença de material de construção romano no enchimento de fundação da referida vala (UEs.2118 e 2119).

Foram ainda individualizados novos enchimentos de nivelamento, um dos quais constituído por areias finas de coloração acastanhada, apresentando pontos de carvão disperso (UE.2113) e outro correspondente já ao nível de arena de alteração granítica (UE.2114), sem inclusões visíveis.

Depois de realizado o alargamento da sondagem para sul não se identificou qualquer tipo de estrutura ou estrato sedimentar de interesse arqueológico.

#### **4.20.1 Sumário interpretativo da Sondagem 14**

Nesta sondagem foi possível identificar uma sepultura em caixa (Sepultura XXXVII), de paredes e lastro em tijoleira, com orientação NO/SE, mal conservada, que parece estar relacionada com o ritual cremação, dada a concentração de cinzas e carvões no seu interior, alguns deles em bom estado de conservação.

Face à inexistência de espólio votivo do interior da sepultura podemos propor para ela uma datação entre os séculos I / III, tendo por base os paralelos de sepulturas presentes na área contígua.

#### **4.20.2. Espólio da Sondagem 14**

Foram recolhidos cerca de 159 fragmentos de peças cerâmicas, de fabricos distintos, correspondentes a diversos períodos cronológicos, entre a época contemporânea e o período romano.

De entre o espólio recolhido, sobressai a presença da cerâmica comum vermelha (cozedura oxidante), de uso doméstico. Este grupo corresponde a cerca de 18,86% do total de espólio exumado (30 fragmentos). Recolheram-se ainda 14 fragmentos de cerâmica comum fina, equivalente a cerca de 8,80% do espólio. Identificaram-se, ainda, 7 fragmentos de cerâmica com engobe vermelho, que representam cerca de 4,40% total dos fragmentos identificados, 4 fragmentos de sigillata (2,5%) e 3 fragmentos de cerâmica bracarense (1,88%). Já os 15 fragmentos de distintas produções de ânfora e tradição indígena representam apenas cerca de 1,24% do total do material recolhido.

Em relação ao material não cerâmico sobressaem os metais, destacando-se 22 pregos, fragmentados ou completos, bem como um grupo dos vidros, com um total de 49 fragmentos.

Merece referência a descoberta de um pote cerâmico bem conservado (Ach.0485 nº. inv.2009.0212) e de uma peça metálica tipo medalhão (Ach.0486, nº. inv.2009.0001), associados a aterros de revolvimento, atribuíveis a períodos cronológicos diferenciados.

#### **4.21. Sondagem 15** (Apêndice I, Figs. 266 a 270, Apêndice II, Fig. 6, Apêndice III, Fig. 60, Apêndice IV)

A Sondagem S.15 foi escavada na terceira fase dos trabalhos, tendo sido implantada no lado nascente de um espaço correspondente ao corredor central do

edifício da PT, a cerca de 1m da fachada interna do edifício e a 0,70 m do muro sul do referido corredor.

A sondagem corresponde a um rectângulo com 5 m no sentido O/E e 3,60 m no N/S, compreendendo uma área total de cerca de 18 m<sup>2</sup>.

Conforme estabelecido previamente, todos os aterros superficiais e de cronologia recente foram retirados com recurso a meios mecânicos até se atingir os níveis de interesse arqueológico, à cota média de 180,70 m.

Seguidamente, identificaram-se dois níveis de destruição (UEs.3755 e 3760), ambos caracterizados pela presença de uma grande quantidade de pedra e material de construção.

Foi ainda individualizado um extenso enchimento de nivelamento de matriz arenosa (UE.3754), que se dispunha sobre a Sepultura CXVIII, perceptível pela alta concentração de carvões e cinzas (UE.3756). Trata-se de uma sepultura de cremação, onde não foi detectada urna.

Foi também identificado um amplo *ustrinum* (Sepultura CXIX), muito bem conservado, orientado NO/SE, de secção rectangular, distinguindo-se desde logo as suas paredes que se encontravam revestidas por uma massa arenosa, de coloração laranja, bastante compacta (UEs.3771, 3777 e 3779). Foi ainda possível reconhecer vestígios de outros possíveis recortes que associamos a entalhes para a colocação de uma padicla.

No interior desta estrutura foram individualizados alguns enchimentos de nivelamento (UEs.3767, 3768, 3774 e 3775), manchas arenosas de cor rubificada (UE.3773), bem como alguns níveis de carvões concentrados, misturados com cinzas, fragmentos de osso e carvões bem conservados (UEs.3769 e 3772). A estrutura forneceu ainda um abundante número de peças votivas.

Posteriormente, foram identificadas as Sepulturas CXX e CXXI, individualizadas devido à alta concentração de carvões e esquirolas de osso. Ambas revelaram ser apenas finos níveis de carvão associados a restos ou detritos originados pelos rituais de incineração, implantados sobre o aterro de nivelamento sobre a rocha, constituído por terras castanhas claras de matriz arenosa, pouco compacta (UE.3776).

#### **4.21.1. Sumário interpretativo da Sondagem 15**

Nesta sondagem foram identificadas quatro sepulturas relacionadas com o ritual de cremação, três das quais se caracterizam como níveis de carvões e cinzas lenticulares, onde foram identificados e recuperados alguns fragmentos de ossos, podendo tratar-se apenas de desperdícios resultantes dos rituais de enterramento.

De salientar, a identificação de um extenso *ustrinum*, escavado apenas parcialmente, uma vez que o seu limite nascente se encontrava numa área não edificável.

Nesta sondagem foi possível exumar um vasto conjunto de espólio funerário em vidro, que foi consolidado em campo, encontrando-se ainda em fase de tratamento no M.D.D.S.

#### **4.21.2. Espólio da Sondagem 15**

Nesta sondagem foram exumados 313 fragmentos de peças, tratando-se na sua grande maioria de materiais cerâmicos, onde se identificam vários tipos de produções que se situam entre as épocas contemporânea / moderna, até à cerâmica de tradição indígena.

Destacam-se as cerâmicas de cozedura oxidante, com 104 fragmentos (33,22%), seguida das comuns finas de cronologia romana, com 42 fragmentos (13,41%), da sigillata com 32 fragmentos (10,22%), da cerâmica de engobe vermelho, com 29 fragmentos (9,26%), da cerâmica cinzenta fina, com 13 fragmentos (4,15%) e da cerâmica de produção local, designadamente da bracaraense, onde se conta um total de 10 fragmentos (3,19%).

Todas as restantes produções romanas, como as cerâmicas de importação e as ânforas, as cerâmicas de tradição indígena e a cerâmica doliar, estão representadas em quantidades pouco expressivas, totalizando 16 fragmentos (4,77%).

Do derrube representado pela U.E3755, foram recuperados 9 fragmentos (2,84%) de cerâmica cinzenta tardia, datados entre os séculos V e VI.

Merecem destaque as peças de vidro recuperadas no interior do *ustrinum* (Sepultura CXIX), no nivelamento correspondente à UE.3772, que foram consolidadas ainda na escavação, devido ao seu elevado estado de fragmentação (Achs.0587, 0591, 0611, 0612, 0630 e 0631). O conjunto é formado por 1 unguentário de forma bulbiforme, datável entre os séculos II / III, por 1 unguentário derretido, de forma indeterminada, de cronologia alto-imperial e por 1 jarro incolor datável entre os séculos II / III.

Em relação ao material não cerâmico sobressai o grupo de metais, constituído por 103 fragmentos de pregos e de ferragens, contabilizando-se diversos grupos de pregos retirados durante o processo de crivagem das terras provenientes dos diversos enterramentos identificados.

#### **4.22. Sondagem 15A** (Apêndice I, Figs. 271 a 275, Apêndice II, Fig. 5, Apêndice III, Fig. 61, Apêndice IV)

A Sondagem S.15A foi implantada a poente da Sondagem S.15, abarcando uma área total de cerca de 28,44 m<sup>2</sup>.

Os trabalhos iniciaram-se com a remoção mecânica dos pavimentos e preparações do corredor do edifício da P.T. (UEs.3030, 3031 e 3032), bem como de alguns aterros contemporâneos / modernos (UEs.3003, 3007, 3009, 3033, 3034, 3036, 3045, 3047, 3050, 3053, 3054, 3055 e 3056).

Nesta fase, também foram desmontadas algumas estruturas relacionadas com o saneamento do referido edifício, como caixas de águas e manilhas de grés (UEs.3005, 3046, 3049), tarefas que foram acompanhadas por elementos da equipa de arqueologia. Nos perfis oeste e este foram ainda detectados elementos relacionados com a sustentação do supracitado edifício (UEs.2028, 2108, 3015 e 3037).

Os trabalhos com apoio de meios mecânicos terminaram à cota média de 180.30 m, após o reconhecimento de estruturas (UEs.3010, 3011 e 3012) e de um

grande enchimento (UE.3001), presumivelmente associado às mesmas, que apresentava material cerâmico romano em abundância.

Posteriormente identificou-se um nível de derrube (UE.3016) e um enchimento de nivelamento (UE.3017) relacionados com as estruturas definidas pelas UEs.3010 e 3011.

A UE.3010 corresponde a um muro muito destruído, que apresenta apenas uma fiada de pedras com uma face. Encostava a poente ao muro identificado pela UE.3011, que se encontrava relativamente bem conservado, possuindo orientação N/S e duas faces com um aparelho em *opus incertum*. Estes dois muros estariam relacionados, formando um compartimento de funcionalidade desconhecida.

No perfil nascente identificou-se um outro muro (UE.3012), também ele relativamente bem conservado, orientado N/S, constituído por um aparelho em *opus incertum*, com uma altura conservada de 0,60 m, o qual estaria possivelmente relacionado com as UEs.3010 e 3011.

Foi ainda individualizada uma estrutura em granito (UE. 3039), com um revestimento em *opus signinum* (UE. 3038), que apresenta dimensões diminutas, pois foi cortada, quer a norte, quer a sul, pelas valas de implantação das estruturas identificadas pelas UEs. 2028, 3005.

Em seguida, foi identificado um enchimento de nivelamento (UE.3013) sobre o qual foi implantada a Sepultura XLIII. Trata-se de uma sepultura associada ao ritual de cremação, aberta numa vala com perfil em U, com um enchimento de nivelamento (UE3019) e um nível de carvões (UE3022) que recobriam uma urna (UE3021). Esta encontrava-se selada por uma pedra de granito de talhe e morfologia irregulares (UE3020).

Seguidamente, detectou-se um enchimento (UE. 3026) que preenchia cinco valas de secção rectangular, cujas interfaces de ruptura (UEs.3023, 3024, 3025, 3027 e 3028) foram abertas no nível de alteração granítica (UE.3014). O enchimento correspondente à UE.3026 caracteriza-se pela predominância de níveis arenosos intercalados por veios limosos e limo-argilosos. As referidas valas são muito idênticas às reconhecidas na Área 1 podendo estar relacionadas com a implantação de estruturas perecíveis.

#### **4.22.1. Sumário interpretativo da Sondagem 15A**

Nesta área de intervenção foram detectados diversos enchimentos e estruturas de cronologia recente que se articulam com o edifício da P.T.

Foram também identificadas quatro estruturas de cronologia romana, que deveriam estar relacionadas entre si, muito embora se desconheça a sua funcionalidade, devido ao seu mau estado de conservação.

Há ainda a salientar a identificação de uma sepultura (Sepultura XLIII), associada ao ritual de cremação, bem como o aparecimento de cinco valas rasgadas no saibro, de funcionalidade desconhecida.

#### **4.22.2. Espólio da Sondagem 15A**

Nesta sondagem foi identificado um variado espólio cerâmico composto por produções que se situam entre as épocas contemporânea / moderna e o período romano, totalizando 115 fragmentos de peças.

A produção cerâmica dominante está representada pela cerâmica comum fina (36%), seguida pela cerâmica comum de cozedura oxidante (34%), pelas ânforas (10%) e pela cerâmica de tradição indígena (89%).

A unidade estratigráfica que apresenta um maior número de fragmentos corresponde à UE.3016, que pode ser interpretada como nível de derrube.

Salientamos também a descoberta de um conjunto de pregos associados à Sepultura XLIII (Ach.1809), individualizados na UE.3022.

Foi ainda recolhida uma urna funerária, em cerâmica comum romana, em razoável estado de conservação (UE.3021).

Nos sedimentos que compunham o enchimento da vala de deposição da urna, durante a sua crivagem, foram individualizadas esquirolas de osso e material orgânico.

#### **4.23. Sondagem 16** (Apêndice I, Figs. 276 a 291, Apêndice II, Figs. 5 e 7, Apêndice III, Fig. 62, Apêndice IV)

Esta sondagem foi escavada na quarta e última fase da intervenção arqueológica.

Numa primeira fase os trabalhos na Sondagem S.16 cingiram-se ao acompanhamento do desaterro mecânico dos sedimentos contemporâneos associados ao edifício dos CTT, até à cota média de 182,60 m. Foram assim identificados um alicerce com orientação O/E, em alvenaria irregular, integrando blocos graníticos toscamente talhados (UE.3116) e um poço circular, de cronologia moderna, com um aparelho de pedras graníticas de talhe irregular (UE.3248), consolidadas por uma argamassa de saibro de coloração laranja (UE.3252).

No extremo sul da sondagem não foi detectado qualquer tipo de estrutura, facto que permitiu que o desaterro mecânico atingisse o substrato rochoso (UE.3224), aproximadamente à cota média de 180,80 m.

Por sua vez, no extremo NO da sondagem identificaram-se diversas estruturas relacionadas com três potentes alicerces (UEs. 3339, 3340 e 3341), em alvenaria irregular, construídos através de sistema de cofragem, uma sapata já bastante destruída, que constituía um reforço dos referidos alicerces (UE.3347) e duas sepulturas em caixa rectangular.

A Sepultura CI, com lastro e paredes de material laterício, bastante fragmentados (UEs. 3364, 3365, 3366, 3367 e 3368), estava orientada NO/SE e encontrava-se bastante revolvida, tendo sido apenas possível identificar o seu enchimento interior (UE.3369). Trata-se provavelmente de uma sepultura de inumação em caixa de pequenas dimensões, com cerca de 0,85 m x 0,30 m.

Já a Sepultura CV, corresponde a uma caixa de tipologia diferente da primeira. Trata-se de uma estrutura com paredes constituídas por dois grandes blocos graníticos afeiçoados no interior, apresentando marcas de cunha já bastante desgastadas (UEs.3370 e 3390), as quais assentavam sobre um lastro com duas tégulas de rebordo invertido (UE.3409). Foi ainda identificado um enchimento de revolvimento (UE.3392), bem como os enchimentos do interior da



sepultura (UEs.3410, 3431 e 3432), onde se observaram restos osteológicos já bastante degradados e decompostos.

A Sepultura CVIII é também uma sepultura em caixa, destruída pela implantação do alicerce correspondente à UE.3341, possuindo uma orientação NO/SE, com paredes construídas com blocos graníticos de forma e talhe irregulares, em mau estado de conservação (UEs.3445 e 3346), apresentando um lastro em tijoleira (UE.3448).

Foi também identificado um enchimento de uma vala de saque (UE.3440) de um muro, bem como, a vala de fundação do mesmo e o seu enchimento (UEs.3443 e 3444).

Após a remoção dos enchimentos de nivelamento correspondentes às UEs.3351, 3355 e 3447, de matriz arenosa de coloração castanha, foi identificada a Sepultura CVII. Trata-se de uma sepultura em cova simples, em forma de U, com um enchimento castanho claro, composto por areias finas, sem inclusões visíveis (UE.3354), que envolvia o único elemento de mobiliário funerário recolhido composto por uma urna cerâmica bastante fragmentada (UE.3352).

Tendo sido atingindo o substrato rochoso à cota média 181,80 m foi concluída a escavação neste sector do quarteirão.

Após a demolição das fachadas e dos compartimentos interiores dos edifícios já referidos (UEs.0561, 0562, 2023, 2024 e 2025) foi possível alargar a zona de escavação, escavando-se uma área com cerca de 170,40 m<sup>2</sup>.

Após a remoção dos entulhos originados pelo processo de demolição foram retirados os enchimentos de nivelamento de cronologia mais recente, bem como todos os aterros de obra associados às edificações pré-existentes.

Procedeu-se ao Levantamento 1, onde foi identificada a estrutura de um poço de cronologia moderna (UEs.4051, 4052, 4053 e 4054), o prolongamento do muro já identificado na Sondagem S.12 (UE.4093), bem como diversos enterramentos de diferentes tipologias.

Foram identificados vários nivelamentos (UEs.3216, 4080 e 4103) que recobriam parte das sepulturas detectadas, bem como algumas fossas detriticas de cronologia suevo-visigótica (UE.3212).

Assinalámos a presença de diversos testemunhos de cremações (Sepulturas LXXXVII, CXXXIII, CXXXIV, CXLVII, CXLVIII, CLXIII, CXLV, CLIX), que se recobriam parcialmente, sendo todos eles caracterizados por extensas manchas compostas por carvões, cinzas e esquirolas de osso carbonizado, misturadas com manchas arenosas rubificadas, que forneceram espólio funerário pobre, ou inexistente. As referidas sepulturas podem corresponder a *ustrina* e possuir cronologias diferenciadas.

Destacamos também a Sepultura CXXXII, com orientação N/S, em forma de caixa, de secção quadrada, com paredes (UEs.4067, 4068, 4069 e 4070) e lastro em tijoleira (UE.4121), reforçadas com muretes de pedras que ladeavam a estrutura (UEs.4074 e 4120). Individualizaram-se ainda os enchimentos do interior da caixa (UEs.4077 e 4119), tendo sido possível identificar vestígios do limite do caixão. A escavação da sepultura permitiu identificar alguns pregos nas extremidades (UE.4118).

Foi ainda referenciada uma caixa bastante destruída, arrasada até ao nível do lastro, composto por tijoleiras romanas fragmentadas (UE4064), que assinalámos como Sepultura CLX.

Posteriormente foram ainda identificadas mais três sepulturas relacionadas com o ritual de cremação, directamente abertas sobre o nivelamento sobre a rocha, correspondente à UE.3210.

Com efeito, as Sepulturas CLXII e CLXX são formadas por covas simples, de secção em U e V, respectivamente, com enchimentos compostos por carvões concentrados, cinzas e fragmentos de osso (UEs.4124 e 4141). Nestes dois enterramentos foram identificadas duas urnas de cerâmica em bom estado de conservação (UEs.4127 e 4144).

Por sua vez, a Sepultura CLXIX, corresponde a um cremação em cova pouco profunda, que se encontrava preenchida por cinzas, carvões e alguns ossos calcinados.

Foram ainda individualizadas as Sepulturas CXXXI e CLXVIII que, para além de se recobrirem, correspondem seguramente a *ustrina*.

De destacar ainda, a presença de um muro (UE.4093), destruído parcialmente com a implantação do poço moderno, orientado N/S, revelando alturas muito variáveis, entre 0,12 m e 1 m. Exibia dois paramentos constituídos por blocos graníticos de forma e talhe irregulares, reaproveitando elementos arquitectónicos e epigráficos fragmentados. Os interstícios encontravam-se colmatados por terra fina de coloração castanha (UE.4093), tendo sido identificada a vala e o respectivo enchimento de fundação (UEs.4129 e 4130).

Após a escavação dos diversos aterros de nivelamento correspondentes às UEs.3208, 3209 e 3333 e do enchimento sobre a rocha (UE.3210) atingiu-se o substrato rochoso à cota média de 181 m.

#### **4.23.1. Sumário interpretativo da Sondagem 16**

Nesta ampla área de intervenção arqueológica foram identificadas 19 sepulturas, 15 das quais associadas ao ritual de cremação, em cova simples, com secção em U. Foram igualmente detectadas finas manchas relacionadas com restos das cremações, pelo que alguns dos enterramentos identificados, poderão corresponder a *ustrina*.

As restantes quatro sepulturas (CI, CVIII, CXXXII e CLX) correspondem a inumações realizadas em caixas de tijoleira e pedra, de secção rectangular.

Destacamos ainda o muro correspondente à UE.4093. Esta estrutura, para além de constituir um acrescento dos muros que delimitavam o recinto funerário identificado na Sondagem S.12, corresponde a um muro delimitador de diferentes áreas da necrópole, tendo sido identificado na Sondagem S.13, onde separava duas áreas de inumação com sepulturas de qualidade diferenciada.

#### **4.23.2. Espólio da Sondagem 16**

Nesta sondagem foram contabilizados 1687 fragmentos de peças, sendo possível atestar a presença de materiais de distintas categorias, que abarcam um amplo espectro cronológico, desde a época contemporânea até à Idade do Bronze.

Destaca-se, desde logo, a abundância de cerâmicas comuns de cozedura oxidante, atribuíveis a distintos períodos cronológicos, representadas por 682 fragmentos (40,42%), seguidas da sigillata, de distintas produções, com 201 fragmentos (11,91%) e das cerâmicas comuns finas de cronologia romana, com 161 fragmentos (9,54%). Abundante é também o grupo das cerâmicas cinzentas tardias, exumadas em aterros, representadas por 214 fragmentos (12,68%). As restantes produções, onde inserimos as cerâmicas bracarenses, as cerâmicas de engobe vermelho e as cerâmicas da Idade do Bronze, integram um total de 40 fragmentos, correspondente a cerca de 2,36% do material recolhido.

A cerâmica moderna está representada pelas produções de cerâmica vidrada e a cerâmica mais recente pela faiança contemporânea, com 85 fragmentos (5,03% do total de espólio identificado).

No que concerne ao material não cerâmico destacam-se 98 pregos, fragmentados ou completos e 73 fragmentos de vidro, ambos totalizando cerca de 4% do material recolhido.

O material de construção está igualmente bem representado por cerca de 163kg de material laterício de tipologia romana, subdivididos em telhas, tijolos e peças indeterminadas. Algum deste material procede das paredes e lastros das sepulturas.

Foram exumadas quatro urnas em cerâmica comum romana em relativo bom estado de conservação (Ach.1176, 1389, 1480 e 1680, nºs. inv.2009.0229 / 0356 / 0406 / 0422, respectivamente), sendo de referir que duas delas se encontravam cobertas por tampas, uma em material laterício e outra em pedra.

São de referir ainda alguns achados de excepção, associados aos contextos funerários assinalados.

Com efeito, na Sepultura CXLV foi exumado um unguentário de vidro em forma de gota, de produção local, datável entre Augusto e Trajano (Ach.1353 e 1358, nº. inv.2009.0520). Um outro unguentário com a mesma forma e cronologia foi exumado na Sepultura CLXII (UE.4124). Também a Sepultura LXXXVII forneceu um unguentário datável do século I (UE.3232), enquanto a Sepultura

CXLVII forneceu um fragmento de uma peça em vidro (UE.4095) com cronologia entre o século I / III.

Outras sepulturas revelaram achados relevantes. Assim, na Sepultura CLIX foi detectado um aro em marfim (Ach.1409, nº.inv.2009.0360), enquanto na Sepultura CLVI foi identificado um perfil completo de um potinho em cerâmica cinzenta fina, datável da 2ª metade do século I (Ach.1387, nº.inv.2009.0521) e na Sepultura CXXXIII, foi encontrado um perfil completo de pequeno prato em cerâmica de tradição indígena, datável da 1ª metade do século I (Ach.1343 nº. inv.2009.0597).

Foram ainda recolhidos dois fragmentos de uma estela, que se encontravam integrados no aparelho do muro correspondente à UE.4092. Contudo, é apenas possível fazer uma leitura parcial dos campos epigráficos (E.E.0009 e 0010, Ach.1612, nº. inv.2009.0576).

Num dos fragmentos, pode ler-se, na primeira linha, MA e, na segunda, IOM, que poderá indicar a menção a Júpiter, Ótimo e Máximo, facto que tornaria esta estela num monumento de carácter votivo e não funerário. No outro fragmento distinguem-se as letras iniciais de três linhas, sendo legível na 1ª um C, na 2ª OI e na 3ª CI.

#### **4.24. Sondagem 17** (Apêndice I, Figs. 292 a 303, Apêndice II, Figs. 1, 2, Apêndice III, Figs. 66 a 68, Apêndice IV)

A Sondagem S.17 foi implantada a norte da Sondagem S.11, a cerca de 1,5 m da fachada sul do edifício dos CTT. Tem cerca de 6 m x 2 m, correspondendo a uma área com cerca de 12 m².

Esta intervenção prendeu-se com a necessidade de compreender melhor algumas das estruturas identificadas no perfil norte da Sondagem S.11, onde se assinalou a existência de dois muros paralelos, bem como de algumas linhas de carvão que denunciavam a presença de sepulturas.

Os trabalhos iniciaram-se com o desaterro mecânico dos níveis contemporâneos, até se atingir a cota média de 181,80 m, procedendo-se ao registo de uma sucessão de pavimentações associadas aos níveis de cronologia

mais recente da Via XVII (UEs.3884, 3885, 4033, 4034 e 4043). Estas preparações encontravam-se dispostas sobre um extenso nível de destruição, composto por pedras miúda à mistura com outras pedras de maiores dimensões de forma e talhe irregulares, que recobria duas sepulturas em cova.

A Sepultura CXXII corresponde a uma sepultura em cova simples, de secção em V, cujo enchimento era composto por carvões e esquirolas de osso, onde foi possível identificar uma urna funerária em cerâmica comum. Este *bustum* encontrava-se já sobre um aterro que foi interpretado como o enchimento da vala de saque (UE.3889) de três estruturas, que compunham um edifício funerário identificado como um mausoléu.

Trata-se de três muros que assentam sobre uma sapata de pedras de média e pequena dimensão, dispostas de forma desordenada, com terra a colmatar os interstícios entre os blocos (UE.4044). Os muros, identificados pelas UEs.2029, 2030 e 3945, encontravam-se conservados até uma altura máxima de 0,70 m, possuindo cerca de 0,45 m de largura. Possuíam aparelhos pouco regulares, compostos por pedras de forma e talhe irregulares, apesar de integrarem algumas pedras bem afeiçoadas, sendo as juntas preenchidas com terra fina, à mistura com pedra miúda e tijolo fragmentado. A quarta parede que fecharia o compartimento não foi detectada, uma vez que foi saqueada por uma vala de implantação de uma conduta de água moderna, assinalando-se apenas a presença da sapata da estrutura desaparecida.

Identificámos ainda a Sepultura CXXIII, com uma secção em U alongado, preenchida por um aterro composto por abundantes carvões, cinza e restos de material osteológico (UEs.3898 e 3913), que se dispunham sobre a urna funerária (UE.3904).

No interior do edifício funerário, interpretado como mausoléu, foram detectadas uma série de enterramentos. De facto, a Sepultura CXXIV, cujo enchimento era composto por carvões concentrados, à mistura com fragmentos de osso e cinzas (UE.3900), recobria uma urna cerâmica (UE.3901), com uma tampa de pedra de talhe e forma irregulares (UE.3902). Referenciámos ainda a Sepultura CXXV, onde se distinguiu um outro nível composto essencialmente por carvões,

cinzas e restos de material osteológico (UE.3908). Este enchimento recobria um pequeno pote cerâmico (UE.3909), relativamente bem conservado.

Sob o enchimento de nivelamento representado pela UE.4266 foram detectadas as Sepulturas CXXVI e CXXX, em cova simples, de secção em V, cujo enchimento de cinzas e carvões concentrados (UEs.3916 e 3940) se dispunha sobre as urnas cerâmicas referenciadas pelas UEs.3930 e 3934, cada uma delas com um elemento que selava o interior dos recipientes funerários (UEs.3929 e 3935).

Foi ainda identificada a Sepultura CXXVII, em cova, com perfil em V, com um enchimento de carvões (UE.3922) que envolvia a urna cerâmica (UE.3931), cuja implantação cortou o piso de circulação (UE.3891), na área exterior do mausoléu.

Foram também referenciadas as valas de fundação dos muros do mausoléu, registados com as UEs.2029 e 2030, bem como os respectivos aterros de enchimento (UEs.2034, 2035, 3924 e 3925).

A cerca de 1m para este da estrutura funerária foi detectado um muro (UE.3896), pertencente a um outro mausoléu, que foi escavado no âmbito da intervenção realizada na área da interligação com o Túnel da Avenida da Liberdade (ver relatório final BRA.08-09.ITAVL).

#### **4.24.1. Sumário interpretativo da Sondagem 17**

Nesta área de escavação foram detectadas dez sepulturas relacionadas com o ritual de cremação, formadas por covas simples, algumas delas com urnas, sendo algumas anteriores à construção do mausoléu, outras contemporâneas e outras ainda posteriores.

O mausoléu identificado nesta sondagem corresponde a uma estrutura de planta rectangular com cerca de 4 m<sup>2</sup> de área útil, pelo que estamos na presença de um edifício funerário de modestas dimensões, delimitado por quatro paredes assentes em poderosas sapatas de tipo massame de cascalho e calhaus. O mausoléu implantou-se na margem setentrional da via, para a qual deveria abrir.

A desactivação desta construção está associada a um alargamento posterior da Via XVII para norte que determinou o arrasamento da estrutura funerária.

#### **4.24.2. Espólio da Sondagem 17**

Nesta sondagem foram recolhidos 1326 fragmentos objectos, correspondendo quase na sua totalidade a fragmentos cerâmicos de distintas produções.

Em aterros de revolvimento e de obras é abundante a cerâmica de uso doméstico das épocas moderna e contemporânea, dominando as faianças contemporâneas e modernas e alguma cerâmica vidrada (35 fragmentos, equivalente a 2,63% do material).

Destacamos ainda as distintas produções de cerâmica romana, onde se demarcam as cerâmicas comum oxidantes, com 485 fragmentos (36,57%), seguidas das cerâmicas comuns finas, com 189 fragmentos (14,25%), seguidas da sigillata, com 43 fragmentos identificados (3,24%). Assinalamos ainda as produções de cerâmica de engobe vermelho, com 34 fragmentos (2,56%), as produções bracarense e as ânforas que representam apenas cerca de 1,05%, cada uma.

Associadas a contextos funerários foram exumadas sete urnas funerárias em cerâmica comum, ou comum grosseira (Achs.1258, 1265, 1268, 1270, 1301, 1302 e 1308, n.ºs. inv.2009.0395 / 0396 / 0392 / 0387 / 0397 / 0398 / 0402, respectivamente), a grande maioria selada por uma tampa em material cerâmico ou pétreo.

A crivagem dos enchimentos correspondentes aos aterros das sepulturas de cremação permitiu a recolha de algum mobiliário funerário de dimensões bastante reduzidas, como as 15 contas de vidro, associadas à Sepultura CXXII (n.ºs. inv.2009 0507 / 0508 / 0630 / 0631 / 0632 / 0633 / 0634 / 0635 / 0636 / 0637 / 0638 / 0639).

Cabe destacar o espólio funerário recuperado nalgumas sepulturas. Assim, na Sepultura CXXII foi exumada uma taça de vidro, tipo AR79, datável entre a 2ª metade do século I e o século III. Por sua vez, as Sepulturas CXXV, CXXVI, CXXVII e CXXX forneceram todas unguentários de vidro, em forma de gota, datáveis entre Augusto e Trajano. Na Sepultura CXXV foram ainda encontradas



10 peças de vidro pertencentes a um jogo, do qual fariam igualmente parte 9 pequenos seixos. Merece ainda destaque a Sepultura CXXIII, que forneceu uma pedra de anel, com uma figuração zoomórfica (leão) inclusa.

No que concerne a outros tipos de materiais, sobressaem os metais, que correspondem a cerca de 2,26% do espólio recolhido (30 fragmentos), constituído por pregos e fragmentos de metal, a grande maioria dos quais recuperados durante o processo de crivagem.

#### **4.25. Sondagem 18** (Apêndice I, Figs. 304 e 305, Apêndice II, Fig. 5, Apêndice III, Fig. 69, Apêndice IV)

A intervenção na Sondagem S.18 prendeu-se com a necessidade de averiguar a existência de sepulturas no local onde se procedia à demolição do Palacete da Rua do Raio.

Os trabalhos realizados na parte interna do edifício, bem como a posterior remoção dos detritos de demolição e dos entulhos de obra puseram a descoberto um extenso nível de incêndio (UE.4209), associado a um aterro de demolição (UE.4210), composto por uma mistura de sedimentos, que registaram uma presença assinalável de material de construção, cascalho de médias dimensões e restos de argamassa de revestimento, aparentada com o *opus signinum*, semelhante ao já identificado aquando da escavação da Área 1.

Após a limpeza procedeu-se ao registo dos cortes 1 e 2, a partir dos quais se observou uma estratigrafia bastante simples, onde se evidenciava a vala de fundação do alicerce do Palacete, implantada sobre diversos aterros de nivelamento, camadas de demolição e um nível de incêndio, que recobriam uma sepultura. Estes enchimentos, associados à necrópole romana, estavam sobrepostos por uma sucessão de aterros de amplas valas abertas no saibro, possivelmente para a extracção de saibro. Esta observação inicial da estratigrafia veio confirmar a sucessão estratigráfica identificada anteriormente na Área 1.

À cota média de 180,00 m foi posta a descoberto a esquina do alicerce do corpo principal do edifício, identificado pelas UEs.4201, 4202 e 4203, já reduzido às últimas fiadas de pedras, com um aparelho irregular de blocos graníticos de

variadas dimensões, dispostos de forma relativamente horizontal, apresentando frequentemente elementos arquitectónicos reaproveitados. Este aparelho era consolidado por uma argamassa de matriz argilosa, de coloração alaranjada (UE.4204). Foi também identificado o piso de obras do edifício, correspondente à UE.4219, formado por um nível de areias finas e grosseiras, cascalho miúdo disperso e restos de argamassa.

Posteriormente foram identificados aterros de nivelamento (UEs.4209, 4210 e 4211), associados às estruturas recentes, removidos mecanicamente e o enchimento referenciado pela UE.4218.

Foi ainda exumada a Sepultura CLV, em cova de secção em U alongado, com uma urna em cerâmica (UE.4224) (Ach.1383, nº inv.2009.0000), recoberta por um aterro de carvões dispersos (UE.4214).

Deu-se por finalizada a escavação após ter-se atingido a camada de lixiviação à cota de 179,44 m.

#### **4.25.1. Sumário interpretativo da Sondagem 18**

A demolição do Palacete da Rua do Raio proporcionou a identificação de um enterramento (Sepultura CLV), que forneceu um pequeno pote de cerâmica comum, colocado sobre um enchimento composto por carvões e ossos concentrados de grandes dimensões, que rodeiam a urna funerária, destruída pela vala de fundação do alicerce do palacete.

Identificaram-se aterros de demolição e de incêndio, que incorporavam uma quantidade significativa de cerâmica do período suevo-visigótico.

Foi ainda referenciado um piso de obras e enchimento da vala de fundação dos alicerces do palacete, construído no século XVIII.

#### **4.25.2. Espólio da Sondagem 18**

Nesta sondagem foi exumada uma reduzida quantidade de espólio, que totaliza cerca de 469 fragmentos de variadas produções.

Os materiais dos aterros associados à construção do edifício do Palacete estão representados por cerâmicas com cronologias abrangentes, sendo as mais representativas as cerâmicas comuns de cozedura oxidante, com cerca de 58% e de cozedura redutora (14%), bem como as faianças e as cerâmicas vidradas (0,4%). Trata-se de materiais que se situam entre as épocas contemporânea / moderna. Paralelamente podemos destacar um instrumento de trabalho, provavelmente um ponteiro de ferro, identificado com o Ach.1382, proveniente da vala de fundação do alicerce do Palacete.

As cerâmicas de fabricos locais redutores e oxidantes, característicos do período suevo-visigótico, representam cerca de 3% do total das peças exumadas. Estas cerâmicas, assim como uma moeda fragmentada (Ach.1383, nº inv.2009.0329), encontram-se associadas a aterros de demolição e incêndio. Nestes níveis de destruição identificaram-se abundantes de fragmentos de material de construção de tipologia romana (6%), assim como vidros, maioritariamente de cronologia tardia (3%).

Associada aos aterros da Sepultura CLV, destacamos a urna de cerâmica em cerâmica comum romana, em bom estado de conservação, (UE.4224) (Ach.1383, nº inv.2009.0357) e uma moeda bem conservada (Ach.1380, nº inv.2009.0361). Nos aterros anteriores à sepultura apenas se recolheram fragmentos de produções romanas, destacando-se a cerâmica comum fina romana (5%), a cerâmica de englobe vermelho (5%), a cinzenta fina (3%) e a sigillata (2%).

#### **4.26. Área de acompanhamento** (Apêndice I, Figs. 306 a 311, Apêndice II, Fig. 5, Apêndice III, Figs. 70 e 71, Apêndice IV)

Os trabalhos na denominada área de acompanhamento decorreram na quarta fase da intervenção arqueológica, entre Maio e Agosto de 2009. A área em questão abarcou um espaço com cerca de 898 m<sup>2</sup>, incidindo na zona que corresponde ao antigo edifício dos CTT. Pontualmente foram ainda realizados acompanhamentos nos espaços adjacentes às áreas a musealizar.

Tendo por referência a sequência estratigráfica observada na Sondagem S.4, procedeu-se ao desaterro mecânico de todos os enchimentos recentes, contemporâneos das edificações contíguas à Rua Gonçalo Sampaio.

Destacamos o aparecimento da Sepultura CXCVI, provavelmente um enterramento em cova, com secção em U alongado, com enchimento de carvões cinzas e ossos (UE.4279), no qual foi ainda possível recuperar uma urna, apesar do seu mau estado de conservação (UE.4280).

Cabe salientar também a descoberta da Sepultura CXCVII, individualizada pela alta concentração de carvões e cinzas, à mistura com manchas de terra arenosa (UE.4308 e 4309). Trata-se de uma fina linha de carvões, com uma profundidade de cerca de 0,12m, de onde foi possível recuperar uma lucerna e uma urna bastante fragmentada (UE.4311).

As sepulturas CCI e CCIII foram identificadas por uma fina linha de carvões, tendo a sepultura CCI fornecido abundante espólio votivo, datável do século II. A Sepultura CCII foi identificada pelo seu enchimento composto por cinzas e carvões dispersos (UE.4319), apesar de se encontrar bastante destruída pela vala de fundação do alicerce de uma parede interna do antigo edifício dos CTT (UE.4324). Nesta sepultura foi possível identificar uma urna que se encontrava em relativo bom estado de conservação (UE.4320).

Localizadas a nascente da oficina de vidro e do grande edifício funerário, identificaram-se as Sepulturas CCVI e CCVII, bastante destruídas por um dos pilares de sustentação (UE.4359), da parede oeste do túnel da Av. da Liberdade.

Foi ainda individualizada a Sepultura CCVI, definida por uma fina linha de carvão (UE.4329), que se sobrepõe à Sepultura CCVIII, implantada numa cova simples, de perfil em U alongado, cujo enchimento apresentava uma reduzida quantidade de carvão concentrado (UE.4357).

Destacamos ainda a descoberta da Sepultura CCVII, em cova simples, onde foram individualizados dois enchimentos distintos. Um deles era composto por terras de matriz arenosa de coloração castanha escura (UE.4334), dispendo-se sobre o segundo aterro, formado por carvões, cinzas e esquirolas de osso dispersas (UE.4335).

Foi ainda identificada uma sepultura em caixa, individualizada como Sepultura CCX, que ficou integrada na área de protecção do núcleo funerário que será preservado (v.4.28.1. neste relatório), muito embora o seu limite norte se encontre destruído pela fundação da parede norte do edifício do antigo Espaço Alternativo do Teatro do Circo.

Durante os trabalhos de desaterro para a colocação da viga de betão armado que define o limite da área de protecção do núcleo de sepulturas preservado (v. 4.28.1 neste relatório), foi identificada, em corte, uma parede construída em alvenaria de tijolos com 0,40 m x 0,04 m, montados em fiadas horizontais. Trata-se muito provavelmente do limite nascente da Sepultura CCX (UE.4387), que deverá corresponder a uma estrutura em caixa, de secção rectangular, em tudo semelhante às estruturas identificadas na Sondagem S.13, designadamente as Sepulturas XLIX e LXIII.

Foi ainda possível identificar a vala de implantação da Sepultura CCX, bem como o enchimento que a preenchia (UEs.4396, 4379 e 4380).

#### ***4.26.1. Sumário interpretativo da Área de acompanhamento***

Na ampla área onde decorreram os trabalhos de acompanhamento foi identificado um total de 14 sepulturas, 13 das quais associadas ao ritual de cremação e 1 em caixa que deverá estar relacionada com enterramentos de uma fase de utilização mais tardia da necrópole.

Quase todas as sepulturas de cremação individualizadas encontravam-se bastante destruídas, praticamente reduzidas a simples linhas e manchas de carvão disperso, que forneceram um espólio votivo muito fragmentado.

Foi possível constatar também que algumas dessas sepulturas se encontravam junto às valas de fundação de paredes dos edifícios do século XX, cuja edificação deverá ter implicado grande remoção de terras no extremo NE do quarteirão, onde não foram identificados quaisquer vestígios de sepulturas.

A maior concentração de sepulturas encontra-se junto do edifício da PT, cujos pilares e sapatas não implicaram um excessivo desaterro sedimentar.

Assim, confirma-se a continuação da necrópole na metade norte do quarteirão em causa, pressupondo que os enterramentos de época romana ou suevo-visigótica poderão aí ter existido em maior concentração. Por outro lado, somos obrigados a concluir que a construção do edifício dos CTT terá arrasado numerosas sepulturas.

#### **4.26.2. Espólio da Área de acompanhamento**

Nesta sondagem contabilizaram-se 182 fragmentos de peças recolhidas, destacando-se deste conjunto cerca de 10 peças cerâmicas, em bom estado de conservação e duas peças em vidro.

De entre o espólio exumado, sobressai a presença da cerâmica comum vermelha (cozedura oxidante), de uso doméstico e de cronologia romana, representada por 43 fragmentos. Recolheram-se ainda 47 fragmentos de cerâmica comum fina romana, que representam cerca de 27,32% do espólio recolhido e 41 fragmentos de distintas produções de sigillata, equivalente a cerca de 23,8% do espólio. Recolheram-se também 3 fragmentos de cerâmica com engobe vermelho, 4 fragmentos de distintas produções de bracaraense e 3 fragmentos de cerâmicas com aguada vermelha, que representam apenas cerca de 5,8% do material recolhido.

Destacam-se algumas peças associadas aos enterramentos. Entre elas cabe salientar o espólio da Sepultura CCI, composto por dois perfis completos de jarros em cerâmica cinzenta fina, datáveis do século II n.º inv.2009.0512), por um pucarinho com duas asas em engobe vermelho (n.º inv.2009.0513), por um unguentário em vidro inteiro, de reservatório cónico, datável do século II (n.º inv.2009.0514) e por um aríbalo (n.º inv.2009.0515), com uma cronologia entre os finais do século I e meados do III.

Destacam-se também os achados da Sepultura CXCVII, compostos por uma lucerna inteira em cerâmica bracaraense, com marca (n.º inv.2009.0518) e por um pucarinho incompleto com duas asas em cerâmica pintada (n.º inv.2009.0519), ambos datáveis entre os séculos I / II.

Do enchimento da vala de fundação da Sepultura CCX, foi ainda recuperado um molde de lucerna em cerâmica comum (Ach.1865), com marca do oleiro Rutilius, gravado em anagrama..

#### 4.27. Resultados da análise antropológica

Os resultados que aqui se apresentam remetem-se para o estudo do material osteológico até agora analisado.

O material examinado apresenta diferentes colorações. Com efeito, os ossos pertencentes a um indivíduo podem apresentar diversas cores, sendo possível que um mesmo osso possa apresentar cores distintas. Este facto pode ser explicado pela diferente proximidade dos ossos ao foco de calor, por diferentes recepções de oxigénio, ou ainda por diferente investimento por parte do cremador (Silva, 2005, 2007). Apesar do conjunto osteológico de cada sepultura poder ostentar diversas colorações, foi possível observar, no cômputo dos ossos analisados, uma tendência para que estes apresentem uma determinada coloração. Sendo assim, podemos concluir que existem diferentes graus de combustão patentes no material osteológico das diferentes sepulturas analisadas.

Os ossos estudados exibem diferentes tipos de fracturas (longitudinais, transversais, transversais dircitas, transversais curvas, laminação e pátina) resultantes da cremação (Symes *et al.*, 2008). Importantes são as fracturas transversais encurvadas, pois indicam-nos que a cremação foi feita em tecidos moles, tal como era a prática comum no mundo romano (Gonçalves, 2007). A ausência de marcas de descarnamento corrobora esse facto.

A deformação foi igualmente identificada em alguns ossos. Este parâmetro é difícil de determinar, uma vez que os ossos se encontram muito fragmentados. É de referir ainda que apenas os ossos frescos evidenciam deformação (Silva, 2005). A existência de deformação num osso indica que este esteve sujeito a temperaturas elevadas (Silva, 2005, 2007; Mckinley, 2000).

O encolhimento foi igualmente presenciado nalguns fragmentos ósseos, facto que nos indica que os ossos estiveram sujeitos a temperaturas elevada. É de referir que os valores de temperatura sugeridos como necessários para que

ocorram fenómenos de encolhimento e deformação divergem nos diferentes estudos já efectuados. Isto acontece porque estes fenómenos não estão apenas dependentes da temperatura, mas sim de um enorme conjunto de variáveis, nomeadamente da duração da combustão do osso, da quantidade de sais minerais presentes no mesmo e do sexo do indivíduo.

O grau de preservação de cada osso é geralmente baixo, o que dificultou a sua identificação. Alia-se a este facto a existência de fenómenos de deformação e de encolhimento, já referidos, que obstam a uma correcta avaliação do perfil biológico dos indivíduos, nomeadamente a estimativa da idade à morte, pois esta baseia-se em métodos de análise morfológica, do sexo (análise morfológica e métrica) e da estatura (análise métrica).

Até ao momento não foram encontradas marcas de raízes nos ossos. Alguns ossos apresentam marcas de animais, facto que pode sugerir que os ossos podem ter ficado algum tempo expostos desde a cremação até à sua deposição na urna,

O material osteológico contido nas unidades estratigráficas (UEs) que se encontravam associadas às sepulturas pertence provavelmente aos indivíduos depositados no interior das urnas, uma vez que não se registaram repetições de porções ósseas, nem incompatibilidades relativamente ao sexo, idade à morte ou condições patológicas.

No que concerne a identificação da idade à morte, foram referenciados indivíduos não adultos, adolescentes, jovens adultos e adultos (idade superior a 35 anos).

Relativamente à determinação do sexo, cabe destacar que esta se revelou extremamente difícil de identificar devido à ausência e / ou baixa preservação dos ossos mais sexualmente discriminantes. A utilização de outros métodos, nomeadamente, a observação dos ossos longos, também se revelou difícil, devido à sua erosão, encolhimento ou deformação. É portanto necessária uma precaução suplementar na utilização dos métodos métricos nestes ossos, sob pena de se realizar uma diagnose sexual errada.



Até ao momento não foram identificados ossos que possam seguramente ser atribuídos a indivíduos do sexo masculino, ainda que já tenham sido referenciados alguns que podem ser classificados como femininos.

Relativamente às condições patológicas cabe destacar que foram observadas patologias degenerativas, ao nível da coluna vertebral, bem como sinais de stress, nomeadamente *Criba orbitalia*, condição que se observa no tecto das órbitas e patologia oral, nomeadamente perda *ante-mortem* dos dentes.

De acordo com análise efectuada não parece ter existido uma selecção dos ossos depositados nas urnas.

Por último procurou-se analisar a existência de alguma organização da necrópole de acordo com o estatuto etário ou sexo dos indivíduos cremados.

Se, relativamente ao estatuto etário dos indivíduos, podemos admitir que a sua deposição parece ter sido aleatória, pouco podemos avançar quanto a uma eventual distribuição de sepulturas por sexos, uma vez que, até ao momento, não foram identificados vestígios ósseos seguramente masculinos. Importa, contudo, salientar que não se conseguiu aferir o sexo para a maioria dos esqueletos, devido à ausência de ossos sexualmente discriminantes. Mantém-se, assim, em aberto a questão de saber se esta necrópole representará um perfil demográfico normal, ou se, pelo contrário, seria uma necrópole exclusivamente para as mulheres e crianças. A escavação das restantes urnas e subsequente estudo do material osteológico poderá elucidar-nos melhor sobre esta questão.

#### **4.28. Núcleos preservados para futura musealização**

##### **4.28.1. Núcleo de sepulturas**

As escavações realizadas no interior do edifício com cobertura de fibrocimento (antigo Espaço Alternativo), com fachada virada à R. Gonçalo Sampaio, onde foi implantada a Sondagem S.13, permitiram descobrir, na parte norte deste sector, um conjunto relativamente concentrado de sepulturas de inumação, com diferentes características, implantadas numa área com cerca de 91,5m<sup>2</sup>.

O referido conjunto, pela concentração e diversidade dos túmulos que apresentava e pela raridade de alguns deles, um dos quais com um caixão de chumbo, sem paralelo em Portugal, oferece características que justificam a sua conservação no local, uma vez que constitui um exemplo extraordinário da riqueza das práticas funerárias representadas na necrópole da Via XVII. De facto, num espaço relativamente reduzido foram assinadas quatro grandes sepulturas de inumação, com diferentes orientações e soluções construtivas, que cobrem um período cronológico entre os séculos III / IV e V / VI. É possível que um quinto túmulo possa ainda vir a ser encontrado no referido espaço.

Para além das sepulturas identificadas merece destaque a existência no local de um recinto, definido por paredes de alvenaria, de forma aproximadamente rectangular, que poderá estar correlacionado com as sepulturas XLIX e LXIII. Trata-se de uma construção, de funcionalidade indeterminada, cujo limite norte não foi identificado, que apresentava restos de um pavimento, associado a uma pequena caixa feita de tijolos, que não revelou qualquer espólio.

O conjunto de túmulos que constitui o conjunto preservado encontra-se limitado, a poente, por um muro que funcionou como elemento delimitador do espaço funerário, separando duas áreas de enterramento. As sepulturas mais imponentes e ricas situam-se a nascente e integram o núcleo preservado para futura musealização, que inclui as sepulturas LXIII, XLIX, datáveis dos séculos III / IV e os túmulos LVII e LXXXV, integráveis nos séculos V / VI.

#### **4.28.2. Núcleo edificado**

As escavações realizadas na parte sudeste do logradouro da PT permitiram identificar um edifício romano que se encontrava preservado sob as ruínas de uma oficina de fabrico de vidro de cronologia baixo-imperial.

Após a remoção dos muros da referida oficina tornou-se evidente a existência de uma construção com vários tanques / caixas, alinhados em função de um muro poente com cerca de 13 m de extensão, orientado N/NE.

O edifício em questão possui uma forma assimétrica, muito embora a sua estrutura interna se encontre organizada em função de um eixo central que separa duas áreas com tanques / caixas, perfeitamente simétricas.

Os tanques, embora com orientações diferenciadas, encontram-se articulados com as paredes laterais do edifício, estando os que se situam na parte sul do edifício limitados por um muro que foi extensamente desmantelado para a construção da parede sul da oficina tardia.

O edifício possui cerca de 13,70 m de comprimento máximo, por 8,75 m de largura, na parte sul, e cerca de 6 m, na parte norte.

Os tanques / caixas possuem todos 2,10 m por 0,90 m e encontram-se desigualmente conservados em termos de altura. O melhor preservado, localizado na parte nascente do edifício, possui cerca de 0,80 m de altura. Quer a base, quer as paredes dos tanques / caixas encontram-se revestidos de *opus signinum*.

O interior da construção pode ser dividido em três espaços morfológicos distintos. Aquele que se encontra a sul parece estruturar-se em função de uma área livre central, em torno da qual se encontram implantados 6 tanques / caixas, 3 no lado nascente e 3 no poente, dispendo-se em L. De facto, em ambos os lados existe uma sucessão de 2 tanques contíguos, com os eixos maiores (2,10 m) orientados N/NE, encostados às paredes laterais. Outros dois tanques / caixas, encostados à parede sul do edifício, orientados E/O, rematam o conjunto e definem um estreito corredor de circulação com cerca de 0,90 m.

O sector central do edifício é mais estreito e possui 2 tanques / caixas de cada lado, que formam também um L, em virtude da sua disposição. Os tanques que encostam às paredes laterais possuem o seu eixo maior orientado no sentido N/NE. A sul de cada um deles existem dois outros tanques / caixas que encostam às paredes laterais, mas que se dispõem no sentido E/O. Neste sector observa-se igualmente a existência de um espaço central aberto, em torno do qual se organizam os tanques.

O sector norte surge definido por dois pequenos compartimentos limitados por um muro que se dispõe paralelo à Via XVII, implantado sobre o assoreamento do *vallum* sul associado ao primeiro pavimento do eixo viário.

A decisão de conservar este edifício articula-se com a sua originalidade, o seu estado de preservação, a sua cronologia de construção, que o aproxima do momento da fundação de *Bracara Augusta* e ainda com o facto de se encontrar nas imediações da Fonte do Ídolo, importante santuário de origem indígena que continuou a ser utilizado em época romana, perfilando-se como um exemplo invulgar de arquitectura funerária que se encontrava integrado num vasto recinto, com duas áreas abertas, dispostas a poente e nascente do edifício.

## 5. Interpretação dos resultados

Tendo por base os resultados obtidos na escavação das diferentes sondagens realizadas no interior do quarteirão dos antigos CTT, foram definidas várias fases de utilização daquele espaço, que correspondem a um amplo período cronológico situado entre a Proto-História e a Época Contemporânea.

De seguida, procede-se à caracterização e interpretação das diferentes fases registadas nas áreas escavadas do quarteirão, procurando-se igualmente fornecer uma correlação entre a ocupação de cada fase e os dados arqueológicos fornecidos nas escavações realizadas na área periférica situada a nascente, correspondente à zona de interligação com o túnel da Avenida da Liberdade, contidos no Relatório Final da intervenção referenciada como BRA.08.09.ITAVL.

Por outro lado, tentaremos correlacionar as fases de ocupação referenciadas no quarteirão dos CTT com outras informações de natureza arqueológica, cartográfica e histórica, disponíveis para a cidade de Braga.

Para além dos dados referentes a diferentes intervenções arqueológicas, realizadas nas últimas décadas e daqueles que são fornecidos por achados ocorridos anteriormente referidos na bibliografia, cabe destacar a relevância das fontes cartográficas que permitem contextualizar a ocupação do local entre os séculos centrais da Idade Média e a Época contemporânea. Referimo-nos, concretamente, às plantas da cidade de Braga de 1594, atribuída a Braunio, de 1755, da autoria de André Ribeiro Soares e de 1883-84, da responsabilidade de Francisco Goullard, bem como ao conhecido *Mappa das Ruas de Braga*, datado

de 1750. Relativamente às informações que se reportam à história urbana de Braga, que se revelam importantes para a fixação do quadro de ocupação da cidade foram valorizados, entre outros, os trabalhos de Avelino Jesus da Costa (1993 e 1997), de Eduardo Pires de Oliveira (1982), de José Augusto Ferreira (1928), de José Marques (1983 e 1986), de Luís Fontes (2009a e 2009b), de Manuela Martins (2000 e 2004) e de Miguel Sopas de Melo Bandeira (2000).

### **5.1. Fase I (A ocupação da Idade do Bronze Final)**

Nas Sondagens S.13 e S16, foram encontrados dois vasos de cerâmica de fabrico manual, cujas características apontam globalmente para a Idade do Bronze Final.

Um dos vasos, encontrado na Sondagem S.13, apresenta uma forma tronco cónica, com paredes rectas, onde se exhibe uma decoração plástica de mamilos (Ach.1032, nº. inv.2009.0383), tendo sido exumado na UE.3948, que corresponde ao enchimento de uma ligeira depressão, aberta no substrato rochoso, por sua vez recoberto por um aterro bastante homogéneo de matriz areno-limosa. As características deposicionais da peça levaram a interpretar o seu contexto como correspondente a um enterramento, tendo sido referenciado como Sepultura LXXX.

A outra peça, exumada na Sondagem S.16, em contexto de revolvimento, exhibe uma forma globular com largo bordo horizontal (Ach.1490, nº. inv.2009.0406), que apresenta uma decoração obtida por punção, formando triângulos. A peça foi encontrada num aterro de nivelamento

Pese embora as diferentes características morfológicas das peças, bem como os contextos diferenciados em que foram encontradas, elas podem ser genericamente datadas dos finais da Idade do Bronze, tendo em conta os paralelos que possuem com outros exemplares semelhantes conhecidos no Norte de Portugal.

A primeira peça integrada, na Sepultura LXXX, recolhe paralelos em recipientes semelhantes encontrados na necrópole da Idade do Bronze Final do

Tapado da Caldeira, em Baião. Por sua vez, a peça de largo bordo horizontal com decoração incisa tem como paralelo mais próximo os vasos de S. Paio de Antas, em Esposende, igualmente datados do Bronze Final.

A presença destes materiais na área do quarteirão dos antigos CTT não é totalmente inesperada, uma vez que, a sudoeste da zona, na chamada área dos Granjinhos, foram detectados, em contexto de escavação, nos anos 90 do século passado, quatro vasos que, embora morfologicamente distintos, foram datados do Bronze Final. Aí, sob os vestígios de ocupação romana foi detectada uma pequena área que forneceu uma grande concentração de fragmentos de cerâmica, com quatro bases *in situ*, que permitiram, uma vez colados, restituir as formas completas de cerca de quatro peças, interpretadas como tendo tido uma provável função sepulcral (Bettencourt 1995:94).

Aparentemente, quer a área dos Granjinhos, quer a zona correspondente ao antigo quarteirão dos CTT, poderão ter conhecido uma vocação sepulcral, durante a Idade do Bronze Final, período a que se reporta, também, uma ocupação detectada na Colina do Alto da Cidade, onde foram encontradas fossas abertas no saibro e materiais cerâmicos que apontam para a mesma cronologia.

A avaliação dos materiais presentes nos níveis de aterro que preenchem algumas valas rasgadas no saibro e nos níveis que correspondem aos depósitos primários do local permitiu identificar alguns fragmentos de cerâmica da Idade do Bronze, bem como outros que podem ser classificados como “castrejos”. No entanto, a representatividade destes últimos não justifica que se possa admitir uma solução de continuidade na ocupação da área correspondente ao quarteirão dos antigos CTT entre o Bronze Final e a Idade do Ferro.

No entanto, parece possível aceitar que o espaço intervencionado possa ter conhecido uma utilização pontual por parte das comunidades indígenas, no período correspondente aos últimos dois séculos antes da nossa era, eventualmente associada ao santuário da Fonte do Ídolo, para o qual tem sido sugerida uma origem pré-romana.

Com efeito, a vinculação da fonte à divindade indígena *Nabia*, associada ao culto das águas e da fertilidade, referenciada numa ara encontrada no local, cujo

nome se encontra igualmente na raiz da divindade homenageada na fonte (*Tongoe Nabiagus*), sugerem que a Fonte do Ídolo possa corresponder a um santuário indígena, que terá sido monumentalizado por um imigrante, natural de Arcóbriga, de nome *Celicus Fronto*, conforme aparece referido nas inscrições lavradas na fachada do monumento (Elena *et al* 2008).

## **5.2. Fase II (As estruturas abertas no saibro e nos depósitos primários e a primeira demarcação do espaço: antes de Augusto) < > Fase II de BRA.08-09.ITAVL**

Em várias sondagens abertas em diferentes sectores do quarteirão dos CTT foram identificadas várias valas abertas ora no saibro, ora nos depósitos primários que se depositaram sobre a rocha. Foram igualmente individualizadas fossas abertas no mesmo tipo de depósitos, algumas das quais recobertas pelas referidas valas.

A funcionalidade das fossas parece heterogénea, sendo possível que algumas resultem do desmonte de afloramentos rochosos boleados, tendo em vista regularizar a superfície do terreno. Outras poderão ter sido usadas para obter saibro, acabando por ser assoreadas por enchimentos limosos e arenosos.

Já as valas apresentam normalmente um carácter rectilíneo, possuindo diferentes orientações, tipos de secção e profundidades variáveis.

Assim, na Área 1 foram identificadas quatro grandes valas, com secções rectangulares, cujos enchimentos se caracterizavam pela alternância de camadas formadas por areias finas e grosseiras, com veios limosos e limo-argilosos, os quais forneceram reduzida quantidade de materiais em elevado estado de fragmentação. Também na Sondagem S.10 foram identificadas três grandes valas com enchimentos semelhantes, contendo escassos materiais. O mesmo tipo de estruturas faz-se representar na Sondagem S.12 por um total de nove valas abertas no saibro, a maioria das quais com uma secção rectangular e enchimentos similares aos já descritos. Na Sondagem S.13 identificou-se uma vala de secção trapezoidal e mais outras nove com secção rectangular, todas preenchidas por sedimentos semelhantes, que forneceram cerâmicas indígenas,

bem como algumas de produção romana. Estruturas semelhantes estão ainda presentes na Sondagem S.15A, onde foram identificadas cinco valas, de secção rectangular, bem como na Sondagem S.16, onde se detectaram duas valas sobrepostas, tendo a mais recente uma secção em U, bastante pronunciada, com pequeno entalhe regular no fundo e a mais antiga uma secção em U bastante alargado. Finalmente, podemos referir ainda a existência de várias valas na área correspondente à Sondagem S.1.

Uma avaliação global da distribuição destas estruturas sugere que algumas poderiam encontrar-se articuladas, pois apresentam a mesma orientação. Estão nesse caso o conjunto de valas que designámos por grupo de valas 1, as quais parecem conformar dois alinhamentos paralelos que cruzam a área do quarteirão aproximadamente a meio, com uma orientação E/O, precisamente aquela que será assumida pela própria Via XVII, que se estruturou no interior do espaço delimitado pelas referidas valas.

Assim, tendo em conta as características, orientação e aparente extensão do grupo de valas 1, parece-nos possível admitir que elas possam corresponder a uma primeira demarcação do terreno, que terá antecedido a construção da via XVII, definindo um corredor de circulação que pode ter funcionado como um “caminho” prévio à estruturação daquele eixo viário. Esta interpretação parece corroborada pela existência de um piso associado, correspondente à UE.1366 da Sondagem S.8, o qual é equivalente à UE.0767 da Sondagem S.9 e à UE.0426 da Área 1.

Um outro grupo de valas, que definimos como grupo 2, parece conformar a existência de dois recintos, situados respectivamente a norte e a sul do supracitado “caminho”, desconhecendo-se a sua funcionalidade exacta.

Mais difícil de interpretar é o grupo de valas 3, composto por uma longa estrutura negativa (Área 1) que muda de direcção e que se sobrepõe a um dos recintos anteriormente referido. Esta vala possui derivações que tornam difícil perceber a sua funcionalidade.

O facto de todas as valas mencionadas se encontrarem preenchidas com o mesmo tipo de sedimentos, em que alternam veios limo-argilosos e arenosos,



permite pensar que o seu assoreamento decorreu por um processo natural, eventualmente associado ao transporte de água na superfície do terreno. Por outro lado, tendo em conta as características das valas e dos seus enchimentos, não podemos afirmar que as mesmas pudessem ter servido para implantar qualquer outro tipo de estruturas de madeira, ou de pedra. Com efeito, apenas podemos estimar que o assoreamento das valas deverá ter ocorrido entre finais do século I a.C. e os inícios do século I, uma vez que nos seus enchimentos foram encontrados materiais indígenas, alguns raros fragmentos de ânforas e algum material romano. Neste sentido, podemos considerar que algumas das valas referenciadas, designadamente aquelas que parecem conformar a existência de recintos, possam ter sido abertas ainda num período tardo-repúblicano.

Assim, o conjunto das estruturas em negativo, acima descrito, parece corresponder a uma etapa de apropriação e demarcação do espaço, cujas características exactas nos escapam, mas que pode ser datada de um período anterior à transição da Era.

### **5.3. Fase III (A implantação da chamada Via XVII e a fixação da necrópole: transição da Era e 1ª metade do século I) < > Fase III de BRA.09.ITAVL**

Os vestígios associados ao traçado da Via XVII, que atravessava a área correspondente ao quarteirão dos CTT, ocupando parte do espaço definido pelo grupo de valas 1, acima referido, foram detectados em diferentes sondagens, designadamente, na Área 1, na S.8, na S.9 e na S.10.

A primeira fase da via sugere uma engenharia relativamente simples para formalizar o nível de circulação. Constatou-se a existência do *statumen*, que se situava no eixo da via, correspondente a um nível de pedras graníticas de diferentes dimensões, integradas em sedimentos areno-limosos, que assentava nos depósitos primários, observado na Área I (UE.0796), na Sondagem S.8 (UEs.1314, 1315 e 1643) e na Sondagem S.9 (UE.1826). Sobre o *statumen* dispunha-se o *rudus*, constituído por níveis de areão granítico, muito homogéneos e compactados, alternados com depósitos de sedimentos areno-limosos que

integravam raras pedras. O nível de circulação encontra-se definido pela parte superior das UEs.0790 e 0903 (Área 1), 1313 (Sondagem S.8) e 1228 (Sondagem S.9), não tendo sido detectados quaisquer vestígios de calçada.

A disposição dos níveis que estruturaram o eixo viário confere-lhe uma morfologia abaulada que garantia o necessário escoamento das águas para duas valetas laterais. A que se situava a sul foi identificada nas Sondagens S.8 e S.10. Na Sondagem S.8 encontra-se representada pela UE.1319, tendo sido assoreada por um enchimento composto por veios limosos e arenosos (UE.1320), sobre o qual foi aberto um segundo *vallum* (UE.1370), que pode estar associado a um nível de circulação, identificado pela UE.1711, que se sobrepõe ao primeiro piso da via. Por sua vez, a valeta norte foi observada na Sondagem S.9, estando representada pela UE.1845, que conheceu um progressivo assoreamento natural, referenciado pelas UEs.1846 e 1847.

A identificação de uma moeda de *caetra* imediatamente sobre o piso correspondente ao “caminho” inicial (UE.1366), sobre o qual assentaram os níveis associados à primeira fase da Via XVII, permite sugerir que esta terá sido estruturada ainda na época de Augusto, tendo funcionado até meados do século I, altura em que sofreu uma primeira repavimentação.

A construção da via determinou o início da utilização da área envolvente como espaço de necrópole. De facto, os enterramentos mais antigos que foram detectados no conjunto da área escavada podem ser datados, pelos materiais associados, dos reinados de Augusto e Tibério, sendo de destacar que os mesmos se distribuem quase exclusivamente na parte norte da via.

Para esta fase precoce da necrópole aponta a cronologia da Sepultura II, escavada na Sondagem S.1. Trata-se de um enterramento implantado no saibro, cujos restos da cremação devem ter sido colocados numa caixa de madeira, da qual se identificaram as ferragens, juntamente com um rico conjunto votivo, constituído por um pequeno pote de cerâmica de fabrico comum, três amuletos em faiança egípcia, uma conta de madeira, uma medalha de bronze e uma lucerna de volutas de produção centro-italica, datada do período de Augusto / Tibério.

Podem igualmente ser incluídas nesta fase algumas sepulturas exumadas nas Sondagens S.12, S.13, S.16 e S.17, quer porque possuem espólio votivo datável entre Augusto e Tibério, quer porque se relacionam estratigraficamente com enterramentos que apontam para aquela cronologia.

Na Sondagem S.12 poderemos situar nesta fase a Sepultura CLXXIV, que não forneceu qualquer espólio e que parece corresponder a um *ustrinum*. A amostra de carvão BRACCT.A573, recolhida na UE.4250, que forneceu uma datação calibrada a dois sigmas de Cal BC 180 a Cal AD 20, permite aceitar que esta cremação possa ter ocorrido no período de Augusto.

Na Sondagem S.13 poderão datar deste período alguns enterramentos com urna (Sepulturas CLXXXIII, CLXXXIV, CLXXXV, CLXXXVI, CLXXXVII, CLXXXVIII e CXC), alguns dos quais com espólio votivo que inclui lucernas de produção itálica, ou unguentários de gota, datáveis entre Augusto / Tibério e Trajano.

Sublinhamos que a Sepultura CLXXXIII, da qual foi recolhida a amostra de carvão BRACCT.A577, na UE2052, forneceu uma datação calibrada a 2 sigmas de Cal BC 350 a Cal BC 210 e uma outra de Cal BC 220 a Cal BC 10, sendo a segunda mais aceitável por recobrir parcialmente o período de Augusto e estar em concordância com o espólio votivo associado ao enterramento.

A mesma cronologia pode ser sugerida para as Sepulturas CXLV e CLXII, exumadas na Sondagem S.16, bem como para a Sepultura CXXX detectada na Sondagem S.17.

Na área situada a sul da via apenas podemos assinalar para este período precoce da necrópole um único enterramento, representado por uma urna em granito, identificada pela UE.1086 (Ach.083), encontrada na Sondagem S.3.

Trata-se de uma peça invulgar, quer pelo material utilizado, o granito, quer pela sua forma oval, quer ainda pelas suas dimensões e características gerais. O seu conteúdo era formado por restos de cremação de uma mulher, por dois pequenos unguentários de gota e por uma moeda, cunhada em *Celsa Sulpicia*, entre 3 e 5 a.C. O facto de esta urna recolher paralelos em duas sepulturas de Uxama, embora de execução mais tosca e de cronologia mais tardia (Abásolo Alvarez, 2002: 152), permite considerar que poderemos estar perante a sepultura

de uma personagem estranha à região que se terá fixado em *Bracara Augusta* nos inícios da fundação da cidade.

Datáveis de um período posterior a Augusto / Tibério, mas ainda integráveis nesta primeira fase da necrópole, poderão ser algumas sepulturas cuja cronologia aponta genericamente para a 1ª metade do século I, situando-se todas na área a norte da via. Assim, reportamos a esta fase as Sepulturas LXXXIX, XC, XCIV, XCV, XCVII, XCIX e CXII, exumadas na Sondagem S.13, a Sepultura CXX, encontrada na Sondagem S.15 e a Sepultura CXXIII da Sondagem S.17.

A amostra de carvões BRACCT.A653, recolhida na UE.3376, da Sepultura XCV, da Sondagem S.13, forneceu uma datação calibrada a dois sigmas de Cal BC 150 a 140 e uma outra de Cal BC 110 a Cal AD 60, que permite aceitar como válida a hipótese deste enterramento se poder situar na 1ª metade do século I.

Também os resultados obtidos para a amostra de carvões BRACCT.A527, recolhida na UE.3898, correspondente à Sepultura CXXIII da Sondagem S.17, permitem situá-la na 1ª metade do século I, tendo em conta a datação calibrada a dois sigmas de Cal BC 170 a Cal AD 50.

Genericamente o período que ocorre entre o reinado de Augusto e os meados do século I, a que corresponde a primeira fase da via e da necrópole, encontra-se articulado com os primórdios da ocupação e construção da cidade, associando-se igualmente à estruturação da rede viária que ligou *Bracara Augusta* a outros centros urbanos do NO peninsular e da Lusitânia, através dos itinerários principais entre os quais se encontra a Via XVII, que seguia para *Asturica Augusta*, por Chaves.

Embora a estruturação da via tenha sido iniciada no tempo de Augusto, sabemos que a sua construção terá prosseguido no período seguinte, como parece documentar o miliário encontrado mais próximo da cidade, que assinala a milha I, datado entre 32-33 da nossa era, pelo referência ao oitavo ano do reinado de Tibério (Martins, 1990: 89).

Este período corresponde a uma fase de grande dinâmica construtiva do novo espaço urbano, durante o qual se regista, também, a fixação na cidade de populações cuja origem heterogénea se encontra bem testemunhada pela

epigrafia. De facto, para além de uma forte base indígena, originária dos castros da região, bem representada nesta necrópole, reconhece-se igualmente a presença de imigrantes de origem indígena exteriores à região (Tranoy e Le Roux, 1989-1990), conforme parece atestado pela urna de granito encontrada na área a sul da via, datada da transição da era, que colhe paralelos na cidade de Uxama, na Meseta Norte.

#### **5.4. Fase IV (A repavimentação da via, intensificação de enterramentos e o início da monumentalização da necrópole: meados do século I) < > Fase IV de BRA.09.TAVL**

Os dados disponíveis permitem considerar que em meados do século I se registou uma remodelação da Via XVII que se encontra associada a um aumento do número de enterramentos e uma primeira fase de monumentalização da necrópole.

A reforma da via corresponde a um substancial aumento dos enchimentos de preparação do *rudus*, observando-se vários níveis arenosos sobrepostos, sobre os quais foi aplicada uma espessa e dura camada de saibro, com uma espessura de cerca de 0,20 m. Nesta fase a via sofreu uma primeira ampliação para norte, mantendo o seu piso de circulação uma forma abaulada. Este piso encontra-se identificado pela UE.1697 (Sondagem S.8), pela UE.1800 (Sondagem S.9), pela UE.3793 (Sondagem S.10) e pela UE.0800 (Área 1), situando-se a uma cota média de cerca de 180,20 m, não revelando, tal como o anterior, quaisquer vestígios de calçada.

Esta repavimentação da via encontra-se associada à construção de um muro com orientação E/O (UE.1324=1690), cuja vala de fundação foi aberta no enchimento do *vallum* sul, associado à primeira fase da via. Intimamente relacionado com este muro, observado nas Sondagens S.8 e S.10, encontra-se um outro, identificado na Sondagem S.11, com orientação NE/SE, referenciado pela UE.3610, conservado numa extensão de 7 m. Os dois muros encontram-se travados um no outro, sendo evidente que conformam um amplo espaço aberto, cujo limite nascente está definido pela parede poente de um edifício funerário,

identificado na escavação da Sondagem S.11. Por sua vez, foi possível verificar que o muro norte (UE1324=1690), contíguo à via, se prolongava para nascente, tendo sido registado nas escavações realizadas na área da interligação com o túnel da Avenida da Liberdade (v. Relatório Final BRA.09.ITAVL) e na parte poente da área intervencionada daquela avenida (v. Relatório Final BRA08.09.TAVL).

Assim, no sector a sul da via parece ter sido construído nesta fase um complexo recinto funerário, com cerca 35,30 m de largura, composto por um edifício de forma trapezoidal, situado no centro do recinto e por duas áreas laterais abertas. Aparentemente, a área nascente do edifício parece ter sido reservada a enterramentos (v. Relatório Final BRA.09.ITAVL), tendo sido a área poente reservada à implantação de memoriais (v. 5.1.6. deste relatório).

O edifício funerário que se implantou a meio do grande recinto encontra-se representado pelos muros limítrofes a nascente e poente (UEs.2353 e 3801), estando limitado a norte pelo muro referenciado pelas UEs.1324, 1690, 2464. O muro sul encontra-se definido pela UE.2240. A parte interna do edifício apresenta nesta fase um conjunto articulado de sapatas e de muros (UEs.3547, 2384, 3579 e 3580), parcialmente reaproveitados na fase seguinte quando o edifício sofreu uma profunda remodelação.

Não se reconhecem para esta primeira fase quaisquer testemunhos relacionados com a ocupação do espaço situado a poente do edifício, o qual deve ter funcionado como uma ampla esplanada.

A construção do complexo recinto funerário que acabámos de referir articula-se com o processo de monumentalização da necrópole que se intensifica nas fases seguintes, mas que se encontra igualmente testemunhada por outras construções de tipologia mais simples, erguidas tanto a norte como a sul da via ainda em meados do século I.

Na área a sul da via deverá datar desta fase a construção de um outro recinto, identificado na Área 1, com características indeterminadas, definido pelas sapatas de estruturas desaparecidas e por restos de um muro, correspondente à sua parede norte (UE.0884). Quer a sapata norte, quer o muro que lhe

corresponderia marginavam o lado sul da via, encontrando-se no alinhamento do grande muro que definia o limite norte do grande recinto funerário anteriormente referido (UEs.1324=1690).

Num ponto central do recinto identificado na Área 1 foi exumada a Sepultura XX, em cova, com uma urna, que continha os restos da cremação de uma mulher. A urna forneceu ainda um interessante espólio votivo formado por uma taça de vidro e por unguentários, datáveis entre Augusto e Trajano. A amostra de carvão BRACCTT.A111, recolhida na UE.0471 procedente desta sepultura, forneceu uma data calibrada a dois sigmas de Cal BC 90 a Cal AD 80 que permite aceitar que o recinto e a sepultura associada possam corresponder aos meados do século I.

Ainda na parte sul da via julgamos poder atribuir a esta fase um poderoso embasamento (UE.3604), detectado na Sondagem S.10, o qual julgamos ter servido de base para assentar um monumento de tipo memorial.

Na área a norte da via (Sondagem S.17) foram detectados os muros pertencentes a um pequeno mausoléu (UEs.2029, 2030 e 3945), de planta rectangular, com cerca de 4 m<sup>2</sup> de área, virado à via. No seu interior foram assinaladas duas urnas, correspondentes a duas fases de utilização do monumento. De acordo com os materiais exumados podemos atribuir a esta fase a Sepultura CXXV. A cerca de 1 m para nascente do mausoléu foi detectado o muro (UE.3896) de uma outra estrutura com a mesma tipologia, igualmente datável desta fase (v. Relatório Final BRA.09.ITAVL).

No sector a norte da via foram ainda referenciados alguns enterramentos que podem ser inseridos nesta fase da necrópole. Entre eles situam-se as Sepulturas CLVII (Sondagem S.12), XCI e CVI (Sondagem S13).

A amostra de carvões BRACCTT.A564, recolhida na UE4206, correspondente à Sepultura CLVII, da Sondagem S.12, forneceu uma datação numérica calibrada a 2 sigmas de Cal BC 190 a Cal AD 60, que se ajusta à cronologia que pode ser atribuída ao pequeno pote em cerâmica bracarense, encontrado no enterramento datável a partir de meados do século I.

### 5.5. Fase V (A repavimentação da via, continuidade de enterramentos e da monumentalização da necrópole: 2ª metade do século I) < > Fase V de BRA.09.ITAVL

No período correspondente à 2ª metade do século I a Via XVII conheceu uma segunda remodelação, registando-se uma intensificação dos enterramentos a norte da via, sendo igualmente de destacar a continuidade do processo de monumentalização da necrópole.

A segunda reforma da via caracterizou-se pela construção de um primeiro conjunto de drenos transversais que canalizariam a água das chuvas para um novo *vallum* aberto a sul da via. A implantação deste sistema de drenagem implicou uma repavimentação do eixo viário com uma nova placa de saibro, representada pela UE.1698, identificada na Sondagem S.8 e pela UE.1803 referenciada na Sondagem S.9. O novo pavimento elevou a cota da via para cerca de 180,40 m, não se tendo identificado vestígios de calçada.

Com esta fase da via coexistiram os dois recintos funerários construídos a sul da mesma na fase anterior, bem como o pequeno mausoléu situado a norte. No entanto, regista-se uma reforma do edifício funerário integrado no grande recinto da parte meridional da necrópole, bem como a construção de outras estruturas funerárias que apontam para uma monumentalização mais significativa do espaço sepulcral.

A reforma do edifício funerário de forma trapezoidal está representada pela reorganização do seu espaço interno que passou a integrar três áreas distintas. A área norte, mais estreita, parece configurar um espaço associado a uma possível entrada a partir da via. Por sua vez, a área central passou a organizar-se em função de uma área aberta, em torno da qual foram construídos quatro tanques / caixas, revestidos interiormente a *opus signinum*. A área sul do edifício deveria constituir nesta fase um espaço aberto, limitado pelo muro identificado pela UE.2240, onde poderia existir uma entrada.

O edifício que resultou desta reforma oferece características originais, sem paralelos evidentes, muito embora seja perfeitamente admissível a sua função funerária. De facto, a construção parece corresponder a um complexo e rico mausoléu, que continuou integrado num amplo recinto, ainda que não tenham sido



reconhecidos nesta fase vestígios associados à utilização das plataformas situadas a poente e nascente do edifício.

Tendo em conta os dados disponíveis julgamos que deveriam existir na necrópole outras construções que incluíam estruturas do tipo tanques / caixas, similares às detectadas no edifício mencionado. Com efeito, na área a sul da via foram detectados alguns muros que se apresentavam revestidos com *opus signinum* numa das faces, facto que sugere a possibilidade de terem existido outros recintos funerários com o mesmo tipo de contentores. Assim acontece concretamente com um muro encontrado na Sondagem S.15A (UE.3039), que foi cortado por estruturas posteriores. Também no limite sudoeste da Área 1 foi identificado um muro (UE.1000=0606), cuja face interna se encontrava revestida por *opus signinum*.

Datam desta fase várias sepulturas exumadas na parte da necrópole situada a norte da via, designadamente nas Sondagens S.1B, S.1C, S.11, S.12, S.13, S.16 e S.17.

Podem ser integradas nesta fase as Sepulturas XVIII, XXIII, XXVII, XXIX e XXXI, exumadas na Sondagem S.1C, situadas muito perto do limite norte da via, que assentavam directamente sobre o substrato geológico, tendo todas fornecido urnas, com uma tipologia variada, datáveis da 2ª metade do século I. A mesma cronologia pode ser atribuída à Sepultura XXII da Sondagem S.1B e à sepultura CXV da Sondagem S.11.

A amostra de carvões BRACCTT.A10, recolhida na UE.0202 (Sepultura XXIII) da Sondagem S.1C, forneceu uma datação calibrada a dois sigmas de Cal BC 90 a Cal AD 120 que se ajusta à inclusão da sepultura num período correspondente à 2ª metade do século I.

Na Sondagem S.12 podemos atribuir a esta fase as Sepulturas CLXIII, CLXVI e CLXXIII. Neste sector é ainda de assinalar a construção de um recinto funerário, cujos muros (UEs.2520 / 2521 / 2600) foram totalmente arrasados numa fase posterior, estando os seus alinhamentos representados pelas respectivas sapatas (UEs.2607 / 4157 / 2565), que definem uma estrutura de forma rectangular. No interior desta estrutura foram exumadas várias sepulturas (XXXIV, XXXV, XXXVI,

LI e LII) que podem ser integradas nesta fase da necrópole, definindo um primeiro momento de utilização da estrutura. Por seu turno, a Sepultura CXCVII, datada do último quartel do século I parece representar o último enterramento realizado no recinto, que terá conhecido uma vida curta mas, também, uma intensa utilização.

A Sondagem S.13 possui um elevado número de enterramentos datáveis desta fase (Sepulturas XLVII, LXII, LXIV, LXVII, LXX, LXXI, XCII, XCIII, XCIV, XCVI, XCVII, XCVIII, CIX, CXI, CXVII e CLXXXIII), caracterizados maioritariamente por covas com urnas. Num período correspondente ao último quartel do século I podemos integrar as Sepulturas LXXIV, LXXVII, LXXVIII, LXXXIV, XCVI e CLXXXI, da mesma sondagem, que oferecem características semelhantes.

Também na Sondagem S.16 existem enterramentos datáveis da 2ª metade do século I, como acontece com as Sepulturas CVII e CLVI.

O mausoléu identificado na Sondagem S.17 terá conhecido um último enterramento nesta fase, representado pela Sepultura CXXVI, tendo em conta a datação calibrada a dois sigmas obtida para a amostra de carvões BRACCTT.A530, de Cal BC160 a Cal AD 80.

Cabe ainda destacar o resultado da amostra de carvões BRACCTT.A510, recolhida na UE.3272, correspondente ao nível de cremação da Sepultura XCII, que forneceu uma datação entre Cal AD 40 e Cal AD 140, calibrada a dois sigmas que permite aceitar que a mesma possa datar da 2ª metade do século I.

Na área a sul da via, mas fora do grande recinto funerário, foram referenciadas duas outras sepulturas exumadas na Sondagem S.15 (Sepulturas CXVIII e CXXI), datáveis pelos materiais associados do último quartel do século I.

Esta fase parece testemunhar uma grande utilização da área situada a norte da via, caracterizada por enterramentos maioritariamente em cova, com urnas, de um modo geral muito estereotipadas. Por outro lado, cabe referir a construção de mais um recinto funerário, identificado na Sondagem S.12, bem como a continuidade de utilização do mausoléu da Sondagem S.17.

A monumentalização da área norte da necrópole encontra-se ainda testemunhada pela fixação de uma estela funerária na parte norte da via, que

nomeia um número significativo de indígenas ligados por laços familiares (UE.2773=Ach.489=E.E.5). A estela possui o campo epigráfico completo, facto que permite restituir a totalidade da inscrição, onde se lê CATVRO/ CAMALI / MEDITIA / MEDAMI/ MEDAMVS/ CATVRONIS / CVLAECIEN(sis) / H(ic) . S(it) . S(unt) .

A raridade de conjuntos votivos de excepção associados aos enterramentos identificados sugere que a população que se fez sepultar neste sector da necrópole teria uma origem maioritariamente indígena, como aliás parece comprovado pela estela mencionada que refere vários indígenas ligados por laços familiares, que se designam como *Culaeciensis*(?). De facto, a estela reporta-se ao enterramento de Caturu, filho de *Camalus* e pai de *Medarnus*, de *Medamus* filho de Caturu e de *Meditia* filha de *Medamus*. Estamos, assim, perante três gerações de indígenas, descendentes de *Camalus*, que deveriam estar sepultados nas imediações.

Esta estela constitui uma peça notável, não só pela qualidade estética e iconográfica do suporte, como também pelo seu significado social, que nos remete para um contexto claramente indígena, certamente oriundo da região de Braga. De facto, a adopção de um sistema de visibilização do espaço funerário tipicamente romano, representado pelos epitáfios, usando como suporte uma estela, que regista uma rica expressão iconográfica de matriz indígena, é altamente sugestivo do modo como as elites indígenas integraram as práticas culturais romanas, assinalando por esta via a sua promoção social no contexto da sociedade romanizada.

Perto da estela, dispendo-se também na berma da via, foi encontrado um grande plinto (UEs.2928=2929), datável do último quartel do século I. Trata-se de uma peça bastante elaborada, de razoáveis dimensões, que deveria ter suportado um altar ou um monumento funerário do tipo memorial.

Face aos dados disponíveis podemos considerar que durante a 2<sup>o</sup> metade do século I se registou uma intensificação do uso do sector norte da necrópole, aparentemente relacionada com a sua monumentalização, traduzida na construção do recinto funerário da Sondagem S.12, mas também no

assentamento de uma estela funerária e de um monumento funerário, dispostos do lado norte da via.

Muito embora os recintos e mausoléus correspondam a elementos construtivos facilmente identificáveis com fenómenos de apropriação privada do espaço da necrópole, estamos em crer que os monumentos epigráficos desempenharam essa mesma função, ainda que os limites das áreas de tumulação associadas sejam mais difíceis de precisar.

De qualquer modo, é admissível que nesta fase tenha sido ultimado um processo de apropriação da área correspondente ao sector da necrópole situado a norte da via, processo que já havia sido iniciado na fase anterior com a construção do mausoléu da Sondagem S.17.

De facto, a monumentalização da necrópole quer a norte, quer a sul da via ganha maior expressão nesta fase, com a edificação de novos recintos funerários (Área 1 e Sondagem S.12), com a complexificação do edifício funerário integrado no grande recinto situado na parte meridional da necrópole e com a fixação de estelas e memoriais ao longo da via.

Facto digno de destaque, associado à monumentalização da necrópole através da colocação de estelas funerárias, parece ser a circunstância de vários fragmentos da parte final das estelas referirem a fórmula *H(ic). S(iti). S(unt)*, o que significa que as mesmas se referiam a um conjunto de pessoas enterradas, presumivelmente nas imediações dos monumentos.

#### **5.6. Fase VI (A repavimentação da via, continuidade de enterramentos e a plena monumentalização da necrópole: século II) < > Fase VI de BRA.09.ITAVL**

A terceira reforma da Via XVII pode ser situada em termos cronológicos entre finais do século I e os inícios do século II, definindo uma quarta fase de funcionamento deste eixo viário que só voltará a ser remodelado em finais do século II / inícios do III. Assim, esta fase corresponderá genericamente ao período antonino, estando associada à plena monumentalização da necrópole.

A remodelação operada na via encontra-se associada à implantação de um conjunto de condutas de drenagem de águas, observadas nas Sondagens S.8, S.9 e S.10. As referidas condutas foram estruturadas com paredes de pedra de forma e talhe irregulares, sendo cobertas por grandes lajes graníticas. Não possuíam lastro e a água corria no seu interior, directamente sobre o nível de saibro que correspondia ao pavimento anterior, drenando para o *vallum* existente a sul. A implantação deste sistema de condutas, com orientação NE/SO, foi selada por uma camada de saibro bastante compacta, identificada pelas UEs 1302/1635, na Sondagem S.8, pela UE.1799, na Sondagem S.9 e pela UE.3667, na Sondagem S.10, estruturando um novo piso da via. Esta repavimentação fez subir a cota da via para cerca de 180,50 m.

Pensamos que terá sido no século II que se atingiu a máxima monumentalização do grande recinto existente a sul da via, conseguida com a complexificação do edifício funerário central e com a instalação de quatro monumentos funerários, presumivelmente memoriais, na área aberta situada a poente do edifício. Três dos referidos monumentos deveriam encontrar-se alinhados com a fachada poente do edifício, conforme é sugerido pela disposição das sapatas que os sustentariam. O outro situava-se no canto noroeste do recinto. Datará igualmente desta fase a intensificação dos enterramentos na área situada a nascente do edifício (v. Relatório Final BRA.09.ITAVL).

O interior do edifício funerário voltou a ser remodelado, ganhando um novo conjunto de tanques / caixas na parte sul, dispostos ao longo dos muros laterais, executados com uma superior qualidade técnica, perceptível na generalizada utilização de material laterício para estruturar as paredes, bem como no tipo de *opus signinum* aplicado no seu revestimento.

Pese embora o carácter assimétrico do edifício, a sua organização interna configura um espaço estruturado de forma perfeitamente simétrica, em torno de dois espaços centrais abertos, que dão agora acesso aos dois conjuntos de tanques / caixas existentes nas partes central e sul da construção.

Nesta fase verifica-se uma maior utilização funerária da área a sul da via, sendo de assinalar um conjunto significativo de enterramentos detectado na Área

1 (Sepulturas V, XI, XII, XIII, XIV, XV, XVI, XVII, XVIII, XIX e XXI), que podem ser genericamente atribuídos ao século II, articulando-se com um extenso aterro correspondente à UE.0363 que inclui materiais datáveis entre o século I e os inícios do século II.

Com excepção da Sepultura XXI, cuja urna era de vidro, todas as outras possuíam urnas de cerâmica, colocadas no interior de covas, estando a maior parte delas seladas por uma pedra. Nesta sondagem foi ainda identificado um *ustrinum* (UEs.465, 457, 798), formado por uma caixa de tijoleira.

Na parte sul da via registam-se ainda outros enterramentos que poderão corresponder a esta fase, sendo de destacar a Sepultura CXIII exumada na Sondagem S.10, a Sepultura XXXVII, em caixa de tijoleira, identificada na Sondagem S.14 e o *ustrinum* da Sondagem S.15, com espólio votivo, que foi identificado como Sepultura CXIX. Nesta última foi recolhida a amostra de carvões BRACCT.A291 (UE.3772 correspondente ao nível de cremação), que forneceu uma datação calibrada a dois sigmas de Cal AD 10 e Cal AD 210 e entre 60 e 130 a um sigma, que parece corroborar a cronologia sugerida pelos vidros que integravam o espólio votivo exumado, datável entre o século I / III.

Comparativamente às fases precedentes podemos considerar que diminuem os enterramentos na parte setentrional da necrópole. De facto, a subida da cota da via terá determinado a desactivação do mausoléu identificado na Sondagem S.17, muito embora a Sepultura CXXII, sobre o enchimento da vala de saque dos muros (UE.3889), sugira a continuidade do uso pontual deste sector da necrópole ainda durante o século II.

Também o recinto funerário da Sondagem S.12 conheceu nesta fase uma desafectação e um arrasamento posterior à deposição da Sepultura XLII, datada dos inícios do século II. Todavia, sabemos que a área continuou a ser usada como espaço funerário, como parece comprovado pela Sepulturas CXLII e CLI, que forneceram um espólio variado datável do século II.

Na área abrangida pela Sondagem S.13 foram exumados alguns enterramentos (Sepulturas XL, XLVI, LIV, LV, LVIII, LXI, LXV, LXXII, LXXIII,

LXXIX, LXXXII, LXXXIX, C e CXI) datáveis da 1ª metade do século II, quer pelos materiais, quer pelas datações numéricas disponíveis.

Refira-se que a amostra de carvões BRACCT.A468, recolhida na UE.2739, correspondente ao nível de cremação da Sepultura XLVI, forneceu uma datação calibrada a dois sigmas de Cal BC 40 a Cal AD 120, que torna aceitável a inclusão desta sepultura nesta fase, podendo ser atribuída ao 1º quartel do século II. Igual cronologia pode ser atribuída à Sepultura C, para a qual possuímos uma datação calibrada a dois sigmas de Cal BC 60 a Cal AD 130, obtida para a amostra de carvão BRACCT.A648, procedente da UE.3380.

Nesta fase regista-se a fixação de mais uma estela funerária (UE.2777) no lado norte da via. Embora fracturada, deixa perceber a parte final do campo epigráfico, cujas linhas se encontram separadas por molduras, nas quais se lê MIL(es) LEG(ionis) / VII (septimae) . G(eminae) . F(idelis). ) (centuria) I(ulii) FAVO/NI . ANN(orum) . XXXI (triginta unius) / H(ic) . S(itus) . EST. H(eredes) . F(aciendum) . C(uraverunt) / S(it) T(ibi) . T(erra) . L(evis) .

Apesar de não conhecermos o nome do legionário, sabemos que serviu na centúria de *Illus Favonius*, num período anterior ao ano de 197, uma vez que a legião é ainda apenas referida como *Felix*.

Por outro lado, merece ser sublinhada a qualidade do monumento, bem como o lugar da sua implantação, concretamente o estreito espaço disponível entre a estela que refere a família de indígenas (UE.2773), já referida, e o plinto erguido na fase anterior. Sendo admissível que a sepultura do legionário deveria encontrar-se nas proximidades do monumento epigráfico não deixa de ser sugestivo pensar que ela foi colocada no “território” da família de indígenas referenciada na estela vizinha.

A esta fase poderá ser atribuída uma outra estela (UE.2778), também ela identificada na Sondagem S.13, fixada igualmente a norte da via, no alinhamento das anteriores, a nascente do plinto. A estela encontra-se fragmentada sendo apenas possível ler a fórmula final do epitáfio H(ic) . S(it) . S(unt).

### **5.7. Fase VII (A repavimentação e deslocação da via, o fim da monumentalização da necrópole e a deslocação da área de enterramentos: finais do século II-1ª metade do século III) < > Fase VII de BRA.09.ITAVL**

A quarta repavimentação da Via XVII pode ser datada entre finais do século II / inícios do século III, correspondendo a uma quinta fase de funcionamento da via que deverá decorrer até meados do século III.

O novo pavimento está representado por uma poderosa placa de saibro, muito endurecida, que foi reconhecida em vários sectores escavados, designadamente, na Área 1 e nas Sondagens S.8, S.9 e S.10 (UEs.0800 / 1299 / 1797 / 1997), tendo consolidado e horizontalizado o nível de circulação da via que sobe a sua cota para cerca de 181,00 m. Por sua vez, esta placa fez subir a cota da via cerca de 2 m para norte, tendo-se registado também a reparação do muro situado a sul da via, interpretado como muro norte do grande recinto funerário meridional (UE.1324=1690), que foi alteado (UE.1636), beneficiando igualmente de uma estrutura de reforço ao nível da sapata (UEs.1377 e 1379 da Sondagem S.8).

A subida da cota da via pode ser justificado a progressiva desactivação de alguns dos recintos funerários construídos nas fases anteriores nas imediações do eixo viário. Esse poderá ter sido o caso do grande recinto situado a sul da via, bem como daquele que foi identificado na Área 1.

Cabe registar a raridade de enterramentos aos quais pode ser atribuída uma cronologia da primeira metade do século III. Na verdade, apenas podemos atribuir a esta fase três enterramentos em caixa de tijoleira, ainda associados ao ritual de cremação, dois dos quais situados na área a norte da via (Sepulturas LVI e CIII), na Sondagem S.13 e um outro (Sepultura XXXVII), exumado na Sondagem S.14.

A amostra de carvões BRACCTT.A355, recolhida na UE.2102, que representa o nível de cremação associado à Sepultura XXXVII, forneceu uma datação calibrada a dois sigmas entre Cal BC 30 e Cal AD 220, facto que permite aceitar como válida uma data dos inícios dos século III para este enterramento.



### **5.8. Fase VIII (A repavimentação da via e a rarefacção dos enterramentos: 2ª metade do século III – inícios do século IV) < > Fase VIII de BRA.09.ITAVL**

A quinta reforma assinalada na Via XVII poderá ser datada de meados do século III e corresponde a uma nova repavimentação do eixo viário que funcionará até aos inícios do século IV, altura em que se regista a implantação de um novo piso de circulação.

O pavimento desta fase encontra-se representado por uma placa de saibro correspondente à UE.0801, identificada no troço da via observado na Área 1, em cuja preparação se encontrava amortizada a parte superior de uma estela funerária. Na Sondagem S.8 este pavimento encontra-se representado pela UE.1362, equivalente à UE.1790 da Sondagem S.9.

Com este pavimento a via atingiu uma cota próxima dos 181,30 m, tendo sido instalado um novo *vallum* que ladeia a parte norte da via, identificado na Sondagem S.9, pela UE.1861 e na Área 1, pela UE.0894.

A esta fase parece corresponder a desactivação total dos recintos funerários, acentuando-se ainda mais a tendência já registada na fase anterior para a rarefacção do número de enterramentos.

De facto, parece possível admitir que as sepulturas correspondentes ao século III tenham sido implantadas noutra sector da necrópole, conforme parece sugerido pelos dados relativos às escavações realizadas na parte poente da Avenida da Liberdade, onde se encontraram sepulturas que podem ser datadas daquele século (V. Relatório Final BRA08.09.TAVL).

Tendo em conta os a datação calibrada a dois sigmas obtida para a amostra de carvões BRACCTT.A240, de Cal AD 80 e Cal AD 340, recolhida na UE.1405, que poderá corresponder ao *ustrinum* da Sepultura CXCV, situado nas suas imediações, julgamos poder datar este enterramento entre finais do século III e inícios do IV. Trata-se de uma sepultura identificada na parte sul da via, no limite sudoeste da Área 1, constituída por uma caixa formada por paredes e leito de tijoleiras, com 0,80 m x 0,46 m, aparentemente associada aos restos de uma cremação (UE.1406).

Do final desta fase datará também a Sepultura CXIV, exumada na Sondagem S.10, implantada sobre o aterro de assoreamento da vala de drenagem sul da via. Trata-se de uma sepultura de cremação que forneceu quatro pequenas lucernas de canal aberto, atípicas, datáveis entre finais do século III / inícios do IV.

Julgamos igualmente poder datar desta fase o abandono definitivo do grande recinto funerário situado a sul da via, sendo possível que o edifício com os tanques tenha sido parcialmente desmontado. De facto, a posterior instalação de um equipamento artesanal sobre parte do edifício parece indicar que este deixou de constituir um elemento referencial no espaço da necrópole, facto que justificará o seu uso posterior como área de produção de vidro.

A datação numérica obtida para o *ustrinum* da Sepultura CXCV, acima referida, parece corroborar a hipótese de que o arrasamento do edifício funerário se tenha operado durante o século III, uma vez que aquela sepultura foi implantada entre estruturas (UEs.0611 e 1443) relacionadas com um muro revestido a *opus signinum* (UE1000), que presumimos corresponder a um tanque / caixa, eventualmente articulado com uma construção funerária, que estaria localizado na parte sudoeste da Área 1 e que se encontrava já desactivado quando foi implantada a sepultura.

Quer o arrasamento dos recintos funerários, quer a rarefacção e dispersão de enterramentos desta fase poderão articular-se com o facto de o século III corresponder a um período de crise que poderá ter conhecido uma eventual retracção populacional.

Todavia, não é de excluir a hipótese de ter ocorrido uma deslocação dos enterramentos para outros sectores da necrópole, situados a nascente da área escavada, conforme parecem sugerir as sepulturas encontradas na intervenção realizada na área de prolongamento do túnel da Avenida da Liberdade, que apontam aquele século (v. Relatório Final BRA08.09.TAVL).

### **5.9. Fase IX (A repavimentação da via, construção da oficina de vidro, deslocação dos enterramentos e mudança de ritual funerário: século IV) < > Fase IX de BRA.09.ITAVL**

A sexta remodelação da registada na Via XVII pode ser datada dos inícios do século IV, estando testemunhada por uma nova pavimentação que se encontra associada à implantação de uma oficina de vidro na área anteriormente ocupada pelo recinto funerário.

O novo pavimento da via está representado por uma placa de saibro, identificada na Área 1 pela UE.0802, que corresponde à UE.1297 da Sondagem S.8 e à UE.1868 da Sondagem S.9.

Tendo em conta os materiais provenientes das valas de fundação dos muros que integram a o edifício da oficina é possível considerar que este terá sido erguido numa fase posterior ao 1º quartel do século IV. De planta rectangular, com pátio central aberto à via e duas alas laterais, a oficina de vidro é uma construção de alvenaria de granito de razoável qualidade, limitada pelos muros referenciados pelas UEs.2345 (este), 2485 (sul), 2344 (norte) e 1946/1987 (oeste).

Tudo leva a crer que o espaço interior da oficina fosse compartimentado, pelo menos na parte nascente, onde foram detectados três muros (UEs.2402, 2427, 2482), perpendiculares à parede nascente que registam uma técnica construtiva semelhante à dos muros perimetrais.

Num compartimento meridional foi encontrado um forno de fundição de vidro, cuja tipologia colhe paralelos em exemplares semelhantes de cronologia mais antiga (Cruz 2009: 26). Trata-se de uma estrutura composta por uma câmara de fundição circular, com cerca de 1 m de diâmetro, ligada a uma outra câmara de alimentação de calor, com cerca de 1,50 m de comprimento. Esta estrutura foi removida do local e deverá ser objecto de integração no futuro edifício.

Durante esta fase, que abrange todo o século IV, regista-se uma mudança no ritual funerário, verificando-se também uma utilização mais significativa deste sector da necrópole, muito embora as sepulturas tendam nitidamente a afastar-se da via.

Com efeito, a esta fase poderá ser atribuída a grande maioria das sepulturas de inumação em caixa de tijoleira encontradas em várias sondagens, sobretudo na parte da necrópole situada a norte da via.

Datará também desta fase a construção de um muro (UEs.2520, 2824, 4092 das Sondagens S.12, S.13 e S.16), que parece separar duas áreas de enterramento com características distintas, podendo igualmente ter servido como muro de contenção de terras, uma vez que os níveis da necrópole situados a poente se encontram a uma cota mais elevada que os da parte nascente. No entanto, esta estrutura parece definir claramente duas áreas distintas do ponto de vista da qualidade das sepulturas, situando-se as mais elaboradas a nascente do muro.

O conjunto que melhor evidencia a qualidade das estruturas de inumação da parte nascente deste sector da necrópole está representado pelas Sepulturas LXIII e XLIX, que se inserem dentro de um recinto rectangular (UEs.2782 , 2784 e 2855), construído em alvenaria de granito.

A Sepultura LXIII oferece a particularidade de ser composta por duas caixas rectangulares sobrepostas, construídas em alvenaria de tijolos, possuindo um orientação N/S. Por sua vez, a Sepultura XLIX corresponde a uma caixa de planta trapezoidal, com eixo maior orientado N/NO-S/SE, igualmente construída em alvenaria de tijolos, possuindo um telhado de duas águas, feito de *tegulae* e ímbrices decorados, encontrados no interior da caixa.

Entre os enterramentos que poderemos integrar nesta fase e que correspondem a sepulturas mais modestas, localizadas a poente do muro divisório já referido, encontram-se as Sepulturas VII e XXXII, exumadas na Sondagem S.1, a Sepultura CLII, encontrada na Sondagem S.12, as Sepulturas L, LVIII, LXXVI e CIV, identificadas na Sondagem S.13 e as Sepulturas CI, CVIII, CXXXII e CLX da Sondagem S.16. Todas elas eram constituídas por caixas de tijoleira não tendo fornecido qualquer espólio votivo. Uma das inumações identificadas na Sondagem S.1 corresponde a um enterramento feito em cova simples (Sepultura VIII), tendo o esqueleto sido colocado directamente sobre o

solo. No corte 62 da Área 1 foi identificada uma outra possível sepultura em caixa de tijoleira, de forma rectangular, bastante destruída (UE.1461).

A cronologia atribuída à reforma da via, correspondente aos inícios do século IV, torna-a coeva da promoção da cidade a capital da província da Galécia, bem como da construção da muralha tardia que reduziu o anterior perímetro urbano, desencadeando, simultaneamente, importantes reformas em vários edifícios públicos e privados da cidade que documentam uma significativa actividade edilícia (Martins, 2004).

A existência de uma reforma da Via XVII neste momento tão significativo da vida da cidade encontra-se testemunhado em vários locais do percurso da mesma, no seu trajecto até Astorga, por numerosos miliários dos imperadores dos inícios do século IV, designadamente de Constâncio I e Constantino I. Sabemos, por isso, que a via sofreu reparações importantes num período que coincide com o aumento da capitalidade de *Bracara Augusta* e com a fixação na cidade de uma elite administrativa, mas também religiosa.

A remodelação observada no troço escavado da via e a delimitação física do espaço sepulcral, com uma separação evidente entre sepulturas mais ricas e outras mais modestas, parece reflectir os contextos histórico e social que a cidade protagonizou nos inícios do século IV, quando se tornou mais premente a dicotomia social entre os *honestiores* e os *humiliores*, a qual parece ainda mais evidente nas tumulações associadas à fase seguinte.

#### **5.10. Fase X (A repavimentação da via, remodelação da oficina de vidro e a última fase de utilização da necrópole: séculos V / VI) < > Fase IX de BRA.09.ITAVL**

A sétima remodelação identificada na via corresponde a uma reestruturação profunda da plataforma viária que pode ser datada dos inícios do século V.

Esta reforma compreendeu o alargamento do eixo viário para norte, realizado através da sobreposição de vários aterros de nivelamento de matriz arenosa, misturados com blocos graníticos de diversas dimensões, que serviram para nivelar o terreno.

Sob o pavimento (UEs.0804, 1786 e 1964 das Área 1, Sondagem S.9 e Sondagem S.10) foi identificada uma espessa camada de preparação constituída por fragmentos de quartzo de diversas dimensões, consolidados por meio de argila e areia fina (UEs. 0803, 1787, 1965). Esta camada foi apenas aplicada na parte norte da via, dispondo-se sobre os enchimentos menos compactos que enchiam os valados anteriores, ou sobre estruturas entretanto arrasadas, que não ofereciam, por isso, a mesma consistência da parte da via que foi sendo sucessivamente repavimentada com placas de saibro nas fases anteriores.

O recurso ao quartzo poderá prender-se com as características desta matéria-prima, nomeadamente a sua dureza, que seria suavizada pelo ligante em argila, formando uma camada simultaneamente elástica e dura, capaz de sustentar a pressão sobre o pavimento.

Com esta fase pode ainda ser articulada uma reforma registada na oficina de vidro que contemplou, ao que tudo indica, uma maior compartimentação do seu espaço interior, tendo sido construído na sua parte poente um muro (UEs.1946 e 1987), cuja localização pressupõe que o forno de fundição relacionado com a fase anterior teria deixado de funcionar.

Com esta fase da oficina pode associar-se um outro forno que oferece uma tipologia diferente do anterior sendo constituído por uma câmara de combustão circular, com aproximadamente 1 m de diâmetro e 0.30 m de profundidade.

As unidades sedimentares identificadas como aterros de lixo da oficina ou aterros de demolição forneceram elementos que se ligam inequivocamente à produção vidreira.

Entre eles contam-se alguns fragmentos de tijoleira com pasta de vidro, fragmentos de cadinhos, escórias, espuma, fragmentos de anilhas, pingos e rebitados, bem como canas e pontéis de vidro e inúmeros fragmentos de “casco”, ou seja, uma amálgama de pequenos fragmentos que não foram objecto de reciclagem. Entre o material recolhido foram ainda descobertos fragmentos de lingotes de vidro (vidro em bruto), facto que permite considerar que esta oficina realizaria a produção secundária de vidro (Angel Fuentes *et al*/2001: 161).

A oficina deve ter estado em pleno funcionamento durante todo o século V, devendo ter sido desactivada entre finais daquele século, inícios do século VI, tendo em conta os valores de uma das datações numéricas fornecidas pela amostra de carvões BRACCTT.A423, recolhida na UE.2234 da Sondagem S.11, correspondente ao nível de demolição do 2º forno. As datas obtidas para a amostra calibrada a dois sigmas situam-se entre Cal AD 260 a 290, Cal AD 320 a 440 e Cal AD 490 e 520, sendo esta última a mais aceitável para datar a destruição do forno que parece claramente associada ao fim da oficina.

A esta fase pertencerão dois túmulos identificados na Sondagem S.13, referenciados como Sepulturas LVII e LXXXV.

A Sepultura LVII, com uma área de implantação de 4,00m x 2.20m, está é constituída por um túmulo em caixa, de planta rectangular, com eixo maior orientado OSO/ENE, construído em cantaria granítica bem esquadrada, de grande qualidade, possuindo uma cobertura de lajes de granito monolíticas, com as juntas seladas com argamassa, tipo “*opus signinum*”. O interior do túmulo abriga um caixão de chumbo, de forma rectangular. As características do túmulo e os materiais recolhidos na vala de fundação permitem atribuí-lo aos séculos V/VI.

Cronologia similar pode ser apontada para a Sepultura LXXXV que corresponde a um túmulo do qual se identificou apenas a cobertura, feita de lajes monolíticas de granito, cujas juntas se encontravam seladas por argamassa tipo “*opus signinum*”. A cobertura do túmulo sugere cobrir uma caixa rectangular, orientada N/S, com características semelhantes às da Sepultura LVII, admitindo-se que o seu interior possa albergar um enterramento importante.

Contemporâneos dos túmulos referidos poderão ser os enterramentos exumados em caixa de tijoleira com cobertura de duas águas, encontrados na parte da necrópole situada a norte da via e a poente do muro referenciado pelas UEs.2544 e 4093 (Sondagens S.12, S.13 e S.16).

Assim, datarão de um período compreendido entre os séculos V / VI as Sepulturas I, III, IV e a VI, orientadas predominantemente E/O, sendo de destacar que todas elas forneceram restos de esqueletos. No entanto, apenas na Sepultura VI foi encontrado um esqueleto completo, em mau estado de conservação.

Também na Sondagem S.12 foi identificada uma sepultura com a mesma tipologia (Sepultura CLII), sendo possível que a Sepultura CXXXII, exumada na Sondagem S.16, possuísse igualmente cobertura de duas águas.

Apesar do reduzido número de enterramentos exumados nesta fase da necrópole, julgamos que ela evidencia uma clara divisão social do espaço, já documentada anteriormente, mas que se torna agora mais expressiva, se compararmos os ricos túmulos localizados a nascente do muro divisório com as sepulturas de cobertura de duas águas escavadas no lado poente. A organização da necrópole nesta fase parece, assim, testemunhar uma crescente dicotomia social, que deve ter caracterizado a cidade na tardo antiguidade, na qual residiria uma abastada elite de funções que se ocupava da administração política e religiosa.

Por outro lado, esta fase documenta claramente a vitalidade económica da cidade, representada pela remodelação da oficina de vidro que continua activa durante todo o século V, demonstrando que *Bracara* manteve em funcionamento os seus centros de produção durante o domínio suevo, não devendo este ter afectado grandemente nem a economia urbana, nem o carácter ecuménico das elites cristianizadas da cidade, que se faziam sepultar em ricos túmulos e caixões importados de outras regiões.

Esta fase pode é igualmente coeva das profundas transformações do tecido urbano bracarense associadas à generalização do Cristianismo e à construção da primeira basílica paico-cristã no sítio da actual Sé Catedral, durante o século V (Fontes, Lemos e Cruz 1997-98). De facto a localização da basílica determinará a deslocação progressiva do centro cívico, económico e político para o quadrante nordeste da cidade, testemunhado arqueologicamente pelo progressivo abandono de algumas áreas da antiga cidade romana, bem como dos seus equipamentos emblemáticos, como eram o *forum*, o teatro ou o anfiteatro.



## 5.11. Fase XI (A repavimentação da via e o abandono da necrópole: séculos VI-VII) < >

### Fase X de BRA.09.ITAVL

Em data indeterminada, eventualmente ainda durante o século VI, a área intervencionada parece ter conhecido um aterro generalizado identificado em várias sondagens, designadamente, na Área 1 (UE.0842), na Sondagem S.13 (UE.2707), na Sondagem S.9 (UE.1785) e na Sondagem S.10 (UE.1963). Este extenso aterro parece selar os últimos enterramentos realizados neste sector da necrópole. Na verdade, a necrópole parece deslocar-se mais para nascente, tendo em conta os dados disponíveis sobre a área que ficou conhecida como necrópole da Cangosta da Palha, escavada em 1987 pela Unidade de Arqueologia da Universidade do Minho, onde foram detectadas numerosas sepulturas de inumação em caixa de tijoleira, bem como enterramentos em simples cova, que não forneceram qualquer espólio, com excepção de uma das sepulturas (Martins e Delgado, 1989-90). Aparentemente estaremos perante inumações mais tardias do que aquelas que foram identificadas na área dos antigos CTT, que poderão corresponder com grande probabilidade aos séculos VII / VIII.

No entanto, se o sector escavado da necrópole na área do quarteirão dos antigos CTT parece ter conhecido uma desafecção posterior ao século VI, já o mesmo não aconteceu com o eixo viário, com origem na Via XVII, que continuou a ser utilizado. Com efeito, regista-se uma nova repavimentação (UEs.1862 e 1901 das Sondagens S.9 e S.10), que deverá corresponder aos séculos VI / VII.

A avaliação dos dados disponíveis relativos às diferentes áreas intervencionadas permite pensar que durante este período este sector se terá transformado numa área com utilização agrícola, que marginaria, quer o eixo viário que manteve o traçado da antiga Via XVII, quer um outro caminho que se dirigia para sul, que entroncaria no eixo supracitado e que ligaria a cidade a Mérida, passando por vários aglomerados secundários que são referidos na principal fonte da época, o “Paroquial Suévico”, designadamente, por *Occulis Calidarum* (Vizela), por *Magnetum* (Meinedo) e por *Tungobriga* (Tongobriga), já nas imediações do rio Douro.

No espaço envolvente dos dois eixos viários referidos deve ter emergido uma área rural, talvez pontuada por construções, enquanto a necrópole se deslocou para a zona já referida da Cangosta da Palha.

No entanto, a cidade regista uma clara continuidade de ocupação, consolidando-se algumas das alterações do tecido urbano iniciadas nos séculos anteriores e decorrentes, quer da construção da muralha, quer do desenvolvimento do novo centro cívico em torno da sede episcopal (Fontes 2009a e 2009b).

#### **5.12. Fase XII (A repavimentação da via: séculos IX / X) < > Fase X de BRA.09.ITAVL**

Nesta fase mantém-se o traçado da antiga Via XVII, que ligava Braga a Chaves, que conhece uma nova repavimentação, testemunhada nas Sondagens S.9 e S.10, respectivamente pelas UEs.1786 e 1902,

Tendo em conta a ausência de evidências arqueológicas reportáveis a esta fase, tudo leva a crer que os terrenos que marginariam a via devem ter mantido uma utilização basicamente agrícola, situando-se na periferia do pequeno núcleo urbano que ocuparia, já então, apenas a parte nordeste da antiga cidade romana.

De facto, durante o período correspondente ao séculos IX a cidade que Braga deve ter conhecido uma significativa retracção populacional, que terá justificado a sua restauração, no ano de 873, pelo rei Afonso III das Astúrias, no âmbito da reorganização do território, protagonizada pelo reino asturiano-leonês, tendo reunido para o efeito a cúria régia na catedral bracarense (Costa, 1997).

É possível que a referida “restauração” da cidade possa corresponder a uma eventual reconstrução do seu perímetro defensivo, com uma redução significativa da área urbana, que terá passado para cerca de 16 Ha.

De facto, a reinterpretção dos dados arqueológicos disponíveis, ainda que escassos, sugere que a cidade altomedieval foi cercada a sul por uma nova muralha, que se ligaria a noroeste e a sudeste ao troço setentrional da antiga cerca romana, que continuou a integrar a defesa da cidade (Lemos *et al*, 2001; Marques, 1983).

Limitada a sul pela área correspondente ao antigo *forum* romano (actual Largo Paulo Orósio) e com uma saída a nordeste pelo actual Largo Francisco Sanches, esta nova cerca terá determinado a fixação de novas saídas da cidade para sul, designadamente no Campo de Santiago, no alinhamento da catedral e por São Marcos / Granjinhos, prolongando a antiga ligação a Guimarães. A norte ter-se-ão mantido as antigas portas da muralha romana, servindo as saídas para *Limia* e para o interior, pelos vales dos rios Cávado e Homem, situadas a poente e nascente da catedral, respectivamente.

Uma eventual reconfiguração dos acessos da parte sul e sudeste da cidade, resultantes da construção de uma nova cerca, terá contribuído para a definitiva conversão dos terrenos envolventes em áreas agrícolas peri-urbanas e para o progressivo abandono da antiga Via XVII como eixo estruturante.

### **5.13. Fase XIII (A repavimentação da via e primeiras edificações medievais: séculos XI / XV) < > Fase XIII de BRA.09.ITAVL**

No período que medeia entre os séculos XI e XV a via terá sofrido uma nova repavimentação que se encontra testemunhada pela UE.1805 identificada na Sondagem S.9 e pela UE.1961 na Sondagem S.10.

Nas diferentes áreas escavadas do quarteirão foram ainda identificados alguns muros que poderão ser datados deste período, como parece ser o caso de um muro referenciado na Sondagem S.1C (UE.0251), com orientação NO/SE, feito em alvenaria de blocos de granito regulares. Trata-se de uma estrutura de funcionalidade desconhecida que poderá estar associada à utilização agrícola do espaço situado a norte do eixo viário, utilização que é sugerida pela progressão da sedimentação fúmica que se regista em várias áreas intervencionadas do quarteirão.

A cronologia apontada para esta fase permite correlacionar a manutenção da via e a utilização agrária do espaço envolvente com o desenvolvimento medieval da cidade de Braga, que conheceu importantes transformações neste período.

Algumas delas encontram-se associadas á construção de um conjunto de edifícios (albergaria, de um hospital e de uma igreja particular, dedicada a São João Baptista) e de arruamentos associados na zona oriental da cidade, fora de muros, que serão integrados na futura paróquia de S. João do Souto (Marques 1983).

Por outro lado, entre os finais do século XIII e todo o século XIV é erguida uma nova muralha na parte norte e nordeste da cidade, desenhando um perímetro circular que tem o seu centro na catedral, o qual abarcou no seu interior a igreja e paróquia de São João do Souto e o novo paço arquiépiscopal, edificado por D. Gonçalo Pereira no 2.º quartel do século XIV e ampliado por D. Fernando da Guerra, entre 1422 e 1436. Esta nova cerca integrava ainda, no extremo nascente, o novo castelo de Braga, construído durante o reinado de D. Dinis.

Será junto ao castelo que será aberta a importante Porta do Souto, por D. Gonçalo Pereira (Marques, 1983; 1986), que será servida pelo terreiro exterior fronteiro, onde passaram a confluir os eixos viários de ligação à região entre Cávado e Homem e a Chaves. A sudeste foi rasgada a Porta de São Marcos ou de São João para assegurar a ligação a Guimarães.

Data deste período a definição da Rua e Arrabalde da Corredoiira, entre a Porta do Souto e São Victor, que juntamente com a Rua das Ágoas configuraria o que é actualmente o quarteirão a norte do Largo João Penha (Marques, 1983; Oliveira, 1982).

Terá sido igualmente neste período que se definiu a rua e o arrabalde de São Lázaro. A construção de uma galaria à margem da rua terá contribuído para fixar uma ligação directa da Porta de São Marcos (ou de São João) à ponte sobre o rio Este e à via para Guimarães, eixo que pode ter sido igualmente consolidado com a construção da antiga capela de São Clemente, na actual zona dos Granjinhos (Costa 1997; Marques 1983).

A conformação do espaço urbano medieval extra-muros desta zona da cidade, assinala o desvio do traçado dos antigos eixos viários que ligavam Braga aos núcleos urbanos de Chaves e de Guimarães, fixando-se um novo espaço de

expansão urbana, compreendido entre as portas do Souto e de São Marcos (ou de São João), que começou progressivamente a ser urbanizado.

#### **5.14. Fase XIV (A repavimentação da via, edificação do Convento dos Remédios e definição da Cangosta e da Rua das Ágoas: séculos XVI / XVII) < > Fase XIV de BRA.09.ITAVL**

Esta fase encontra-se representada na área correspondente ao antigo quarteirão dos antigos CTT por restos de uma calçada e por vestígios que se articulam com a cerca do antigo Convento dos Remédios.

A via conhece nesta fase uma nova repavimentação, identificada nas Sondagens S.9 e S.10 por uma calçada referenciada pelas UEs.1784 e 1960, constituída por pedras de pequenas e médias dimensões, bastante polidas

As escavações permitiram ainda detectar vestígios associados à cerca do antigo Convento dos Remédios, fundado em 1544-1549, para albergar as religiosas da Ordem Terceira Franciscana com clausura, cujo limite sul coincidia com a margem setentrional da antiga via, a qual terá servido para delimitar a propriedade conventual. É provável que esse facto tenha justificado a manutenção daquele eixo, uma vez que funcionava como marcador de parcelamento, muito embora tenha acabado por perder importância, convertendo-se num simples caminho vicinal, identificado como Cangosta das Ágoas, que assegurava a ligação à Rua das Ágoas, servindo a utilização do espaço envolvente como área de hortas e jardins.

Entre os vestígios exumados nas escavações que podemos associar directamente à referida cerca contam-se três estruturas (UE's.0027, 0029 e 0031), referenciadas na Sondagem S.1, que parecem articular-se entre si, mas cuja funcionalidade não foi possível estabelecer. Na mesma sondagem foram identificadas outras construções que podem igualmente associar-se ao interior da cerca do Convento, entre as quais se encontra o alicerce de um muro (UE's.0019 e 0159), em alvenaria irregular, parcialmente construído através de sistema de cofragem. Este alicerce sustentava uma larga parede, que se encontrava associada a um pavimento (UE.0046) e a uma calçada (UE.0017). No sector norte

da sondagem foi ainda identificada uma sucessão de dois potentes alicerces (UE's.0023 e 0075), em alvenaria irregular, que incorporavam elementos arquitectónicos reaproveitados, assentes directamente no substrato rochoso, que parecem ter sido acrescentados ao alicerce já referido. Admite-se que correspondam a estruturas relacionadas com a utilização agrícola desta área.

Também na Sondagem S.1C foi identificado um alicerce (UE0246), que julgamos articular-se com um muro do interior da cerca conventual, constituído por grandes blocos graníticos, partidos com recurso a cunhas de madeira.

Na Sondagem S.16 foram igualmente identificadas algumas estruturas associadas à referida cerca, como parece ser o caso de três potentes alicerces (UEs. 3339, 3340 e 3341), em alvenaria irregular, de uma sapata, já bastante destruída, que constituía um reforço dos referidos alicerces (UE.3347), do alicerce de um outro muro com orientação O/E (UE.3116) e de um poço circular (UEs.4051 / 4052 / 4053 / 4054). A implantação do poço destruiu parcialmente o muro divisório da necrópole tardia (UE.4093), tendo o seu enchimento fornecido um fragmento de uma inscrição romana, de carácter aparentemente votivo, que cola com um outro encontrado no desmonte do referido muro.

Os elementos fornecidos pelas escavações sugerem que os terrenos situados na envolvente da via, correspondente à Cangosta da Águas, possuiriam uma utilização basicamente agrícola ao longo dos séculos XVI / XVII, sendo de destacar que aqueles que se situavam a norte se inseriram no interior da cerca do Convento dos Remédios.

A esta fase deverá corresponder ainda a formalização da Rua das Águas, cuja urbanização será realizada nos séculos seguintes.

#### **5.15. Fase XV (A fixação da Cangosta da Águas, abertura da Rua do Raio e renovação arquitectónica da Rua das Agoas: séculos XVIII-XIX) < > Fase XVI de BRA.09.ITAVL**

Os vestígios mais significativos identificados na escavação que podem ser reportados aos séculos XVIII / XIX estão relacionados com os restos de uma calçada que se sobrepõe à anterior e com estruturas que se podem articular com

os logradouros das casas implantadas no lado poente da antiga Rua das Ágoas. Incluem-se igualmente neste período todos os vestígios escavados e desmontados da parte traseira de uma casa, com fachada para a Rua do Raio, construída no século XIX.

Na Sondagem S.10 foram encontrados os vestígios de uma calçada que pode ser datada desta fase (UE.1958), correspondente à UE. 1919, identificada na Sondagem S.8, a qual assenta sobre uma preparação de matriz arenosa (UE.1957), sobreposta à anterior calçada moderna.

Tendo em conta os dados fornecidos pela escavação é possível considerar que esta calçada possa datar do século XVIII, correspondente à Cangosta das Ágoas que assegurava a ligação entre a Rua de São Lázaro e a Rua das Ágoas, mantida até ao último quartel do século XIX, pois aparece cartografada na planta de Braga de 1755, de André Ribeiro Soares, estando, todavia, já ausente na planta elaborada por Francisco Goullard, em 1883-84.

Assim, a Cangosta deverá ter perdido a importância de eixo de ligação à Rua das Ágoas nos finais do século XIX, quando foi aberta a Rua do Raio. Registe-se, contudo, que a calçada deve ter permanecido como eixo secundário de circulação, uma vez que aparece ainda formalizada como um corredor de circulação no interior do quarteirão dos CTT.

O principal elemento construtivo do século XIX presente na área correspondente ao antigo quarteirão dos CTT está representado pela construção de um palacete, com fachada para a Rua do Raio, mandada abrir por Miguel José Raio, em 1863, para permitir uma melhor visão do Palácio do Raio, construído no século XVIII e por ele adquirido em 1853. A abertura da Rua do Raio permitiu também a Miguel José Raio mandar construir duas casas para as filhas, uma de cada lado da referida rua. Uma dessas casas é precisamente o palacete que formaliza uma primeira definição do quarteirão pelos lados sul e oeste, já visível na planta de Francisco Goullard, datada de 1883-84.

Os trabalhos arqueológicos realizados na Sondagem S.18 permitiram identificar a esquina do alicerce do corpo principal do edifício (UEs.4201, 4202,

4203), bem como o piso de obras, correspondente à UE.4219, que se encontravam associados ao referido palacete.

As estruturas associadas aos logradouros das casas da antiga Rua das Águas, que fechariam o espaço na parte nascente, foram referenciadas em várias sondagens. Assim, nas Sondagens S.7 e S.8 foram identificados vestígios de uma conduta coberta com grandes lajes, sobre paredes de alvenaria irregular que se associaria à complexa rede de condução de águas associada aos “quintais” e logradouros das casas situada no lado poente daquela rua.

Com uma cronologia incerta, mas certamente integrável nesta fase, será uma outra canalização, identificada nas Sondagens S.3, S.7 e S.8, formada por um leito de caleiros de granito e xisto, sobre os quais repousavam dois pequenos muros de alvenaria irregular, cobertos por pequena lajes graníticas. Trata-se de uma outra canalização que truncou a anteriormente referida, desviando o caudal de águas que passava na canalização mais antiga.

Estamos, assim, em presença de estruturas que se articulam com a reorganização / subdivisão do espaço, determinadas pela construção de um muro limite de propriedade das casas da antiga Rua das Águas, identificado na Sondagem S.3.

Foram ainda detectados alguns muros associados aos logradouros das antigas casas da mesma rua, muitos dos quais representados por valas de saque, cuja função exacta nos escapa, mas que testemunham a utilização deste espaço, anteriormente ao século XX.

Tendo em conta os dados obtidos, mas também a iconografia da planta de Braga, elaborada em finais do século XIX por Francisco Goullard, parece possível considerar que a área correspondente ao quarteirão dos antigos CTT seria basicamente ocupada por áreas ajardinadas, facto que justifica a espessa camada de terra humosa encontrada nas escavações, sobre a qual foram implantadas várias infra-estruturas já datadas do século XX.



### **5.16. Fase XVI (A demolição do Convento dos Remédios e a renovação urbana associada à construção do edifício dos CTT, à abertura da Rua Dr. Gonçalo Sampaio e da metade setentrional da Av. da Liberdade: 1ª metade do século XX) < > Fase XVII de BRA.09.ITAVL**

Entre os anos de 1910 e 1911 foi demolido o Convento dos Remédios, bem como a sua cerca, facto que permitiu a execução de um programa de renovação urbana que se caracterizará pela abertura da parte norte da actual Av. da Liberdade e pela abertura da Rua Dr. Gonçalo Sampaio, que criou as condições para a formalização da parte setentrional do quarteirão dos CTT.

De facto, reportam-se à primeira metade do século XX vários edifícios que formalizaram o referido quarteirão, designadamente o próprio edifício dos correios, construído entre 1916 e 1930, o edifício da PT, que surgirá nas décadas seguintes e outras construções com fachada para a Rua Gonçalo Sampaio, aberta nos inícios do século XX sobre parte dos terrenos que correspondiam à antiga cerca do Convento dos Remédios. Aquela artéria terá como principais conjuntos ordenadores a fachada sul do Teatro Circo, erguido em 1914 e a fachada norte do edifício dos CTT que começou a ser construído dois anos depois.

Por sua vez, a fachada principal do Teatro Circo abre-se a uma nova artéria rasgada nos inícios do século XX, representada pelo troço norte da actual Avenida da Liberdade, designada da Liberdade entre 1910 e 1935 e de Avenida Marechal Gomes da Costa entre 1935 e 1974 (Oliveira 1982). A sua implantação destruiu a parte setentrional da antiga Rua das Ágoas e o respectivo edificado poente e nascente. A abertura daquela Avenida marcou igualmente o início do processo de urbanização desta área da cidade até ao cruzamento com a Rua do Raio, afectando, por isso, parte dos terrenos onde viria a formalizar-se o quarteirão dos CTT.

Os trabalhos arqueológicos realizados permitiram identificar algumas das infra-estruturas associadas aos edificados construídos no quarteirão na primeira metade do século XX, entre os quais cabe destacar os alicerces do edifício dos correios detectados na Sondagem S.4. Nesta sondagem aberta no interior do edifício foram identificadas as profundas valas de fundação das paredes estruturais, bem como os aterros de enchimento para preparação dos pisos.

A construção das poderosas fundações do edifício dos CTT, solidamente alicerçadas na rocha, terá provocado a mobilização e revolvimento de grande quantidade de sedimentos, sendo provável que tenham sido destruídos numerosos vestígios relacionados com a necrópole, muito embora tenha sido apenas noticiado o achado e recolha de 3 estelas funerárias (Cunha 1953: 242-252).

**5.17. Fase XVII (A ampliação do edifício dos CTT, implantação de infra-estruturas e renovação urbana com abertura da metade meridional da Avenida da Liberdade e construção do túnel no seu topo norte: 2ª metade do século XX) - > Fase XVII de BRA.09.ITAVL**

Durante a segunda metade do século XX o quarteirão dos CTT foi totalmente fechado com a construção de vários edifícios, tendo, contudo, mantido aproximadamente a meio um corredor de circulação que fossiliza o antigo traçado das sucessivas vias que aí existiram desde a época romana.

Por outro lado, em meados do século XX procedeu-se à abertura da metade sul da actual Avenida da Liberdade, a partir do Largo João Penha até à Ponte de S. João, sobre o rio Este.

Já nos anos 90 daquele século foi construído um túnel no topo norte da avenida, que implicou a implantação de um grande colector de drenagem de águas pluviais na parte nascente da referida avenida. A abertura da vala para colocar o referido colector rasgou e destruiu os sedimentos e estruturas que se conservavam ainda naquele sector, referentes às ocupações romana, medieval, moderna e contemporânea, as quais foram registadas na parte poente da avenida no decorrer dos trabalhos arqueológicos realizados entre 2008 / 2009 na área de impacte do novo túnel (v. Relatório Final BRA08.09.TAVL).

Muito embora a construção do edifício dos correios, entre 1916 e 1930, tenha representado um elemento estruturador da planimetria do quarteirão dos CTT, este só viria a ser completamente fechado na segunda metade do século XX, adquirindo então a configuração que possuía até 2008. De facto, datam já dos anos 50, 60 e 70 daquele século alguns dos edificad os anexos aos antigos

correios, virados à Rua Dr. Gonçalo Sampaio, bem como outros que se desenvolveram na parte nascente e que compuseram a portaria da PT, edifício que ocupa o interior do quarteirão.

Os trabalhos arqueológicos permitiram identificar algumas das infra-estruturas associadas ao funcionamento quer dos CTT, quer da PT.

Nas Sondagens S.12 e S.13 foram identificados vestígios associados aos edifícios anexos aos CTT, com fachada para a Rua Dr. Gonçalo Sampaio, designadamente os alicerces e as sapatas dos pilares de sustentação dos telhados.

Por sua vez, no limite do quadrante noroeste do quarteirão, ocupado por um parque de estacionamento, virado à Rua de S. Lázaro, foi possível, uma vez levantado o pavimento do referido parque, observar algumas estruturas associadas ao funcionamento dos edifícios que integraram o quarteirão no século XX. Entre elas destacamos uma canalização encontrada na parte norte da Sondagem S.1, que corria paralela ao eixo da Rua Dr. Gonçalo Sampaio.

Também na Sondagem S.2 foram registadas várias infra-estruturas associadas às drenagens das condutas de um jardim interior, situado entre a fachada poente do edifício da PT e as traseiras da casa construída no século XIX, designadamente, o pavimento (UE.0502) e a respectiva preparação (UE.0503), bem como os enchimentos associados à formalização do referido jardim e respectivos canteiros.

Nas Sondagens S.3, S.5, S.7, S.8, S.9 e S.10, sob a calçada em paralelo do pátio da PT e dos respectivos aterros de preparação, que assentavam numa camada de terra humosa, foram encontradas numerosas estruturas de condução dos cabos de eléctricos, caixas de águas pluviais e canalizações de manilhas de grés associadas ao funcionamento do edifício dos correios e da PT. Entre elas cabe destacar uma galeria técnica feita de betão que integra as cablagens de telecomunicações da PT, a qual rasgou várias estruturas arqueológicas romanas, associadas quer à necrópole, quer à Via XVII.

### **5.18. Fase XVIII (A renovação urbana com demolição do edifício dos CTT, construção nova do quarteirão e prolongamento do Túnel da Av. da Liberdade: 2008-2009) < > Fase XVIII de BRA.09.ITAVL**

A desafecção do edifício dos correios, já no século XXI, determinou a sua alienação e a compra do mesmo pelo Grupo Regojo, que acabaria por adquirir também o restante edificado do quarteirão, com excepção do edifício afecto à PT, tendo em vista implantar naquele espaço um novo imóvel.

As condicionantes arqueológicas que pesavam sobre o local devido ao facto de se situar nas proximidades de achados de sepulturas e de inscrições romanas associadas à necrópole da Via XVII, determinaram a realização dos trabalhos arqueológicos em toda a área do quarteirão, ao longo dos anos de 2008 e 2009, cujos resultados são reportados no presente relatório. Ao longo e após a conclusão dos referidos trabalhos foram demolidos os vários edifícios que compunham o quarteirão, tendo apenas sido conservadas as fachadas do antigo edifício dos correios e do palacete situado no limite sudoeste, virado à Rua do Raio e à Rua de S. Lázaro. À data da elaboração deste relatório prosseguem os trabalhos que permitirão ultimar o novo imóvel, que nascerá com o nome de Liberdade Street Fashion.

No ano de 2008 foram iniciados os trabalhos conducentes à ampliação do antigo túnel da Avenida da Liberdade, a qual por colidir com áreas com potencialidade arqueológica implicou a realização de escavações prévias em vários sectores do referido eixo viário (v. relatório final BRA08/09 TAVL). Simultaneamente, a fim de assegurar a implantação de uma entrada subterrânea, a partir do novo Túnel da Avenida da Liberdade, para o futuro parque de estacionamento do complexo imobiliário que será construído no quarteirão dos CTT, foram realizadas escavações em toda a área contígua à fachada nascente daquele quarteirão, que garantiram o registo dos vestígios arqueológicos existentes entre as áreas escavadas do quarteirão e da parte poente da Avenida da Liberdade (v. relatório final BRA09 ITAVL).

## 6. Considerações finais

A ampla escavação arqueológica realizada no quarteirão dos antigos CTT permitiu identificar e registar dados arqueológicos de grande relevância para caracterizar a longa ocupação do local.

Relativamente à ocupação romana e tardo antiga merece destaque os vestígios relacionados com a construção da chamada Via XVII, com a organização da necrópole romana associada, designadamente no que concerne às práticas funerárias detectadas e ao processo de monumentalização do espaço funerário, mas, também, com a construção de um espaço oficial de fabrico de vidro que laborou entre o século IV e inícios do VI.

Por outro lado, cabe registar a recolha de abundante informação relacionada com a continuada utilização do eixo viário, com origem na Via XVII, entre a Idade Média e o século XVIII, bem como a identificação de vestígios associados à utilização do espaço interior da cerca do Convento dos Remédios, ou daqueles que se associam à paulatina urbanização do quarteirão que se ultima no século XX com a construção do edifício dos CTT e respectivos anexos.

Ao valor científico intrínseco dos conhecimentos obtidos, acresce naturalmente o facto de ser possível estabelecer uma correlação entre os dados registados nesta intervenção arqueológica com aqueles que foram facultados pelas escavações realizadas na zona da interligação com o túnel da Avenida da Liberdade e na área de prolongamento do túnel daquela Avenida, facto que assegura a possibilidade de ensaiar uma leitura rigorosa e articulada da sequência de ocupação do vasto espaço compreendido entre a Rua de São Lázaro e o Largo João Penha, potenciando o desenvolvimento de estudos futuros sobre as práticas funerárias, sobre a viação antiga, sobre a evolução urbana, sobre as produções cerâmicas, mas, também sobre antropologia física, geomorfologia, ou paleoecologia.

Pode afirmar-se que os objectivos que presidiram à intervenção arqueológica foram integralmente cumpridos e que a estratégia de escavação definida e adoptada no decorrer dos trabalhos, bem como as metodologias

implementadas se revelaram plenamente adequadas, tendo-se assegurado o registo detalhado e rigoroso dos vestígios com interesse arqueológico, minimizando-se todos os impactes da obra projectada.

No entanto, não podemos deixar de referir que a longa intervenção arqueológica realizada no quarteirão dos antigos CTT constituiu um importante desafio para a Unidade de Arqueologia da Universidade do Minho, enquanto entidade responsável pelo Projecto de Bracara Augusta, quer pela extensão da área objecto de escavação, quer pela natureza dos vestígios encontrados, muitos deles altamente exigentes em termos de registo e de tempo de escavação, como aconteceu com as largas dezenas de sepulturas que foram encontradas e cuidadosamente exumadas. Mas o desafio prendeu-se igualmente com as decisões que tiveram que ser permanentemente tomadas relativamente ao desmonte de estruturas que já haviam sido meio saqueadas, ou à preservação *in situ* dos núcleos de vestígios que, pelo seu carácter de excepção, se assumiu deverem ser conservados para futura musealização.

Ao longo de cerca de 20 meses de trabalho de campo, que envolveu uma extensa equipa, temos que louvar o alto profissionalismo da mesma, bem como o carácter exemplar que assumiu a relação entre a equipa de arqueologia e os promotores da obra, consubstanciada em reuniões semanais, mas também numa permanente interacção com o representante da empresa proprietária, o Dr. João Carvalho, que sempre se empenhou para que os trabalhos decorressem no ritmo necessário para garantir a máxima qualidade do registo.

Por último, não podemos deixar de sublinhar a compreensão do Grupo Regojo em aceitar a proposta de preservação de dois núcleos de ruínas, que obrigou a profundas reformulações do projecto, mas que se saldou num acréscimo dos valores patrimoniais da cidade de Braga e da sua história, os quais deverão merecer a máxima atenção aos responsáveis, tendo em vista a sua futura musealização.

## 7. Bibliografia

- Abásolo Alvarez, J. A. (2002) - El Mundo Funerario Romano en el Centro y Norte de Hispana: aspectos diferenciales". In VAQUERIZO, D. (ed). *Actas del Congreso Internacional Espacios y Usos Funerarios en el Occidente Romano*. Córdoba: Universidad de Córdoba. Vol. I, Seminario de Arqueología, pp.145-162.
- Albert, A. M. e Maples, W. R. (1995) - Stages of epiphyseal union for thoracic and lumbar vertebral centra as a method for age determination for teenage and young adult skeletons. *Journal of Forensic Sciences* 40 (4), pp.623-633.
- Bandeira, M. (2000) – *O espaço urbano de Braga em meados do século XVIII*. Porto. Edições Afrontamento.
- Bass, W. (1985) - *Human Osteology: a Laboratory and Field Manual*. Columbia, Missouri Archaeological Society. 4<sup>th</sup> Edition.
- Brooks, S. e Suchey, J. M. (1990) - Skeletal age determination based on the os pubis: a comparison of the Acsádi-Nemeskéri and Suchey-Brooks methods. *Human Evolution* 5 (3), pp.227-238.
- Buikstra, J. e Ubelaker, D. (1994) - *Standards for data collection from human skeletal remains: Proceedings of a Seminar at the Field Museum of Natural History*. Fayetteville Arkansas, Arkansas Archaeological Survey Report.
- Caetano, J. C. (2002). Necrópoles e Ritos Funerários no Ocidente da Lusitânia Romana". In VAQUERIZO, D. (ed). *Actas del Congreso Internacional Espacios y Usos Funerarios en el Occidente Romano*. Córdoba: Universidad de Córdoba. Vol. I, "Seminario de Arqueología, pp. 313--334.
- Costa (1997), A. J. – *D. Diogo de Sousa, Novo Fundador de Braga e grande Mecenas da Cultura*, Braga.
- Costa (1997), A. J. – *O Bispo D. Pedro e a Organização da Arquidiocese de Braga*, (2.<sup>a</sup> ed. refundida e ampliada), vol. I, Irmandade de S. Bento da Porta Aberta, Braga.
- Crubézy, E. (1988) - *Interactions entre facteurs bio-culturels, pathologie et caractères discrets. Exemple d'une population médiévale: Canac (Aveyron)*. Thèse de Doctorat Medicine, Université de Montpellier 1.
- Cruz, M. (2001) – *Vidros Romanos de Bracara Augusta*, Dissertação de Mestrado em Arqueologia, Unidade de Arqueologia da Universidade do Minho, Braga.
- Cruz, M. (2009) – *Vita Vitri, O Vidro Antigo em Portugal*. Catálogo de exposição, Lisboa: Ministério da Cultura.
- Cunha, A. (1953) - Novíssimas inscrições romanas de Braga, *Bracara Augusta*, IV, 4 Braga, pp.249-252.
- Delgado, M. (1984) - Sepultura romana encontrada junto ao Largo Carlos Amarante, *Lucerna*, Porto, pp. 176-196.
- Duda, H., Depierre, G. e Janin, T. - (2000) Validation des paramètres de quantification, protocoles et stratégies dans l'étude anthropologique des sépultures secondaires à incinération. L'exemple des nécropoles protohistoriques du midi de la France, *In* Dedet, B., Gruat, P., Marchand,

G., Py, M. e Schwaller, M.(ed) *Archéologie de La Mort, Archéologie de la Tombe au Premier Âge du -Fer*, Vol. 5, Lattes: UMR, pp. 7-29.

- Elena, G. A.; Mar, R.; Martins, M. (2008) - *A Fonte do Ídolo: análise, interpretação e reconstituição do santuário*. Bracara Augusta. Escavações Arqueológicas, 4. Braga: UAUM/NARQ.

- Etxebéria, F. (1994) - Aspectos macroscópicos del hueso sometido al fuego: revisión de las cremaciones descritas en el País Vasco desde la arqueología. *Munibe* 46, pp. 111-116.

- Ferembach, D.; Schwidetzky, I; Stloukal, M.(1980) - Recommendations for Age and Sex Diagnosis of Skeletons. *Journal of Human Evolution*.9,pp. 517-549.

- Ferreira, J. A. (1928) - *Fastos Episcopais da Igreja Primacial de Braga (séc. III - séc. XX)*, Tomo I, Mitra Bracarense, Braga.

- Ferreira, J. A. (1930) - *Fastos Episcopais da Igreja Primacial de Braga (séc. III - séc. XX)*, Tomo II, Mitra Bracarense, Braga.

- Fontes, L. (2009a) - O Período Suévico e Visigótico e o Papel da Igreja na Organização do Território, in (coord. Paulo Pereira) *Minho. Traços de Identidade*, Conselho Cultural da Universidade do Minho, Braga, pp. 272-295.

- Fontes, L. (2009b) - A igreja sueva de São Martinho de Dume, nos contextos da arquitectura cristã antiga de Braga e da Antiguidade Tardia do Noroeste de Portugal. *Revista de História da Arte*, 7, Actas do Ciclo de Palestras Internacional sobre "Arquitectura, Mosaicos e Sociedade da Antiguidade Tardia e Bizantina a Ocidente e Oriente. Estudos e Planos de Salvaguarda". Lisboa: FCG / UNL, pp.181-199.

- Fontes, L., Lemos, F. e Cruz, M. (1997-98) - "Mais Velho" que a Sé de Braga. Intervenção Arqueológica na Catedral Bracarense: notícia preliminar, *CADERNOS DE ARQUEOLOGIA*, Série II, 14-15, Braga, pp. 137-164.

- Fontes, L. et al (2008) – Escavações arqueológicas no quarteirão dos antigos CTT (Braga). Resultados preliminares, in *Al-Madan*, 16 (*al-madan* Online. agenda electronica, IV), Almada. [<http://www.almadan.publ.pt>].

- Gonçalves, D. (2007) - *Furnas*. Recomendações para a escavação e análise de cremações em urna. Tese de Mestrado, Universidade de Coimbra, Faculdade de Ciências e Tecnologia. Coimbra.

- Hauser, G. e Steiano, G. (1989) - *Epigenetic variation of the human skull*. Stuttgart: Schweizerbart.

- Herrmann, B., Gruppe, G., Hummel, S. e Schutkowski, H. (1990) - *Prähistorische Anthropologie: Leitfaden der Feld-und Labormethoden*. Berlin: Springer.

- Lemos, F., Leite, J. e Fontes, L. (2001) – A muralha de Bracara Augusta e a cerca medieval de Braga, in *Mil Anos de Fortificação na Península Ibérica e no Magreb (500-1500): Actas do Simpósio Internacional sobre Castelos*. Lisboa: Edições Colibri / Câmara Municipal de Palmela, pp.121-132.

- Lovejoy, C.; Meindl, R.; Pryzbeck, T.; Mensforth, R. (1985) - Chronological metamorphosis of the auricular surface of ilium; a new method for the adult skeletal age at death. *American Journal of Physical Anthropology*, 68:pp.15-28



- Lukács, J. R. (1989) - Dental Paleopathology: Methods for reconstructing dietary patterns, *In* Iscan, M. Y. e Kennedy, K. A. (ed) *Reconstruction of Life From the Skeleton*, New York: Alan R. Liss Inc, pp. 261-286.
- Marques, J. (1983) – *Braga Medieval*, Braga.
- Marques, J. (1986) – O Castelo de Braga (1350-1450), *Minia*, Série II, 8, ASPA, Braga, pp.5-34.
- Martins, M. (1990) – *O Povoamento Proto-Histórico e a Romanização da Bacia do Curso Médio do Cávado*, Cadernos de Arqueologia, Monografias, 5. Braga: Unidade de Arqueologia da Universidade do Minho.
- Martins, M. (2000) - *Bracara Augusta cidade romana*, Unidade de Arqueologia da Universidade do Minho, Braga.
- Martins, M. (2004) - Urbanismo e arquitectura em Bracara Augusta. Balanço dos contributos da Arqueologia Urbana, in *Simulacra Romae. Roma y las capitales provinciales del Occidente Europeo. Estudios arqueológicos*, Tarragona, pp. 149-174
- Martins, M., Delgado, M. (1989/90) - As necrópoles de Bracara Augusta, in *Cadernos de Arqueologia*, série II, Vol.6/7, 1989/90, Braga, pp.41-187.
- Martins, M. et al. (2008a) – *Salvamento de Bracara Augusta, Quarteirão dos CTT: Avenida da Liberdade, Relatório de progresso dos trabalhos arqueológicos 1*, Braga UAUM, policopiado.
- Martins, M. et al. (2008b) – *Salvamento de Bracara Augusta, Quarteirão dos CTT – Avenida da Liberdade, Relatório de progresso dos trabalhos arqueológicos 2*, Braga UAUM, policopiado.
- Masset, C. (1982) - Estimation de l'âge au décès apar les sutures crâniennes. Thèse de Doctorat. Paris, Université de Paris
- Masset, C. (1984) - Le dénombrement dans les sépultures collectives. *Garcia de Orta, Sér. Antropobiologia* 3 (1-2), pp. 149-152.
- Mays, S. (1998) - *The Archaeology of Human Bones*. New York: Routledge.
- Mckinley, J. Roberts, C. – Excavation and Post-Excavation Treatment of Cremated and Inhumed Human Remains, in *Institute of Field Archeologists*, 13, pp.1-13.
- Morais, R. (1997/98) – Importações de cerâmicas finas em Bracara Augusta: da fundação até à época Flávia. *Cadernos de Arqueologia*, 14-15, Braga, pp.47-136.
- MRB (1989/91) - *Mappa das Ruas de Braga*, 2 vols., Arquivo Distrital de Braga-UM e Companhia IBM Portuguesa, Braga.
- Oliveira, E. P. (1982) - *Estudos Bracarense*. 1- *As Alterações Toponímicas (1380-1980)*, Braga (Separata de "MVSEV", 3ª série, 1, Porto, 1981).
- Oliveira, E. P. (1993) – As Ruas de Braga em 1750 que figuram no "Mappa", *Estudos Sobre o Século XVIII em Braga*, Edições APPACDM, Braga, pp.93-138.
- Oliveira et al (1982), E., E. Moura e J. Mesquita - *Braga. Evolução da Estrutura Urbana*, Braga.
- Phenice, T. (1969) - A newly developed visual method of sexing in the Os pubis. *American Journal of Physical Anthropology* 30, pp. 297-301.

- Ribeiro, M. C. (2008) - *Braga entre a época romana e a Idade Moderna. Uma metodologia de análise para a leitura da evolução da paisagem urbana*, Tese de Doutoramento (policopiada), Braga, Universidade do Minho.
- Saunders, S. R. (1978) - *The development and distribution of discontinuous morphological variation of the human infracranial skeleton*: National Museum of Man.
- Scheuer, L. e Black, S. (2000) - *Developmental Juvenile Osteology*. London: Academic Press.
- Shipman, P., Foster, G. e Schoeninger, M. (1984) - Burnt bones and teeth: an experimental study of colour, morphology, crystal structure and shrinkage. *Journal of Archaeological Science* 11 (4), pp. 307-325.
- Silva, A. M. (1995) - Sex assesment using the calcaneus and talus. *Antropologia Portuguesa* 13, pp.107-119.
- Silva, F. C. (2005) - *Sinais de Fogo: Análise Antropológica de Restos Ósseos Cremados do Neolítico Final / Calcolítico do Tholos OP2b (Olival da Pega, Requengos de Monsaraz)*, Universidade de Coimbra.
- Silva, F.C (2007) - Abordagem ao Ritual funerário da Cremação. *Algarve* II série (15): pp. 40-48.
- Sousa, J. J. R. (1973) - *Subsídios para a Carta Arqueológica de Braga*, Studia Arqueológica, Santiago de Compostela, Valladolid.
- Symes, S.; Rainwater, C.; Chapman, E.; Gipsin, D.R.; Piper, A (2008) - Patterned Thermal Destruction Of Human Remains In A Forensic Setting in Schmidt, C.; Symes, S. (ed.). *The Analyses Of Burned Human Remains*. Elsevier Academic Press .UK Oxford. First edition.
- Tascón, I., Velázquez , I. (2005) – Ingeniería Romana en *Hispania Historia e Técnicas Constructivas*, pp.201-233.
- Toynbpe, J.M.C. (1985) – *Death and Burial in the Roman World*, The John's Hopkins University Press, London.
- Tranoy, A. e P. Le Roux (1973) Rome et les indigènes dans le NO de la péninsule Ibérique. *Problèmes d'epigraphie et d'histoire*, MCV, 9, pp.177-231.
- Trellisó Carreño, L. T. (2001) - La acción del fuego sobre el cuerpo humano: la antropología física y el análisis de las cremaciones antiguas. *Cypsela* 13, pp. 89-100.
- Ubelaker, D. (1974) - Reconstruction of demographic profiles from ossuary skeletal samples: A case from the Tidewater Potomac. *Smithsonian Contributions to Anthropology* 18
- Ubelaker, D. (1989) - *Human Skeletal Remains*. Washington, Taraxacum . 2ª edição.
- Vacquerizo, D. (ED.) (2002) - *Espacios y Usos Funerarios en El Occidente Romano*, Vol.I, Seminario de Arqueología, Universidade de Córdoba, Córdoba, pp.87-334.
- Wahl, J. e Graw, M. (2001) - Metric sex differentiation of the pars petrosa ossis temporalis. *International Journal of Legal Medicine* 114, pp. 215-223.
- Walker, P. L. e Miller, K. P. (2005) - Time, temperature, and oxygen availability: an experimental study of the effects of environmental conditions on the colour and organic content of cremated bone. *American Journal of Physical Anthropology* S40, 222.

- Wasterlain, S.N. (2000) - *Morphé. Análise das Proporções Entre Os Membros, Dimorfismo Sexual e Estatura De Uma Amostra Da Coleção de Esqueletos Identificados do Museu Antropológico da Universidade de Coimbra*. Tese de Mestrado, Universidade de Coimbra, Faculdade de Ciências e Tecnologia. Coimbra.

- Wasterlain, S. N. e Cunha, E. (2000) - Comparative performance of femur and humerus epiphysis for sex diagnosis. *Biométrie Humaine et Anthropologie* 18 (1-2), pp. 9-13.

- White, T. (2000) - *Human Osteology*. San Diego, Academic Press. 2<sup>nd</sup> Edition.

- Whyte, T. (2001) - Distinguishing remains of human cremations from burned animal bones. *Journal of Field Archaeology* 28 (3/4), pp. 437-448.

- White, T.; Folkens, P. (2005) - *The Human Bone Manual*. San Diego, Academic Press. 2<sup>nd</sup> Edition.

Braga, 16 de Novembro de 2009

### **Os arqueólogos responsáveis:**

Maria Manuela Martins

Luís Fernando de Oliveira Fontes

Cristina Vilas Boas Braga

José António Pereira Braga

José Luís Silva Sendas

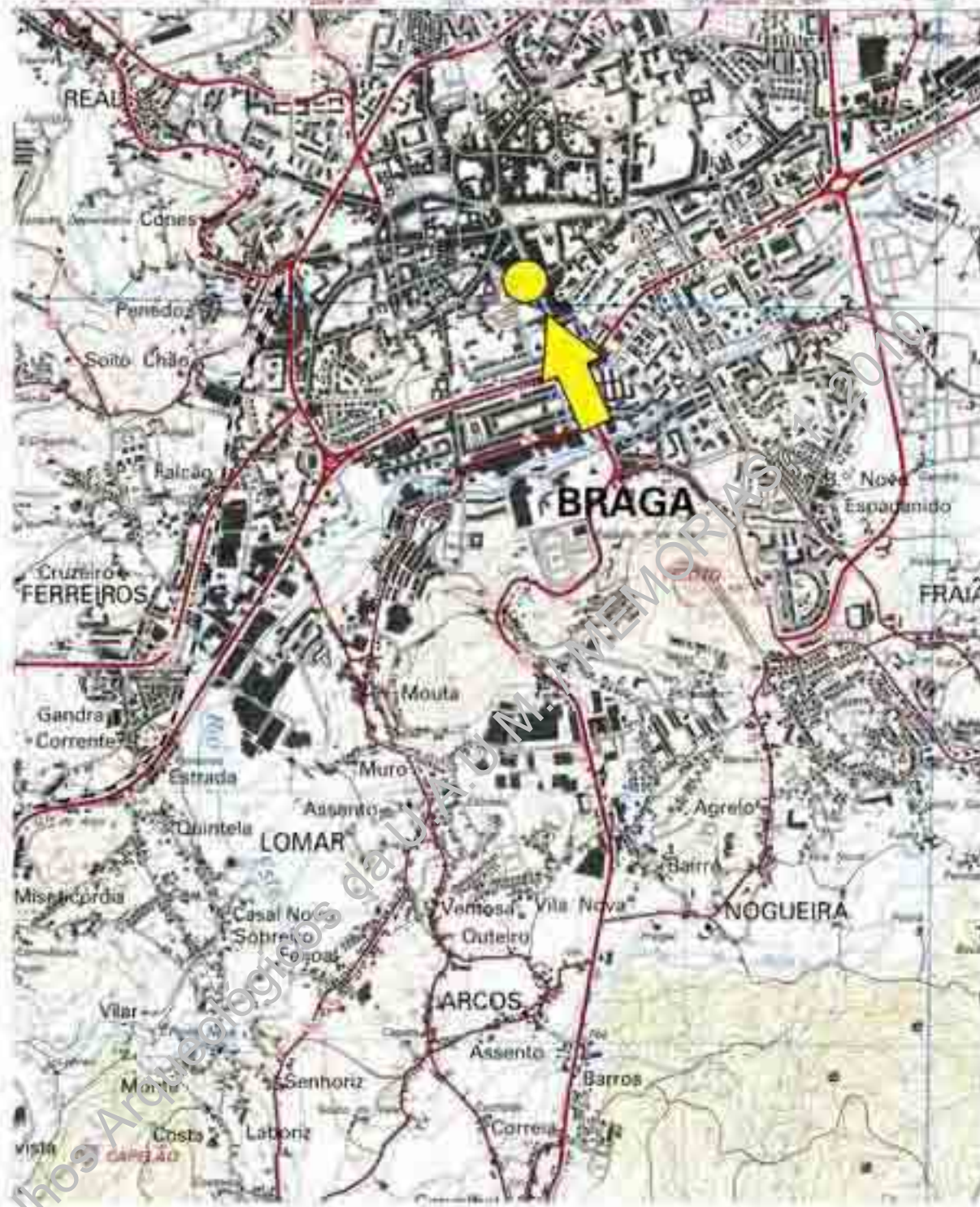
Fernanda Puga Magalhães

## 8. Apêndices

Trabalhos Arqueológicos da U.A.U.M. / MEMÓRIAS, 1, 2010

## 8.1. Apêndice I

Trabalhos Arqueológicos da U.A.U.M. / MEMÓRIAS, 1, 2010



Trabalhos Arqueológicos da U.A.U.M. / MEMÓRIAS, 1, 2010



Universidade do Minho  
Faculdade de Arqueologia

Salvamento de Bracara Augusta

BRA09 CTT

Carta Militar de Portugal, FE70

Escala: 1:25000

Localização da intervenção arqueológica

1

UAUM

2009

Declaração de Utilidade: Decreto-Lei n.º 270/95, de 15 de Junho; Decreto-Lei n.º 332/97 e n.º 334/97, de 27 de Novembro; Lei 50/2004, de 24 de Agosto




Universidade do Minho  
Unidade de Arqueologia

Salvamento de Bracara Augusta

BRA09 CTT

Carta de Braga, 1968



 Localização da intervenção arqueológica



2

UAUM

2009

Direitos Reservados. Decreto-Lei n.º 272/99, de 15 de Junho; Decreto-Lei n.º 332/97 e n.º 334/97, de 27 de Novembro; Lei 55/2004, de 24 de Agosto.



 Universidade do Minho Unidade de Arqueologia	Salvamento de Bracara Augusta BRA09 CTT	3	UAUM
	Localização das sondagens 		2009
Detalhes: Desenho nº 22/09 de 19 de Junho. Situação: 43°31'29" N 11°54'07" W. Escala: 1:50000. 24 de Agosto			






IMG\_00483 - Vista geral do plano final (N/S)



IMG\_00471 - Preservação das estruturas (E/O)



IMG\_00493 - Perspetiva geral do plano final (SE/NO)

	Salvamento de Bracara Augusta		4	UAUM
	BRA08 CTT			
Universidade do Minho Faculdade de Ciências	Plano final da S.3	Eic: 1/100	2009	
Situação registada: Otimizado - tel. 25369 - fax 25369 - email: dcm@uaum.pt - 33297 - fax 33407 - de 27 de Novembro, Lei 50/2006 de 24 de Agosto				





A20/0004 - Perfil norte (S/N)



A20/0005 - Perfil sul (N/S)

Trabalhos Arqueológicos da U.A.U.M. / MEMÓRIAS, 1, 2010

 <p>Universidade do Minho Faculdade de Arqueologia</p>	Salvamento de Bracara Augusta		5	UAUM
	BRA08 CTT			
Perfis da S.1	Esc. 1:50			
				




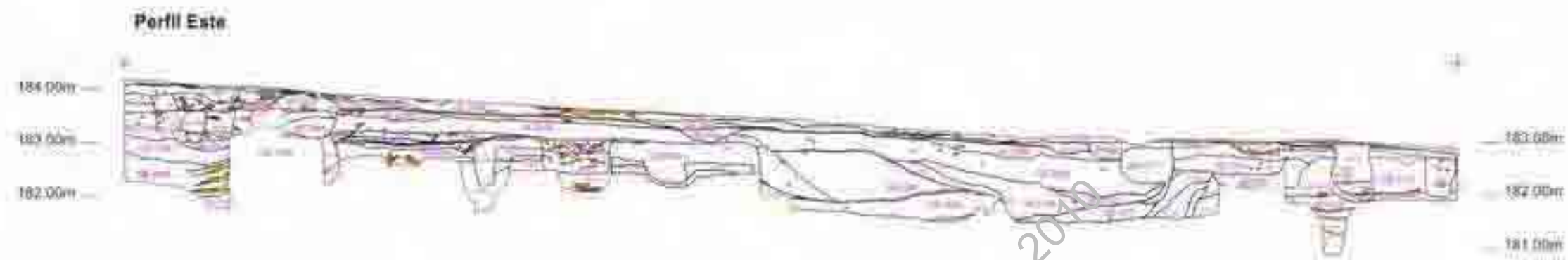
IMG\_00431 - Perfil oeste (C/T)



IMG\_00439 - Perfil oeste (C/O)

Trabalhos Arqueológicos da U.A.U.M. / MEMÓRIAS, 1, 2010

 Universidade do Minho Instituto de Arqueologia	Salvamento de Bracara Augusta BRA08 CTT	6	UAUM
	Perfil Oeste da S. 1 (Esc. 1:100)		2009



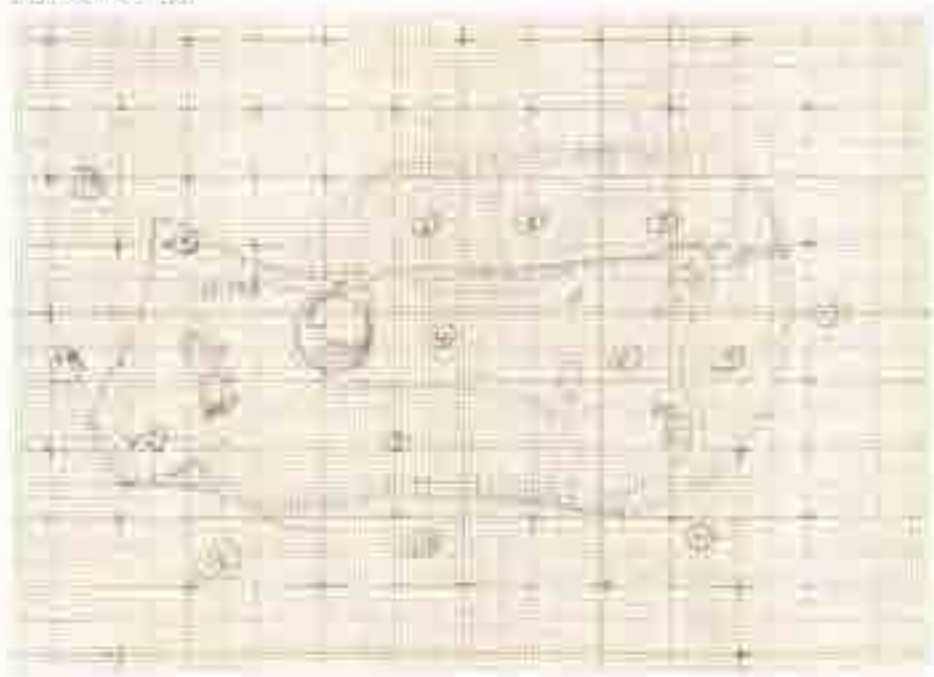
IMG\_00475 - Perfil este (OE)



IMG\_00445 - Perfil este (CE)

 Universidade do Minho Instituto de Arqueologia	Salvamento de Bracara Augusta	7	UAUM
	BRA08 CTT		
	Perfil Este de S.1		2009

Plano 1 SEP.II




DSC01124 - Perspetiva do plano: da SEP.II (SN)

Plano 3 SEP.III

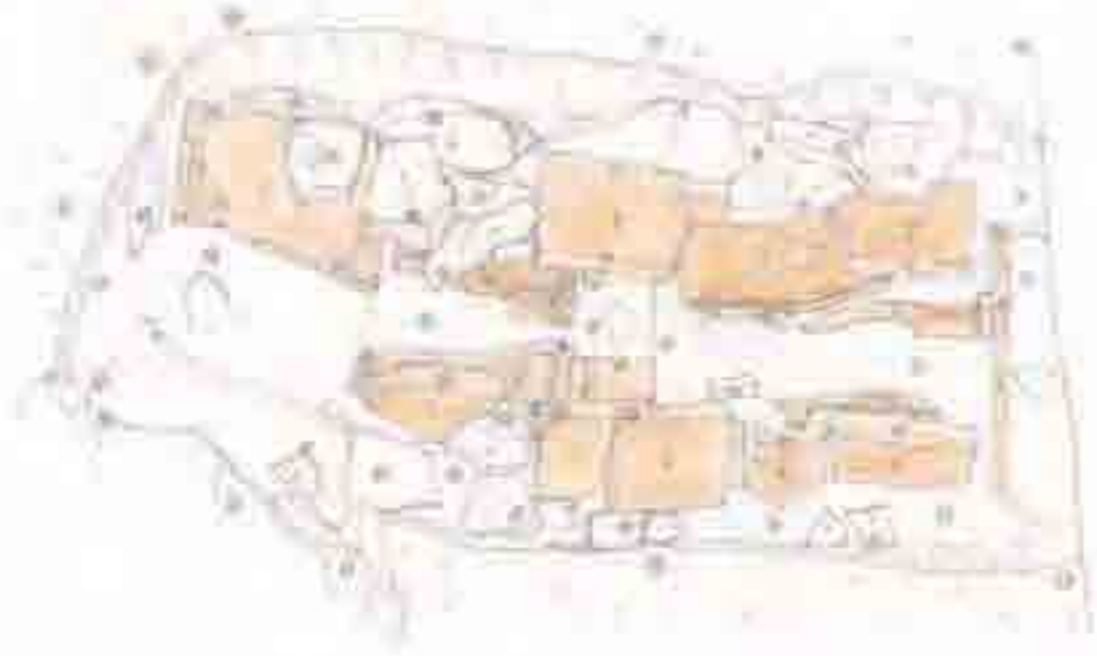


DSC01095 - Aspecto geral do plano: 3A da SEP.III (NS)

Trabalhos Arqueológicos da U.A.U.M. / MEMÓRIAS, 1, 2010

 Universidade do Minho Centro de Arqueologia	Salvamento de Bracara Augusta	8	UAUM
	BRA08 CTT		
	Plano das Sepulchras II a III - S I		
		2009	

Plano 2 SEP.VI




DSC01141 - Aspecto geral do plano 2 da SEP.VI (E/O)

Plano 3 SEP.VII

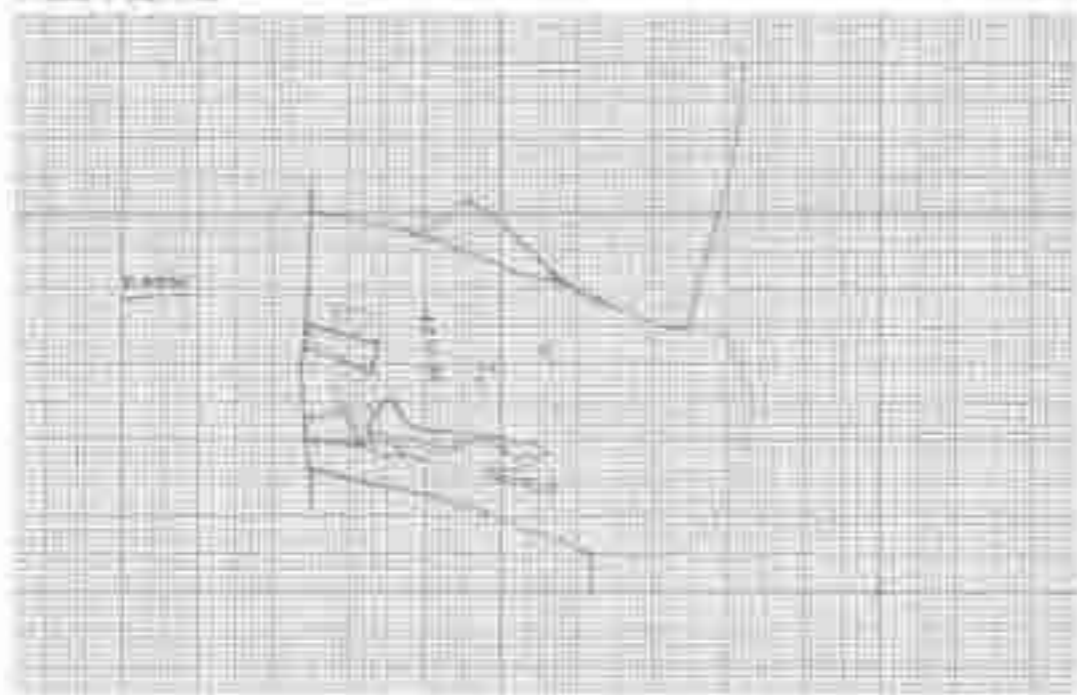


DSC01046 - Vista de pormenor do plano 3 SEP.VII (E/O)

Trabalhos Arqueológicos da U.A.U.M. / MEMÓRIAS, 1, 2010

 Universidade do Minho Unidade de Arqueologia	Salvamento de Bracara Augusta	<b>9</b>	UAUM
	BRA08 CTT		2009
	Plano das Sepulturas VI e VII (S.1)		

Plano 1 SEP.VIII




DSC00864 - Potrículo do plano 12B, SEP.VIII (SE/NO)

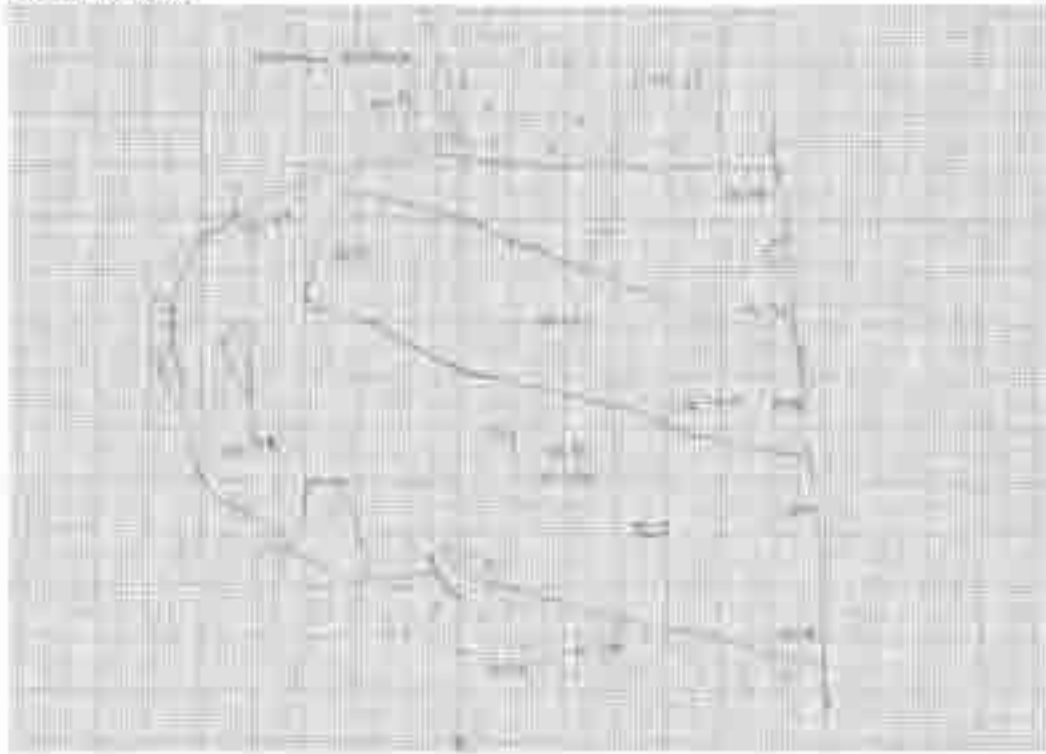
Plano 1 SE.PIX



DSC0168 - Aspecto geral do plano final, SE.PIX (O/E)

 Universidade do Minho Unidade de Arqueologia	Salvamento de Bracara Augusta	10	UAUM
	BRA08 CTT		2009
	Plano das Sepulturas VII e IX - S. I		

Plano 1 SEP.X




DSC01113 - Plano 1A, SEP.X (25x)

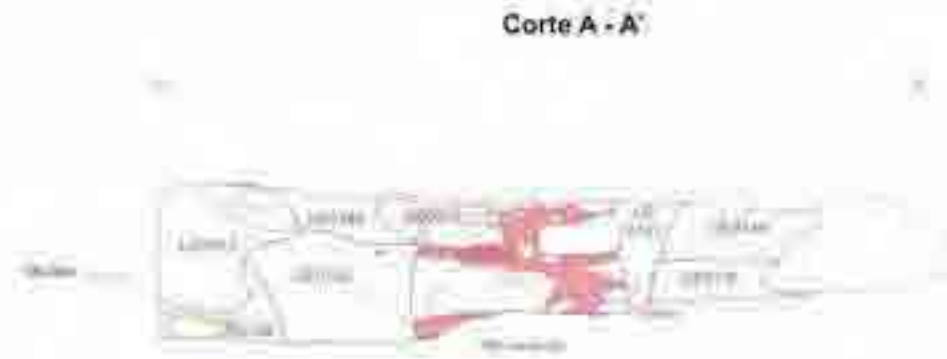
Plano 1 SEP.



DSC00992 - Plano 1, SEP. - Cizara II (50x)

 Universidade do Minho Instituto de Arqueologia	Salvamento de Bracara Augusta	11	UAUM
	BRA08 CTT		
	Planos das Sepulturas X e S1		
			2009





DSC00693 - Corte A-A' (S/N)



DSC00694 - Corte B-B' (N/E)

Trabalhos Arqueológicos da U.A.U.M. / MEMÓRIAS, 1, 2010



Salvamento de Bracara Augusta	
BRA08 CTT	
Corte da S-1	Esc. 1:50
Moeda	Argamassa
Tijolo	Solo

UAUM
12
2009

Corte C - C'



DSC00801 - Corte C - C' (N5)

Trabalhos Arqueológicos da U.A.U.M. / MEMÓRIAS, 1, 2010



Universidade do Minho  
Unidade de Arqueologia

Salvamento de Bracara Augusta

BRA08 CTT

Corte da S. 1

Esc. 1/50

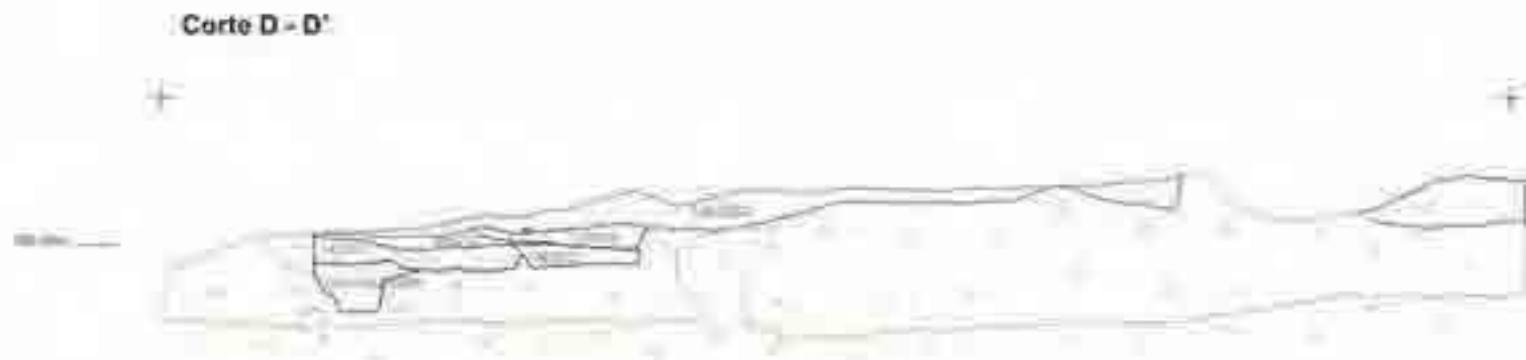
Planta

Planta

13

UAUM

2009




DSC00002 - Corte D-D' (E/O)



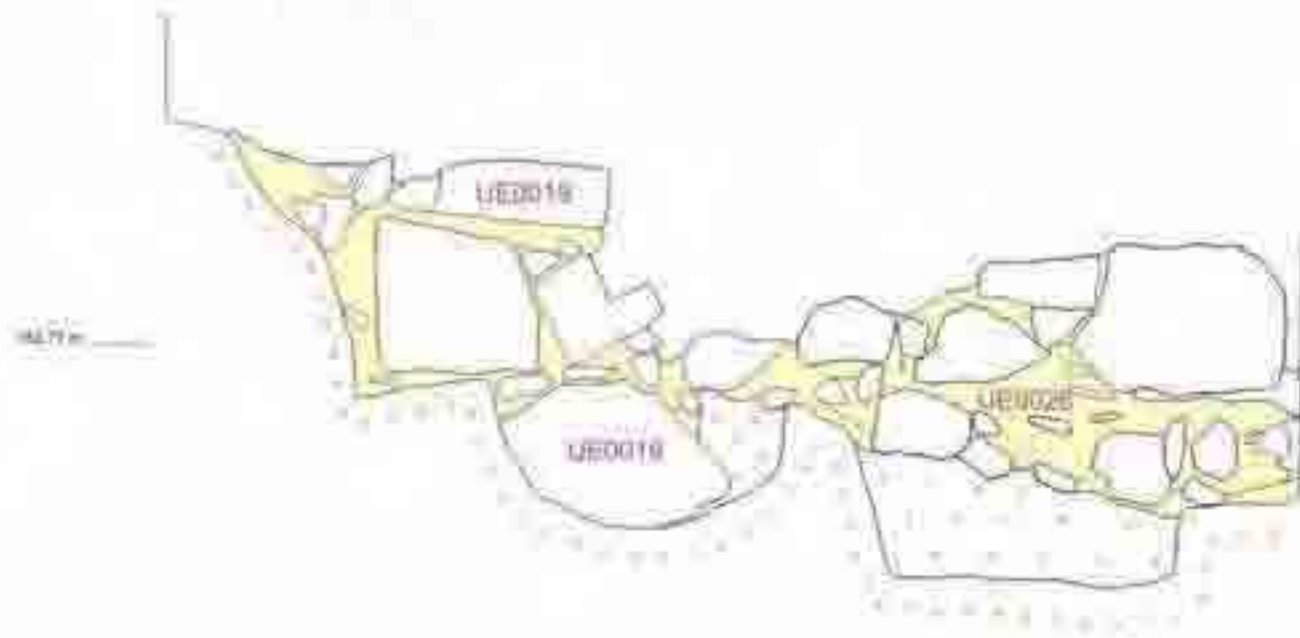
DSC00004 - Corte D-D' (E/O)



DSC00003 - Corte D-D' (E/O)

 Universidade do Minho Unidade de Arqueologia	Salvamento de Bracara Augusta BRA08 CTT		14	UAUM 2009
	Corte D-D'	Esc. 1:50		

**Alçado Oeste**

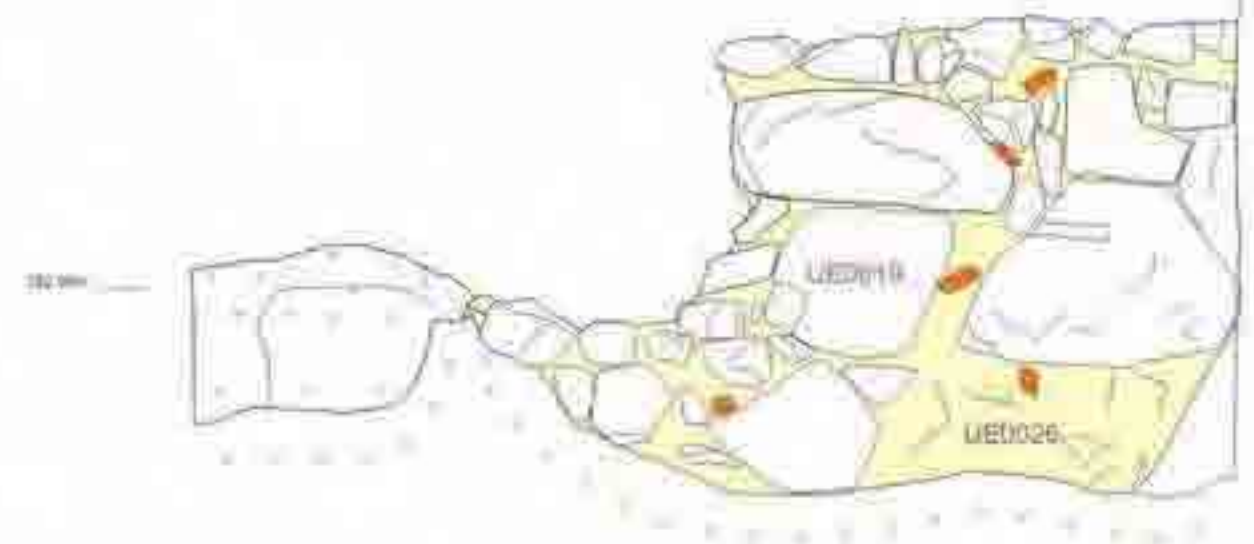



IMG\_0450 - Alçado oeste da estrutura UE0019 (OE)

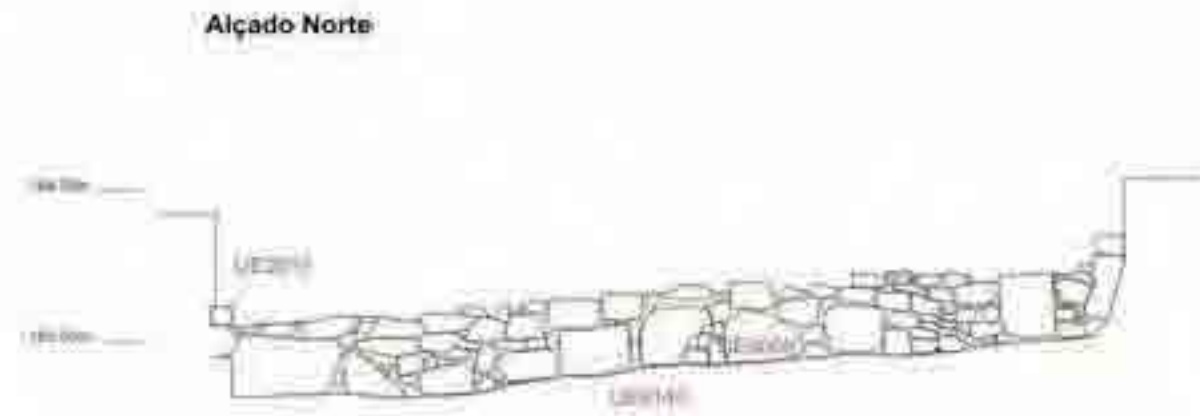


IMG\_0447 - Alçado este da estrutura UE0019 (EQ)

**Alçado Este**



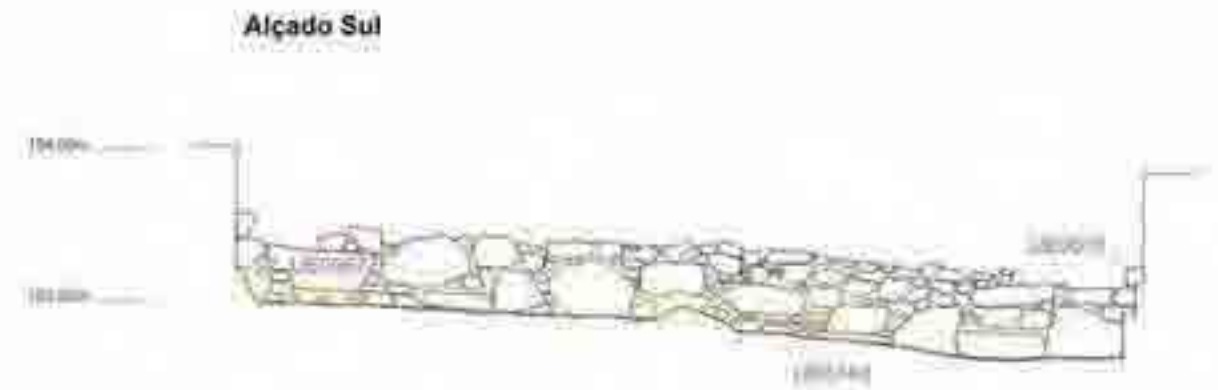
 <p>Universidade do Minho (Faculdade de Arqueologia)</p>	<p>Salvamento de Bracara Augusta</p>		<p>15</p>	<p>UAUM</p>
	<p>BRA08 CTT</p>			
<p>Alçados da estrutura UE0019 da S-1</p>		<p>Edif. 1,70</p>		
<p>TT: Ruínas</p>	<p>Amarelo: Alvenaria</p>	<p>Verde: Tapaia</p>		





DSC00520 - Alçado norte da estrutura UE0085 (SO/NE)

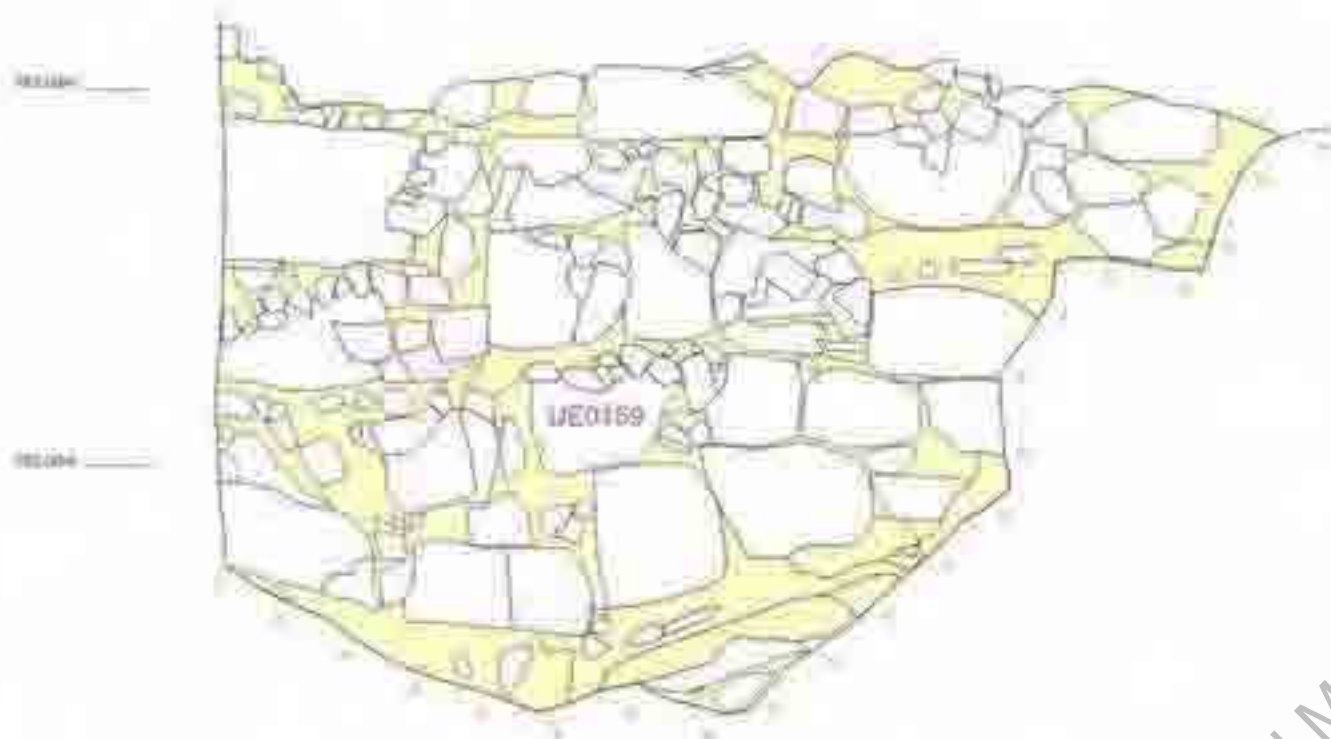


DSC00523 - Alçado sul da estrutura UE0067 (NO/SE)



 Universidade do Minho Universidade de Bracara	Salvamento de Bracara Augusta BRA08 CTT	16	UAUM
	Alçados das estruturas UE 2008 e 0067 do S. I Esc. 1:50 Rocha:  Argamassa		2009

**Alçado Norte**





IMG\_00457 - Alçado norte da estrutura UEB159 (N/S)



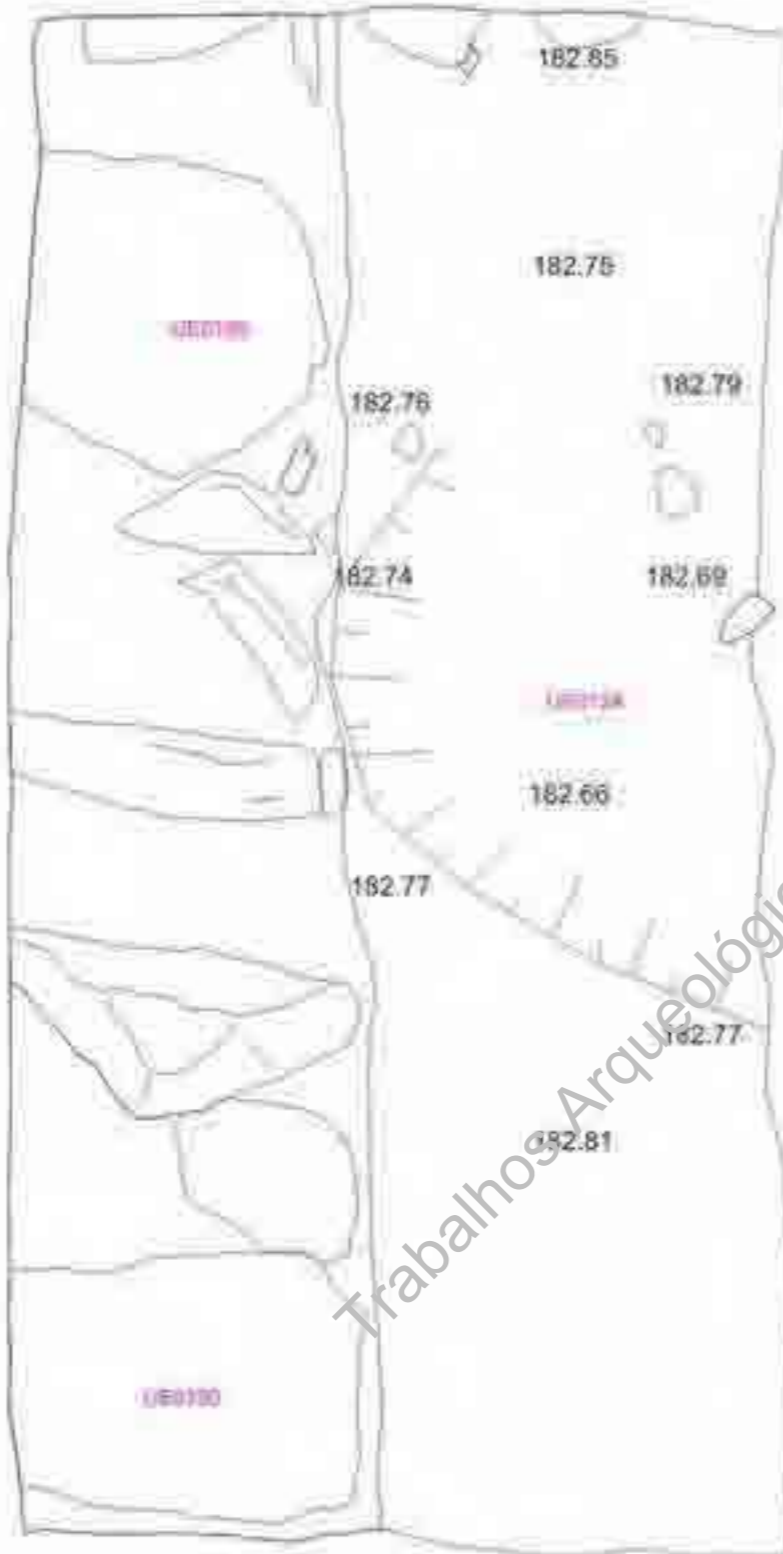
IMG\_00453 - Alçado sul da estrutura UEB159 (S/N)

**Alçado Sul**





 Universidade do Minho Faculdade de Arquitectura	Salvamento de Bracara Augusta		17	UAUM
	BRA08 CTT			
	Alçados da estrutura UEB159 da S.1	Esc: 1:20		2009
	Rocha  Argamassa			

Plano final



DSC00921 - Vista geral do plano final (S/N)

 Universidade do Minho FACULDADE DE ARQUEOLOGIA	Salvamento de Bracara Augusta	18	UAUM
	BRA08 CTT		
Planos finais das S. 1A e 1B	Esc. 1:10	2009	
 Linha de depressão			

Perfil Sul






A18/0035 - Vista do perfil sul (N/S)

Perfil Norte



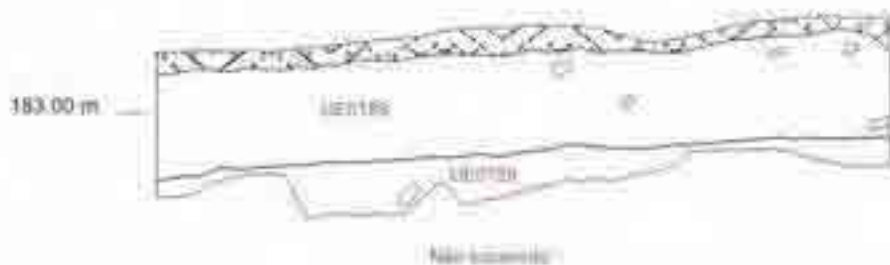
A18/0036 - Vista do perfil norte (S/N)

Trabalhos Arqueológicos da U.A.U.M. / MEMÓRIAS, 1, 2010

 Universidade do Minho Instituto de Arqueologia	Salvamento de Bracara Augusta		19	UAUM
	BRA08 CTT			
Perfis da S. 1ª	Esc. 1:10			2009
Legenda:  Escavação realizada  Área de intervenção				



**Perfil Oeste**



A18/0037.- Aspecto (perfil perfil oeste (E/O))

Trabalhos Arqueológicos da U.A.U.M. / MEMÓRIAS, 1, 2010



Universidade do Minho  
Unidade de Arqueologia

Salvamento de Bracara Augusta

BRA08 CTT

Perfil da S. 1A


Esc. 1:20

Bateria de sedimentos    Tectos de identificação

20

UAUM

2009



D8C00891 - Vista de jomance do plano 2 da SEP IV (NSI)



Universidade do Minho  
Unidade de Arqueologia

Salvamento de Bracara Augusta

BRA08 CTT

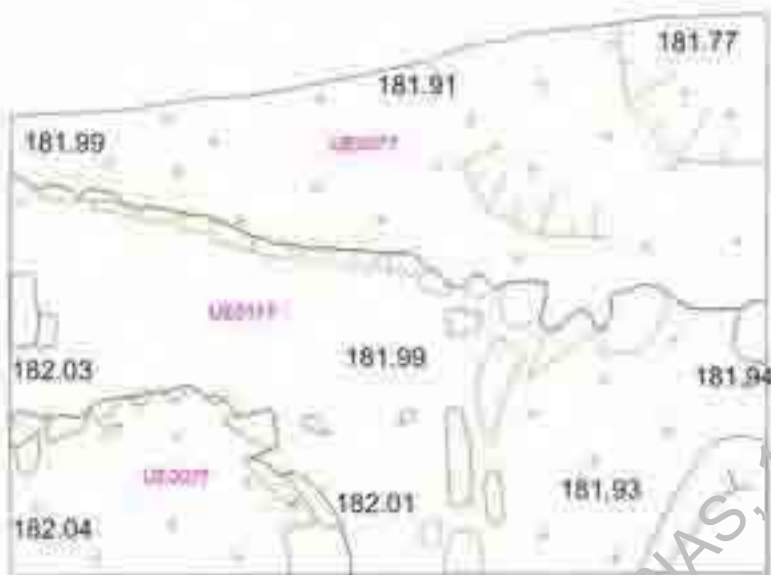
Perspectiva de Sepultura IV - S 1A

21

UAUM

2009

Plano final



DSC01015 - Perspectiva geral do Plano 3B (N/S)



Universidade do Minho  
Faculdade de Arqueologia

Salvamento de Bracara Augusta

BRA08 CTT

Pormenor plano final - S.1B

Escala: 1/10

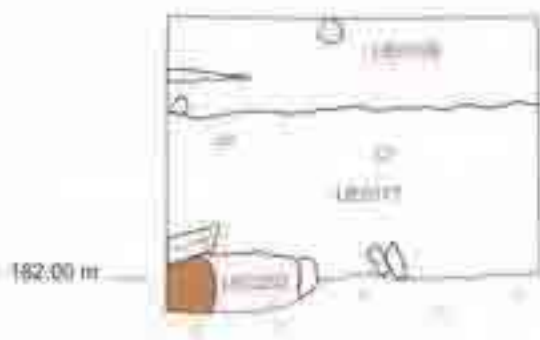
— Linha de depressão

22

UAUM

2009

**Perfil Sul**



DSC01024 - Perspectiva do perfil sul (N/S).



Universidade do Minho  
Instituto de Arqueologia

Salvamento de Bracara Augusta

BRA08 CTT

Perfis da S 1B

Esc. 1:20

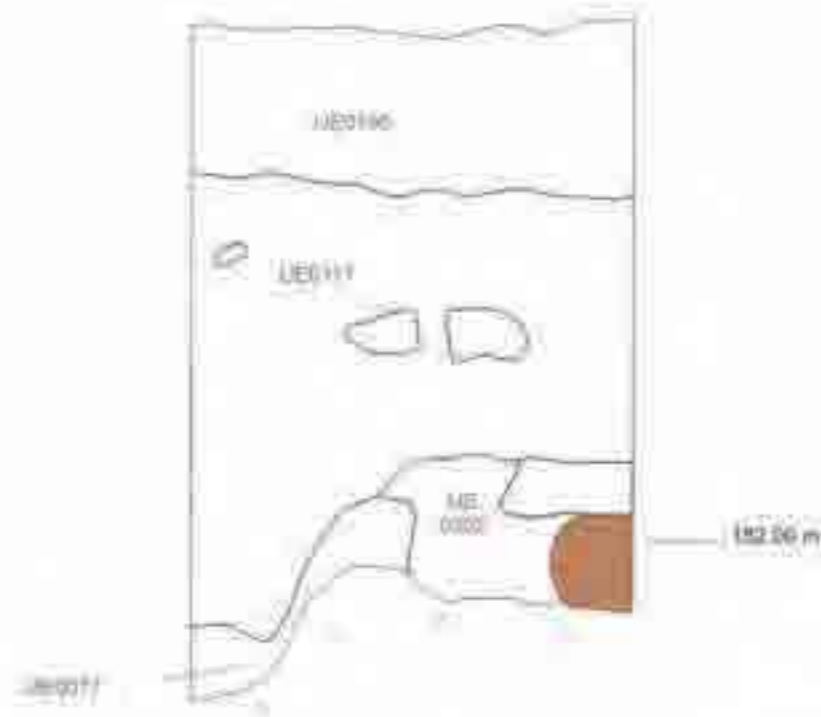
Rinha
  Lima

UAUM

23

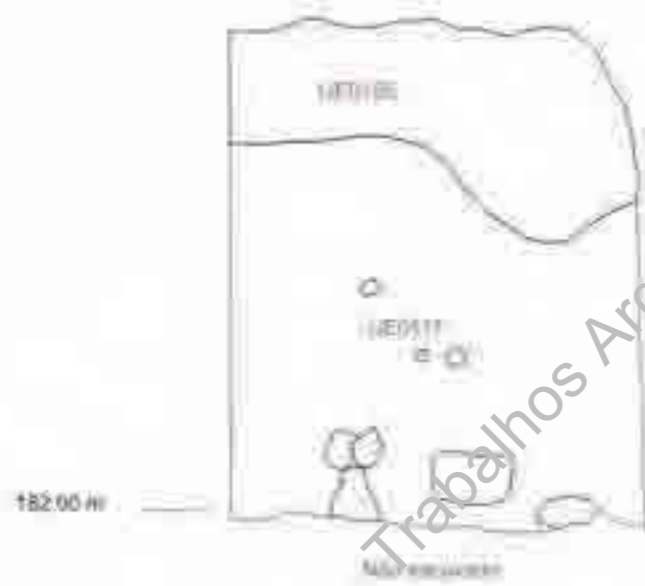
2009

Perfil Este




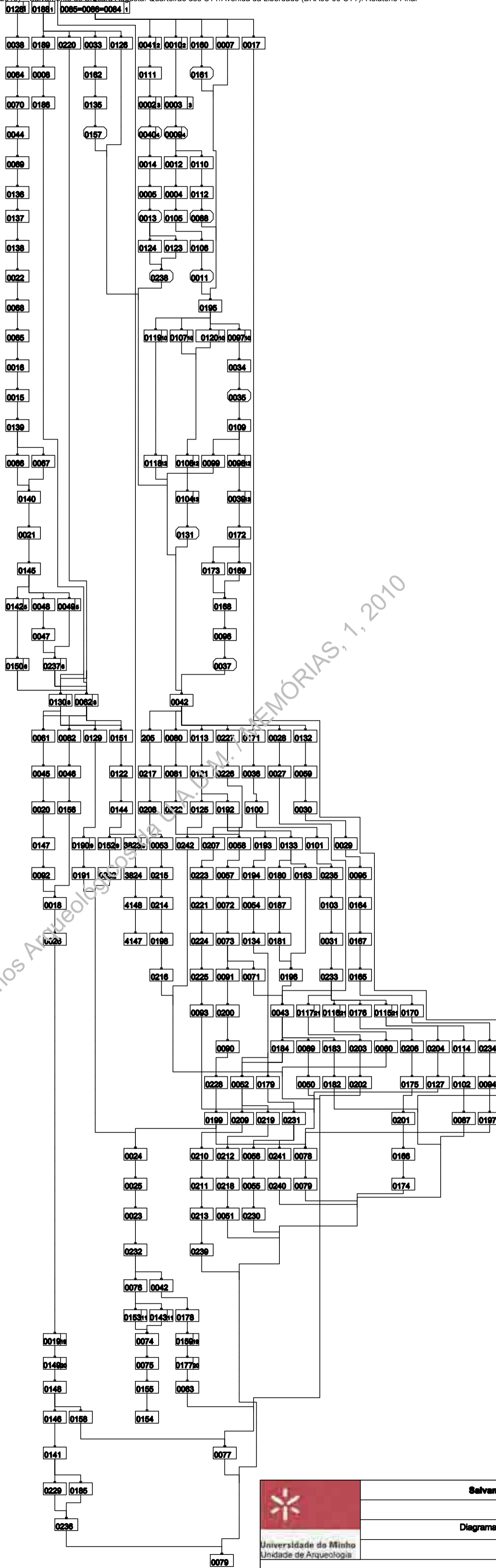
DSC01027 - Perfil este (NE/SO)

Perfil Oeste



DSC01021 - Perfil oeste (O/E)

 Universidade do Minho Faculdade de Letras	Salvamento de Bracara Augusta		24	UAUM
	BRA08 CTT			
Perfil da S 16	Esc: 1:20			2009
[ ] Roca    [ ] Sina				



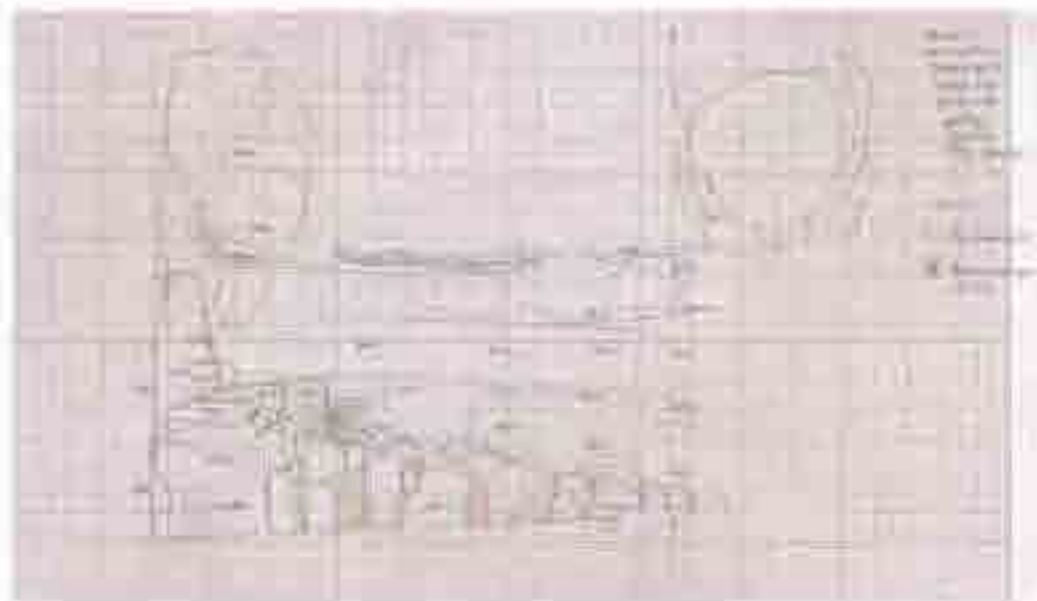
Salvamento de Bracara Augusta  
 BRA 08 CTT  
 Diagrama Harris - S.1, S.1A, S. B1, S. 1E

25 UAU  
 200

Universidade do Minho  
 Unidade de Arqueologia

Direitos reservados: Decreto-Lei nº 270/99, de 15 de Julho; Decreto-Lei nº 332/97, de Novembro; Lei 50/2004, de 24 de Agosto

**Planos finais**




D5C02163 - Vista parcial do plano final 2




D5C01900 - Vista parcial do plano final


Trabalhos Arqueológicos da U.A.U.M. / MEMÓRIAS, 1, 2010

 Universidade do Minho Instituto de Arqueologia	Salvamento de Bracara Augusta	26	UAUM
	BRA08 CTT		2009
Vistas parciais dos inventários finais de S.1C			

Perfil Norte




Perfil Sul



DSC01985 - Perfil norte



DSC02155 - Perfil sul

 Universidade do Minho Instituto de Arqueologia	Salvamento de Bracara Augusta	27	UAUM
	BRA08 CTT		2009
	Perfil norte e sul - S.T.C.		



Perfil Este:




Perfil Oeste:



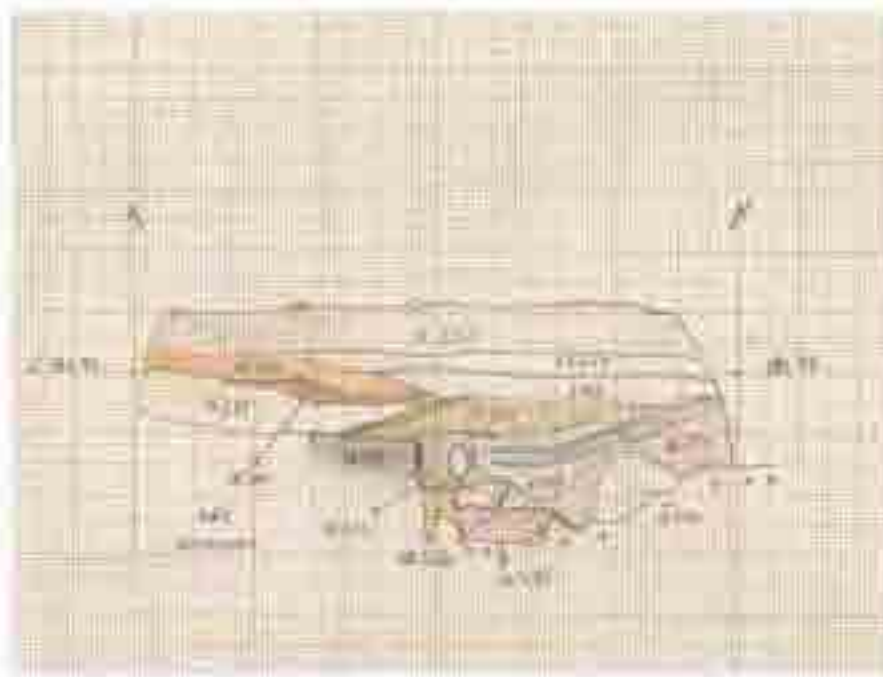
DSC01882 - Vista geral do perfil este



DSC01889 - Perspetiva geral do perfil oeste


 Universidade do Minho Instituto de Arqueologia	Salvamento de Bracara Augusta	28	UAUM
	BRA08 CTT		2009
	Perfil este e oeste - B.10		

Corte A-A'




A28/0001 - Vista geral do corte A-A'

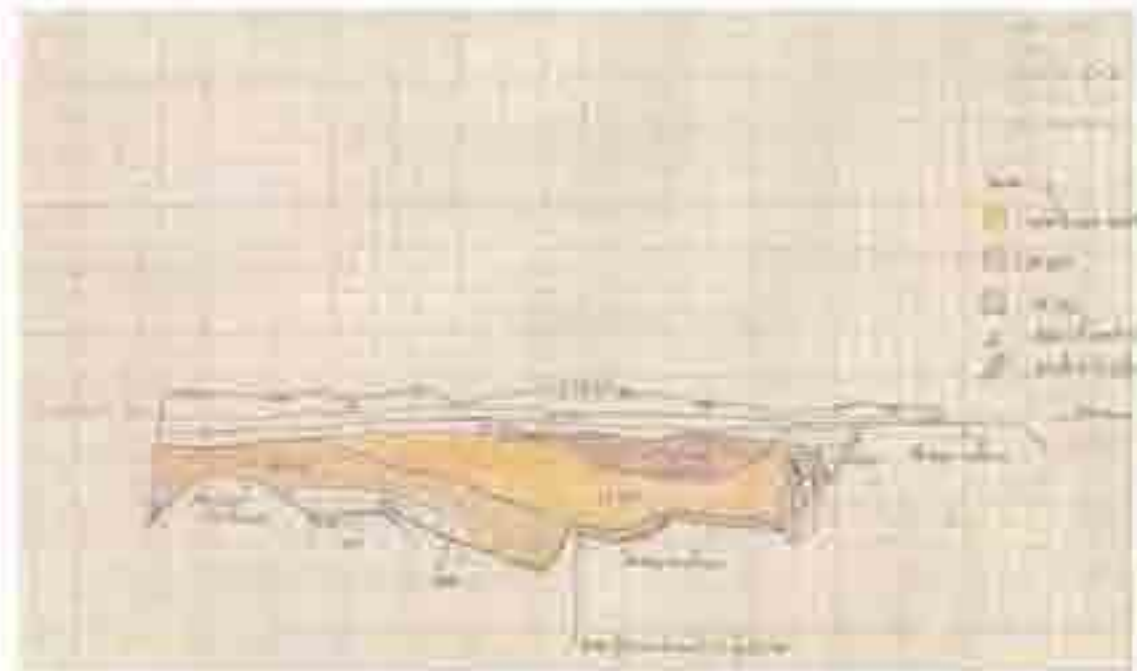
Corte B-B'



01964 - Perspetiva geral do corte B-B'


 Universidade do Minho Instituto de Arqueologia	Salvamento de Bracara Augusta	29	UAUM
	BRA08 CTT		2009
Corte da S.1C.			

Corte C-C'




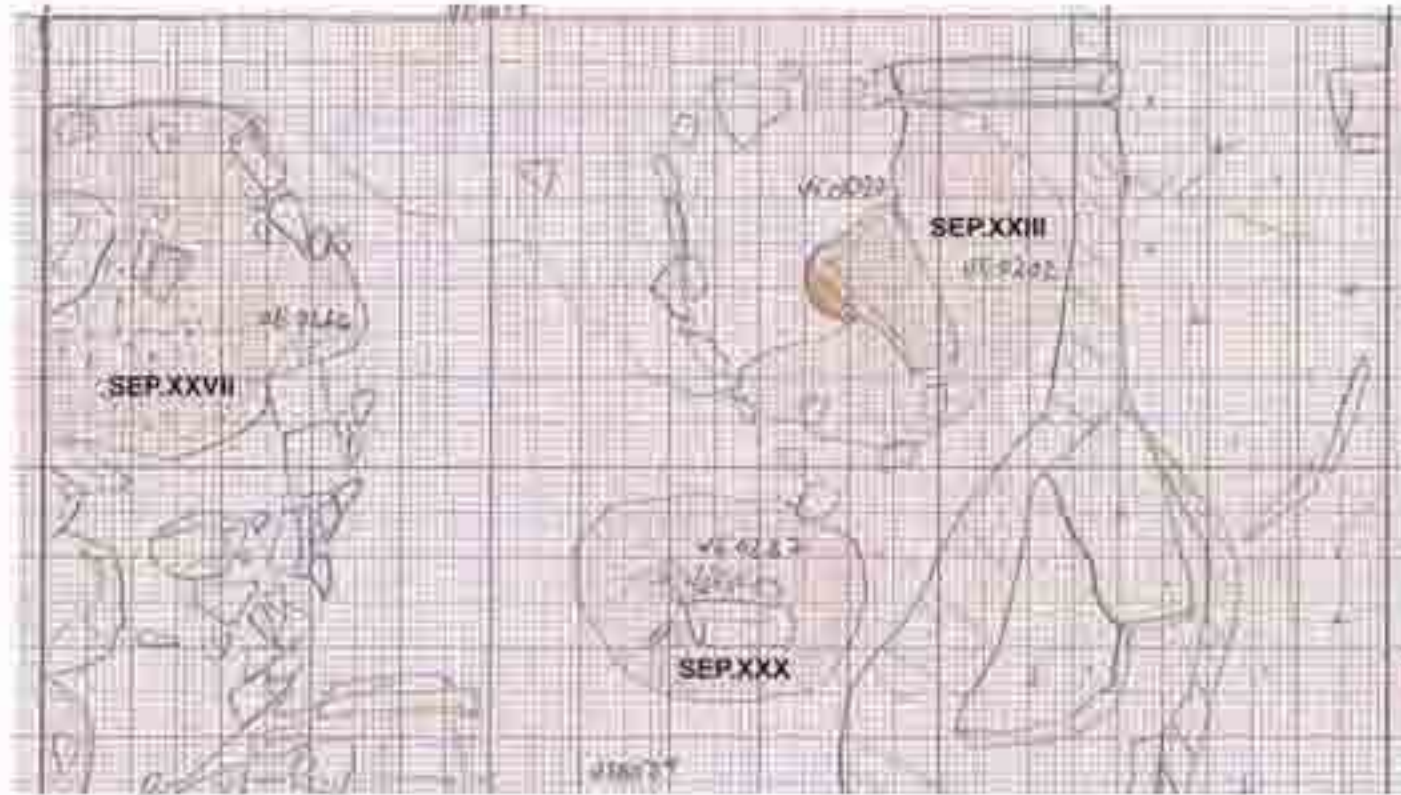
DSC01999 - Vista geral do corte C-C'

Corte D-D'



A300014 - Perspectiva geral do corte D-D'

 Universidade do Minho Instituto de Arqueologia	Salvamento de Bracara Augusta	30	UAUM
	BRA08 CTT		2009
	Cortes da S.1C		




DSC01831 - Vista de pormenor da SEP XXIII - Clixar nº 11 (NOSE)



DSC01872 - Vista de pormenor da SEP XXVII - Clixar nº 15 (E/O)



DSC01845 - Perspetiva da SEP XXX - Clixar nº 18 (SN)

 Universidade do Minho Instituto de Arqueologia	Salvamento de Bracara Augusta	31	UAUM
	BRA08 CTT		
	Vistas de pormenor das sepulturas da S. 10.	2009	



DSC01923 - Vista del pormenor da SEPXXVIII - Círculo n.º 10 (NS)



Universidade do Minho  
Unidade de Arqueologia

Salvamento de Bracara Augusta

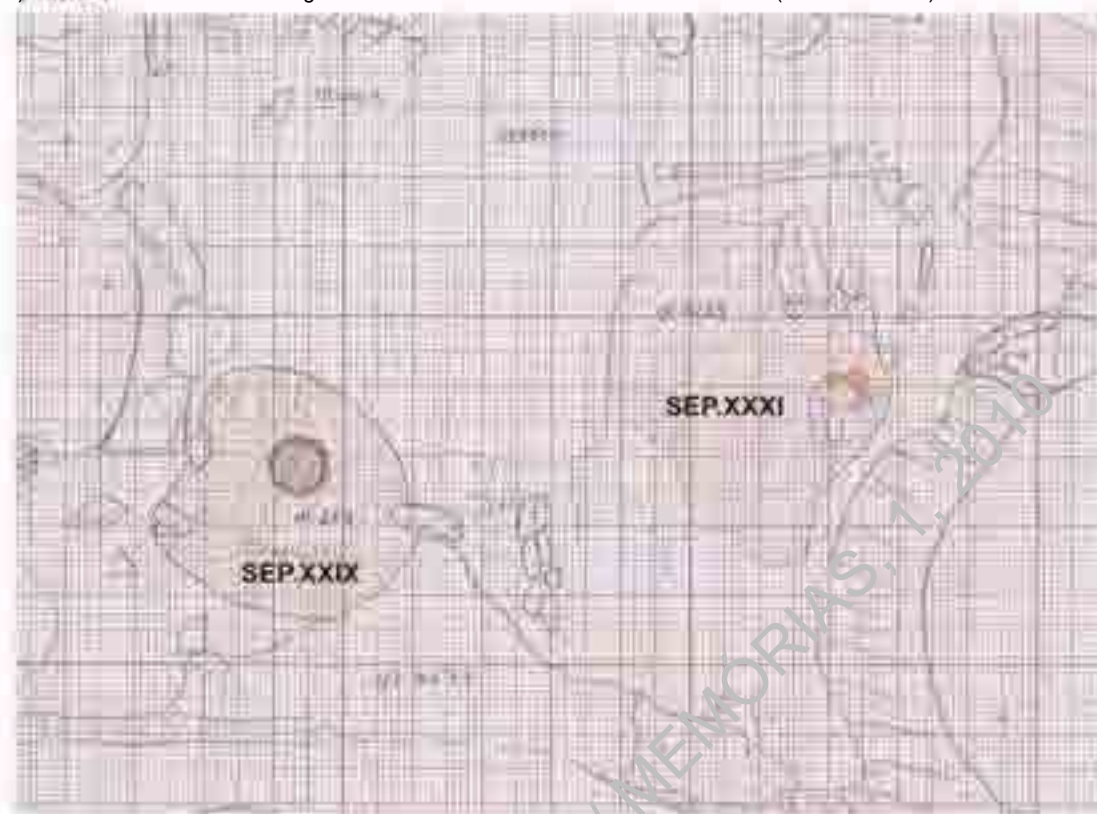
BRA08CTT

Pormenor de sepulturas da S.1C

32

UAUM


2009

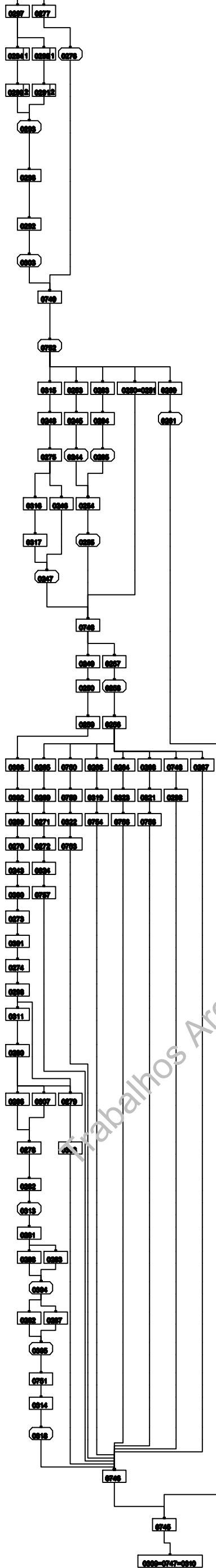


DSC01833 - Vista de pormenor de SEP.XXIX - Círculo n.º 1 (S/N)



DSC01845 - Perspetiva de SEP.XXXI - Círculo n.º 1B (D/E)

 Universidade do Minho Instituto de Arqueologia	Salvamento de Bracara Augusta	UAUM 33 2009
	BRA08 CTT	
	Vistas de pormenor das sepulturas da S.1C	



Salvamento de Bracara Augusta

BRA 09 CTT

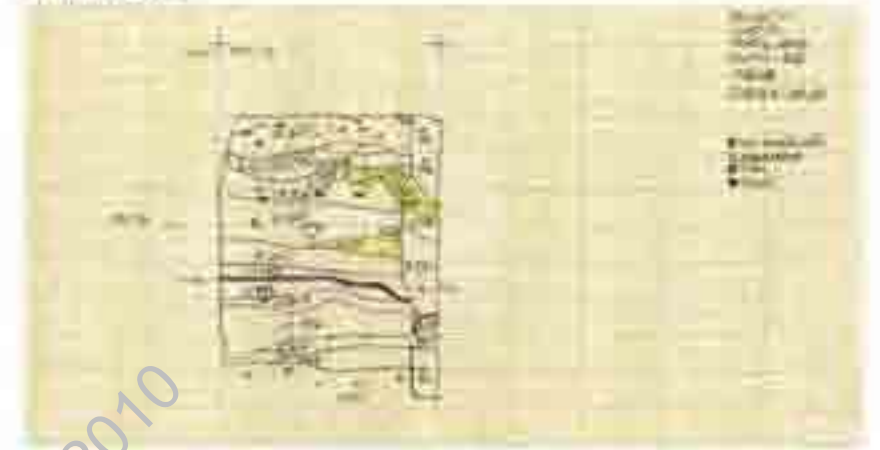

Diagrama de Harris - S. 1C

34

UAU

2009


Direitos reservados: Decreto-Lei nº 270/99, de 15 de Julho; Decreto-Lei nº 332/97, de Novembro; Lei 50/2004, de 24 de Agosto



DSC03107 - Perfil sul (4/09)



DSC03109 - Perfil norte (5/09)

 Universidade do Minho Instituto de Arqueologia	Salvamento de Bracara Augusta	35	UAUM
	BRA08 CTT		
	Perfil da S 1D	2009	





DSC03104 - Perfil este (Q/E)



Salvamento de Bracara Augusta

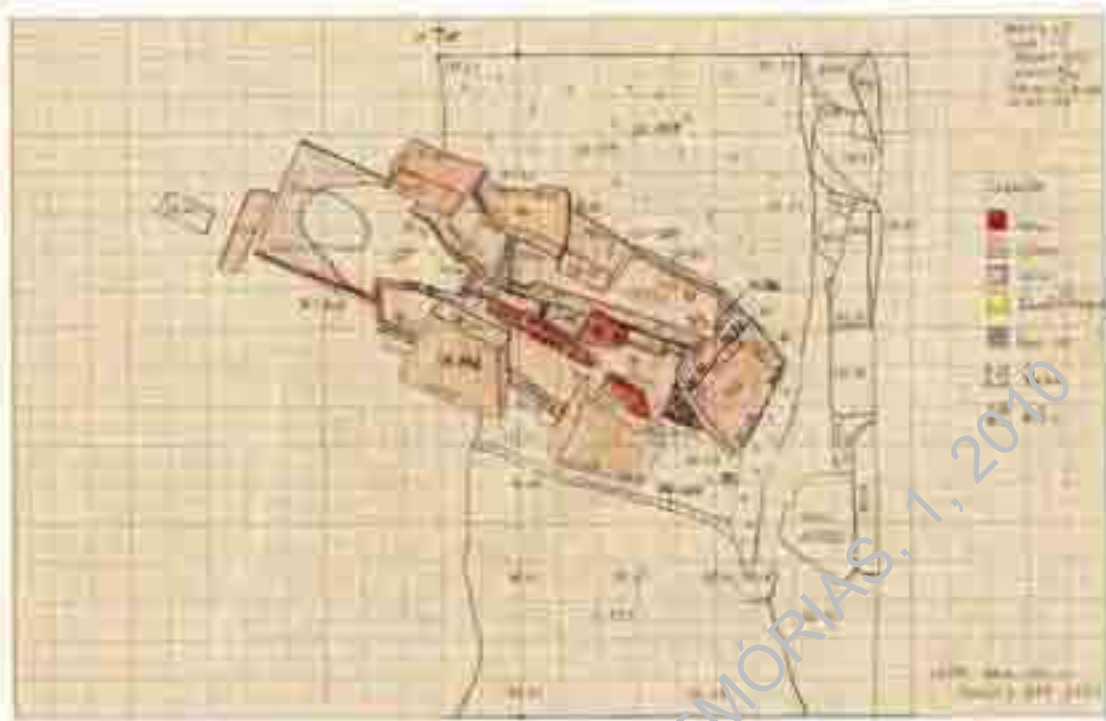
BRA08CTT

Perfil este da S.1D

36

UAUM

2009



DSC02850 - Plano 1 da SEPI (SEINO)



Universidade do Minho  
Faculdade de Arqueologia

Salvamento de Bracara Augusta

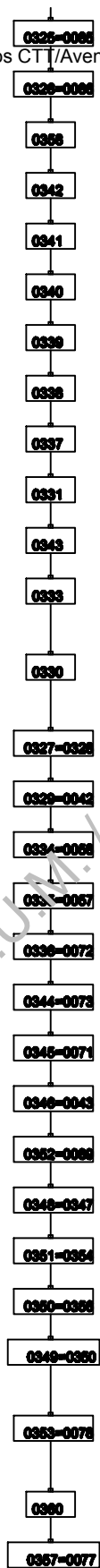
BRA08CTT

Perspectiva geral da Sepultura I, S.1D

37

UAUM

2009

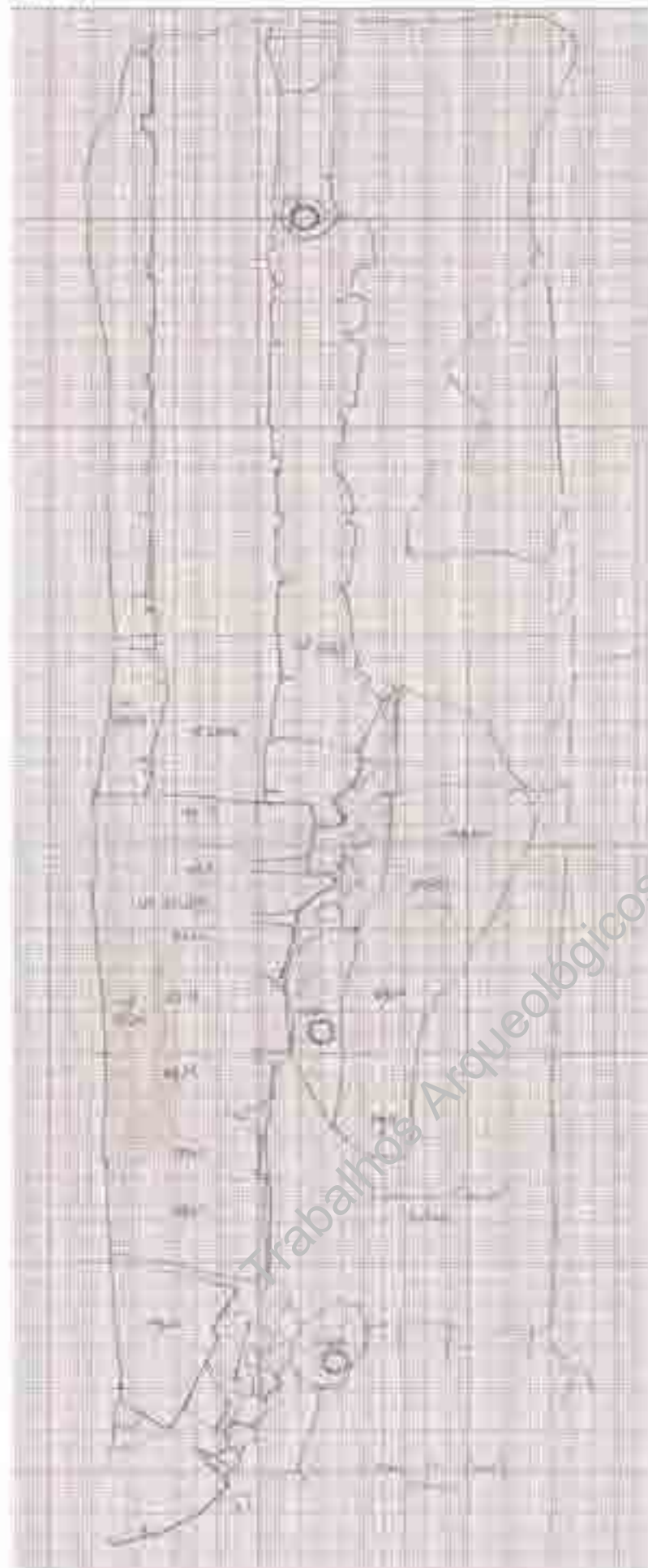


Trabalhos Arqueológicos da U.A.U.M. / MEMÓRIAS, 1, 2010

 Universidade do Minho Unidade de Arqueologia	<b>Salvamento de Bracara Augusta</b>		<b>38</b>	<b>UAU</b>
	<b>BRA 09 CTT</b>			
	<b>Diagrama de Harris - S. 1D</b>			
		<b>200</b>		


Direitos reservados: Decreto-Lei nº 270/98, de 15 de Julho; Decreto-Lei nº 332/97, de Novembro; Lei 50/2004, de 24 de Agosto

Plano 1




DSC06700A - Aspecto geral de plano 1 (S/NE)

Trabalhos Arqueológicos da U.A.U.M. / MEMÓRIAS, 1, 2010

 Universidade do Minho Faculdade de Arquitectura	Salvamento de Bracara Augusta	39	UAUM
	BRA09 CTT		2009
	Plano 1 - S 1E		


Perfil Este

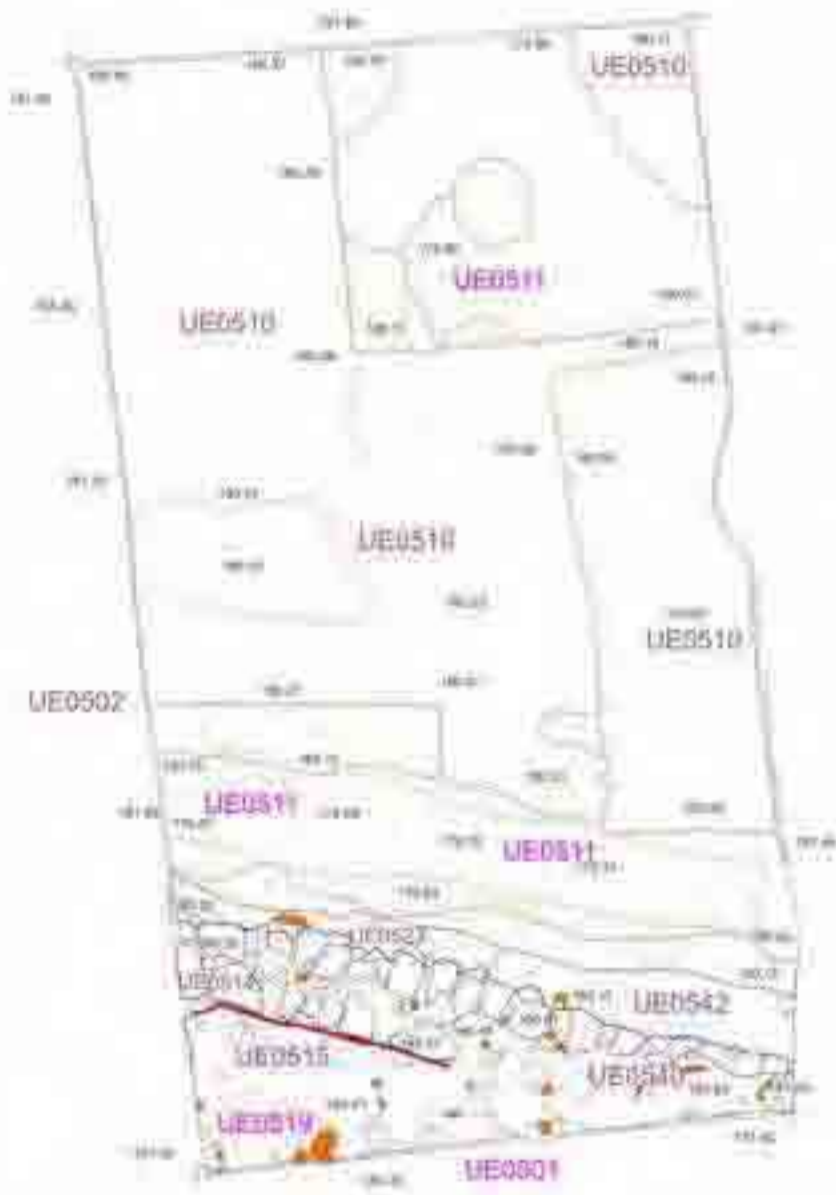


DSC06719A - Alçado oeste UE3823 (SQ/NE)



DSC06730A - Alçado este da UE0152 (SQ/NE)

 Universidade do Minho Centro de Arqueologia	Salvamento de Bracara Augusta:	40	UAUM
	BRA09 CTT		2009
	Alçados das estruturas UE0152 e 3823 - S-1E		



DSC00584 - Perspectiva do plano final (N/S)

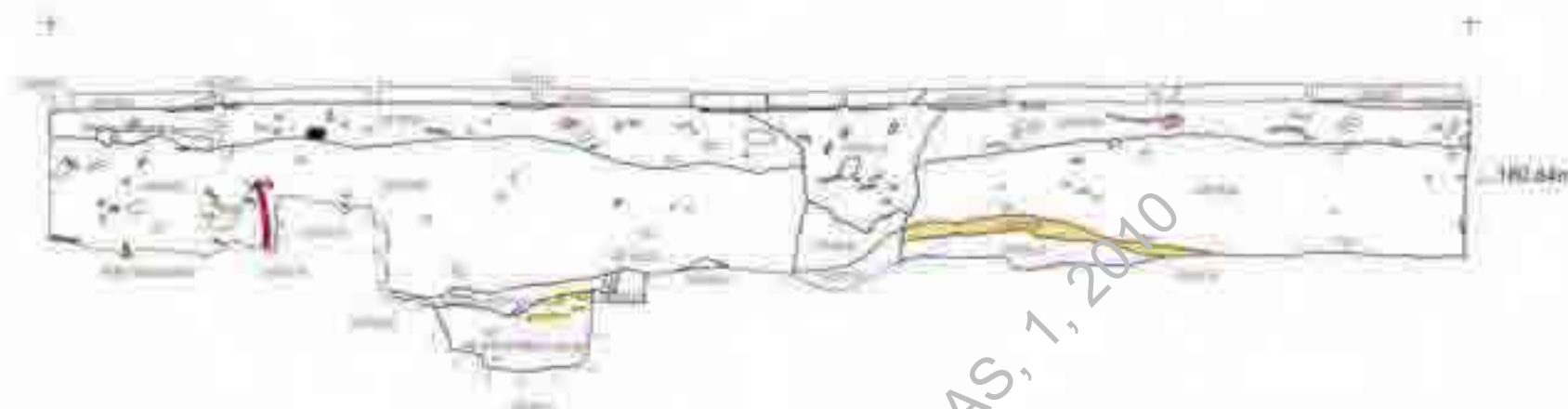


OSC00592 - Parte final do plano final (O/E)



Trabalhos Arqueológicos da U.A.U.M. / MEMÓRIAS, 1, 2010



Perfil Oeste



A13/0020 - Perfil oeste (E/O)


 Universidade do Minho Instituto de Arqueologia	Salvamento de Bracara Augusta	42	UAUM
	BRA08 CTT		2009
	Perfil oeste da S.2	Esc. 1:50	
			

Perfil Este



A13/0017 - Perfil este / CUEL

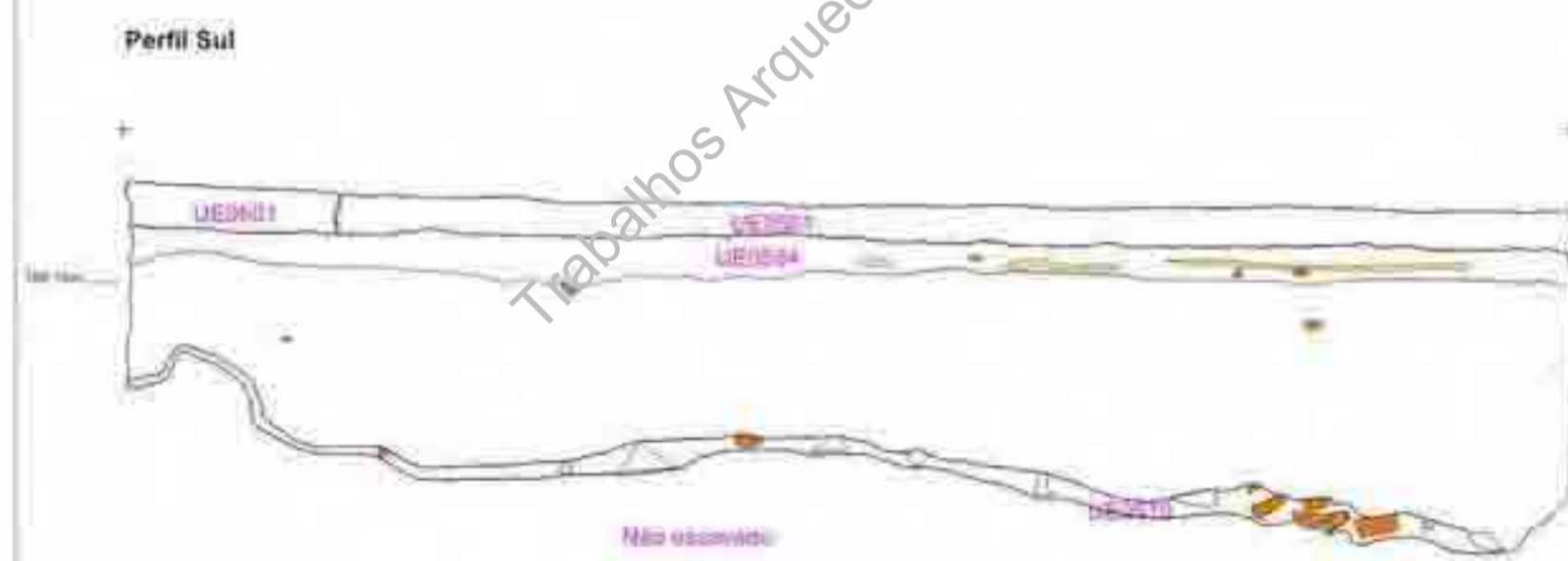
Trabalhos Arqueológicos da U.A.U.M. / MEMÓRIAS, 1, 2010

 Universidade do Minho Instituto de Arqueologia	Salvamento de Bracara Augusta		43	UAUM
	BRA08 CTT			
Perfil este da S.2	Esc. 1:50			






DSC00442 - Perfil norte (S/N)




DSC00449 - Perfil sul (N/S)

 Universidade do Minho Instituto de Arqueologia	Salvamento de Bracara Augusta	44	UAUM
	BRA08 CTT		
Perfil norte e sul da S.2 Esc. 1:50 Legenda: [ ] Muro [ ] Estrada [ ] Sepulcro			2009



OSC00597 - Alçado norte das estruturas UE0514 e 0541 (FE3).

 Universidade do Minho Instituto de Arqueologia	Salvamento de Bracara Augusta	45	UAUM
	BRA08 CTT		
Alçado norte das ME s0514 e 0540	Esp. 1:70	2009	



DSC00513 - Corte A - A' (O/E)

Trabalhos Arqueológicos da U.A.U.M. / MEMÓRIAS, 1, 2010



Salvamento de Bracara Augusta

BRA08 CTT

Corte A - A' da S.2

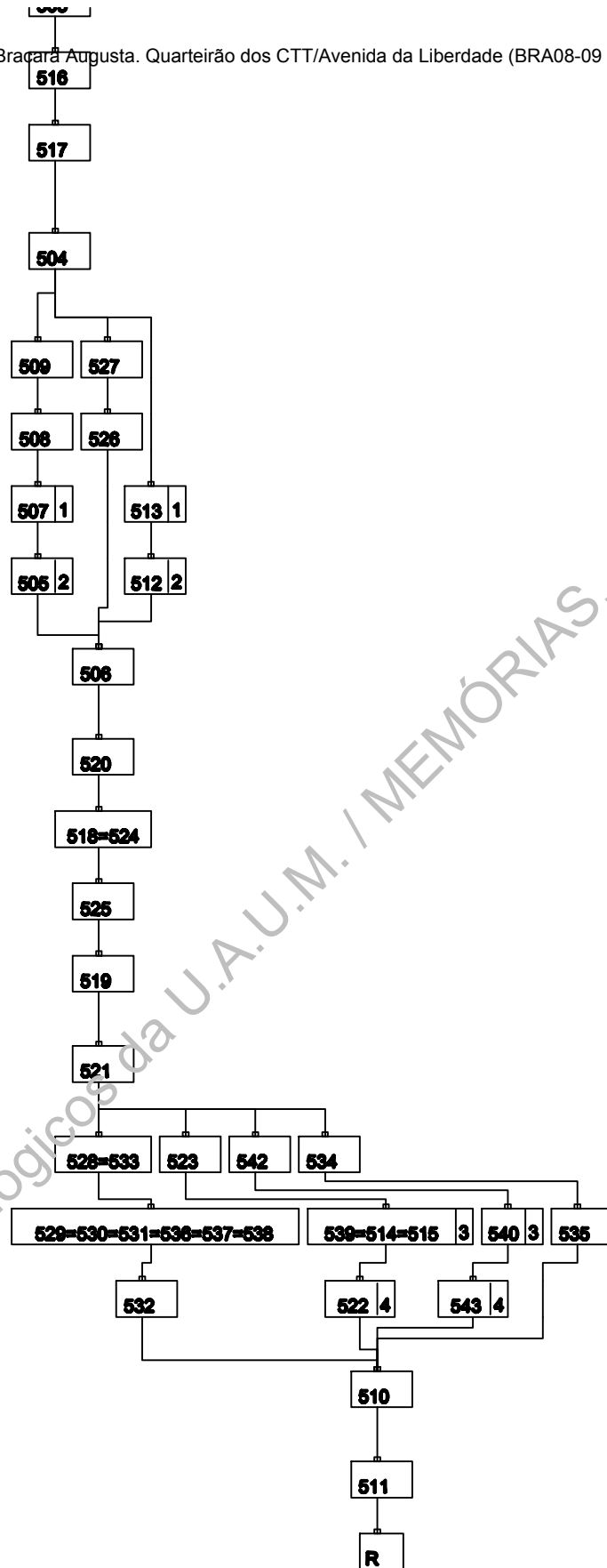
Esc. 1:20




46

UAUM

2009



Trabalhos Arqueológicos da U.A.U.M. / MEMÓRIAS, 1, 2010

 Universidade do Minho Unidade de Arqueologia	<b>Salvamento de Bracara Augusta</b>		<b>47</b>	<b>UAU</b>
	<b>BRA 09 CTT</b>			<b>200</b>
	<b>Diagram de Harris - S. 2</b>			
	Direitos reservados: Decreto-Lei nº 270/99, de 15 de Julho; Decreto-Lei nº 332/97, de Novembro; Lei 50/2004, de 24 de Agosto			



DSC01466 – Presença do plano final (N/S)




DSC01467 – Vista geral do plano final (S/N)


Piano final



Trabalhos Arqueológicos da U.A.U.M. / MEMÓRIAS, 1, 2010

 Universidade do Minho Faculdade de Letras	Salvamento de Bracara Augusta	48	UAUM
	BRA08 CTT		
	Piano final da S.3	Esc. 1:00	2009
	<input type="checkbox"/> Lenda <input type="checkbox"/> Lote já ocupado <input type="checkbox"/> Ruínas		

**Alçado Oeste Interior**




DSC60816 - Alçado oeste da estrutura UE1008 (E/O)

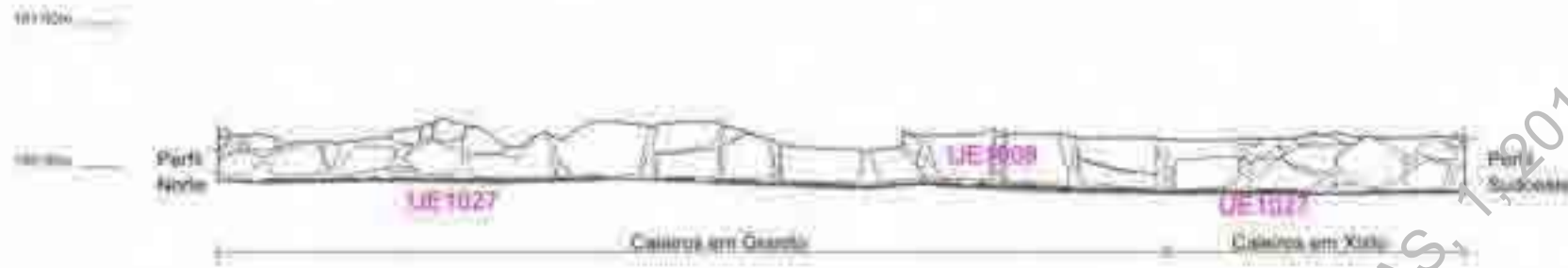


DSC01498 - Alçado oeste da estrutura UE1006 (E/O)

Trabalhos Arqueológicos da U.A.U.M. / MEMÓRIAS, 1, 2010


 Universidade do Minho Instituto de Arqueologia	Salvamento de Bracara Augusta BRA08 CTT	49	UAUM
	Alçados oeste interior (UE1008) da S.3 Esc: 1:50		2009

**Alçado Este Interior**

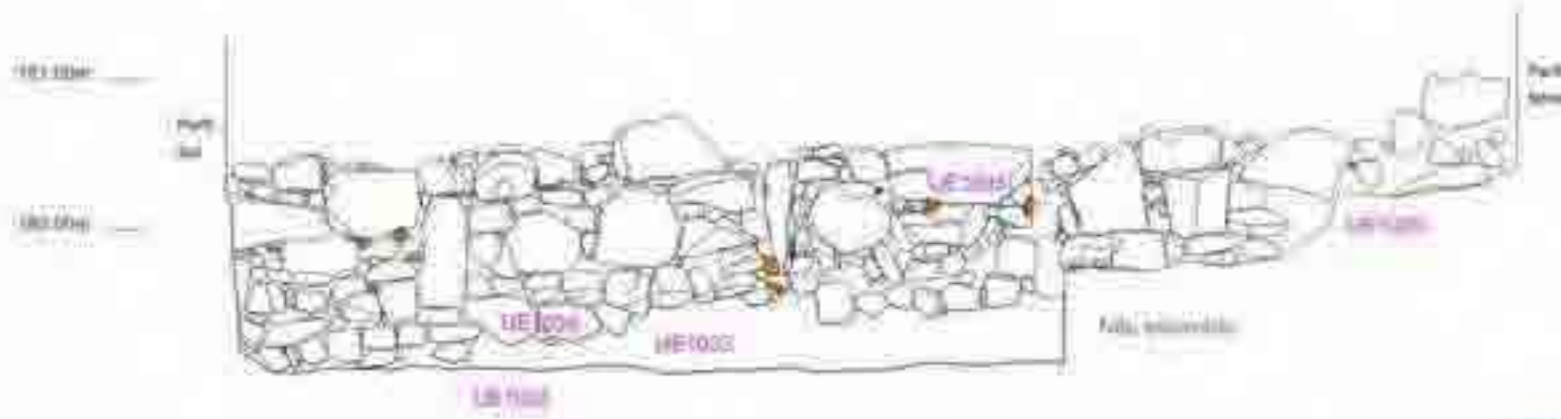


D5C00495 - Perspectiva das paredes (UE1008 (S-N))

Trabalhos Arqueológicos da U.A.U.M. / MEMÓRIAS, 1 2010

 Universidade do Minho Instituto de Arqueologia	Salvamento de Bracara Augusta	50	UAUM
	BRA08 CTT		
	Alçado este interior (UE1008) da S.3		
	Edic. 1.00	2009	

Alçado Este




DSC00731 / Alçado este da muro UE1005 e nichos UE1026 (NE/SO)



IMG\_0092 / Alçado este do muro UE1025 e abertura UE1026 (S/N)

Trabalhos Arqueológicos da U.A.U.M. / MEMÓRIAS, 1, 2010

 Universidade do Minho Faculdade de Arqueologia	Salvamento de Bracara Augusta	51	UAUM
	BRA08 CTT		
	Alçados da estrutura UE1005 da S.3	2009	






DSC00255 - Alçado oeste do muro UE 1005 e alvarce UE 1026 (S/E)

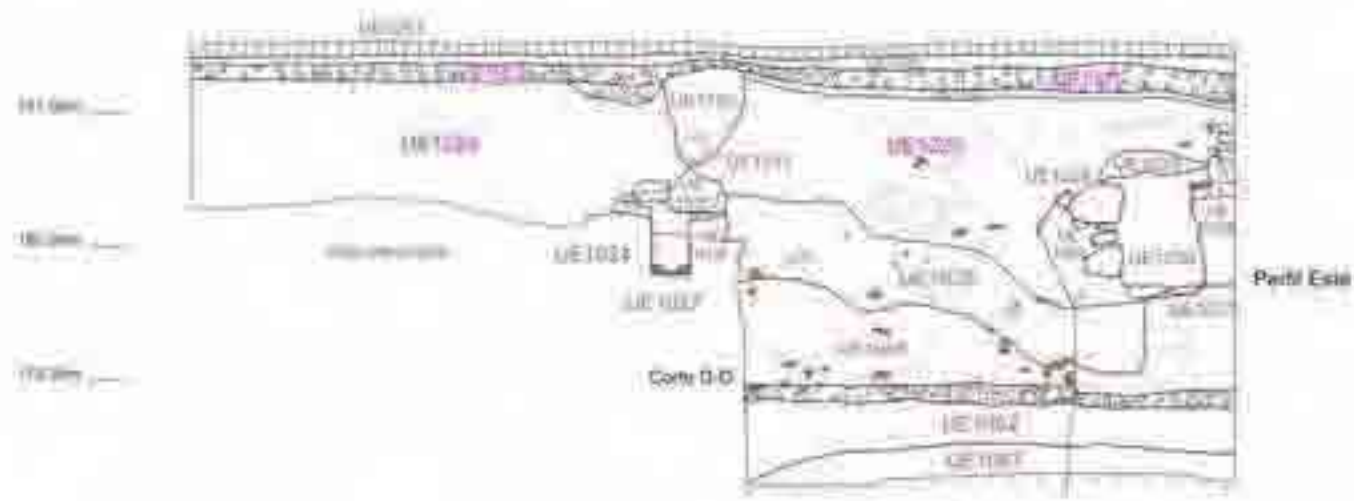


DSC00717 - Alçado este do muro UE 1005 (S/E)

Trabalhos Arqueológicos da U.A.U.M. / MEMÓRIAS, 1, 2010

 Universidade do Minho Faculdade de Arqueologia	Salvamento de Bracara Augusta BRA08 CTT	52	UAUM
	Alçados da estrutura UE1005 da S.3		2009

**Perfil Norte**




A22/0021 - Perfil norte (SN)



B2C01292 - Perfil sul (NS)

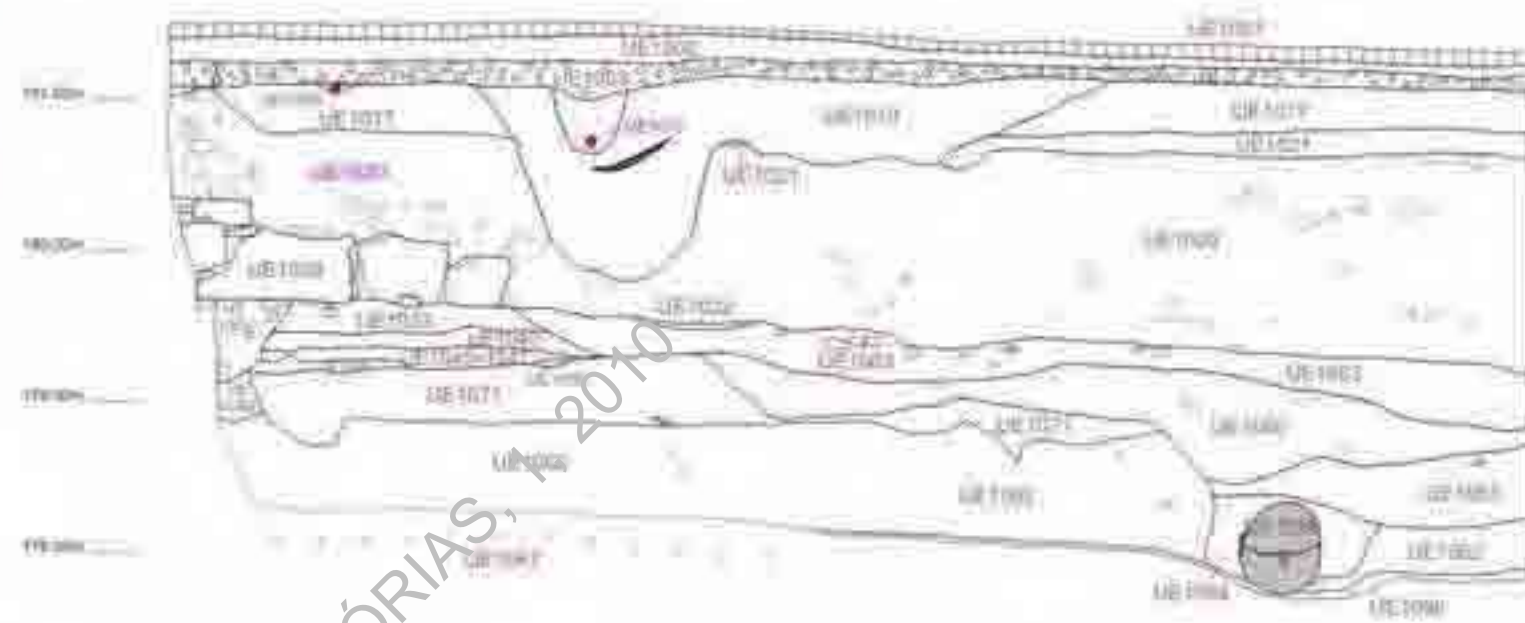
**Perfil Sul**



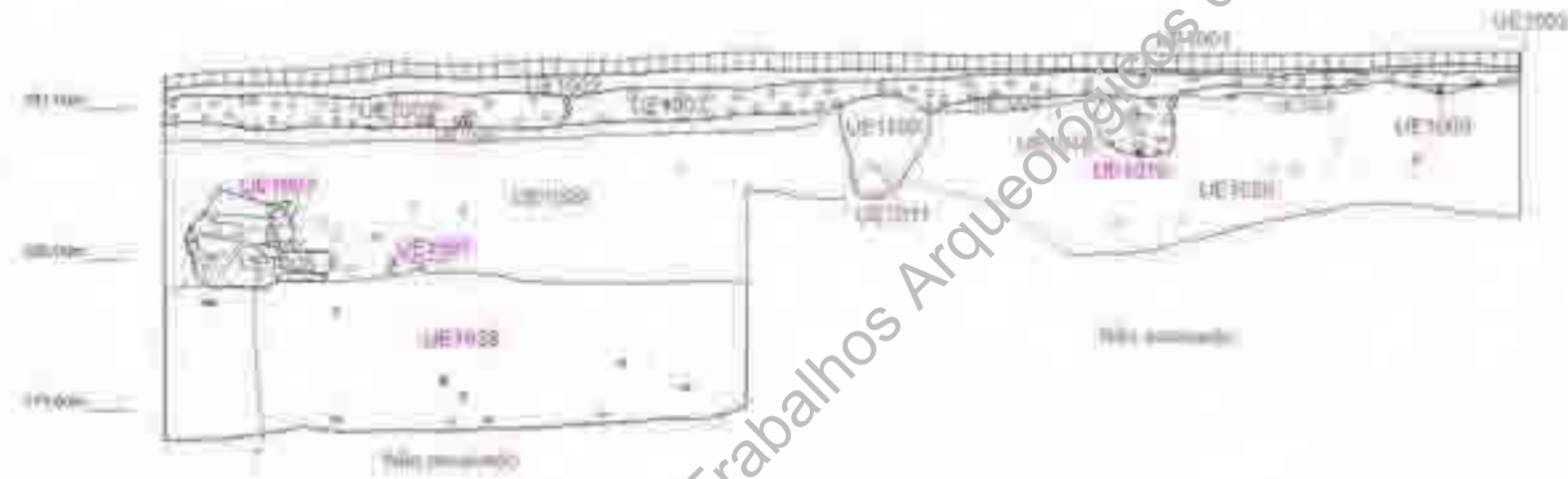
 Universidade do Minho Instituto de Arqueologia	Salvamento de Bracara Augusta BRA08 CTT	53	UAUM 2009
	Perfil norte e sul da S.3		




A32/0016 - Perfil sul (DE)

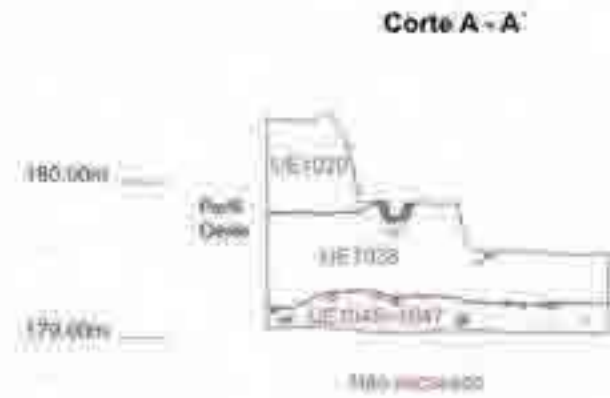


Perfil Oeste



DSC01258 - Perfil oeste (metade sul) (E-D)

 Universidade do Minho Instituto de Arqueologia	Salvamento de Bracara Augusta	54	UAUM
	BRA08 CTT		2009
	Perfis este e oeste da S.3		Folha 3 de 3




DSC01539 - Corte A - A' (S/N)



DSC01448 - Corte B - B' (E/O)



 Universidade do Minho Faculdade de Arqueologia	Salvamento de Bracara Augusta	55	UAUM
	BRA08 CTT		
Cortes da S.3	ENC. 1.02	2009	



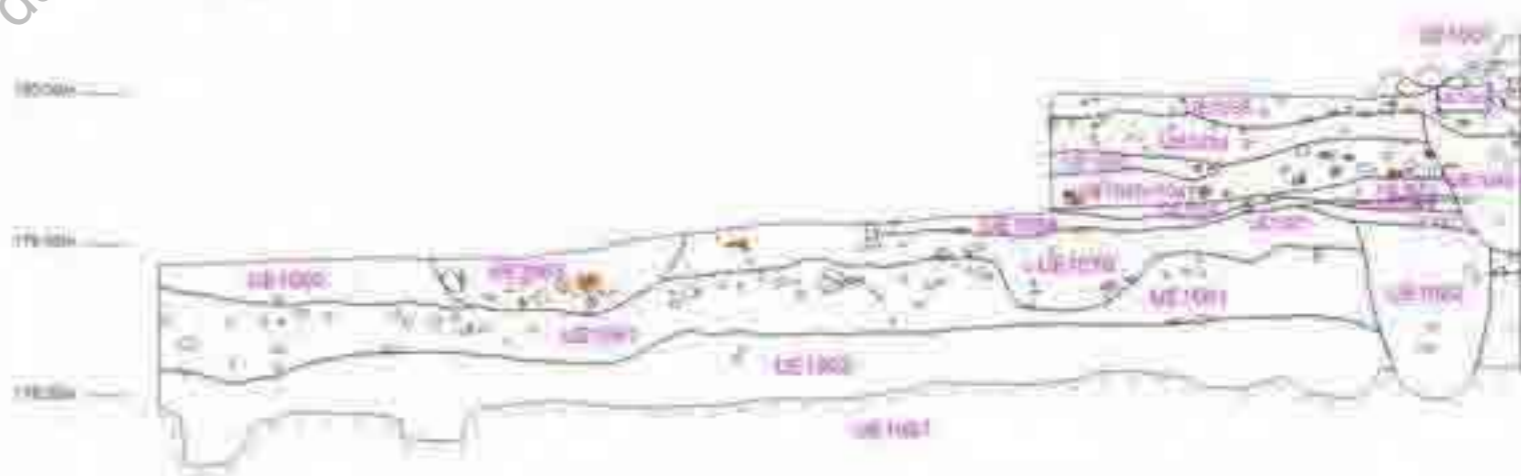
DSC01453 - Corte C - C' (S/N)

Corte C - C'




IMG\_1431 - Corte D - D' (NE/SO)

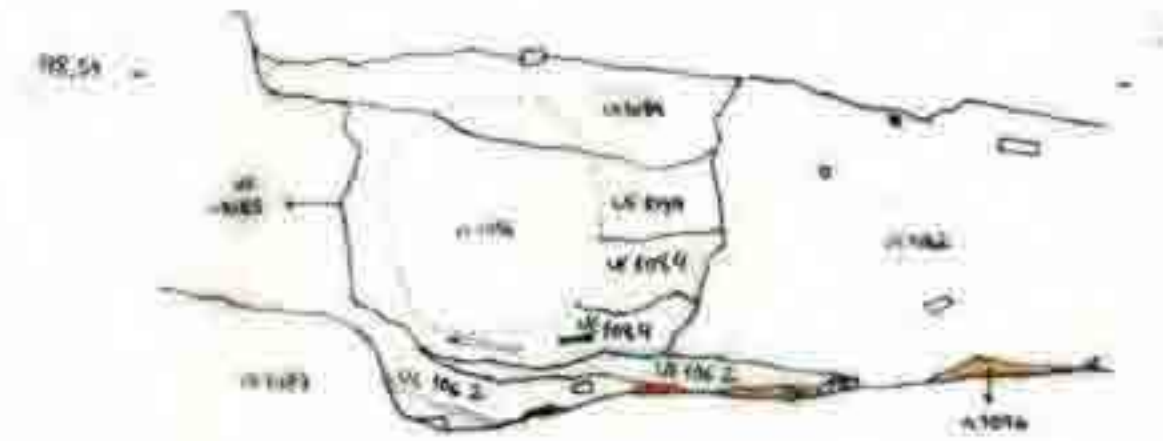
Corte D - D'



Trabalhos Arqueológicos da U.A.U.M. / MEMÓRIAS, 1, 2010

 Universidade do Minho Faculdade de Letras	Salvamento de Bracara Augusta	56	UAUM
	BRA08 CTT		2009
Cortes da S.3		Esc. 1:50	


Perfil este-interior - SEP.CXCIX

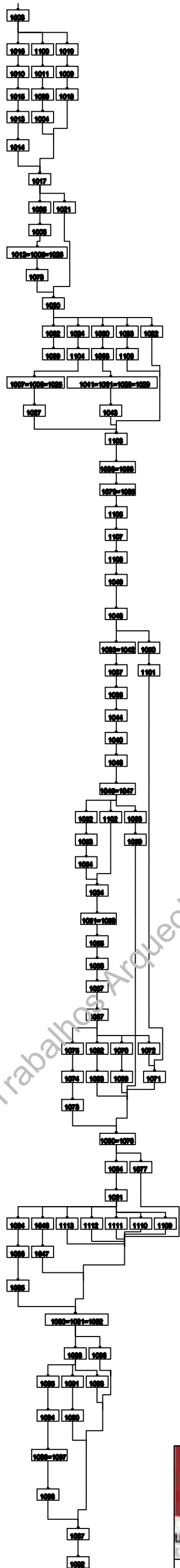


DSCF1735 - Abertura da câmara interior - SEP.CXCIX (Fotografia cedida por M. F. A. D. B. S.)



DSC01479 - Perimetro da câmara interior - SEP.CXCIX (OIE)

 Universidade do Minho Faculdade de Arqueologia	Salvamento de Bracara Augusta	57	UAUM
	BRA08.CTT		
	Sepultura CXCIX - S.3	2009	



Trabalhos Arqueológicos da U.A.U.M. / MEMÓRIAS, 1, 2010



Universidade do Minho  
Faculdade de Arqueologia

Salvamento de Bracara Augusta

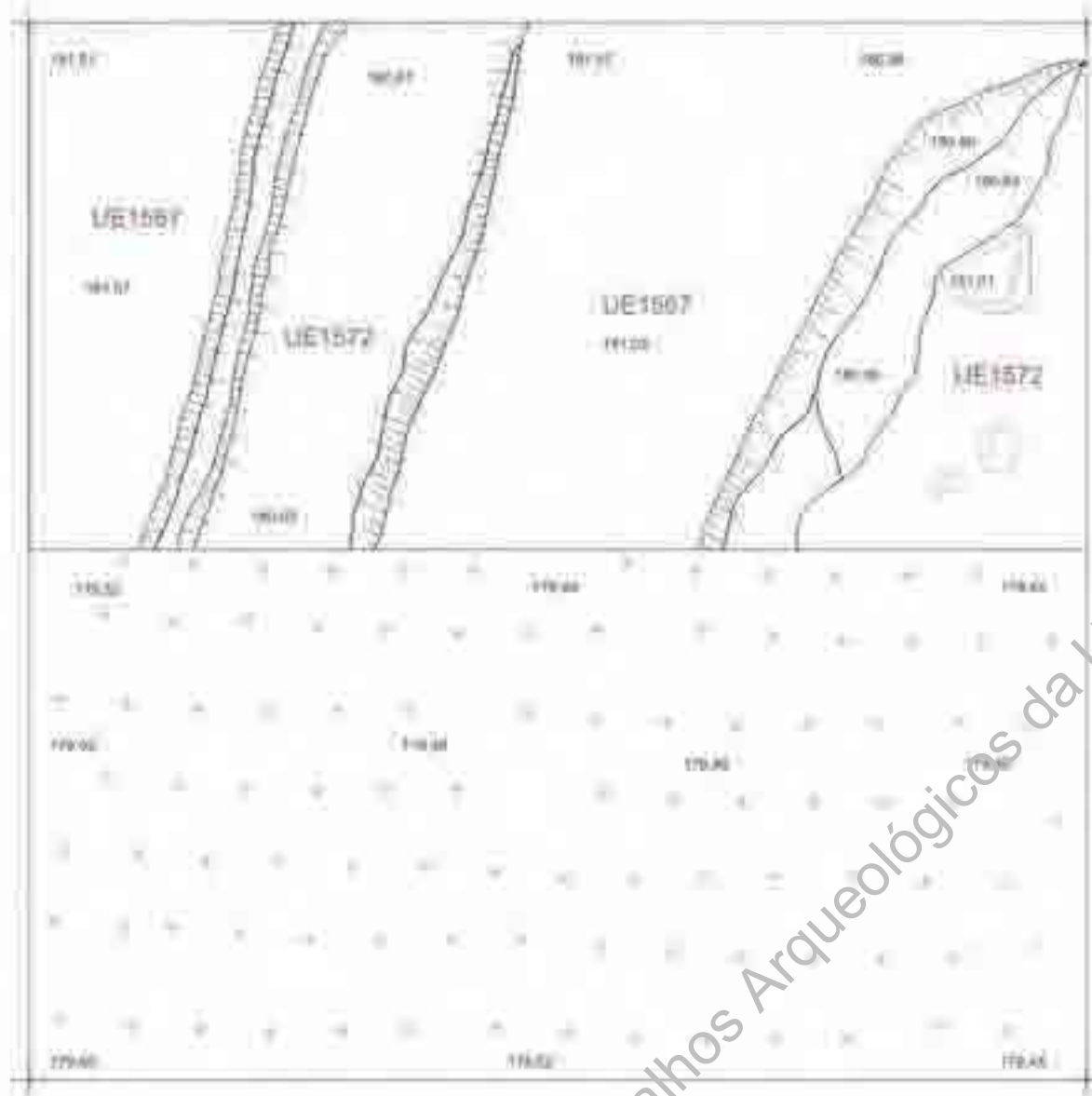
BRA 09 CTT

Diagrama de Harris - S. 3

58

UAU

2009




DSC00490 - Vista de conjunto do (plano final) (S.N.)



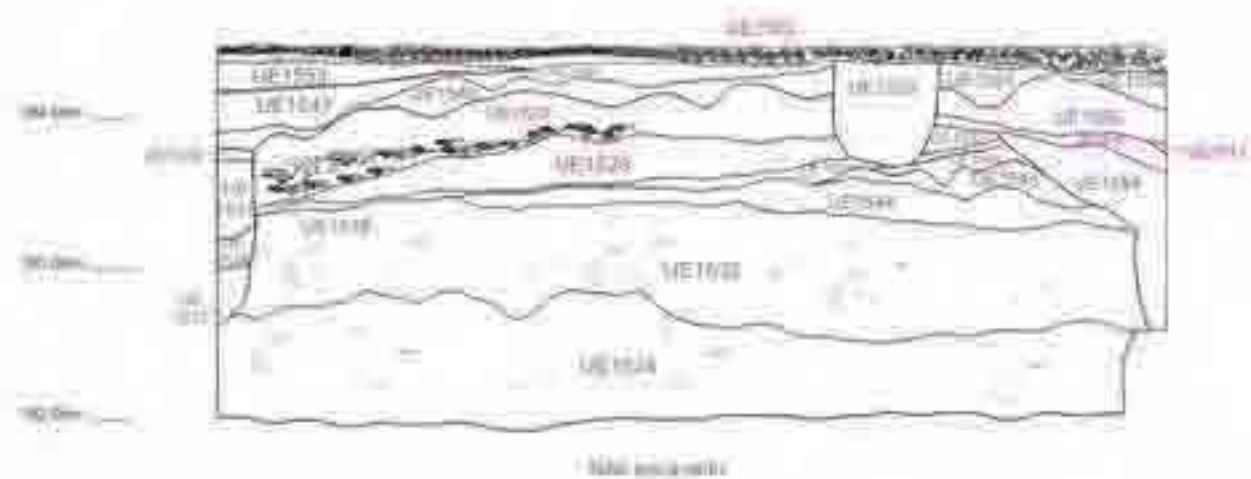
DSC00500 - Perspectiva geral do plano final (O/E)

Trabalhos Arqueológicos da U.A.U.M. / MEMÓRIAS, 1, 2010

 Universidade do Minho Instituto de Investigação	Salvamento de Bracara Augusta BRA08 CTT	59	UAUM
	Plano final da S.4 Esc: 1:20		2009



Perfil Norte

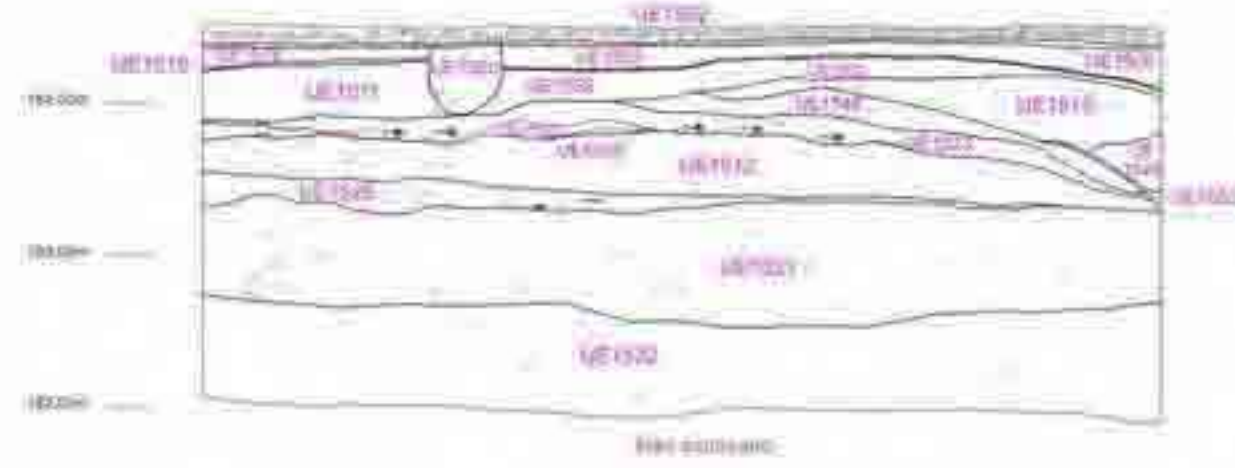



DSC00225 - Perfil norte (S-N)



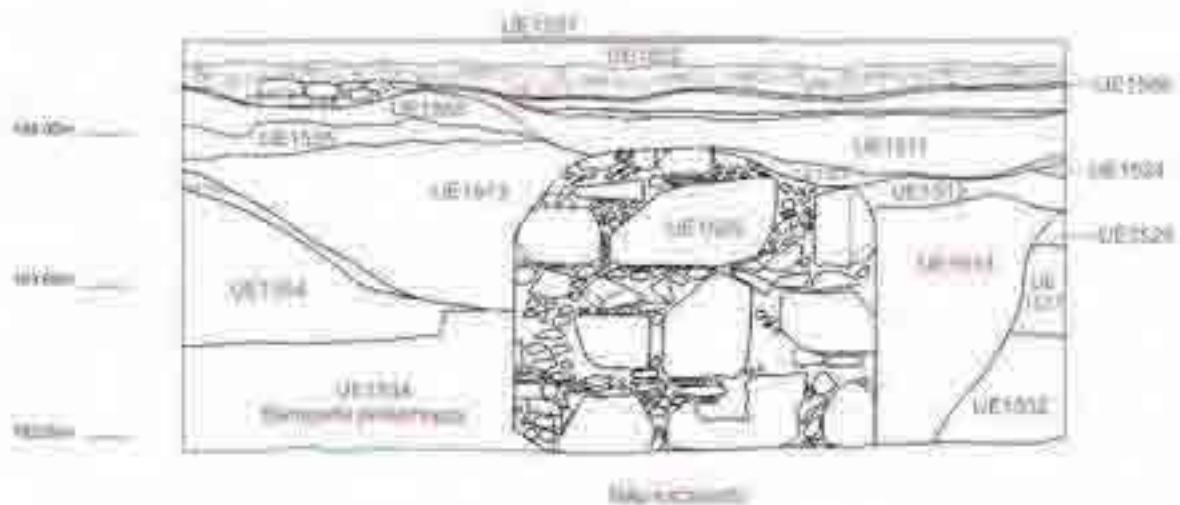
DSC00226 - Perfil sul (N-S)

Perfil Sul



 Universidade do Minho Faculdade de Engenharia	Salvamento de Bracara Augusta	60	UAUM
	BRA08 CTT		
Perfil norte e sul da S.4 Esc. 1:50		2009	

Perfil Este

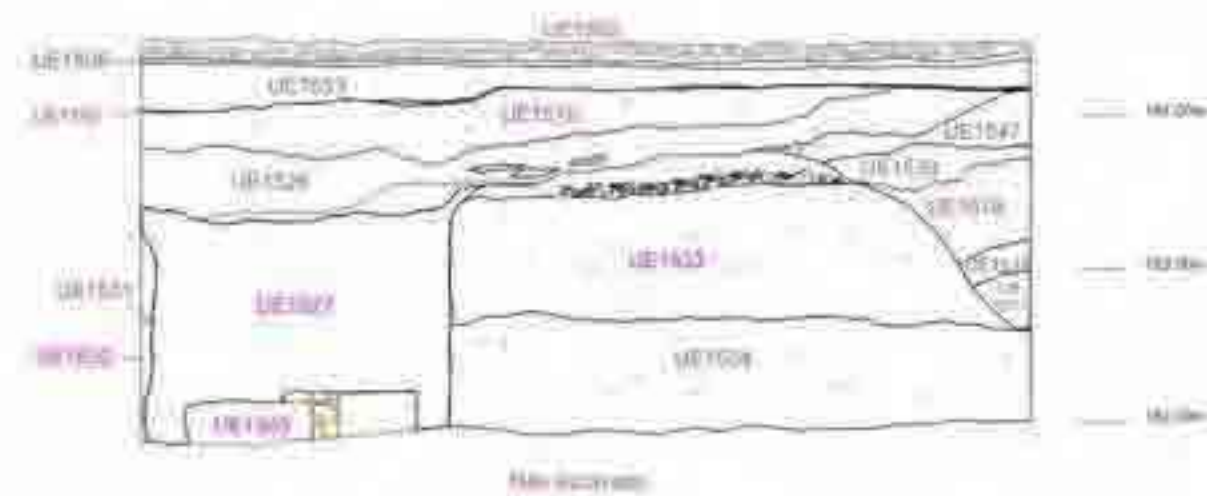



DSC00229 Perfil este (O/E)

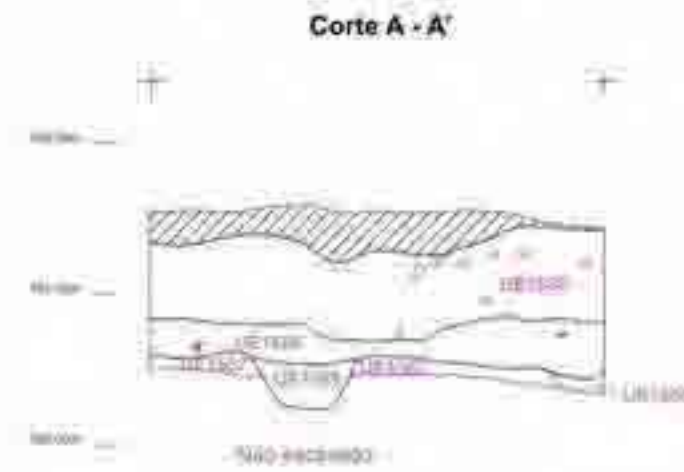


DSC00232 - Perfil oeste (E/O)

Perfil Oeste




	Salvamento de Bracara Augusta		<b>61</b>	<b>UAUM</b>
	BRA08 CTT			
Universidade do Minho	Perfis oeste e este da S 4	Esc. 1:60	<b>2009</b>	

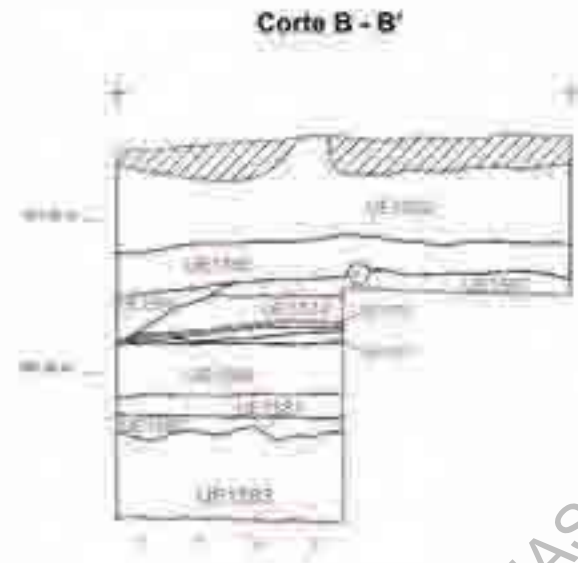


DSC00531 - Corte A-A (S/N)



DSC00532 - Corte A-A (S/N)


 Universidade do Minho Instituto de Arqueologia	Salvamento de Bracara Augusta	62	UAUM
	BRA08 CTT		
Corte A da S-4	Ech: 1:50	2009	




DSC00529 - Corte B - B' (E/O)



DSC00528 - Corte B - B' (E/O)

 Universidade do Minho Instituto de Arqueologia	Salvamento de Bracara Augusta	63	UAUM
	BRA08 CTT		
Cortes B da S4	Ech: 1/50		



D8C00533 - Corte C - C' (NIS).



Universidade do Minho  
Faculdade de Arqueologia

Salvamento de Bracara Augusta

BRA08 CTT


Corte C da S.4

planta  fotos  Descrições estratigráficas

64

UAUM

2009

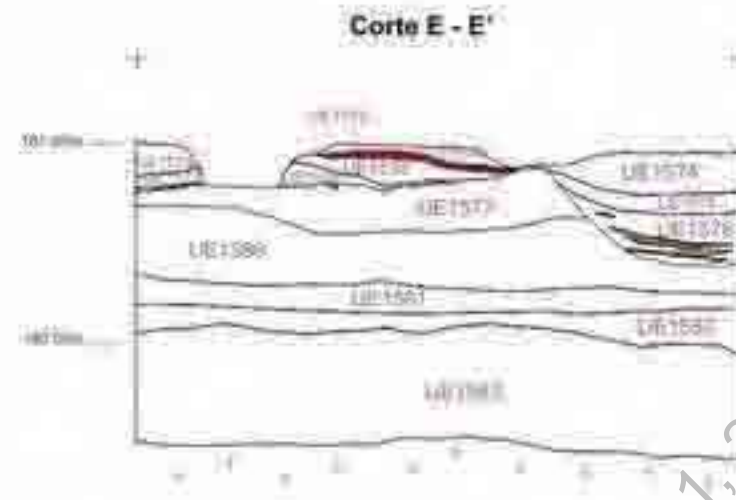


DSC00527 - Corte D - D' (O.E.)




DSC00524 - Corte D - D' (O.E.)


 Universidade do Minho Faculdade de Letras	Salvamento de Bracara Augusta	65	UAUM
	BRA08 CTT		
Corte D da S.4		Ech. 1:50	
[ ] Base [ ] Escavação mecânica [ ] Terra [ ] Outros			

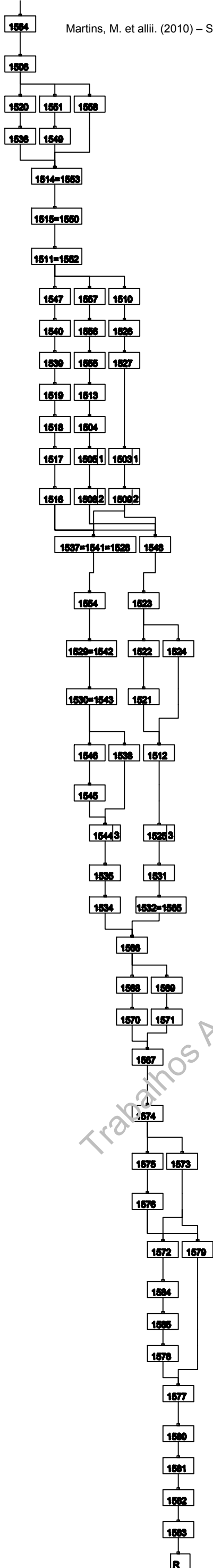


DSC00543 - Corte E - E' (S/N/E)



DSC00544 - Corte E - E' (S/E/N/O)

 Universidade do Minho Faculdade de Letras	Salvamento de Bracara Augusta	66	UAUM
	BRA08 CTT		
Corte E da S.4	Ech. 1:50	2009	
[Red] [Green] [Blue] [Yellow] [Purple] [Orange] [Grey] [White]			



Trabalhos Arqueológicos da U.A.U.M. / MEMÓRIAS, 1, 2010



Universidade do Minho  
Unidade de Arqueologia

Salvamento de Bracara Augusta

BRA 09 CTT

Diagrama de Harris - S. 4

67

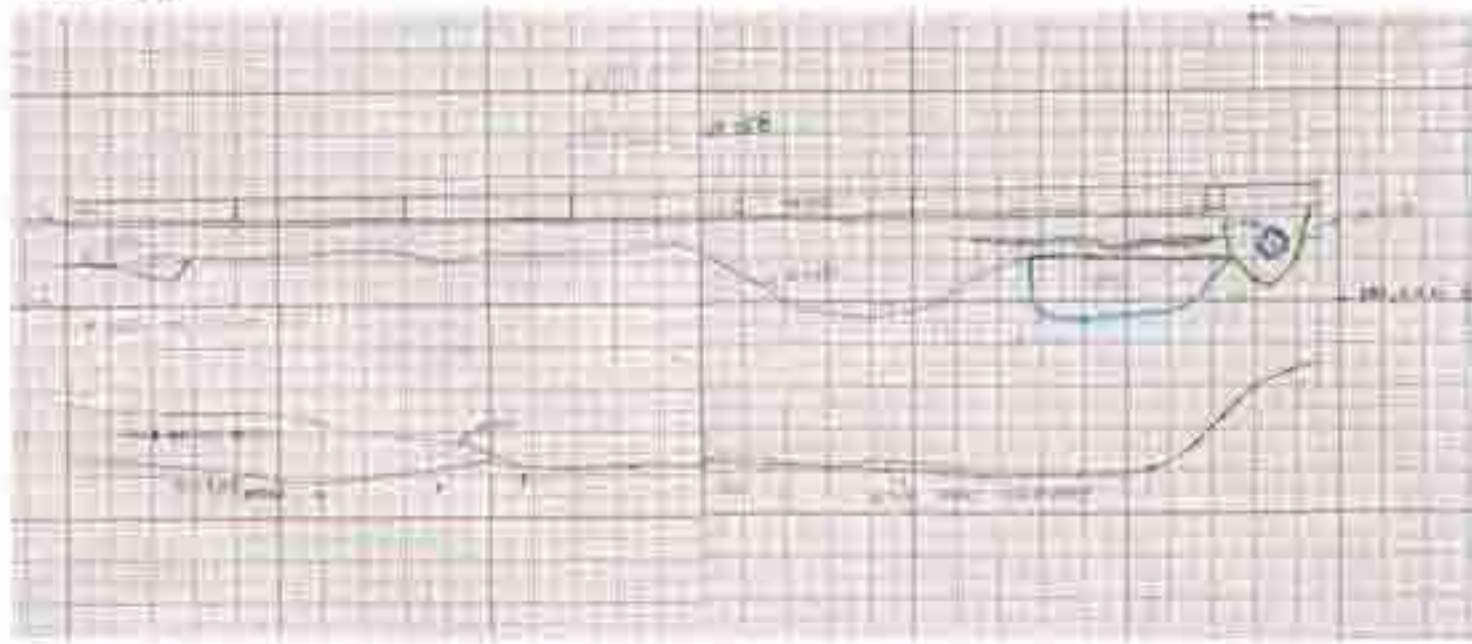
UAU

2009

Direitos reservados: Decreto-Lei nº 270/99, de 15 de Julho; Decreto-Lei nº 332/97, de Novembro; Lei 50/2004, de 24 de Agosto



Perfil Norte




DSC01786 - Perfil norte (S-N)

Perfil Sul



DSC01784 - Perfil sul (N/S)

 Universidade do Minho Faculdade de Letras	Salvamento de Bracara Augusta	68	UAUM
	BRA08 CTT		
	Perfis norte e sul - S.5	2009	

**Perfil Este**



DSC01700 - Perspectiva geral do perfil este (S-N)



Universidade do Minho  
Unidade de Arqueologia

Salvamento de Bracara Augusta

BRA08CTT

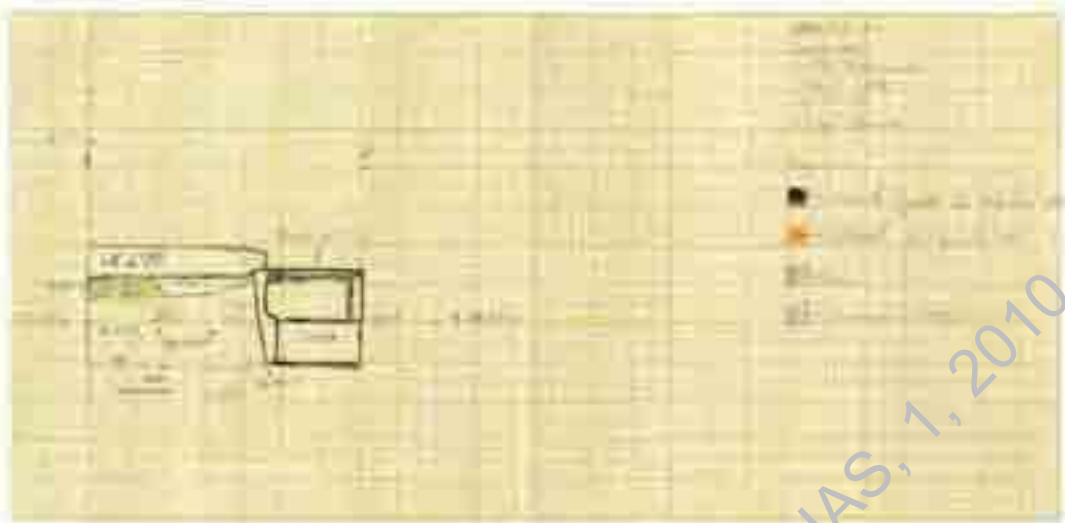
Perfil este - S.5

69

UAUM

2009

Corte A - A'



BSC01797 - Corte A - A' (E/O)



Universidade do Minho  
Instituto de Arqueologia

Salvamento de Bracara Augusta

BRA08CTT

Corte A - A - S.5

70


UAUM

2009

Corte B - B'

Corte C - C'


Martins, M. et alii. (2010) – Salvamento de Bracara Augusta. Quarteirão dos CTT/Avenida da Liberdade (BRA08-09 CTT). Relatório Final

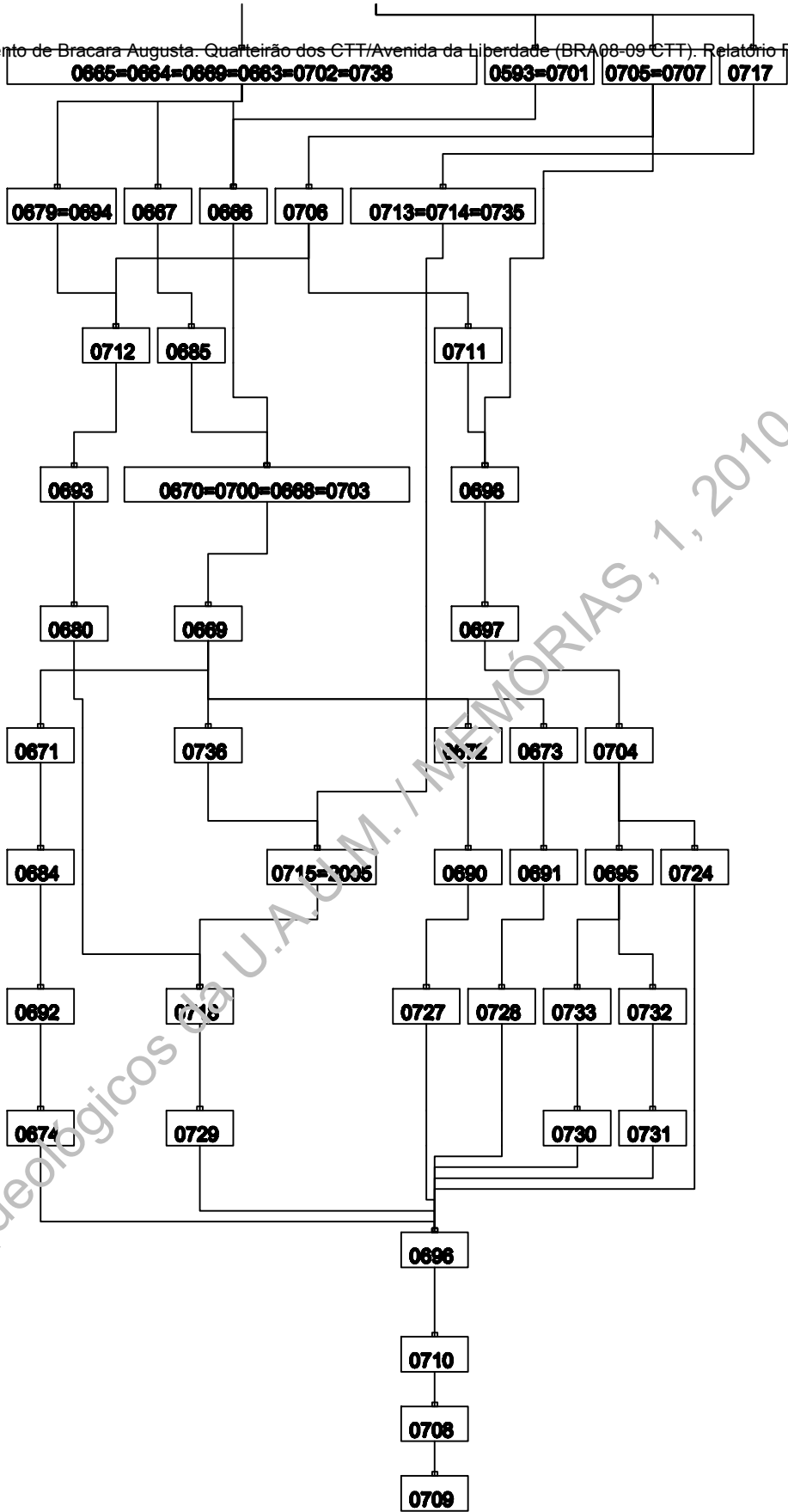



A25/0019 - Corte B - B' (S-N)



A25/0020 - Corte C - C' (N-S)


 Universidade do Minho Faculdade de Letras	Salvamento de Bracara Augusta	71	UAUM
	BRA08 CTT		
	Cortes da S.5	2009	



 Universidade do Minho Unidade de Arqueologia	<b>Salvamento de Bracara Augusta</b>		<b>72</b>	<b>UAU</b>
	<b>BRA 09 CTT</b>			
	<b>Diagrama de Harris - S. 5</b>			
		<b>200</b>		

Direitos reservados: Decreto-Lei nº 270/98, de 15 de Julho; Decreto-Lei nº 332/97, de Novembro; Lei 50/2004, de 24 de Agosto

Perfil Oeste




DSC01754 - Perfil oeste (O/E)

Perfil Este



DSC01745 - Perfil este (E/O)

 Universidade do Minho Faculdade de Arquitectura	Salvamento de Bracara Augusta	73	UAUM
	BRA08 CTT		
	Perfis oeste e este - S.6	2009	

0741=0742=0743

0652=0653=0651=0716=0740=0739

0725

0723

não escavado

0654

0722

0685

0676

0683=0719=0682=0726

0681=0677

0681

0660

0687

0656

0686

0662

0657

0721

0675

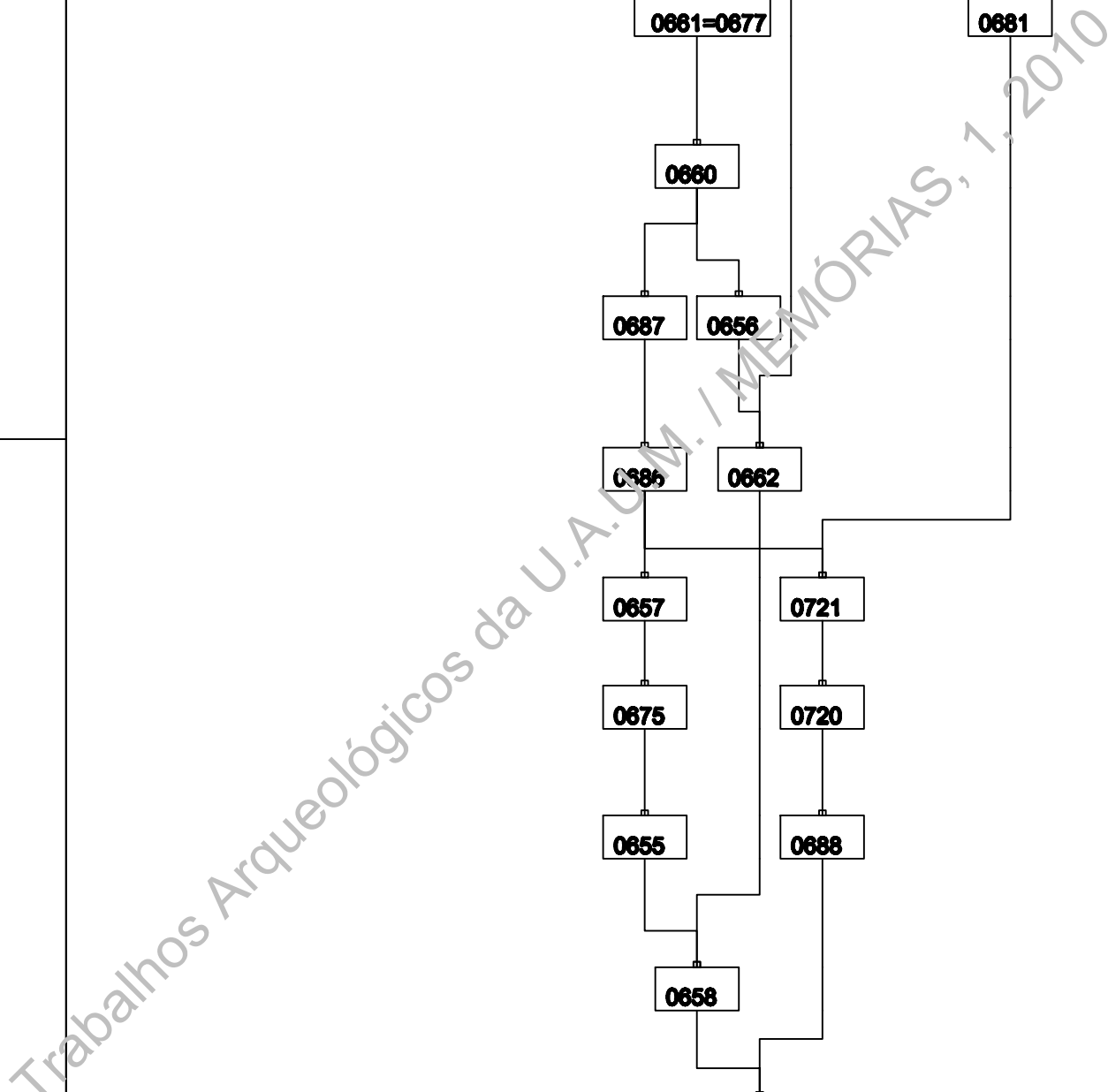
0720

0655

0688

0658


0659



<b>Salvamento de Bracara Augusta</b>		<b>74</b>	<b>UAU</b>
<b>BRA 09 CTT</b>			
<b>Diagrama de Harris - S. 6</b>			
			<b>2009</b>

Direitos reservados: Decreto-Lei nº 270/98, de 15 de Julho; Decreto-Lei nº 332/97, de Novembro; Lei 50/2004, de 24 de Agosto

Plano 12



Plano 11



Plano 14




DSC02713 - Vista de pormenor do plano 14 - estruturas de tijoleira barroca (S/N)



DSC04745 - Vista de pormenor da forma (E/O)

Trabalhos Arqueológicos da U.A.U.M. / MEMÓRIAS, 1, 2010

 Universidade do Minho Faculdade de Arqueologia	Salvamento de Bracara Augusta	75	UAUM
	BRA08 CTT		
	Vista de pormenor das estruturas da S/7 (Planos 11, 12 e 14)	2009	







D5591 - Perspetiva lateral da perfil norte (mitade oeste) (S/N).



D5593 - Vista parcial da perfil norte (mitade leste) (S/N).

 Universidade do Minho Instituto de Arqueologia	Salvamento de Bracara Augusta	76	UAUM
	BRA08 CTT		2009
	Perfil norte - S,7		

Perfil Oeste




D7654 - Perfil oeste (SERIO)



A73/0020 - Perfil este (OE)

Perfil Este




 Universidade do Minho Faculdade de Engenharia	Salvamento de Bracara Augusta	77	UAUM
	BRA08 CTT		
	Perfis oeste e este - S7		2009




A64/0032 - Corte 2 (N/S)



A64/0031 - Corte 1 (S/N)

 Universidade do Minho Unidade de Arqueologia	Salvamento de Bracara Augusta	78	UAUM
	BRA08 CTT		2009
	Cortes 1 e 2 - S.T		



D7644 - Corte 3 (S/N)



Universidade do Minho  
Instituto de Arqueologia

Salvamento de Bracara Augusta

BRA08 CTT

Alçado norte do muro UE1165 - S.7

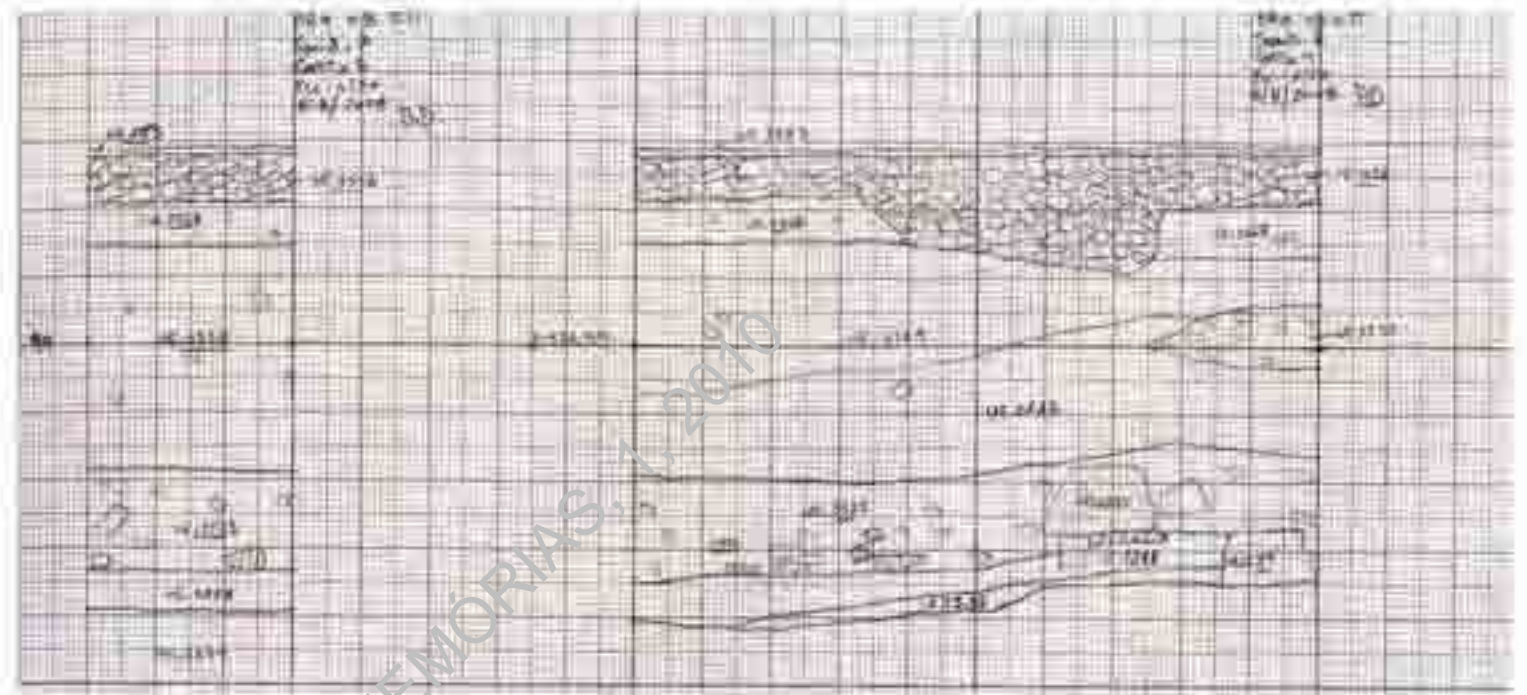
79

UAUM

2009

Corte 5

Corte 4




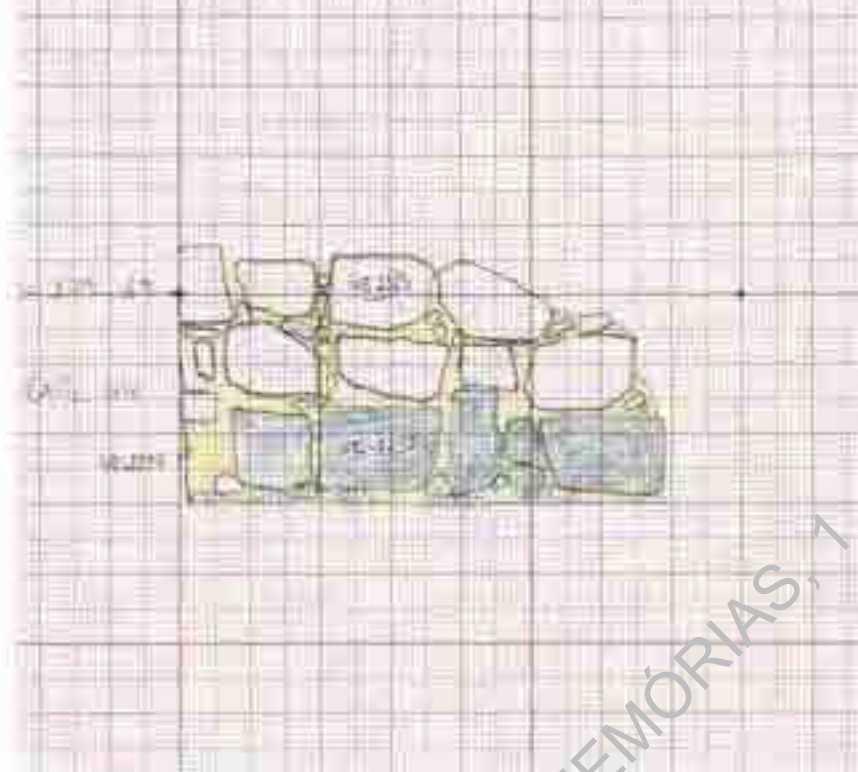
D7646 - Corte 5 (N/S)



D7646 - Corte 4 (E/O)

Trabalhos Arqueológicos da U.A.U.M. / MEMÓRIAS, 1, 2010

 Universidade do Minho Instituto de Arqueologia	Salvamento de Bracara Augusta	80	UAUM
	BRA08 CTT		2009
	Cortes 3, 4 e 5 - S.7		



05934 - Alçado norte UE1156 (N5)



Universidade do Minho  
Unidade de Arqueologia

Salvamento de Bracara Augusta

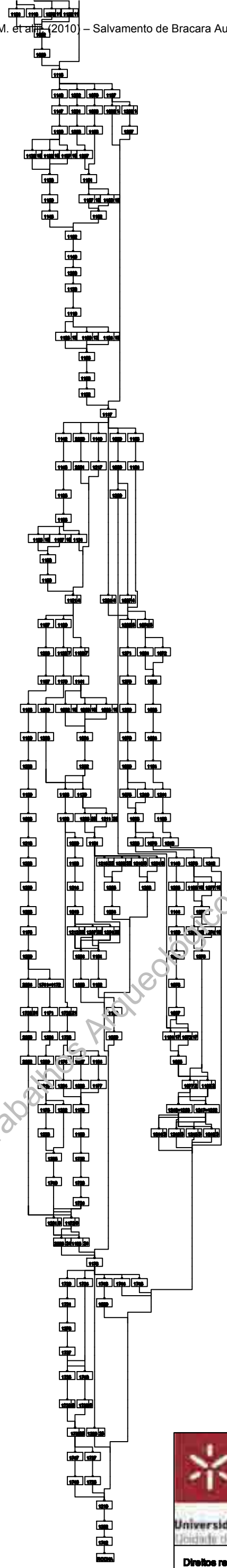
BRA08 CTT

Alçado norte do muro UE1165 - S.7

81

UAUM

2009



Trabalhos Arqueológicos da U.A.U.M. / MEMÓRIAS, 1, 2010




Salvamento de Bracara Augusta  
 BRA 09 CTT  
 Diagrama de Harris - S. 7

82 UAU  
 2009

Direitos reservados: Decreto-Lei nº 270/99, de 15 de Julho; Decreto-Lei nº 332/97, de Novembro; Lei 50/2004, de 24 de Agosto

Plano final

Martins, M. et alii. (2010) – Salvamento de Bracara Augusta. Quarteirão dos CTT/Avenida da Liberdade (BRA08-09 CTT). Relatório Final




DSC07605 - vista de portanot (em plano final) (EJC)



DSC00118 - Aspecto geral do plano final (SE/190)

Trabalhos Arqueológicos da U.A.U.M. / MEMÓRIAS, 1, 2010

 Universidade do Minho Faculdade de Letras	Salvamento de Bracara Augusta	83	UAUM
	BRA08 CTT		
	Perspectiva do levantamento final - S.8	2009	



Perfil Norte



DSC07633 - Perfil norte (S/N)

Trabalhos Arqueológicos da U.A.U.M. / MEMÓRIAS, 1, 2010



Salvamento de Bracara Augusta

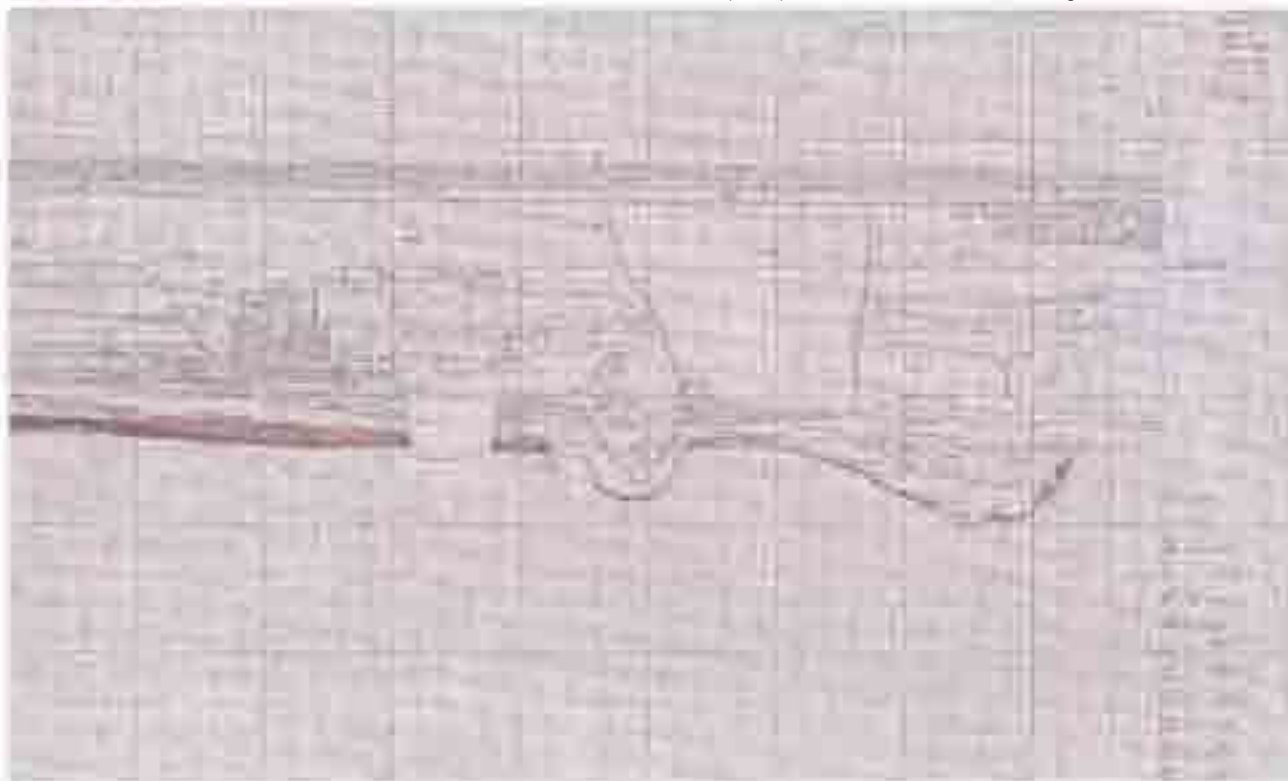
BRA08 CTT

Perfil norte - S.8

84

UAUM


2009

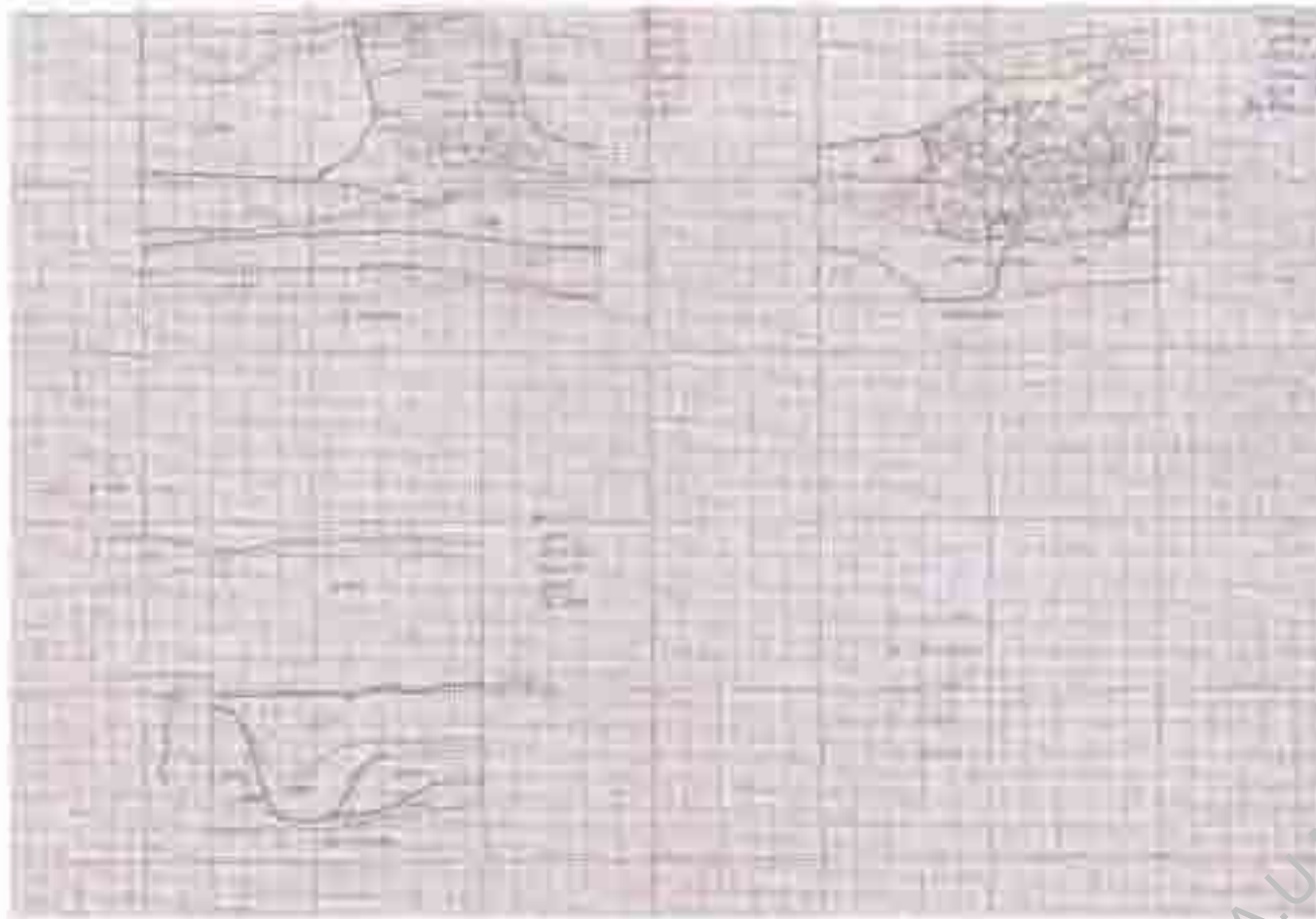


DSC07538 / Aspecto geral do perfil oeste (E/O)



DSC07546 Perfil este (O/E)

 Universidade do Minho Faculdade de Arquitectura	Salvamento de Bracara Augusta	85	UAUM
	BRA08 CTT		
	Perfis este e oeste - S. II	2009	




DSC05229 - Corte 1 (E0)

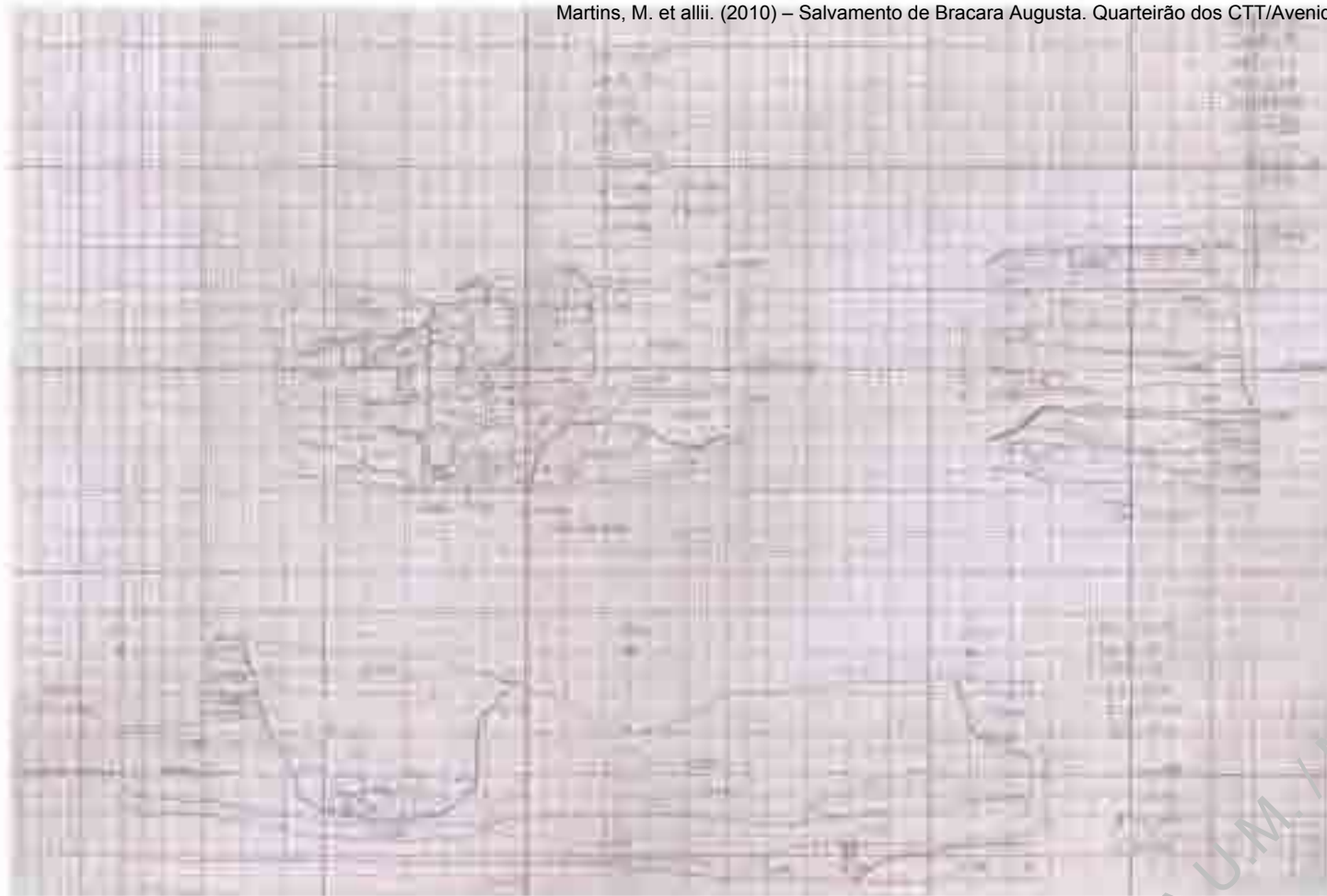


DSC06237 - Corte 3 (E1)



DSC06233 - Corte 2 (E0)

 Universidade do Minho Instituto de Arqueologia	Salvamento de Bracara Augusta	86	UAUM
	BRA08 CTT		
	Corte 1, 2 e 3 - S.E.	2009	



DSC06266 - Corte 6 (E-O)




DSC06263 - Corte 5 (S-N)




DSC06269 - Corte 7 (NE-SO)

Trabalhos Arqueológicos da U.A.U.M. / MEMÓRIAS, 1, 2010

 Universidade do Minho Faculdade de Arquitectura	Salvamento de Bracara Augusta	87	UAUM
	BRA08 CTT		
	Cortes 5, 6 e 7 - S.8	2009	

Corte 8



DSC06403 - Corte 8 (E/O)



Salvamento de Bracara Augusta

BRA08 CTT

Corte 8 - S.8

88

UAUM


2009



A74/0016 - Corte 9 (D/E)



A74/0016 - Corte 10 (E/O)

 Universidade do Minho Faculdade de Letras	Salvamento de Bracara Augusta	89	UAUM
	BRA08 CTT		
	Cortes 9 e 10 - S.8		
2009			

Corte 4



DSC06259 - Corte 4 (SE-NO)



Universidade do Minho  
Faculdade de Arqueologia

Salvamento de Bracara Augusta


BRA08 CTT

Perspectiva do corte 4 - S.8

90

UAUM


2009



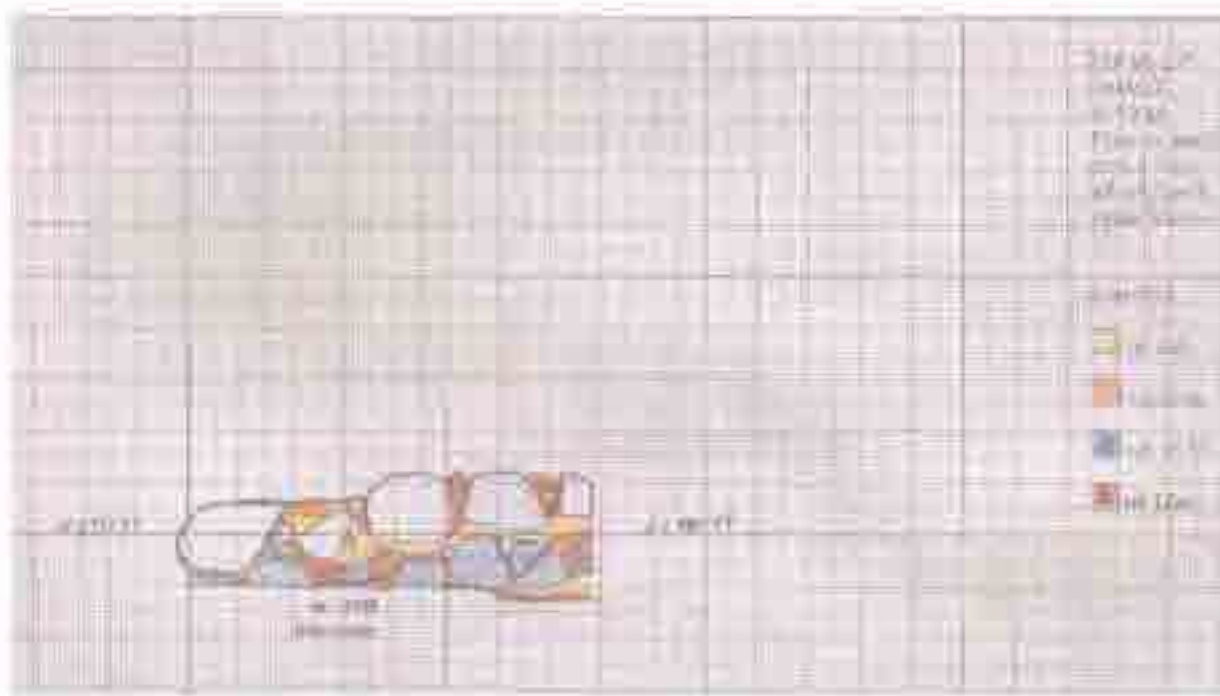
DSC06803 - Corte 11 (NE/SO)




DSC06815 - Corte 12 (S/N)

 Universidade do Minho Faculdade de Letras	Salvamento de Bracara Augusta	91	UAUM
	BRA08 CTT		
	Cortes 11 e 12 - S.8	2009	




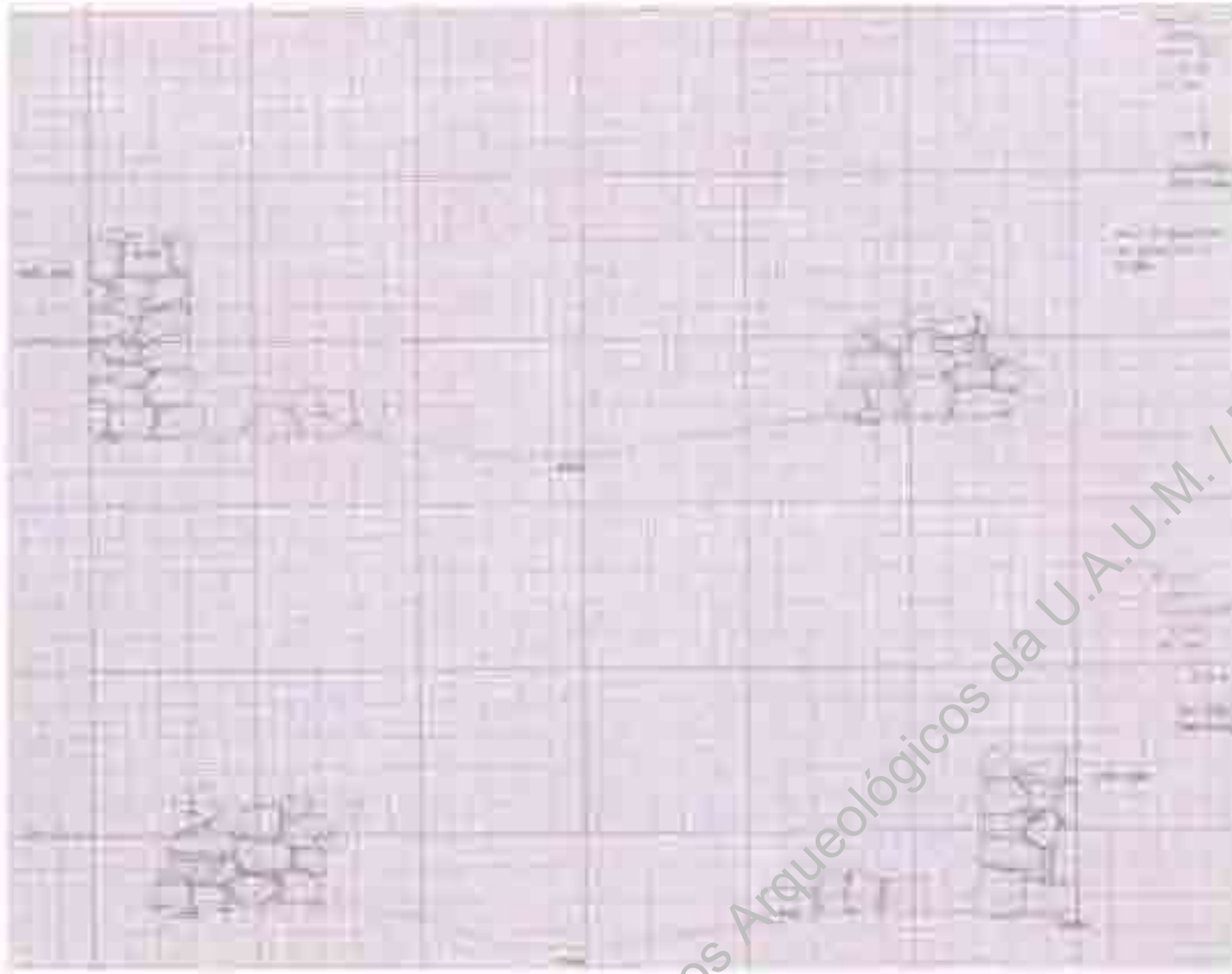


D9C06680 - Alçado norte UE1321 (NS)



D9C06683 - Alçado sul UE1321 (SN)

 Universidade do Minho Faculdade de Letras Departamento de Arqueologia	Salvamento de Bracara Augusta	92	UAUM
	BRA08 CTT		2009
	Alçado do muro UE1321		




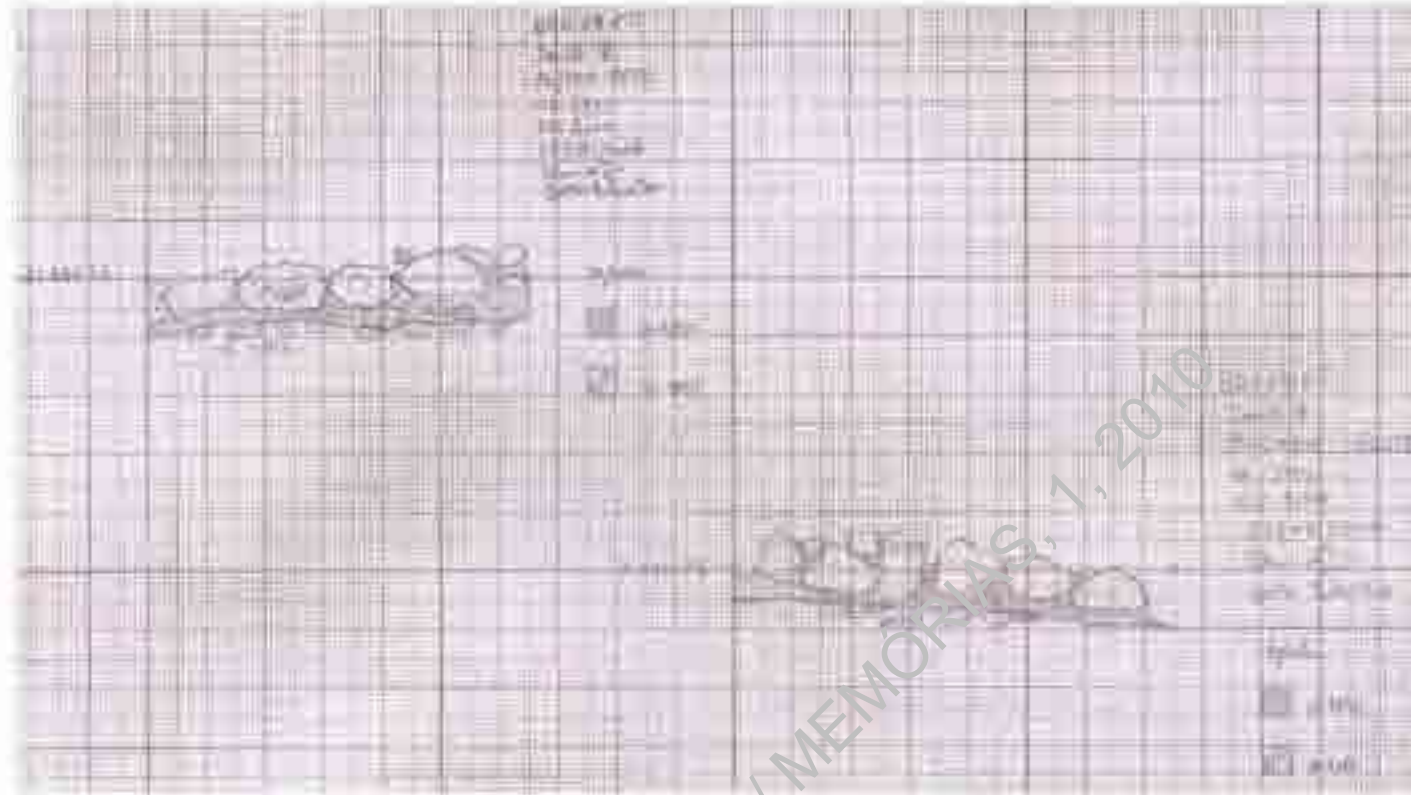
DSC07385 - Alçado norte UE1324 (NE/SO)



DSC07389 - Alçado sul UE1324 (S/N)

Trabalhos Arqueológicos da U.A.U.M. / MEMÓRIAS, 1, 2010


 Universidade do Minho Faculdade de Arquitectura	Salvamento de Bracara Augusta	93	UAUM
	BRA08 CTT		
	Alçados do muro UE1324 - S.8	2009	



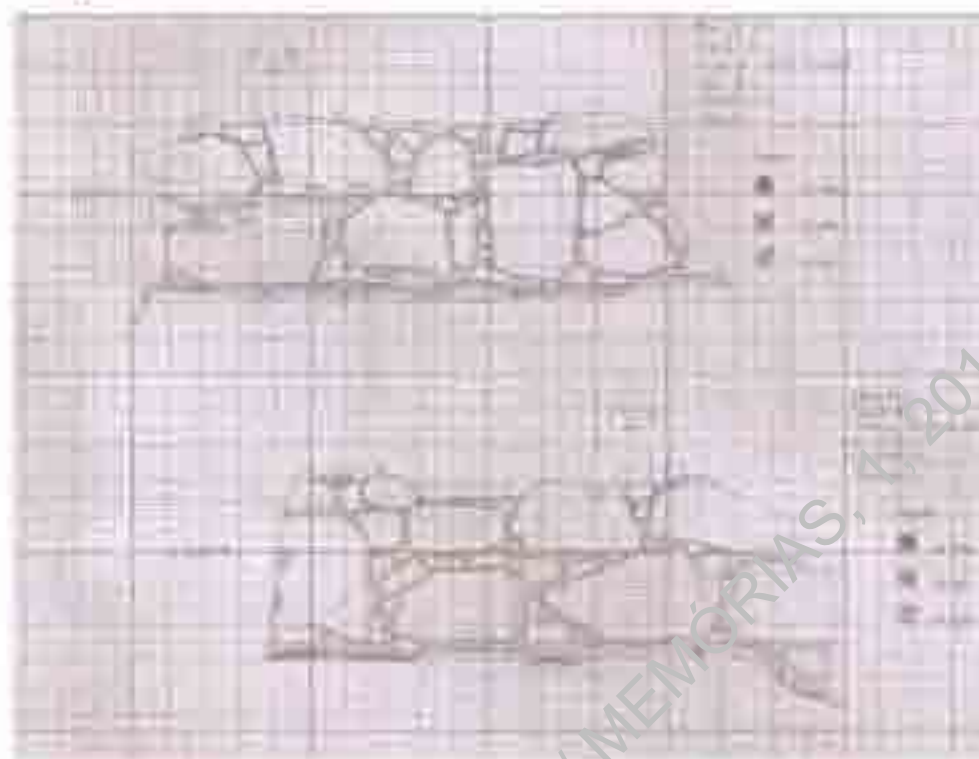
A71/0035 - Alçados oeste da UE1331 (O/E)



A71/0036 - Alçados este da UE1331 (E/O)

 Universidade do Minho Faculdade de Letras	Salvamento de Bracara Augusta	94	UAUM
	BRA08 CTT		
	Alçados da estrutura UE1331- S.8	2009	


Alçados UEs1339 e 1340

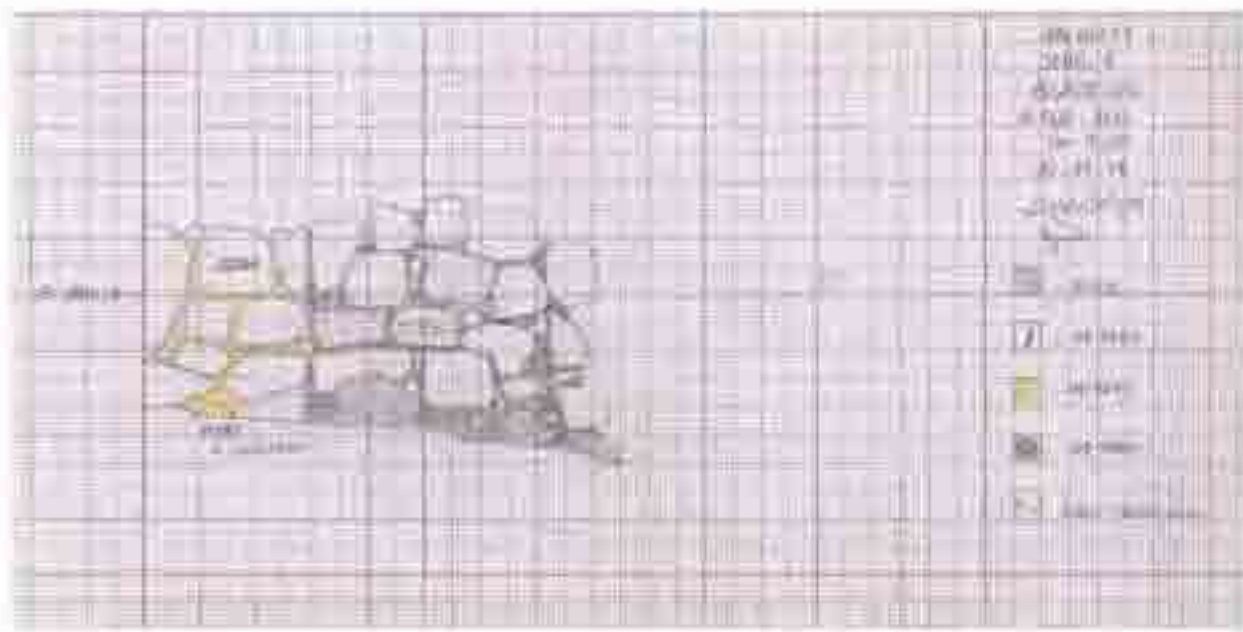


D5831 - Alçados oeste da UE1340 (SE/NO)

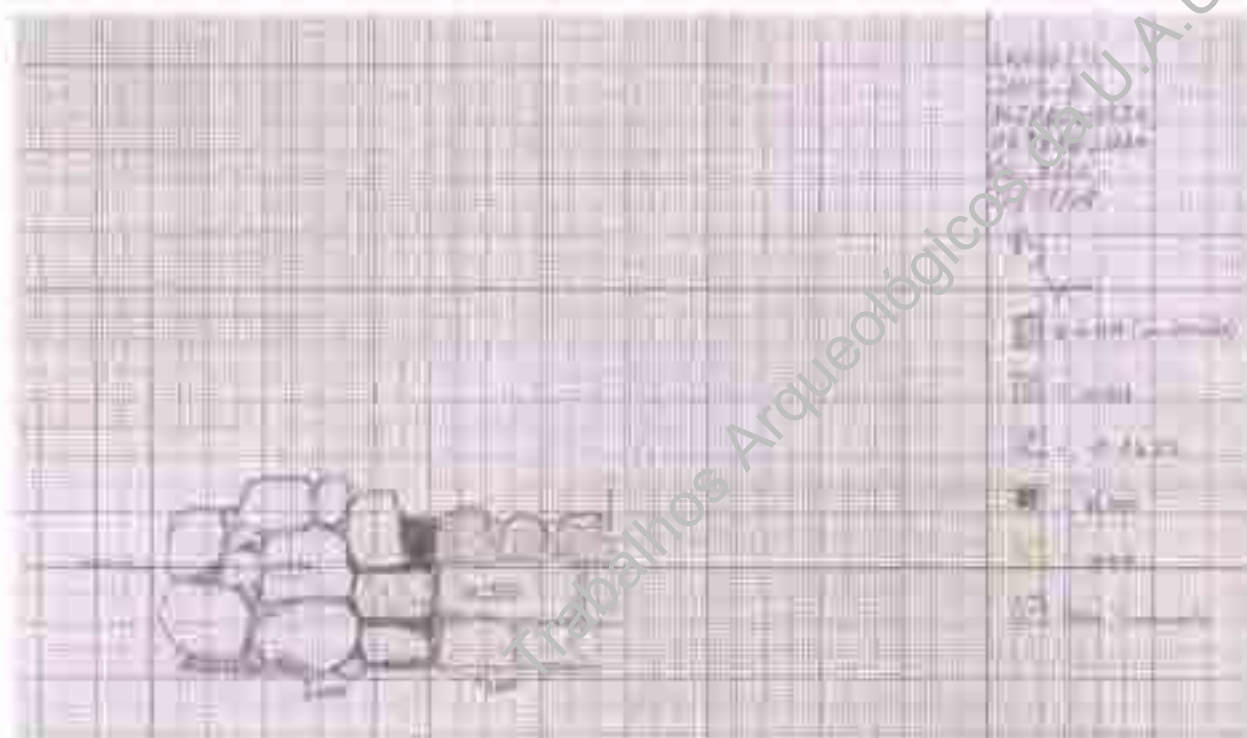


D5833 - Alçados este da UE 1339 (SO/NE)


 Universidade do Minho Instituto de Arqueologia	Salvamento de Bracara Augusta	95	UAUM
	BRA08 CTT		2009
	Alçados das estruturas UEs1339 e 1340 - S.8		

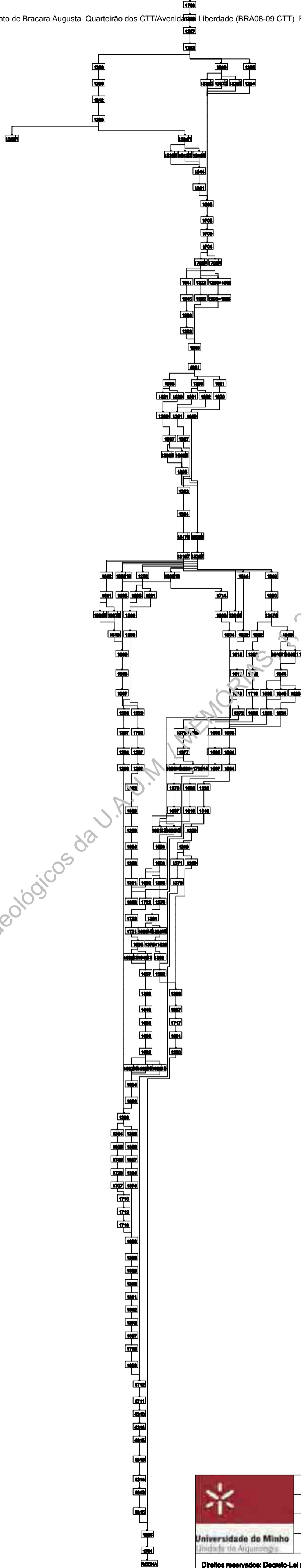



DSC07081 - Alçados sul UE1836 (S/N)



DSC07069 - Alçados norte UE1836 (N/S)

 Universidade do Minho Faculdade de Arqueologia	Salvamento de Bracara Augusta	96	UAUM
	BRA08 CTT		
	Alçados do muro UE1836 - S.8		2009



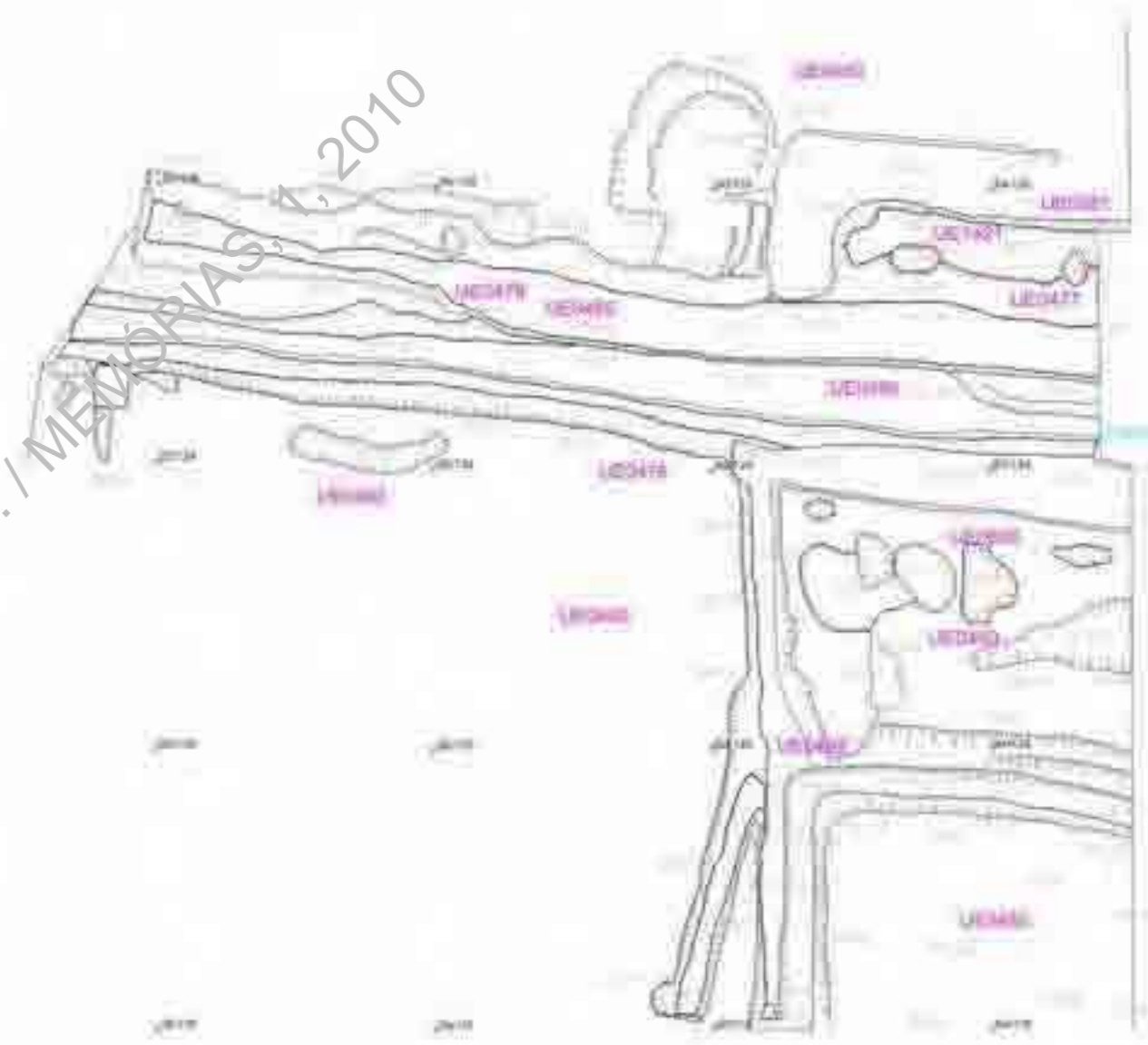
 Universidade do Minho Unidade de Arqueologia	Salvamento de Bracara Augusta	97	UAU 2009
	BRA 08 CTT		
	Diagrama Harris - S. 8		
Direitos reservados: Decreto-Lei nº 270/99, de 15 de Julho; Decreto-Lei nº 332/97, de Novembro; Lei 50/2004, de 24 de Agosto			




DSC04513 - Perspectiva do plano 50 - Pared final (S/N/E)



DSC04504 - Perspectiva do plano 50 (O/E)

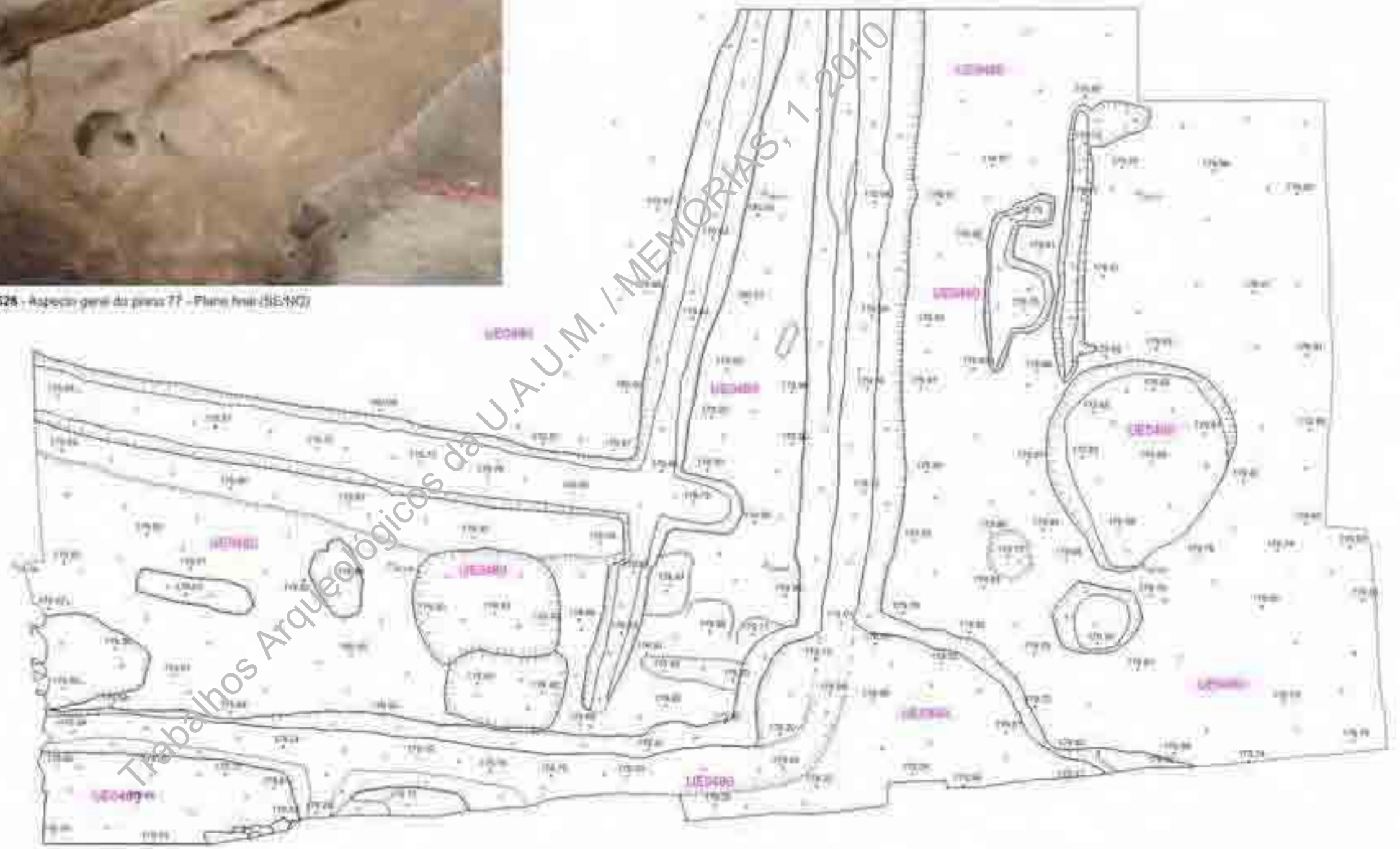



Trabalhos Arqueológicos da U.A.U.M. / MEMÓRIAS, 1, 2010

 Universidade do Minho <small>Faculdade de Letras</small>	Salvamento de Bracara Augusta		98	UAUM
	BRA08 CTT			
Piano 50 - Área 1	Esc: 1:100			2009



DSC05526 - Aspecto geral da planta 77 - Plano final (SE1XZ)



 Universidade do Minho Faculdade de Letras Departamento de Arqueologia	Salvamento de Bracara Augusta		99	UAUM
	BRA08 CTT			
	Vista do plano 77 - Área 1	Eic150		






DSC06482 - Pormenor do plano 141 (SE/NO)



DSC06476 - Pormenor do plano 141 (NE)



Trabalhos Arqueológicos da U.A.U.M. / MEMÓRIAS, 1, 2010

 Universidade do Minho Faculdade de Arquitectura	Salvamento de Bracara Augusta		100	UAUM
	BRA08 CTT			
	Perspectiva do plano 141 - Área 1	Esc. 1:50		
2009				



DSC03029 - Perspectiva geral do plano 2. SEP V (NO/SE).



Universidade do Minho  
Instituto de Arqueologia

Salvamento de Bracara Augusta

BRA08 CTT

Plano da Sepultura V - Área 1

101

UAUM

2009

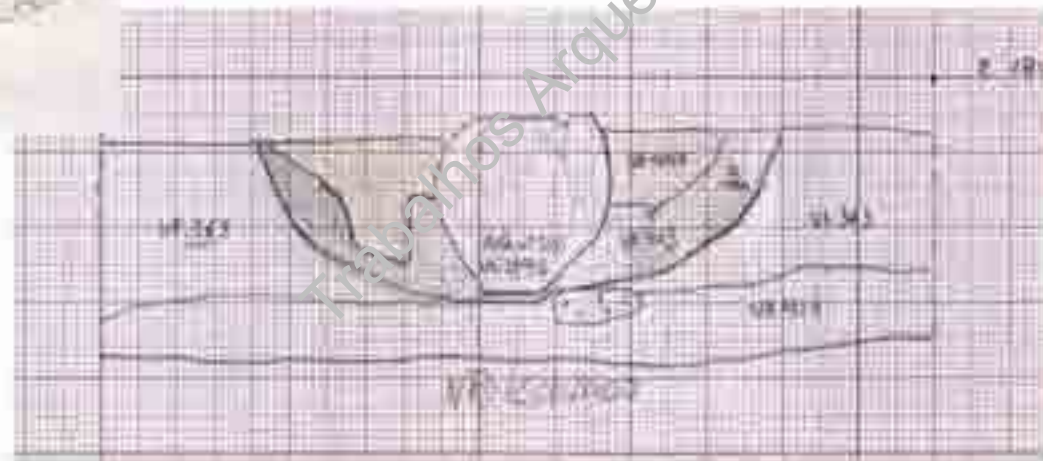
Plano 1B SEP.XI




DSC03034 - Perspectiva do plano 1 interior, SEP.XI (NS)

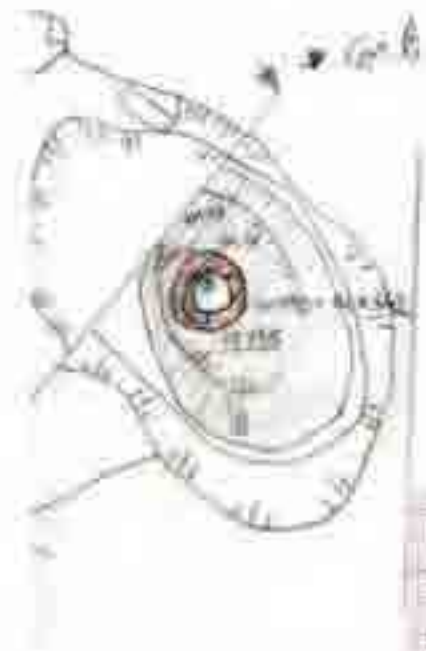


Plano e corte SEP.XII

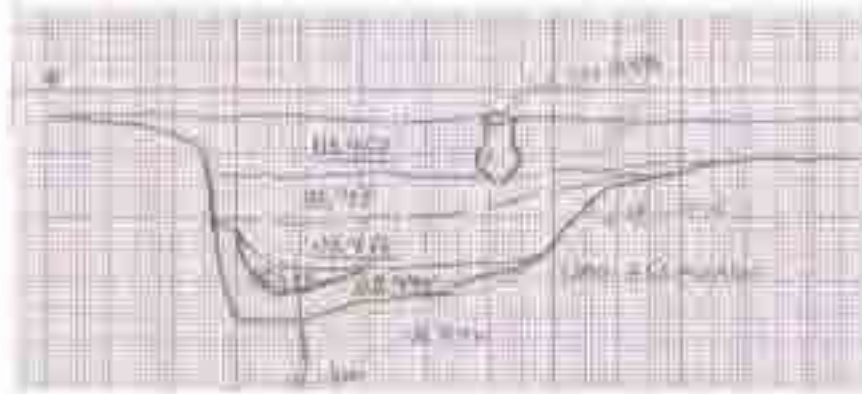


DSC03451 - Ângulo geral do plano 12B SEP.XII (OE)

 Universidade do Minho Trabalho de licenciatura	Salvamento de Bracara Augusta	102	UAUM
	BRA08 CTT		2009
	Sepulturas XI e XII - Área 1		



Plano e corte SÉP.XIII




Plano 4A SÉP.XIV

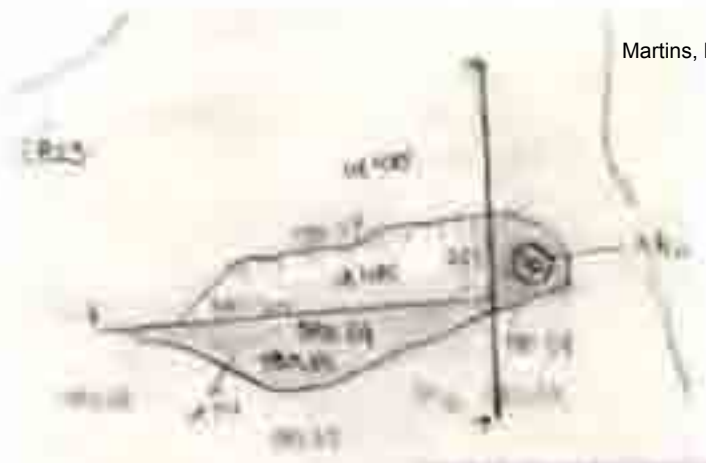


DSC03743 - Perspetiva do plano 1B, SÉP.XIII (DAE)

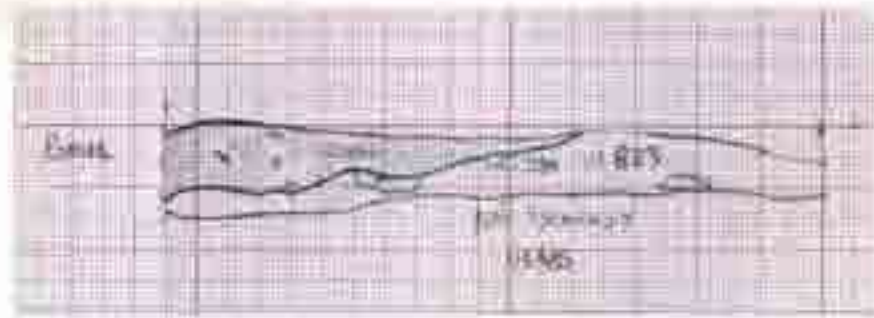


DSC03128 - Aspecto geral do plano 12B, SÉP.XIV (DAE)

 Universidade do Minho Faculdade de Letras	Salvamento de Bracara Augusta	103	UAUM
	BRA08 CTT		2009
	Sepulturas XIII e XIV - Área 1		



Plano e corte SEP.XV




OSC03543 - Plano 10A, SEP.XV (N/SE)

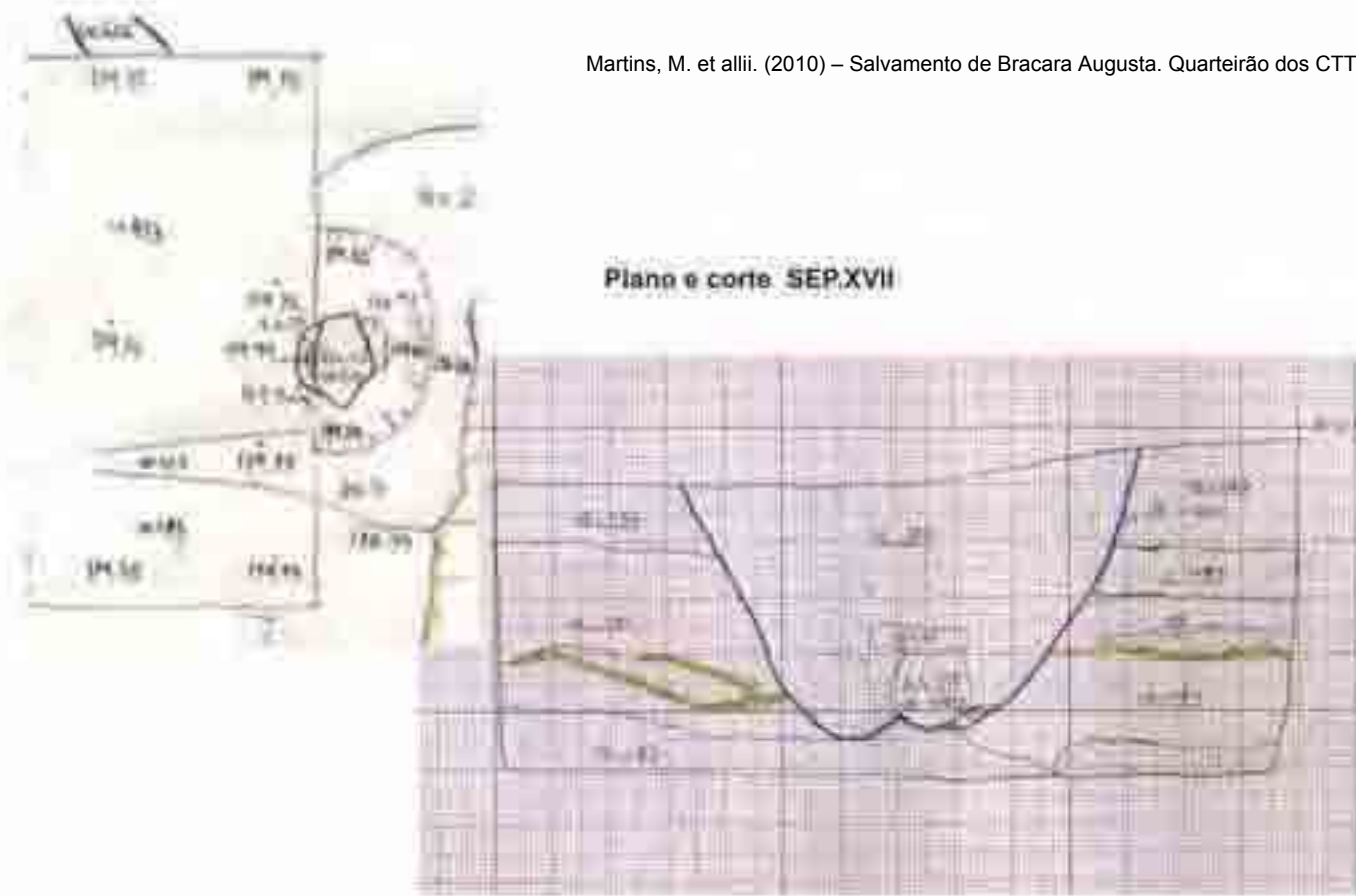


Plano e corte SEP.XVI

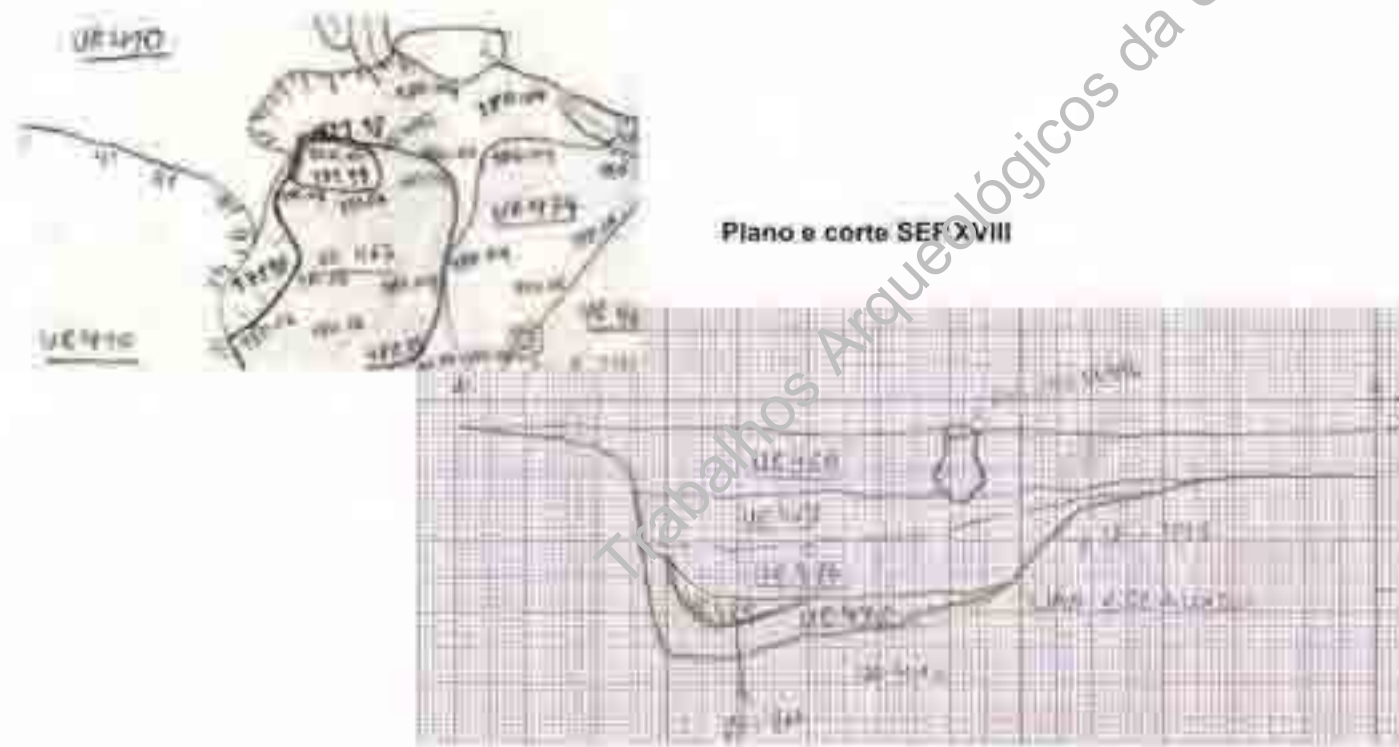


OSC03369 - Vista geral do plano 11, SEP.XVI (N/SE)


 Universidade do Minho Instituto de Arqueologia	Salvamento de Bracara Augusta	104	UAUM
	BRA08 CTT		2009
	Sepulturas XV e XVI - Área 1		

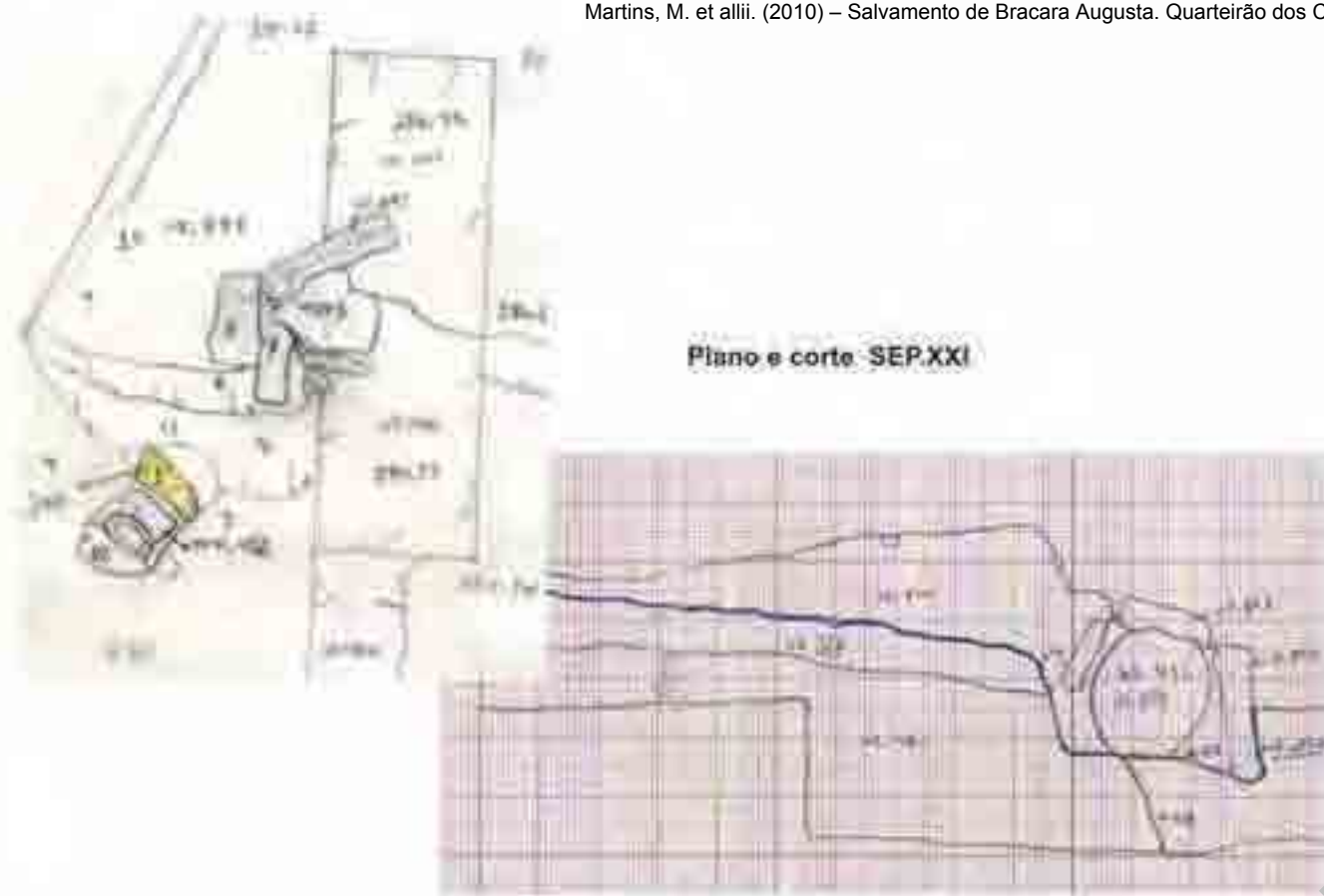


DSC03590 - Vista geral do plano 17H, SEP.XVII (S/O)



DSC03793 - Perspectiva geral do corte 11, SEP.XVIII (O/E)


 Universidade do Minho Faculdade de Letras	Salvamento de Bracara Augusta	105	UAUM 2009
	BRA08 CTT		
	Sepulturas XVII e XVIII - Area 1		



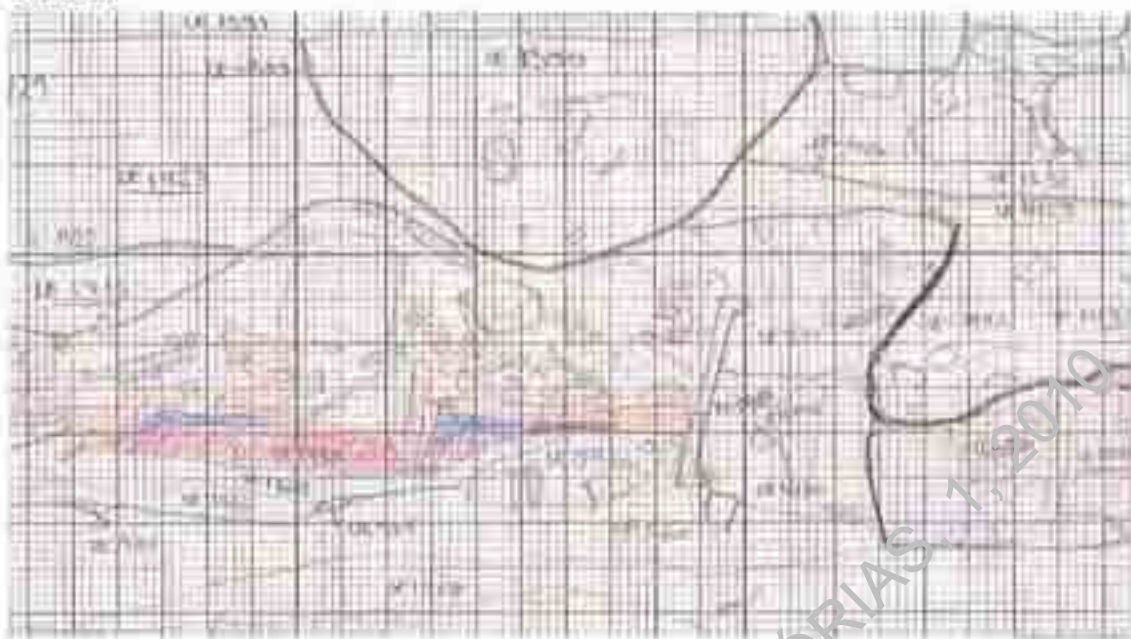
DSC04399 - Aspecto geral do corte 01, SEP.XXI (NOSE)



DSC04031 - Plano 23B, SEP.XXII (N/SE)

 Universidade do Minho Instituto de Arqueologia	Salvamento de Bracara Augusta	107	UAUM
	BRA08 CTT		
	Sepulturas XXI e XXII – Área 1		2009

Corte 62



DSC06539 - Pormenor da SEP XXXII em corte - Corte 62 (E/D)



Universidade do Minho  
Faculdade de Arqueologia

Salvamento de Bracara Augusta

BRA08 CTT

Sepultura XXXII - Área 1


UAUM

108

2009




Plano 3 SEP.CXCII




D8C03089 - Aspecto geral (n.º plano) - SEP.CXCII (N/S)

Plano 6 SEP.CXCIV

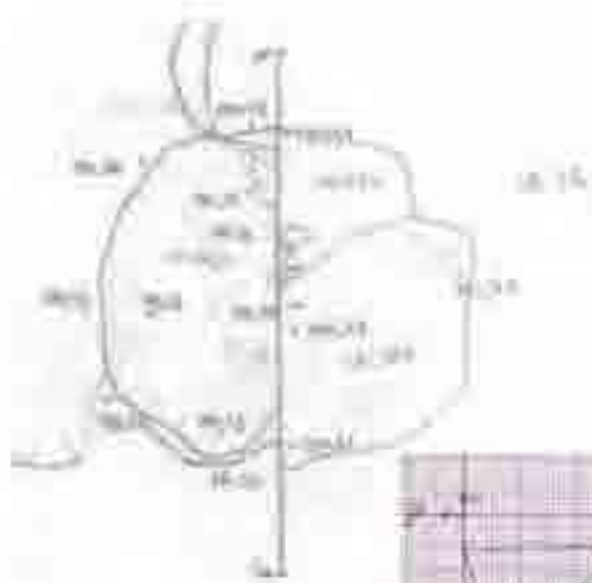


D8C03242 - Perspetiva do plano 6 - SEP.CXCIV (E/Q)


 Universidade do Minho Faculdade de Letras	Salvamento de Bracara Augusta	109	UAUM 2009
	BRA08 CTT		
	Sepulturas CXCII e CXCIV - Área 1		




D5C05710 - Fomenta do plano 84A SEP.CXCV (N5).



Plano e corte SEP.CC



D5C03242 - Perspetiva geral do plano 5C SEP.CC (SN).

 Universidade do Minho Faculdade de Arqueologia	Salvamento de Bracara Augusta	110	UAUM
	BRA08 CTT		2009
	Sepulturas CXCV e CC - Área 1		


Corte 15



DSC05884 - Corte 15 (E/O)



DSC05818 - Corte 15 (NO/SE)

 Universidade do Minho Instituto de Arqueologia	Salvamento de Bracara Augusta	111	UAUM
	BRA08 CTT		
	Corte 15 - Área 1	2009	


Corte 20

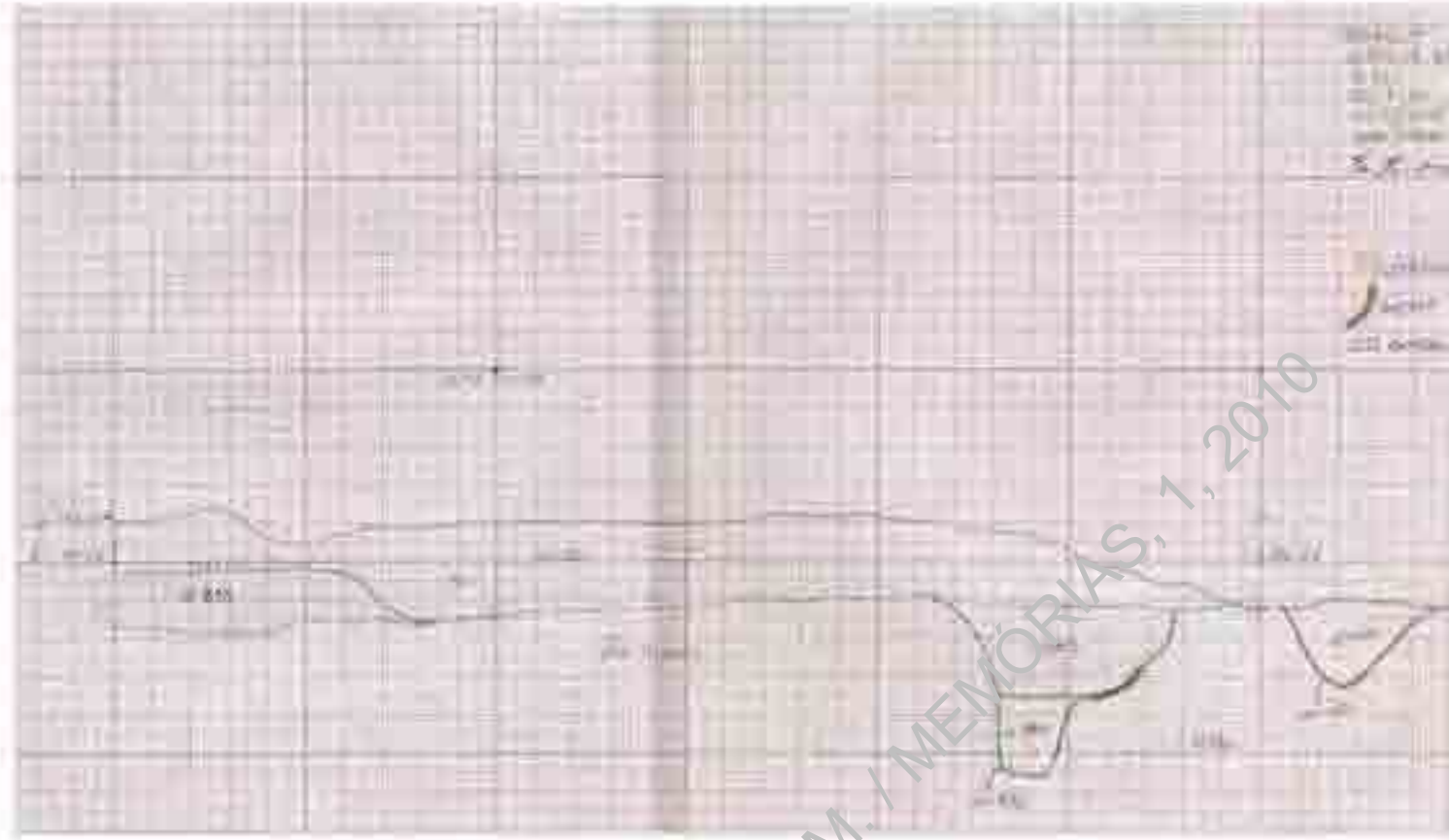


A55/0004 Corte 20 (NO/SE)




DSC04597 - Corte 20 (NO/SE)


 Universidade do Minho Faculdade de Engenharia	Salvamento de Bracara Augusta	112	UAUM 2009
	BRA08 CTT		
	Corte 20 - Área 1		



DSC03635 - Corte 22 (N5)

 Universidade do Minho Instituto de Arqueologia	Salvamento de Bracara Augusta	113	UAUM
	BRA08 CTT		
	Corte 22 - Área 1	2009	


Corte 23

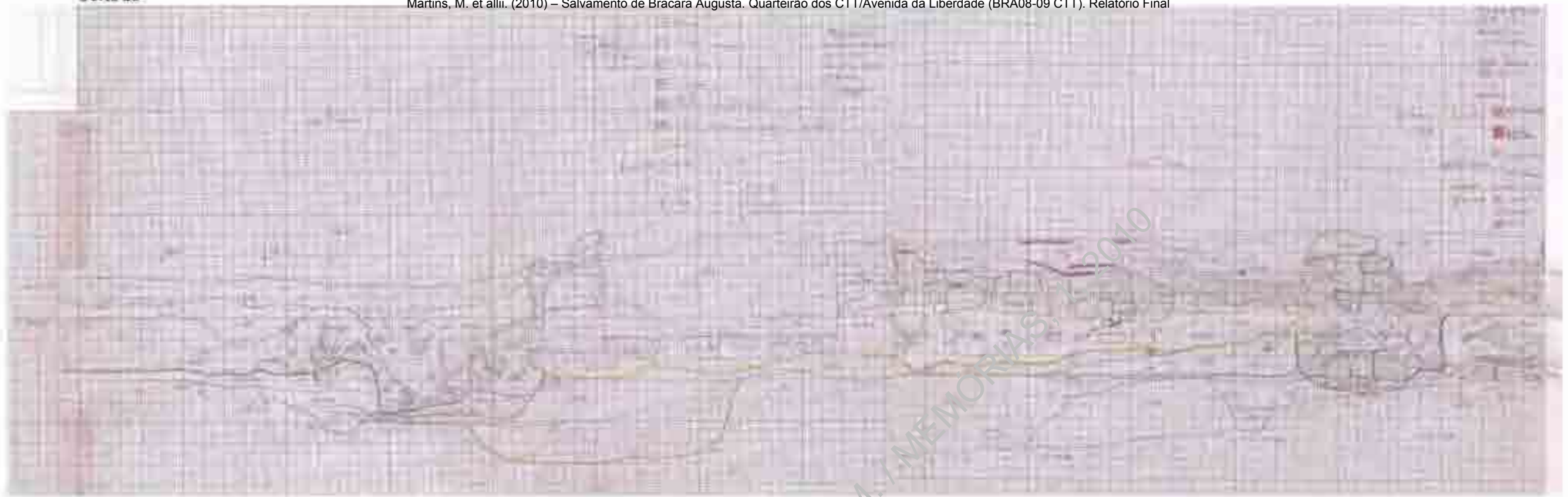


DSC04535 - Corte 23 (DE)



DSC04536 - Corte 23 (DE)

 Universidade do Minho Faculdade de Engenharia	Salvamento de Bracara Augusta	114	UAUM
	BRA08 CTT		
	Corte 23 - Área 1	2009	




A64/0004 - Corte 29 (N/S)

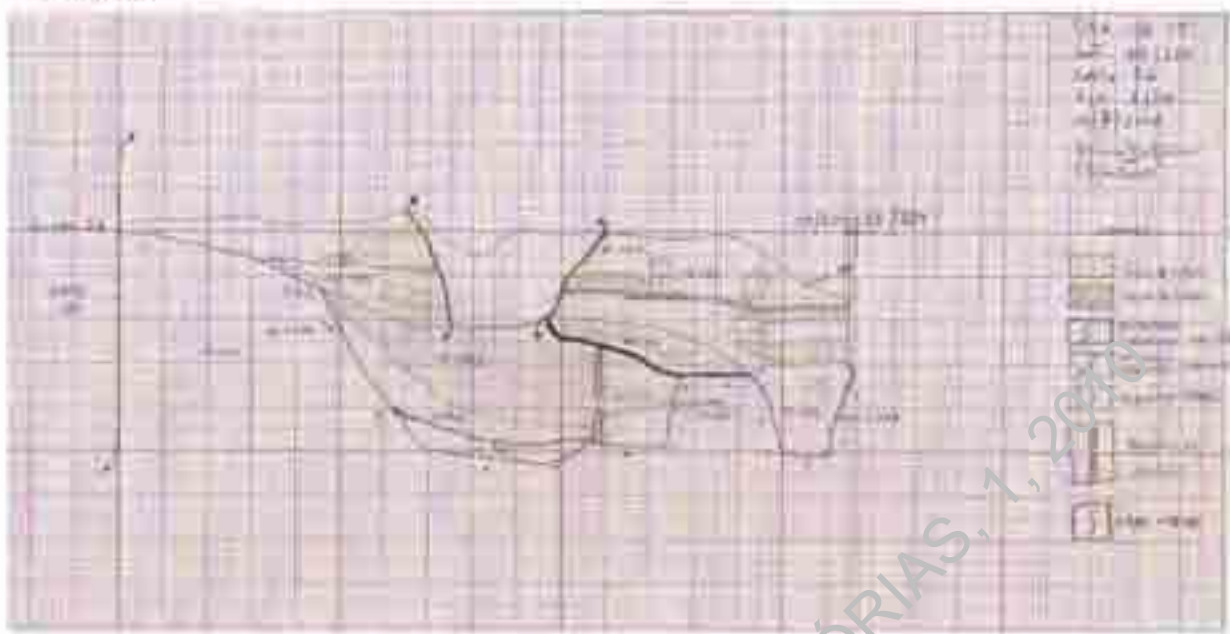


DSC05599 - Corte 29 (N/S)

Trabalhos Arqueológicos da U.A.U.M. / MEMÓRIAS, 1, 2010

	Salvamento de Bracara Augusta	115	UAUM
	BRA08 CTT		2009
	Corte 29 - Área 1		

Corte 36



DSC04541 - Corte 32 (DIE)

Trabalhos Arqueológicos da U.A.U.M. / MEMÓRIAS, 1, 2010



Salvamento de Bracara Augusta

BRA08 CTT


Corte 36 - Área 1

116

UAUM


2009

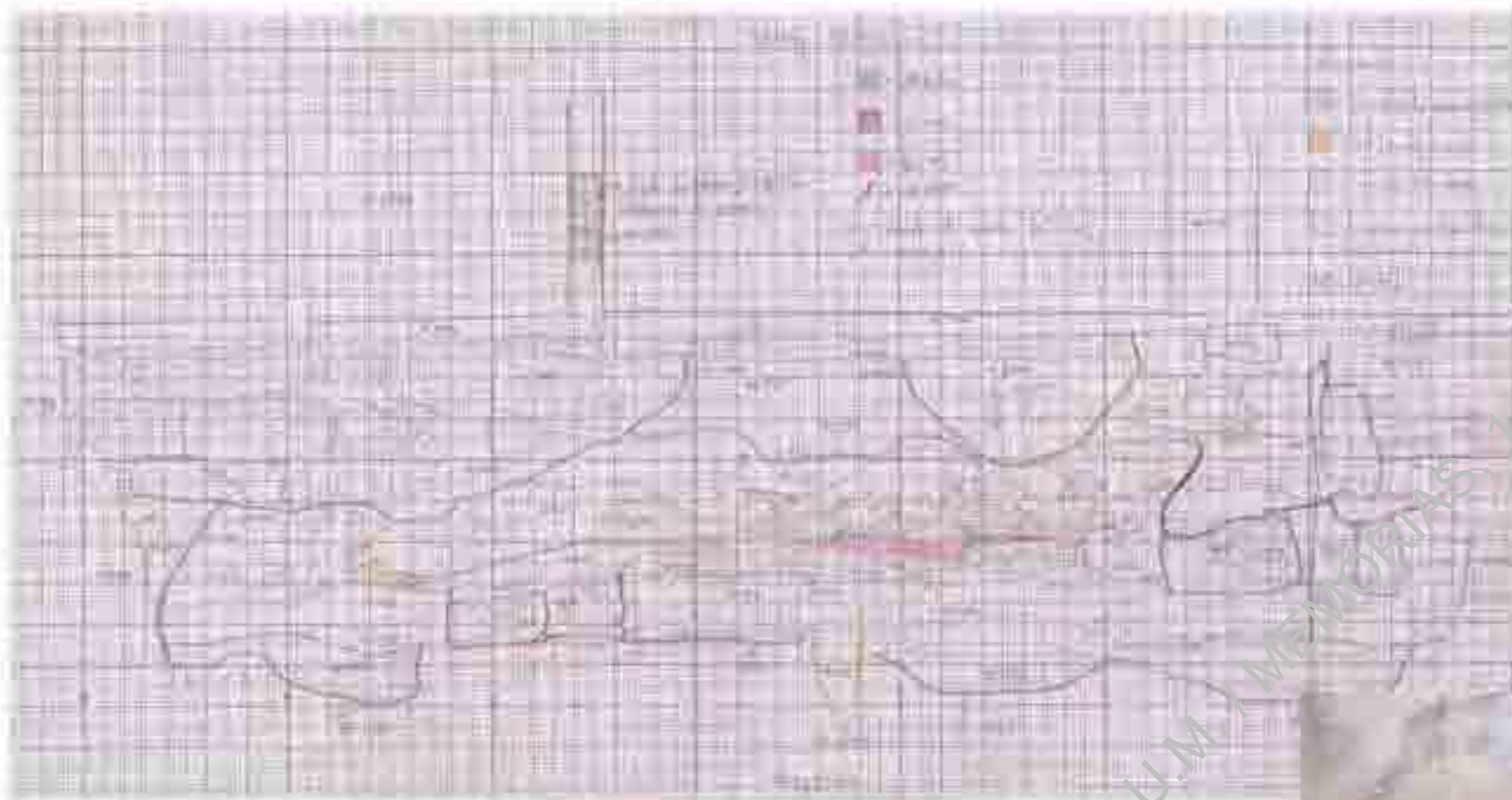




DSC05147 - Panorâmica do Corte 45 (SE/NQ)

Trabalhos Arqueológicos da U.A.U.M. / MEMÓRIAS, 1, 2010

 Universidade do Minho Faculdade de Arquitectura	Salvamento de Bracara Augusta	117	UAUM
	BRA08 CTT		2009
	Corte 45 - Área 1		



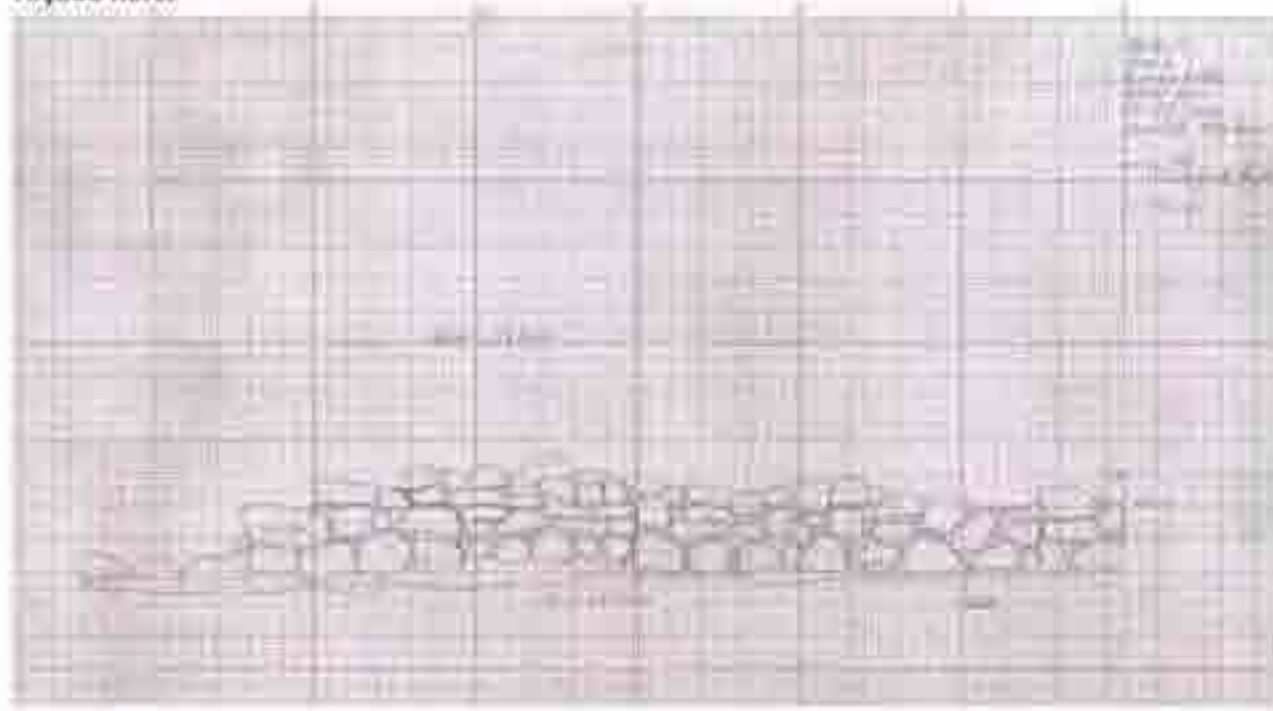
Trabalhos Arqueológicos da U.A.U.M. / MEMÓRIAS, 1, 2010



Salvamento de Bracara Augusta	118	UAUM
BRA08 CTT		
Corte 62 - Área 1		


2009
------

Alçado norte





A810026 - Alçado norte UEs0866 e 1000 (N/E)

Alçado sul




D5C05318 - Alçado sul UEs0866 e 1000 (S/W)


 Universidade do Minho Instituto de Arqueologia	Salvamento de Bracara Augusta	119	UAUM
	BRA08 CTT		
	Alçados UEs0866 e 1000 - Área 1	2009	

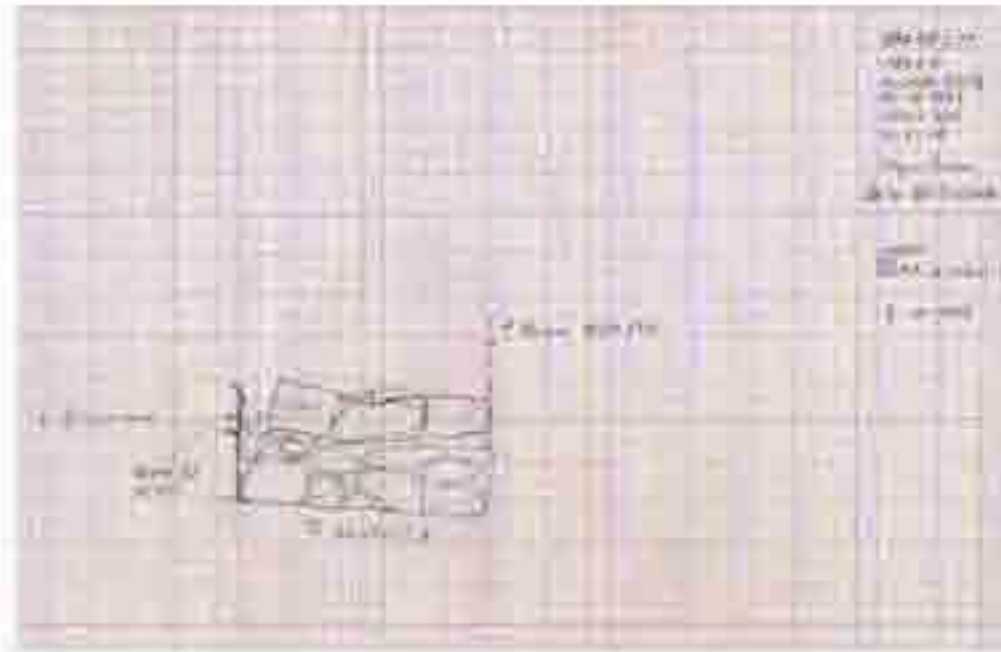


DSC05066 - Alcaidões área UE0932 (E/O)




DSC05069 - Alcaidões área UE0932 (O/E)

 Universidade do Minho Faculdade de Arqueologia	Salvamento de Bracara Augusta	122	UAUM 2009
	BRA08 CTT		
	Alcaidões UE0932 - Área 1		

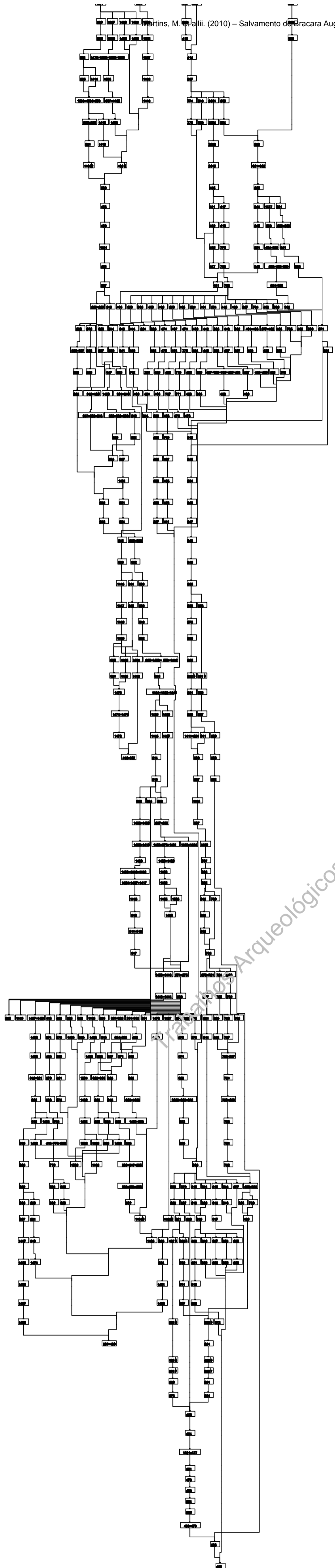



DSC00265 - Alçado oeste UE1443 (NOISE)




DSC06008 - Alçado este UE1443 (E/O)

 Universidade do Minho Faculdade de Letras	Salvamento de Bracara Augusta	123	UAUM
	BRA08 CTT		
	Alçado este e oeste da UE1443 - Área 1		2009




 Universidade do Minho Unidade de Arqueologia	Salvamento de Bracara Augusta	124	UAU 2009
	BRA 08 CTT		
	Diagrama de Harris - Área 1		
Direitos reservados: Decreto-Lei nº 270/99, de 15 de Julho; Decreto-Lei nº 332/97, de Novembro; Lei 50/2004, de 24 de Agosto			



DSC08030 - Perspectiva do plano 1 (O/E)



DSC08000 - Aspecto do plano 1 (E/O)

 Universidade do Minho Instituto de Arqueologia	Salvamento de Bracara Augusta	125	UAUM
	BRA09 CTT		
	Via XVII - S.9	2009	



DSC05491 – Pormenor da conduta da via XVII (NIS)



Universidade do Minho  
Instituto de Arqueologia

Salvamento de Bracara Augusta

BRA09 CTT

Pormenor do plano 14 - S.14


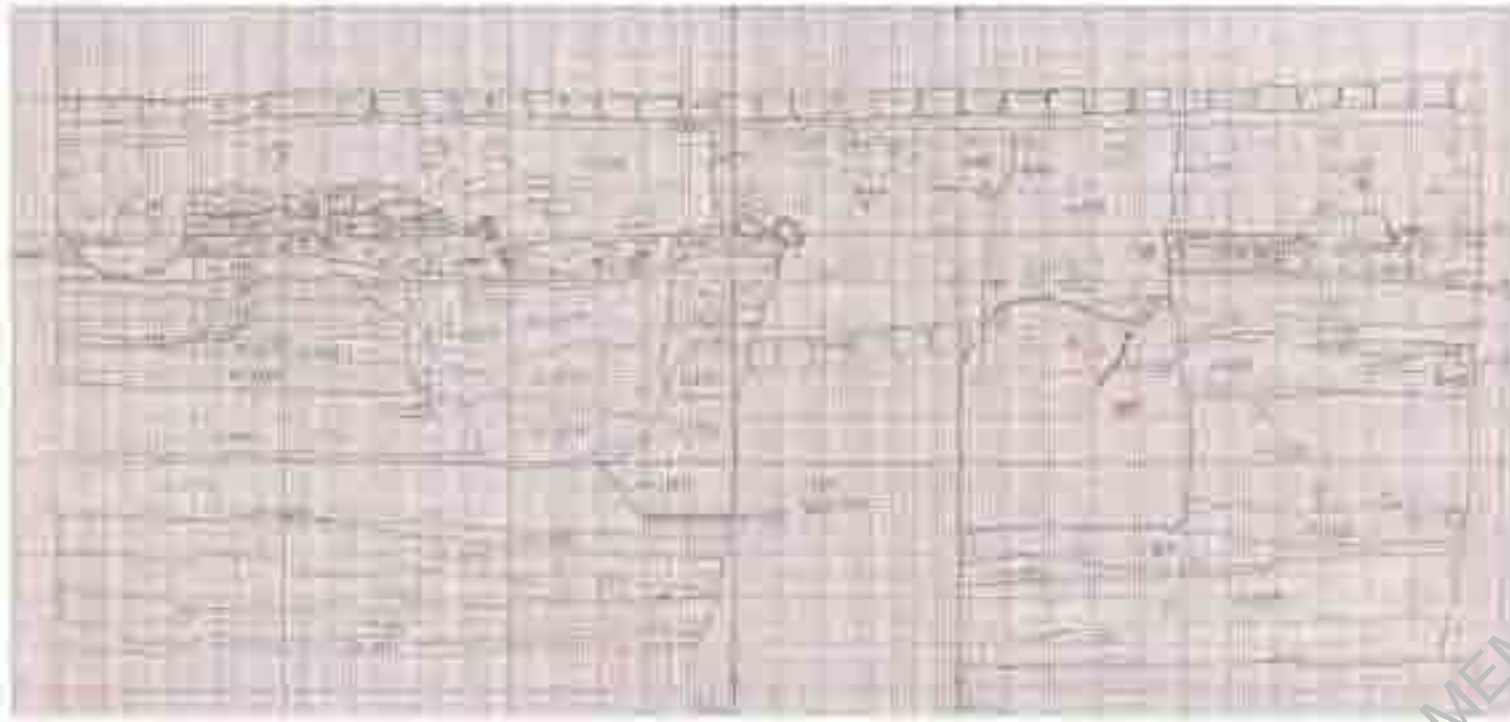
126

UAUM

2009




Perfil norte




DSC08791 - Vista parcial do perfil norte (S.9)



DSC08181 - Vista parcial do perfil norte (S.9)


 Universidade do Minho Instituto de Arqueologia	Salvamento de Bracara Augusta	127	UAUM
	BRA09 CTT		
	Perfil norte - S.9	2009	

Perfil oeste




DSC08796 - Vista parcial do perfil oeste (E/O)

Perfil este



DSC08164 - Aspecto geral do perfil este (SO/NE)

 Universidade do Minho Instituto de Arqueologia	Salvamento de Bracara Augusta	128	UAUM
	BRA09 CTT		2009
	Perfis oeste e este - S.9		

Corte 3



DSC08151 - Asfalto (peral do Corte 3-ISENO)



Universidade do Minho  
Unidade de Arqueologia

Salvamento de Bracara Augusta


BRA09 CTT

Corte 3 - S.9

129

UAUM

2009



DSC08501 - Portador da SEP XXXIII - Plano 14 (f°S)



Universidade do Minho  
Instituto de Arqueologia

Salvamento de Bracara Augusta

BRA09.CTT

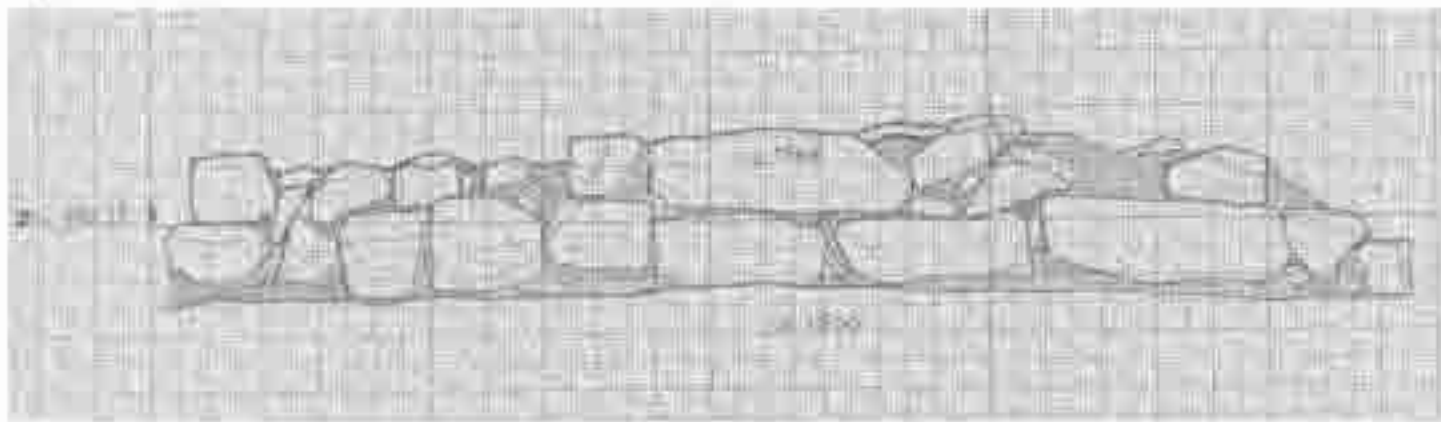
Sepultura XXXIII - S.9

130

UAUM


2009

Alçado oeste




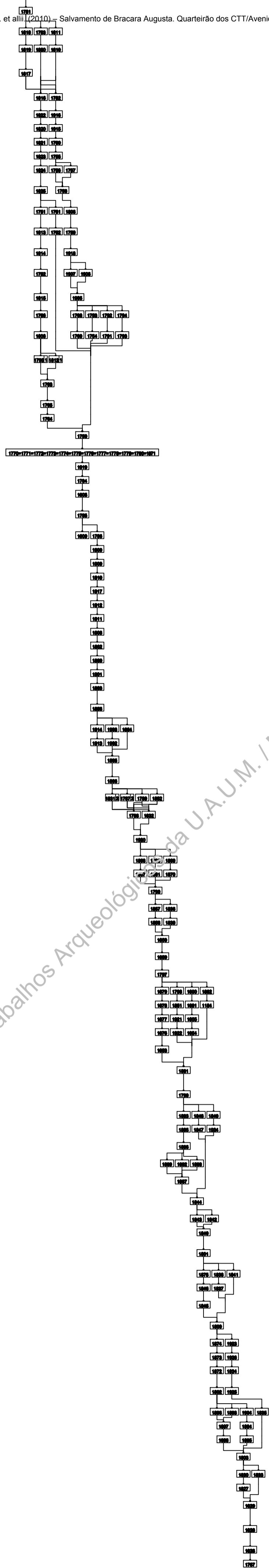
DSC08506 - Alçado oeste UEs1888 (ECL)


Alçado este




DSC08511 - Alçado este UEs1889 (ECL)

 Universidade do Minho Faculdade de Arquitectura	Salvamento de Bracara Augusta	131	UAUM
	BRA09 CTT		2009
	Alçados das estruturas UEs1888 e 1889 - S.9		



 Universidade do Minho Unidade de Arqueologia	Salvamento de Bracara Augusta	132	UAU
	BRA 08 CTT		
	Diagrama de Harris - S.9		
Direitos reservados: Decreto-Lei nº 270/99, de 15 de Julho; Decreto-Lei nº 332/97, de Novembro; Lei 50/2004, de 24 de Agosto			

Perfil Norte



DSC07605 - Perfil Norte (S/N)



Universidade do Minho  
Faculdade de Arqueologia

Salvamento de Bracara Augusta

BRA09CTT


Perfil norte - S. 10.

133

UAUM

2009

Corte 4

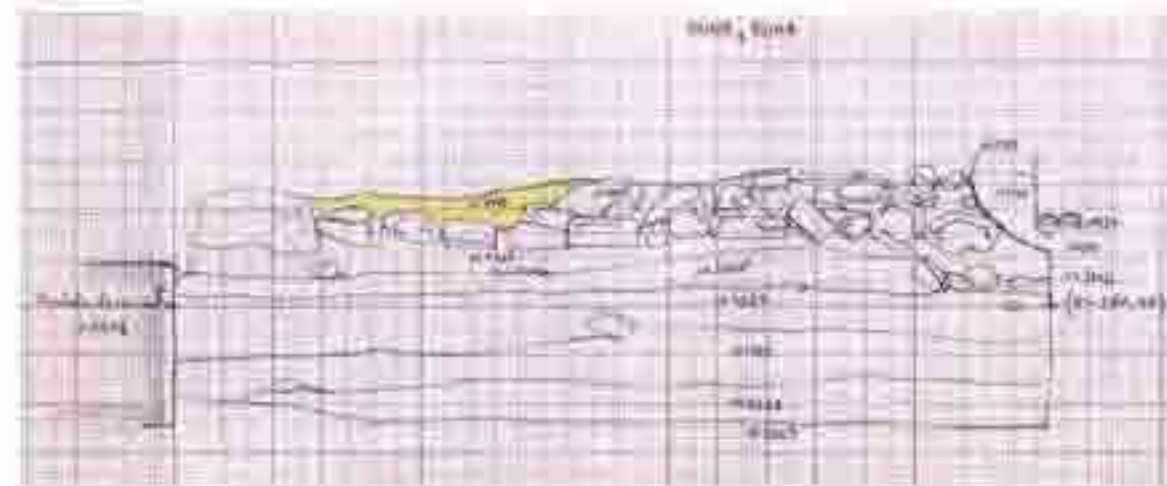



DSC05740A: Corte 4 (E/O)



DSC05746A: Corte 5 (SO/NE)

Corte 5

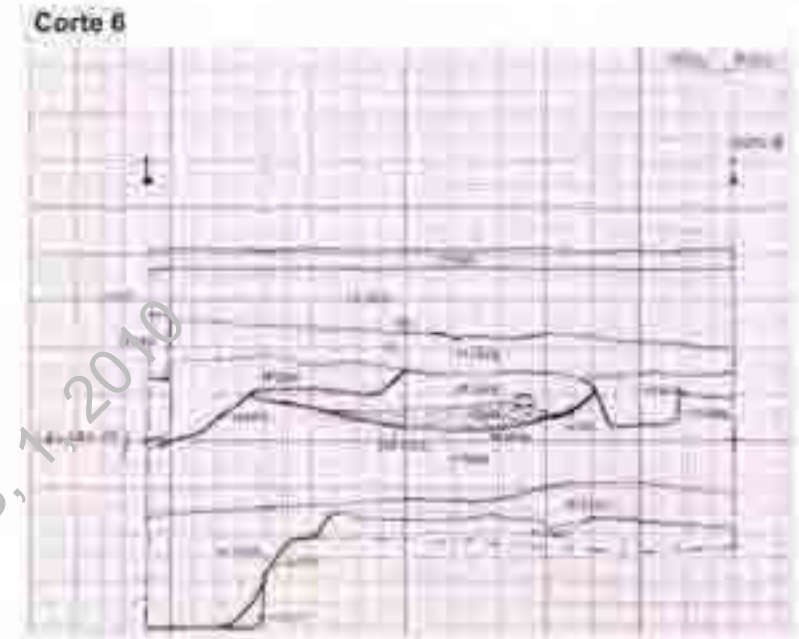


 Universidade do Minho Instituto de Arqueologia	Salvamento de Bracara Augusta	134	UAUM 2009
	BRA09CTT		
	Corte 4 e 5 - S.10		






DSC05750A - Corte 6 (N/SE)



Corte 10



DSC06300A - Corte 10 (O/E)

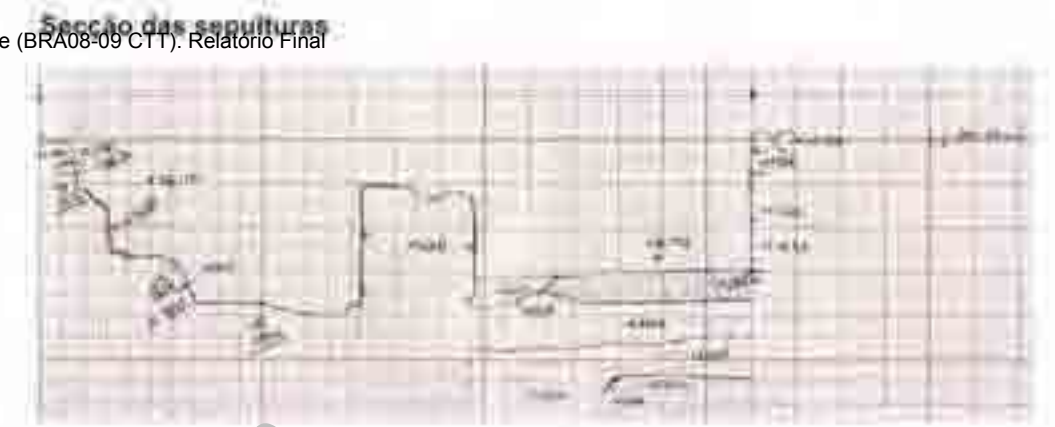
 Universidade do Minho Faculdade de Arqueologia	Salvamento de Bracara Augusta	135	UAUM 2009
	BRA09CTT		
	Corte 6 e 10 - S.10		



A1310024 - Aspecto geral do plano 1 na SEP.CXIV (574)



A1310005 - Perspetiva do plano 2 de SEP.CXIII (M01SE)




Plano 1 SEP. CXIV



Plano 1 SEP. CXIII



 Universidade do Minho Unidade de Arqueologia	Salvamento de Bracara Augusta	136	UAUM 2009
	BRA09CTT		
	Sepulturas CXIII e CXIV - S 10		

**Alçado Este**

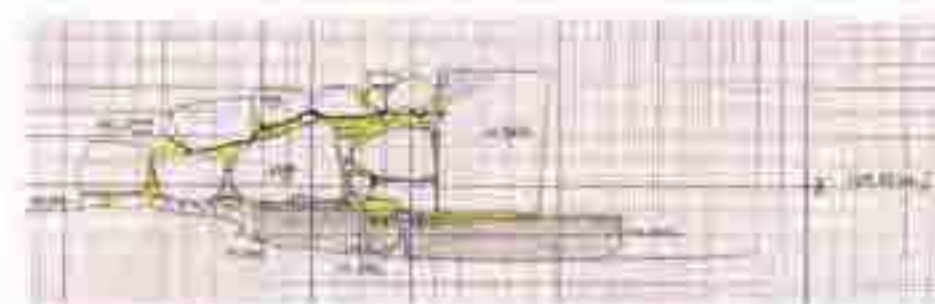



DSC02256A - Alçado oeste das estruturas (UEs1945 e 1984 (E/O))


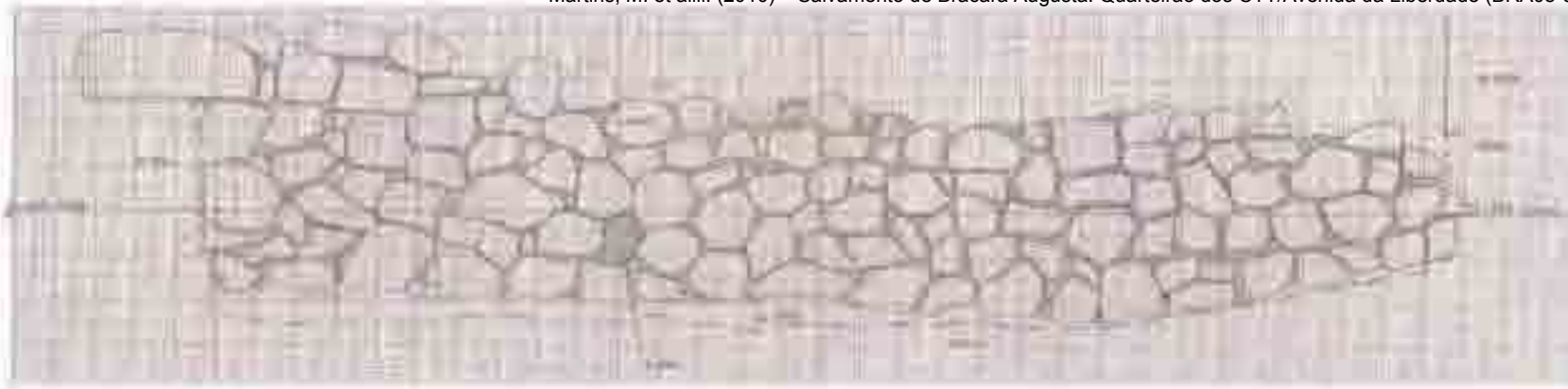


DSC02253A - Alçado este das estruturas (UEs1945 e 1984 (N/SE))

**Alçado Oeste**



 Universidade do Minho Instituto de Arqueologia	Salvamento de Bracara Augusta	137	UAUM
	BRA09CTT		
	Alçados das estruturas UEs1945 e 1984 - S.10	2009	




DSC05644A - Alçado este UE3601 (SE/NO)

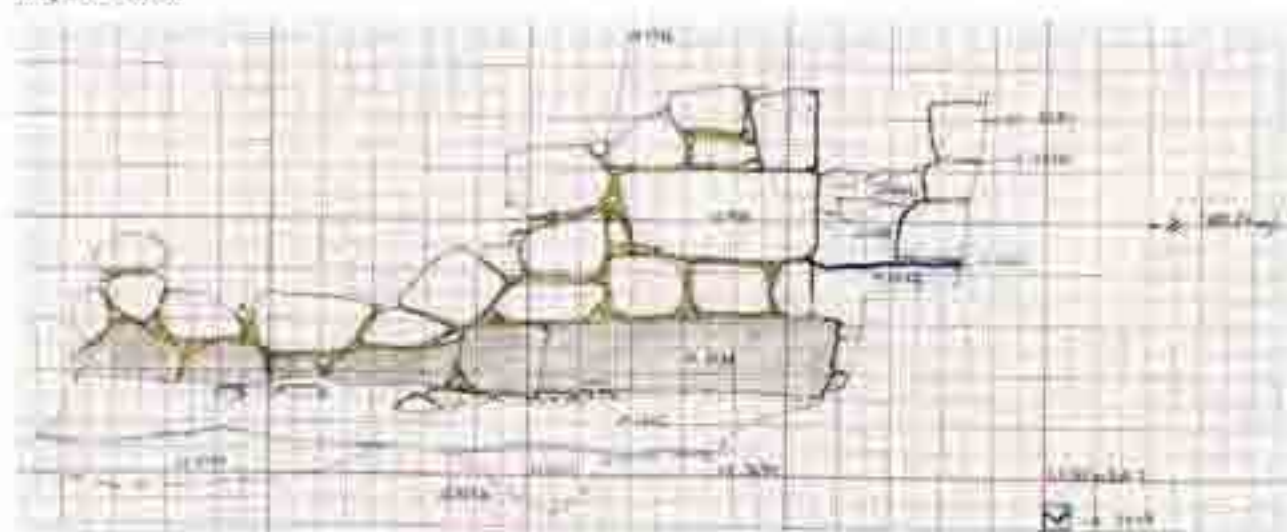


DSC05653A - Alçado oeste UE3601 (NO/SE)

Trabalhos Arqueológicos da U.A.U.M. / MEMÓRIAS, 1, 2010


 Universidade do Minho Faculdade de Arqueologia	Salvamento de Bracara Augusta	138	UAUM 2009
	BRA09CTT		
	Alçados dos muros UEs1933 e 3601 - S.10		

Alçado Norte




DSC05631A Alçado norte UE 3601 (NE/SO)

Alçado Sul

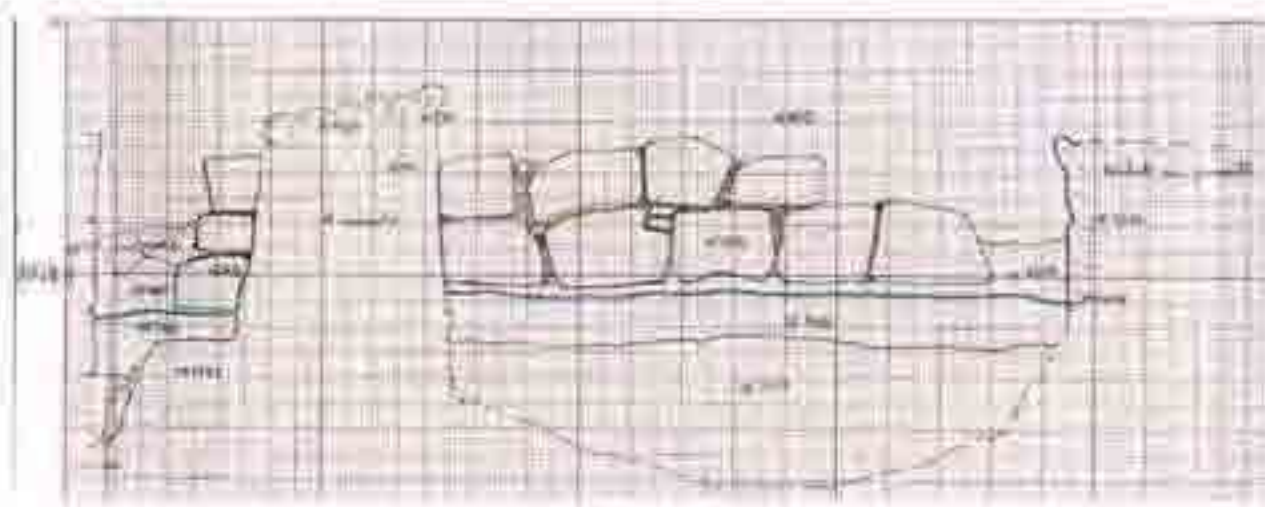


DSC05624A Alçado sul UE1933 (S/N)

Trabalhos Arqueológicos da U.A.U.M. / MEMÓRIAS, 1 2010

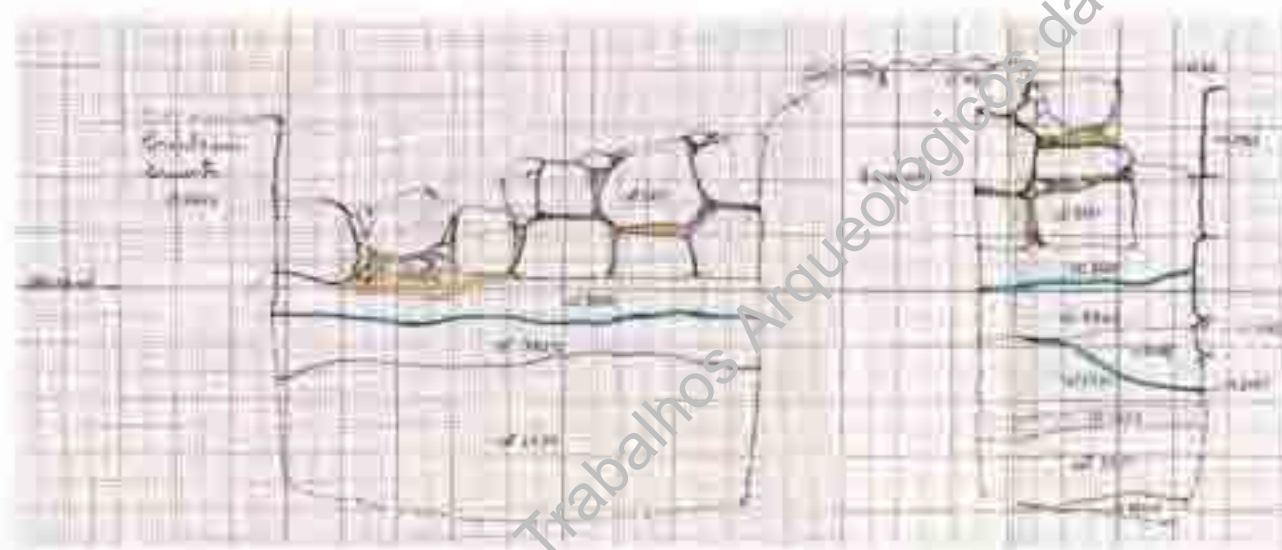
 Universidade do Minho Instituto de Arqueologia	Salvamento de Bracara Augusta	139	UAUM
	BRA09CTT		
	Alçados dos muros UEs1933 e 3601 - S,10		2009

Alçado Norte




DSC05780A - Alçado norte UE3631 (S.N)


Alçado Sul



DSC65773A - Alçado sul UE3631 (N.S)


 Universidade do Minho Faculdade de Arquitectura	Salvamento de Bracara Augusta	140	UAUM
	BRA09 CTT		2009
	Alçados do muro UE3631 - S.10		

Alçado Este UE3832




DSC06213A - Perspetiva de alçado este UE3832 (SE/NO)

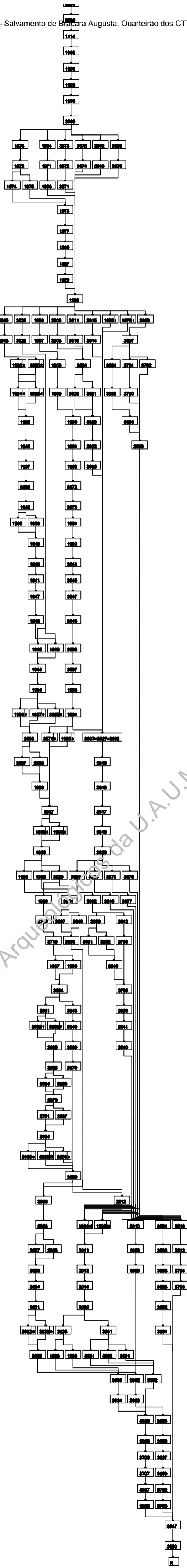
Alçado Oeste UE3833




DSC06219A - Panorâmica de alçado oeste UE3833 (SO/NE)

Trabalhos Arqueológicos da U.A.U.M. / MEMÓRIAS, 1, 2010

 Universidade do Minho Instituto de Arqueologia	Salvamento de Bracara Augusta	141	UAUM 2009
	BRA09 CTT		
	Alçados das estruturas UEs3832 a 3833 - S.10		



Trabalhos Arqueológicos da U.A.U.M. / MEMÓRIAS, 1, 2010


 Universidade do Minho Unidade de Arqueologia	Salvamento de Bracara Augusta	142	UAU
	BRA 08 CTT		
	Diagrama de Harris - S. 10		
Direitos reservados: Decreto-Lei nº 270/99, de 15 de Julho; Decreto-Lei nº 332/97, de Novembro; Lei 50/2004, de 24 de Agosto			






DSC05060A - Perfil norte (S-N)

Perfil Norte




DSC05685A - Perfil este (C/E)

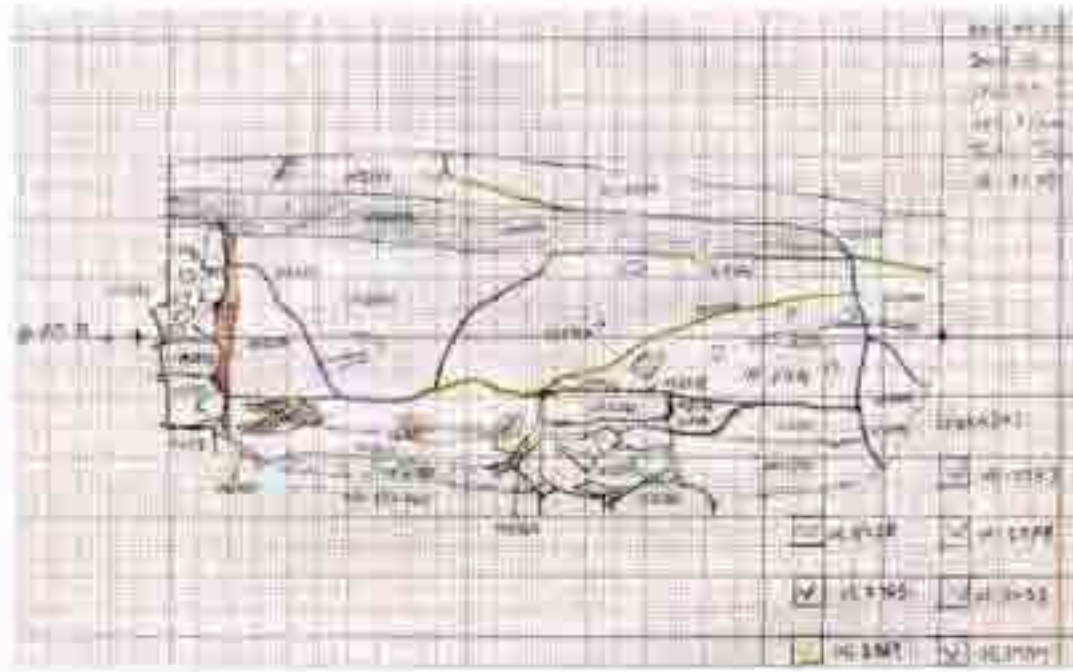
Perfil Este



Trabalhos Arqueológicos da U.A.U.M. / MEMÓRIAS, 1, 2010

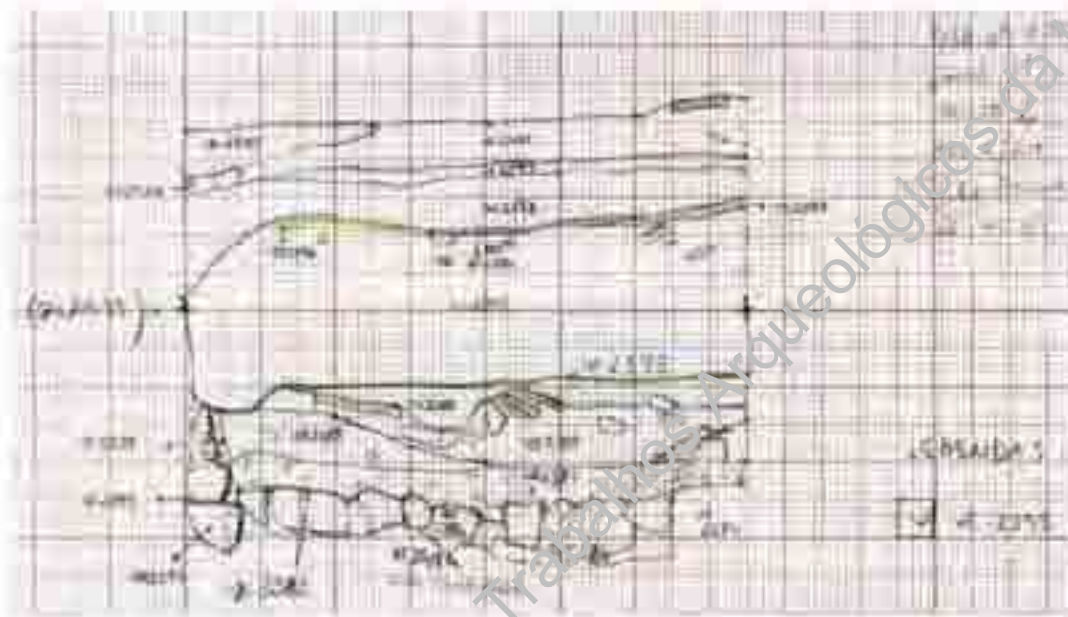
 Universidade do Minho Faculdade de Arquitectura	Salvamento de Bracara Augusta	143	UAUM
	BRA09CTT		
	Perfis norte e este - S.11	2009	

Corte 1




DSC00349A - Corte 1 (5/7)

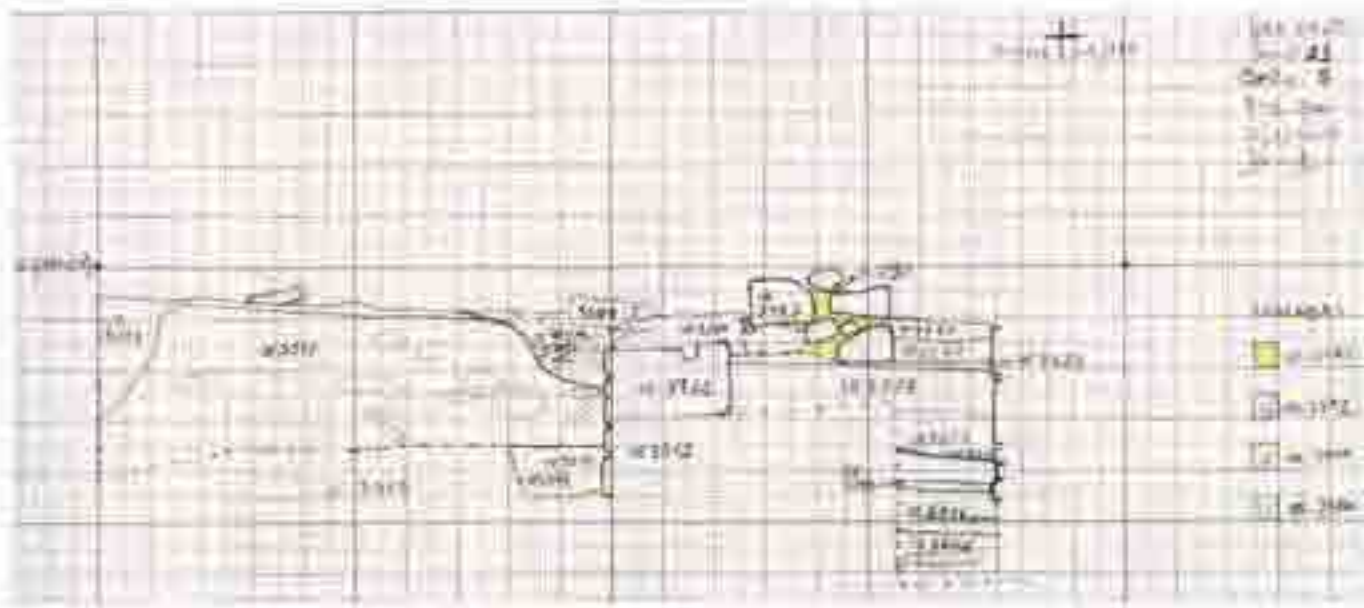
Corte 2



DSC00390A - Corte 2 (6/5)


 Universidade do Minho Faculdade de Arquitectura	Salvamento de Bracara Augusta	144	UAUM 2009
	BRA09 CTT		
	Cortes 1 e 2 - S.11		

Corte 5



DSC05799A - Corte 5 (DE)

Corte 6



DSC06030A - Corte 6 (SN)

Trabalhos Arqueológicos da U.A.U.M. / MEMÓRIAS, 1, 2010



Salvamento de Bracara Augusta

BRA09CTT


Cortes 5 e 6 - S. 11

UAUM

146

2009

Corte 7




DSC05838A - Corte 7 (E/C)



DSC05896A - Corte 8 (S/NE)

Corte 8



Trabalhos Arqueológicos da U.A.U.M. / MEMÓRIAS, 1, 2010



Salvamento de Bracara Augusta

BRA09CTT

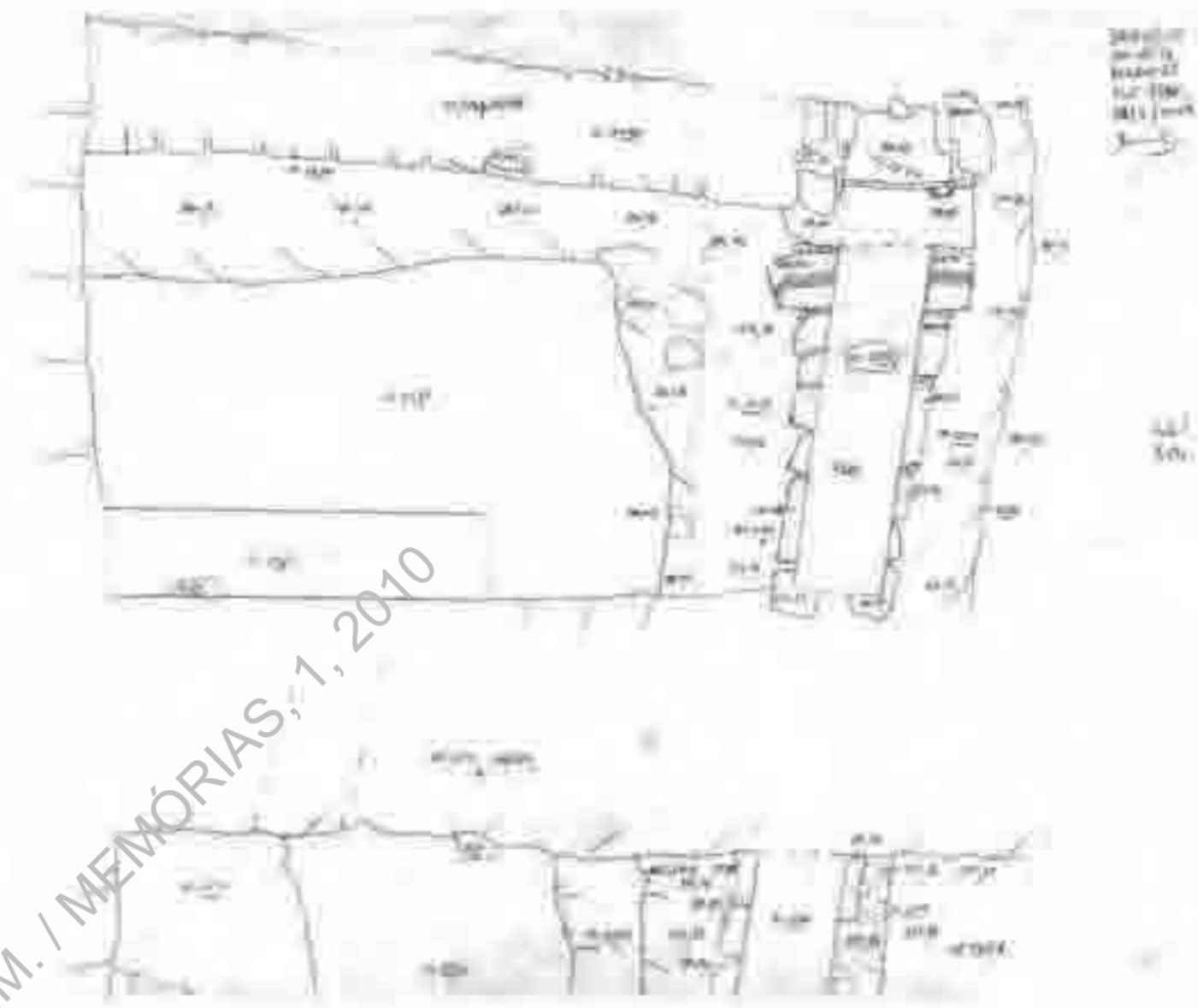
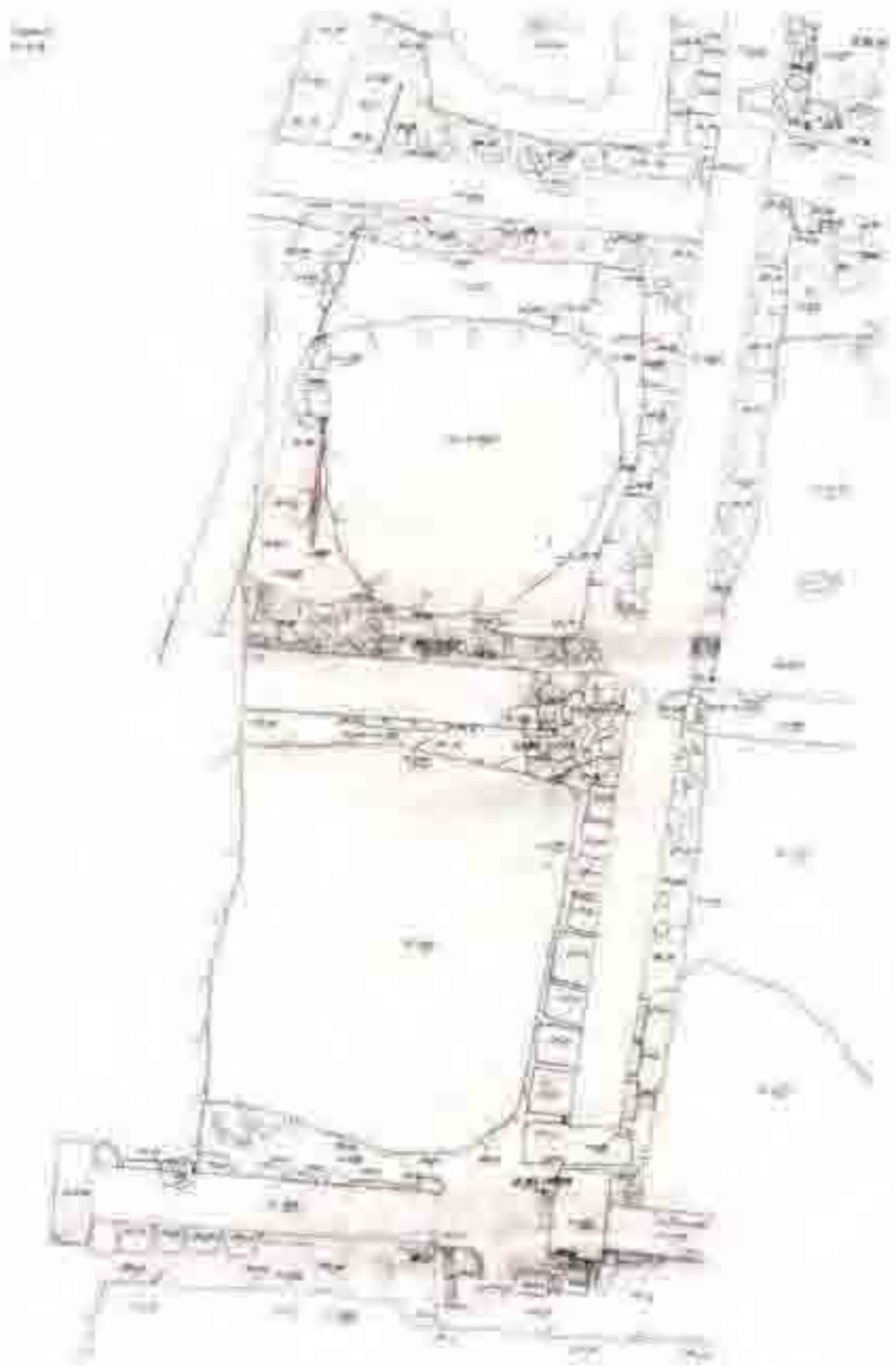
Cortes 7 e 8 - S.11

UAUM

147

2009

Plano 12



Trabalhos Arqueológicos da U.A.U.M. / MEMÓRIAS, 1, 2010



IMG\_2364 - Plano 12 (NO/SE)



IMG\_2207 - Plano 12 (MS)



IMG\_2214 - Plano 12 (SN)



DSC05167A - Vista geral do alçado norte UE2402 (N/S)



DSC05167A - Perspectiva geral do alçado sul UE2402 (S/S)




DSC05176A - Aspecto geral do alçado norte UE2485 (N/S)



IMG\_2289 - Vista geral do alçado sul UE2485 (S/N)

Trabalhos Arqueológicos da U.A.U.M. / MEMÓRIAS, 1, 2010

 Universidade do Minho Instituto de Arqueologia	Salvamento de Bracara Augusta	151	UAUM
	BRA09 CTT		2009
	Alçados dos muros UEs2402 e 2485 - S.11.		



IMG\_2344 - Alçado norte UE2482 (N/S)




IMG\_2350 - Alçado sul UE2482 (S/N)



IMG\_2294 - Alçado sul UE2427 (S/N)



IMG\_2298 - Alçado norte UE2427 (N/S)

 Universidade do Minho Unidade de Arqueologia	Salvamento de Bracara Augusta	152	UAUM
	BRA09CTT		
	Alçados dos muros UE2427 a UE2482 - S.11	2009	



IMG\_2305 - Alçado oeste UE2345 (O/E)



IMG\_2307 - Alçado oeste UE2345 (O/E)




IMG\_2313 - Alçado oeste UE2345 (O/E)



IMG\_2315 - Alçado oeste UE2345 (O/E)

Trabalhos Arqueológicos da U.A.U.M. / MEMÓRIAS, 1, 2010

 Universidade do Minho Faculdade de Letras	Salvamento de Bracara Augusta	154	UAUM
	BRA09CTT		
	Alçado oeste do muro UE2345 - S.11	2009	





IMG\_2318 - Alçado este UE2345 (SE/NO)



IMG\_2323 - Alçado este UE2345 (SE/NO)




IMG\_2325 - Alçado este UE2345 (SE/NO)



IMG\_2329 - Alçado este UE2345 (NO/SE)

Trabalhos Arqueológicos da U.A.U.M. / MEMÓRIAS, 1, 2010

 Universidade do Minho Unidade de Arqueologia	Salvamento de Bracara Augusta	155	UAUM
	BRA09CTT		
	Alçado este do muro UE2345 - S.11	2009	

Plano 78



IMG\_2956 - Perspectiva geral do edifício tumular (S.11)



IMG\_2948 - Perspectiva geral do edifício tumular (S.11)

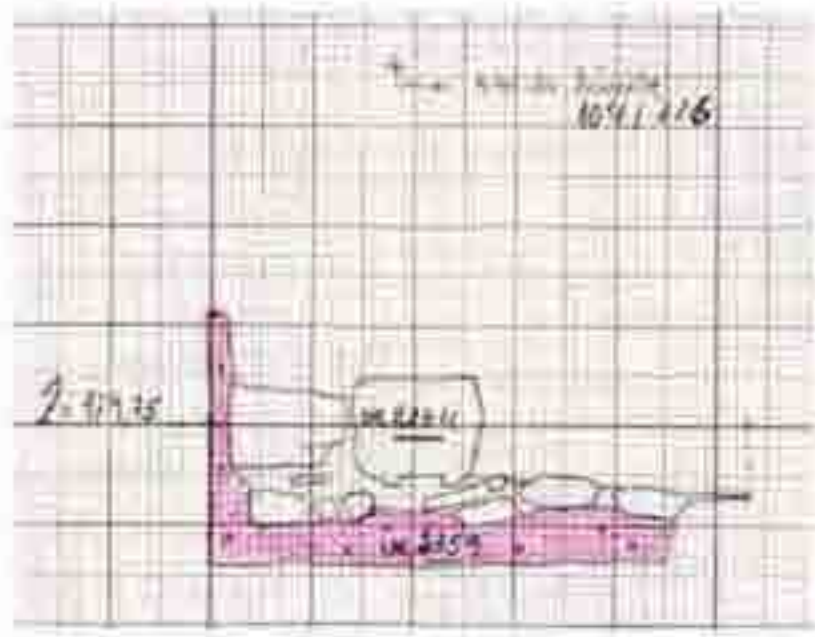
Plano 60



IMG\_2943 - Vista geral do edifício tumular (S.11)


Trabalhos Arqueológicos da U.A.U.M. / MEMÓRIAS, 1, 2010

Alçado Sul




DSC05495A - Alçado sul UE 2264 (S/N)


Alçado Norte



DSC05483A - Alçado norte UE2266 (NOISE)

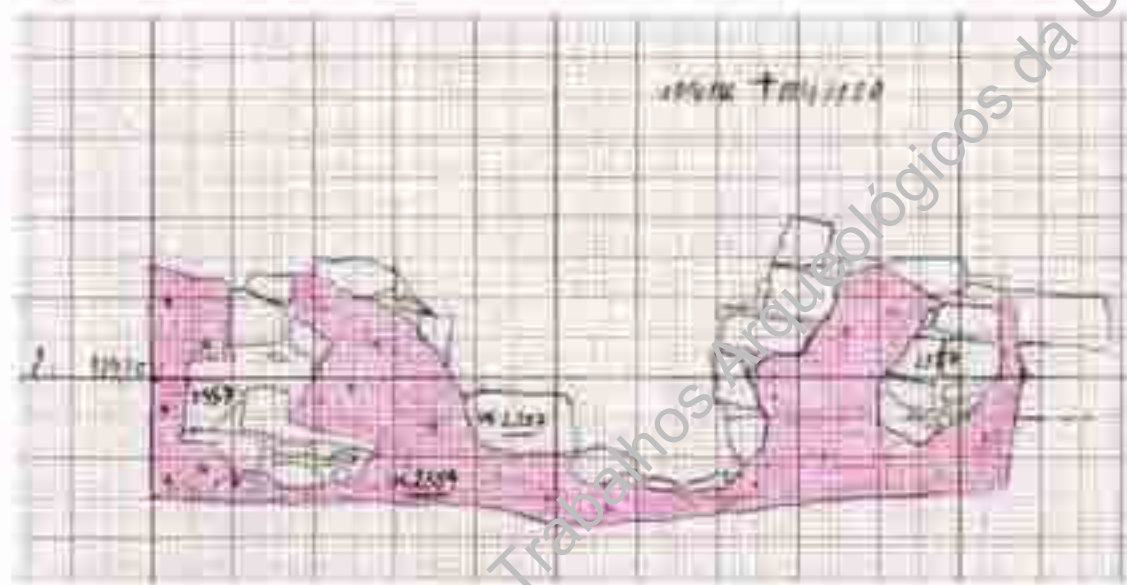
 Universidade do Minho Faculdade de Arqueologia	Salvamento de Bracara Augusta	157	UAUM
	BRA09CTT		
	Alçados dos muros UE 2264 e 2266 - S.11		
			2009

Alçado Oeste




DSC05502A - Alçado oeste UE2383 (O/E)

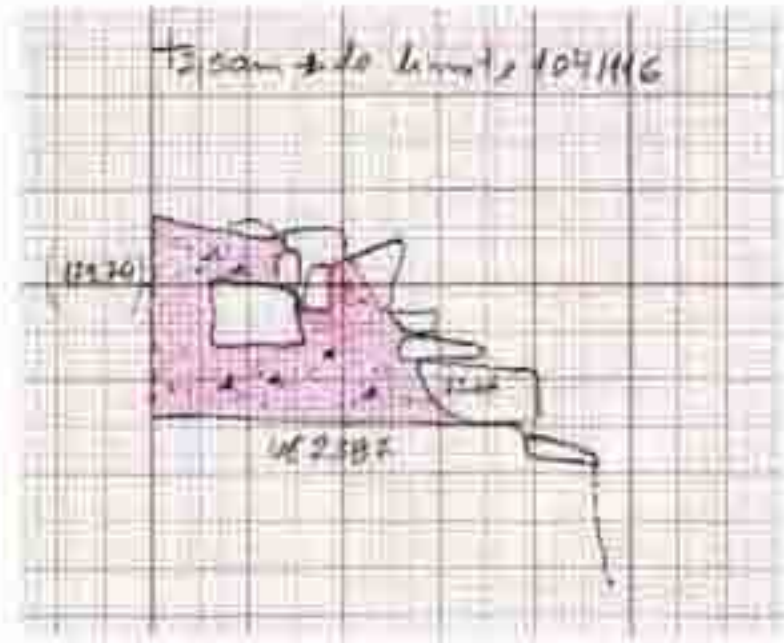
Alçado Este



DSC05488A - Alçado este UE1575 (E/O)

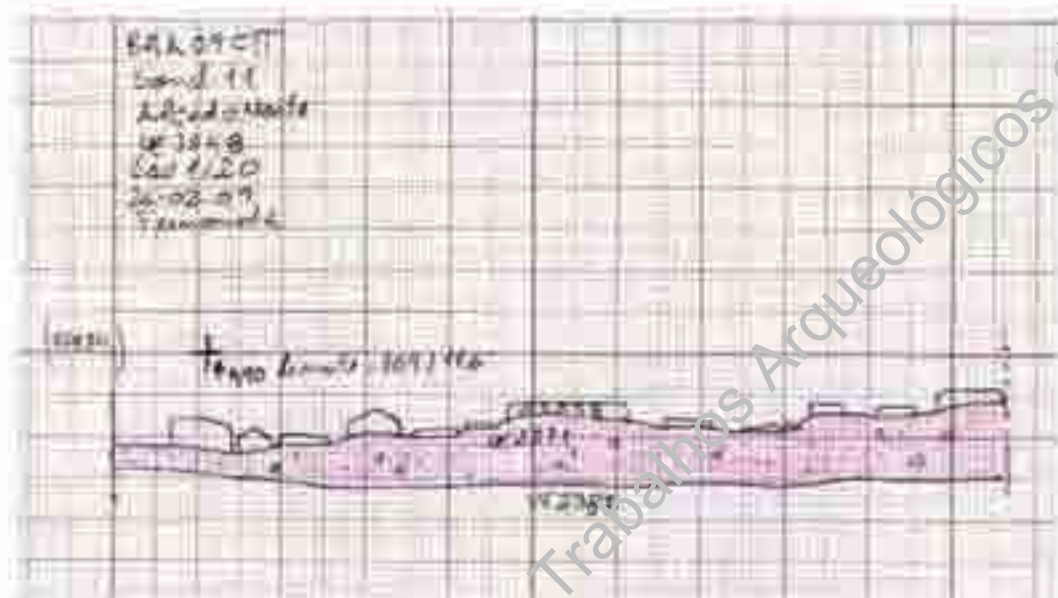
 Universidade do Minho Trabalho de Arqueologia	Salvamento de Bracara Augusta	158	UAUM 2009
	BRA09CTT		
	Alçados dos muros UE 2264 e 2266 - S.11		

Alçado Sul




DSC05478A - Alçado sul UE2266 (SE/NO)

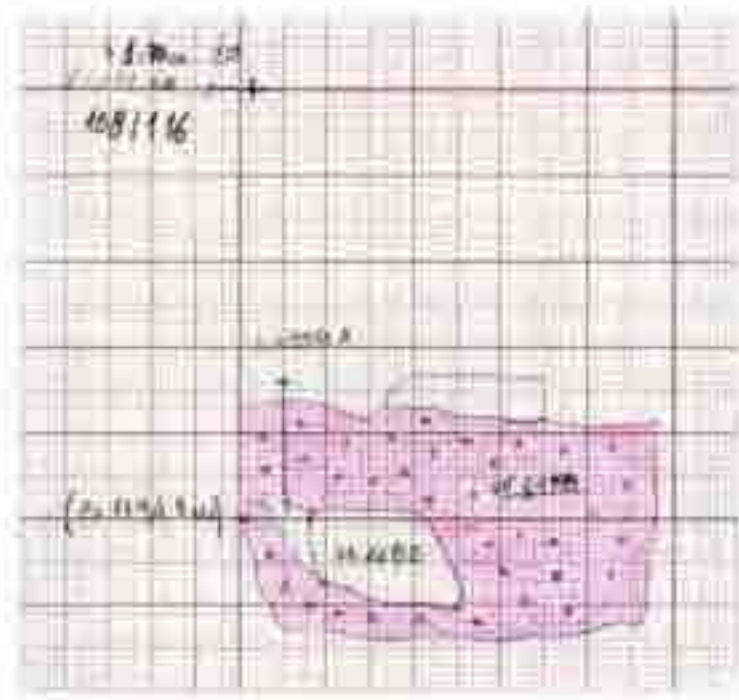
Alçado Norte



DSC05461A - Alçado norte UE3548 (NE/SO)

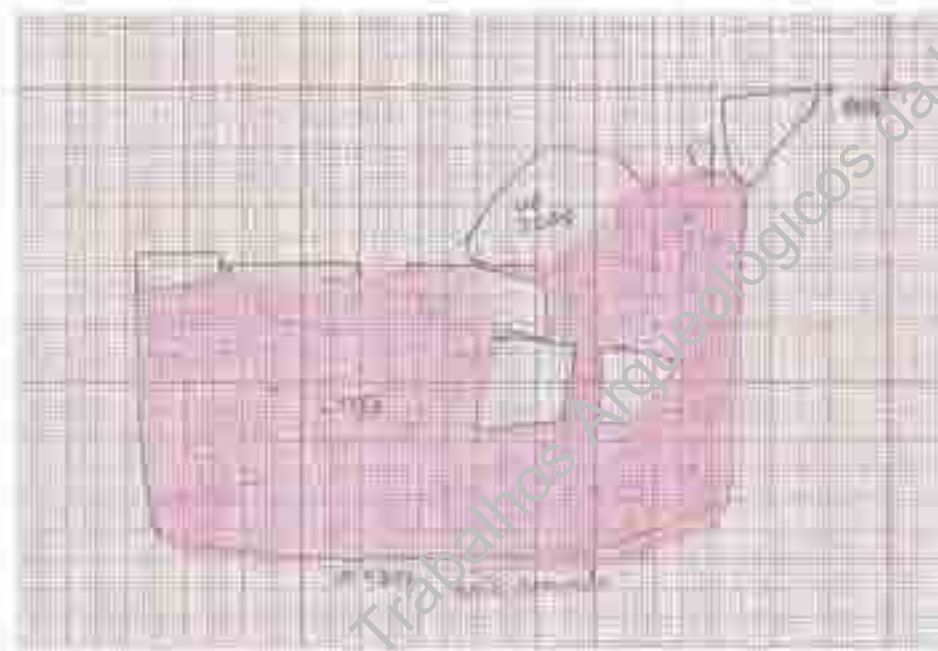
 Universidade do Minho Faculdade de Arqueologia	Salvamento de Bracara Augusta	159	UAUM 2009
	BRA09CTT		
	Alçados dos muros UEs2266 e3548 - S.11		

**Alçado Norte**




DSC05955A - Alçado norte UE2282 (N3)

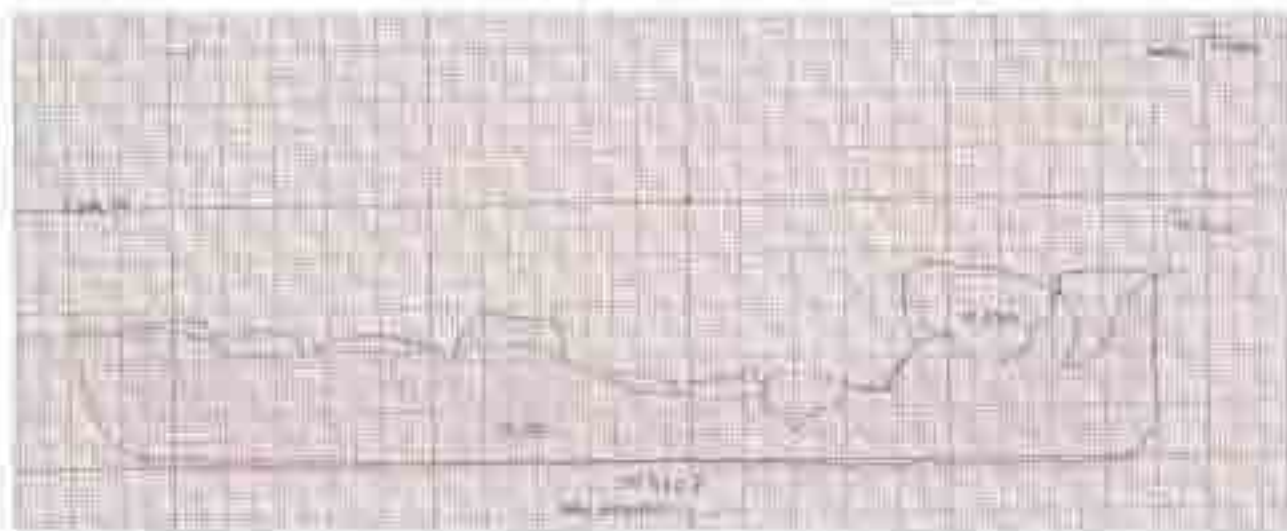
**Alçado Sul**



DSC05972A - Alçado sul UE3505 (S4)

 Universidade do Minho Faculdade de Letras	Salvamento de Bracara Augusta	160	UAUM 2009
	BRA09CTT		
	Alçados dos muros UE 2282 e 3505 - S:11		

Alçado Este




DSC05979A - Alçado este UE3504 (E10)

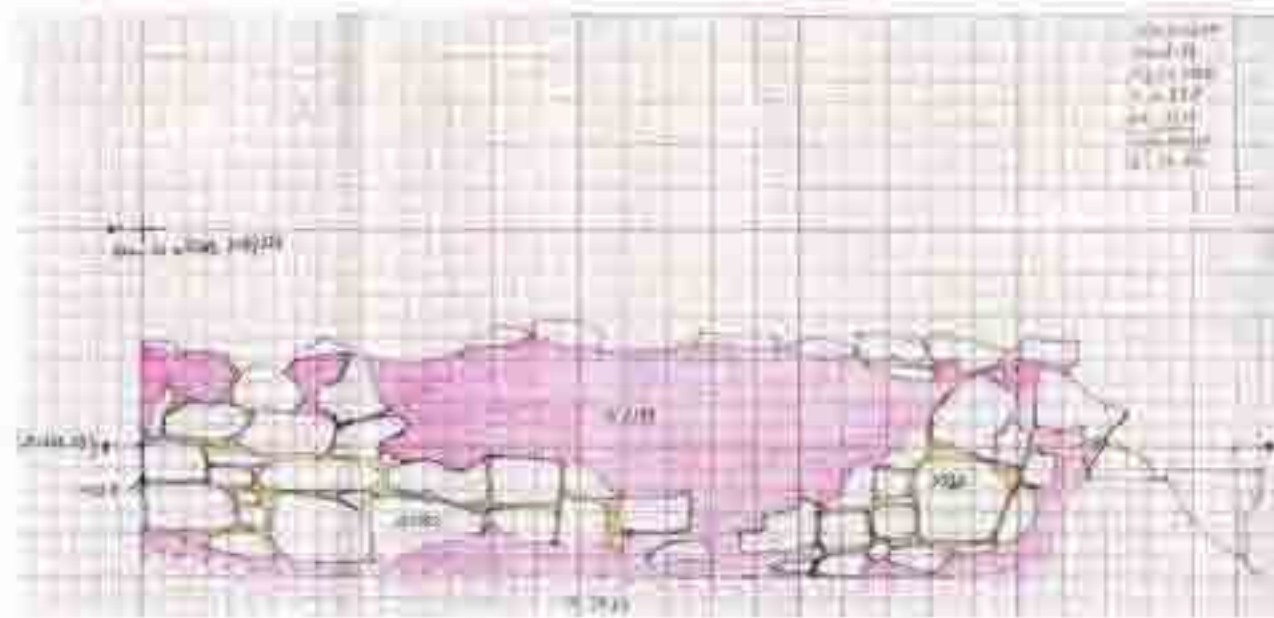
Alçado Oeste



DSC05964A - Alçado oeste UE3587 (E10)

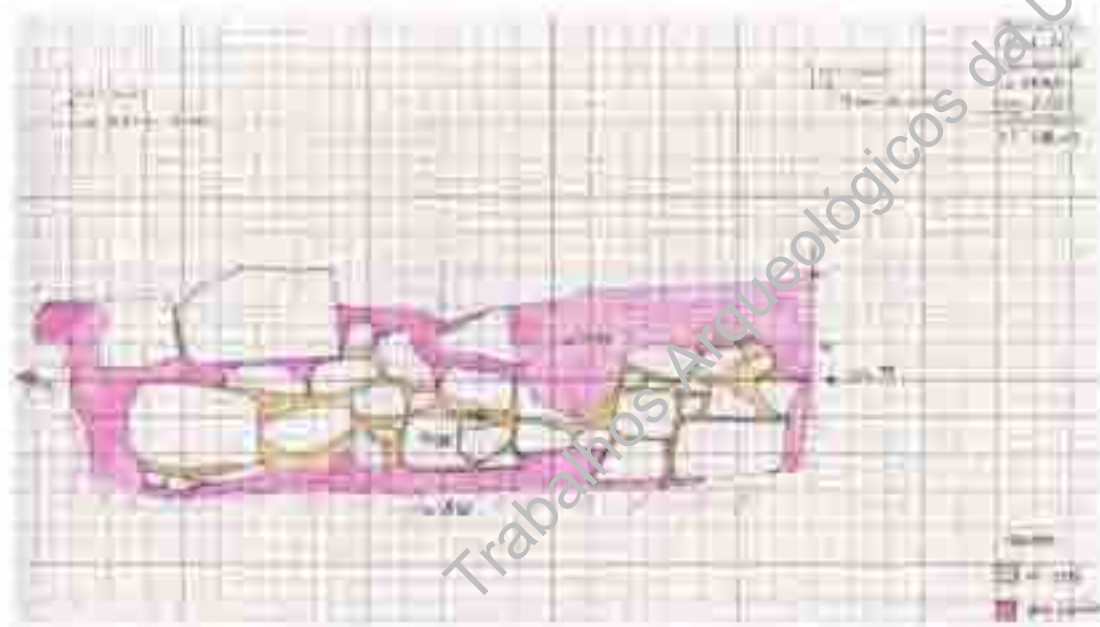
 Universidade do Minho Instituto de Arqueologia	Salvamento de Bracara Augusta	161	UAUM
	BRA09CTT		
	Alçados dos muros UE 2282 e 3505 - S:11	2009	

Alçado Norte




DSC05550A - Alçado sul UE2282 (S/N)

Alçado Sul

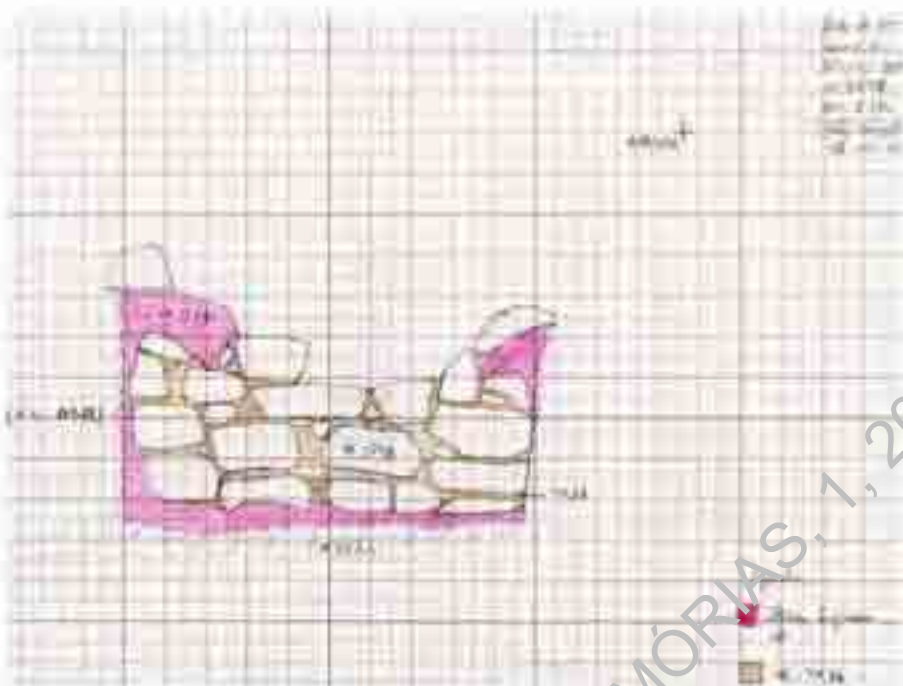


DSC05534A - Alçado norte UE2352 - Sondagem 11 (N/S)

 Universidade do Minho Faculdade de Arqueologia	Salvamento de Bracara Augusta	162	UAUM
	BRA09CTT		
	Alçados dos muros UEs2282 e 2352 - S.11	2009	



**Alçado Oeste:**



DSC05940A - Alçado oeste UE174R (O/E)



Universidade do Minho  
Instituto de Arqueologia

Salvamento de Bracara Augusta

BRA09 CTT

163

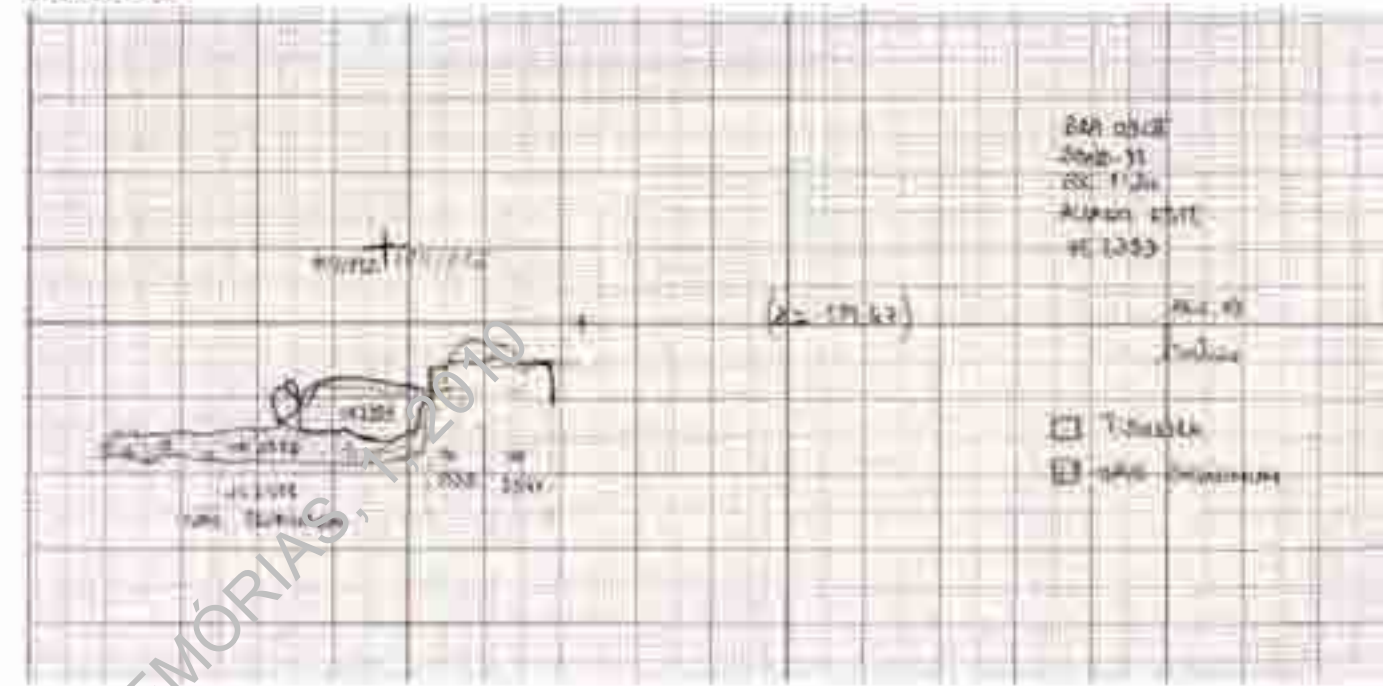
UAUM

2009

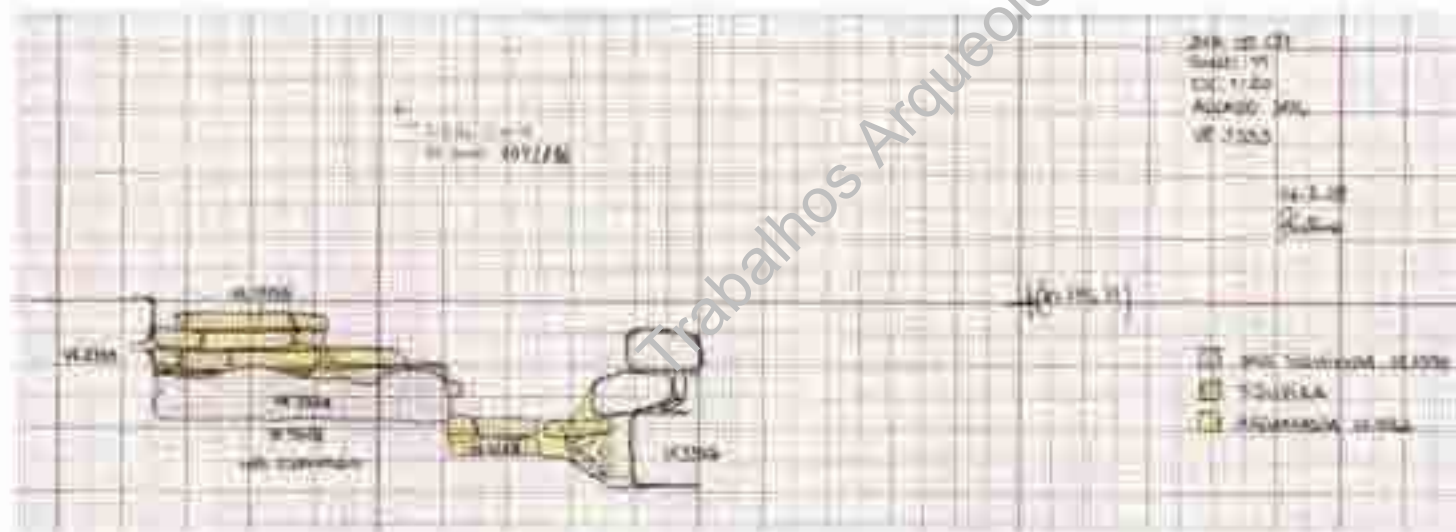


DSC65548A - Alçado este UE2353-IE/01


Alçado Este




Alçado Sul



DSC65410A - Alçado sul UE3552 (S.11)

 Universidade do Minho (Faculdade de Arqueologia)	Salvamento de Bracara Augusta	164	UAUM 2009
	BRA09CTT		
	Alçados do muro UEs2353 e 3553 – S.11		

Alçado norte

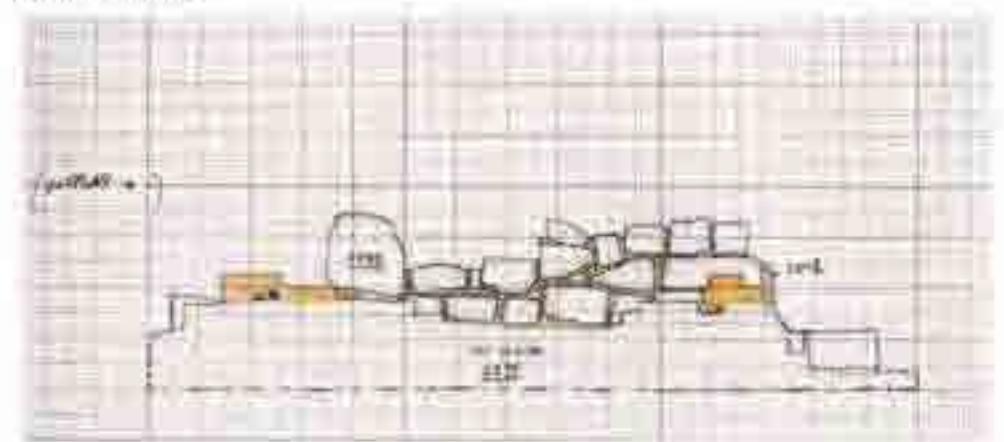



DSC06056A - Alçado norte UE2294 (N/S)




DSC06448A - Alçado norte UE2240 (N/S)

Alçado norte



 Universidade do Minho	Salvamento de Bracara Augusta	165	UAUM
	BRA09CTT		2009
Alçados norte das UEs2240 e 2294 - S.11			

Alçado Oeste




DSC05387A - Alçado oeste UE228V (O/E)




DSC06071A - Alçado sul UE376W (S/W)


Alçado Sul



Trabalhos Arqueológicos da U.A.U.M. / MEMÓRIAS, 1, 2010

 <p>Universidade do Minho</p>	Salvamento de Bracara Augusta	166	UAUM
	BRA09CTT		2009
Alçados dos muros UEs2289 e 3796 - S.11			

Alçado oeste





DSC04774A - Alçado oeste LE2292 (DEs)



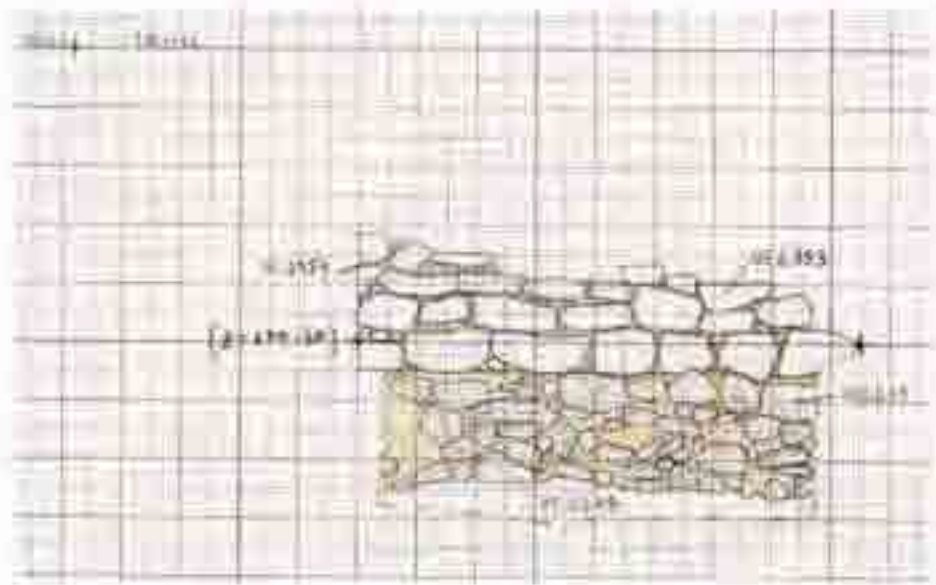
IMG\_2854 - Alçado sul LE3547 (S/N)

Alçado sul



 Universidade do Minho Faculdade de Letras Departamento de Arqueologia	Salvamento de Bracara Augusta	167	UAUM
	BRA09 CTT		
	Alçados dos muros LEs2292 e 3547 - S.11		2009

**Alçado Oeste**





DSC00167A - Alçado oeste UEs2303 e 2088 (NO/SE)



DSC05427A - Alçado sul UE2240 (S/N)

**Alçado Sul**

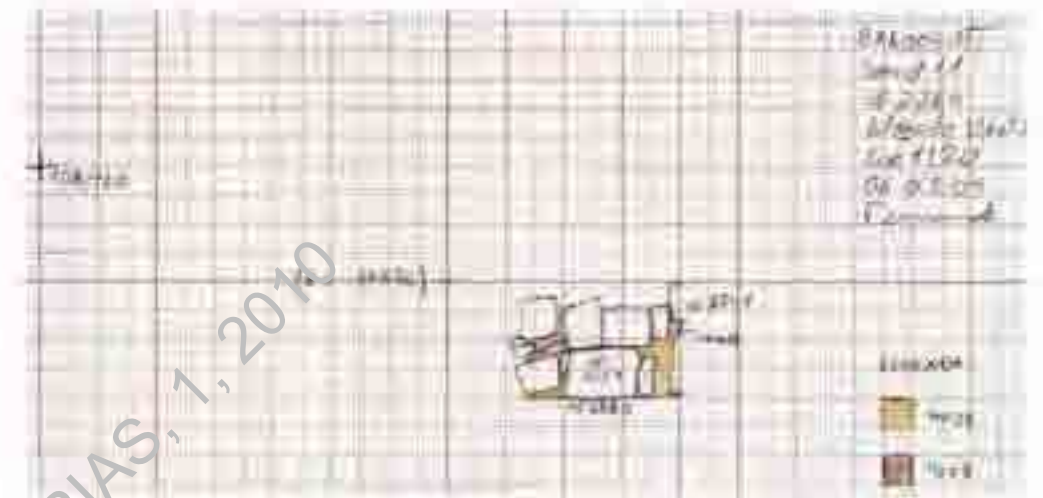


 Universidade do Minho Faculdade de Arquitectura	Salvamento de Bracara Augusta	168	UAUM 2009
	BRA09 CTT		
	Alçados dos muros UEs2240 e 2353 - S-11		



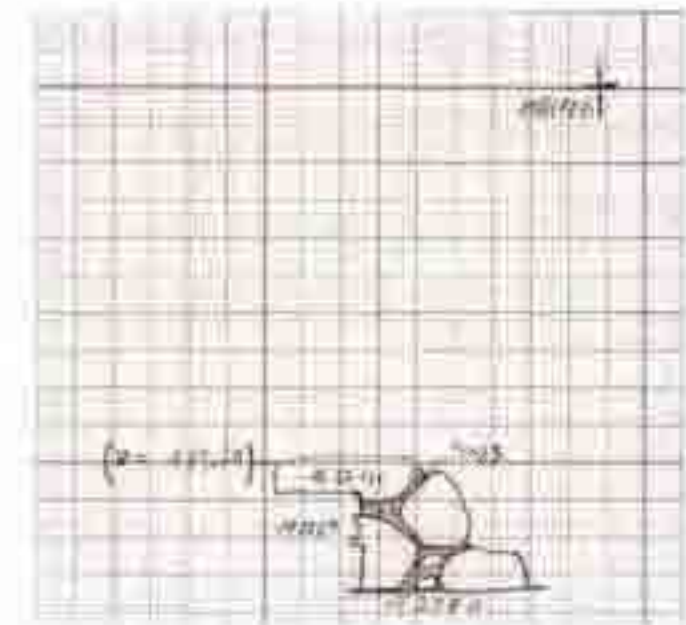
IMG\_2843 - Alçado oeste UE2268 (O/E)


Alçado Oeste



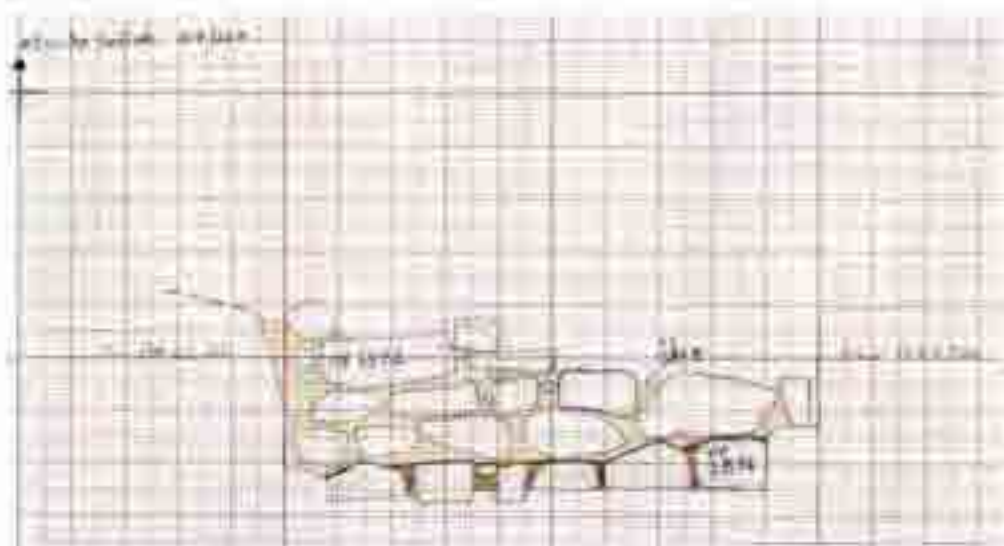
IMG\_2838 - Alçado norte UE3741 (NS)

Alçado Norte



 Universidade do Minho Faculdade de Arquitectura	Salvamento de Bracara Augusta	169	UAUM 2009
	BRA09 CTT		
	Alçados das ruínas UE 2268; 3612; 3741 - S-11		

Alçado Norte




DSC06316A - Alçado norte UE3512 (N/S)

Alçado Este




DSC06370A - Alçado este UE2269 (E/O)

Trabalhos Arqueológicos da U.A.U.M. / MEMÓRIAS, 1, 2010

 Universidade do Minho Faculdade de Letras	Salvamento de Bracara Augusta	170	UAUM
	BRA09 CTT		
	Alçados dos muros UEs2269 e 3512 - S.11	2009	




Alçado Oeste UE2353



DSC06424A - Perspectiva da parede UE3722 (N5)

Alçado Norte UE2464



Plano 90



Alçado Sul UE2464



Salvamento de Bracara Augusta

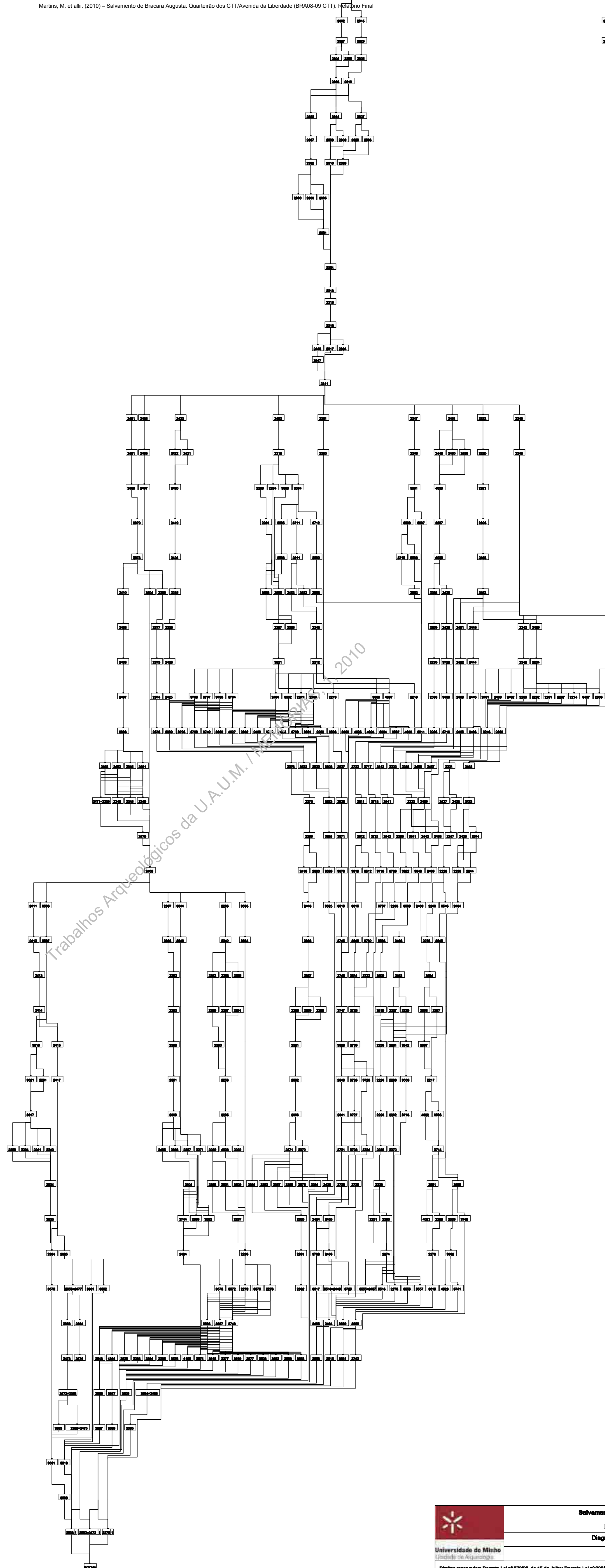
BRA09CTT

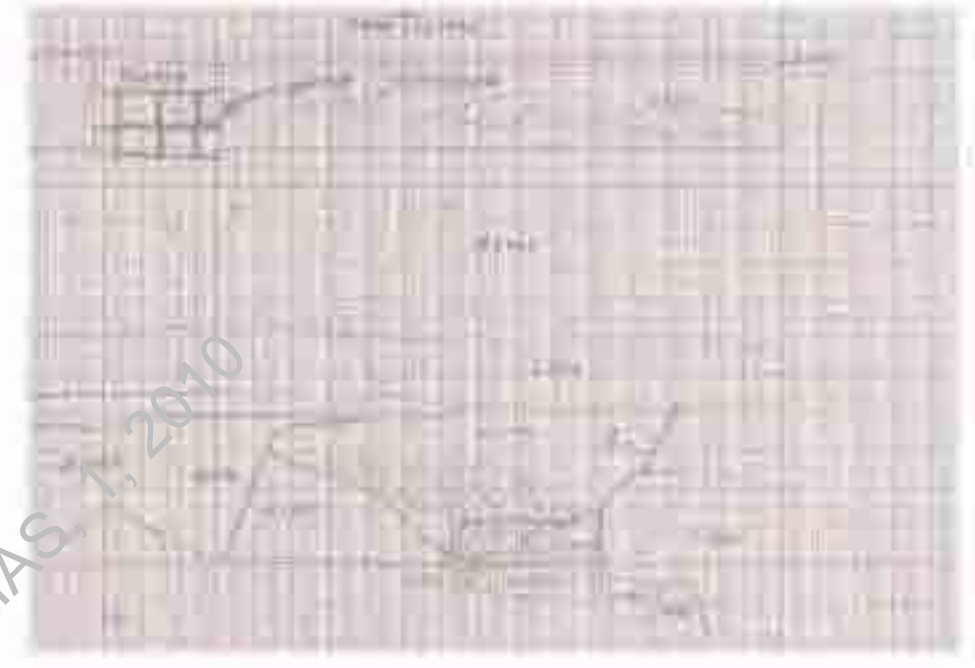

Alçados dos muros UE2353 e 2464 e perspectiva da UE3722 - S. 11

UAUM

171

2009






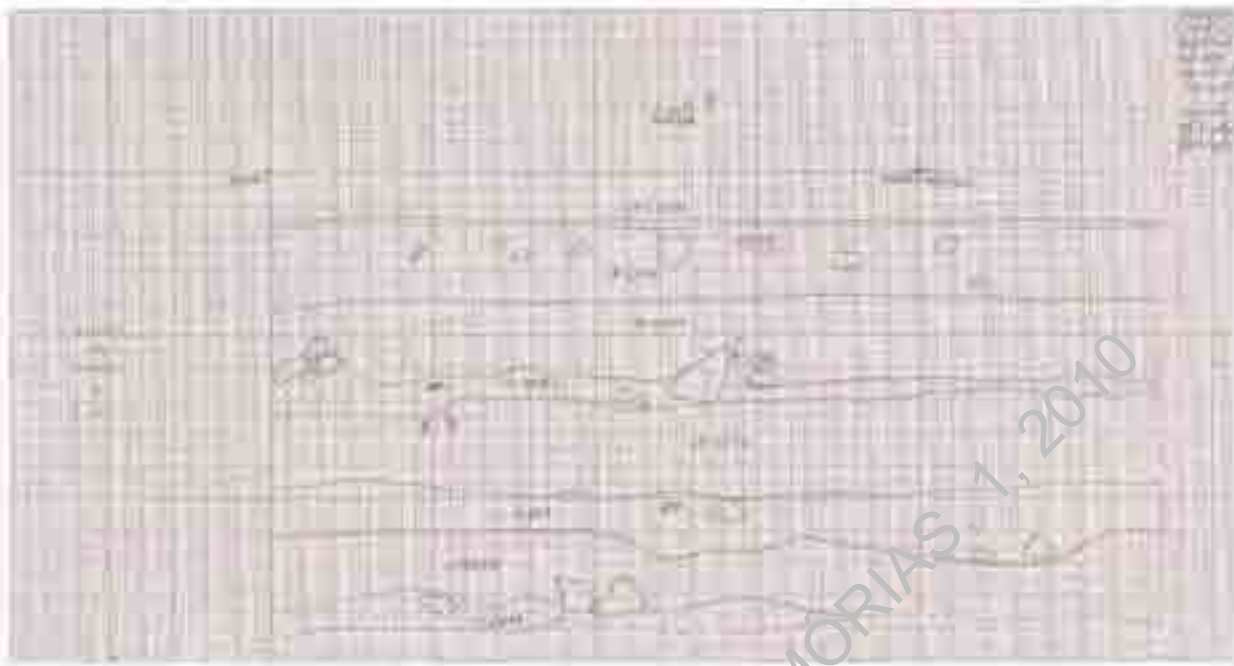
DSC01603A - Vista geral do perfil norte (S-N).



DSC01613A - Perspectiva geral do perfil norte (S-N).

 Universidade do Minho Trabalhos Arqueológicos	Salvamento de Bracara Augusta	173	UAUM
	BRA09 CTT		
	Perfil norte - S.12	2009	

**Perfil Sul**



DSC01647A - Perfil sul (V.S.)



Universidade do Minho  
Faculdade de Arqueologia

Salvamento de Bracara Augusta



BRA09CTT

Perfil sul - S.12

174

UAUM

2009




DSC01638A - Vista geral do perfil este (O/E).




DSC01680A - Perspetiva geral do perfil este (O/E).

Trabalhos Arqueológicos da U.A.U.M. / MEMÓRIAS, 1, 2010

	Salvamento de Bracara Augusta	175	UAUM
	BRA09 CTT		
Universidade do Minho	Perfil este - S.12	2009	


Perfil Este Interior



DSC07585A - Vista geral do perfil este interior (S01/E)



DSC07579A - Vista geral do perfil este interior (N01/SE)

 Universidade do Minho Instituto de Arqueologia	Salvamento de Bracara Augusta	176	UAUM 2009
	BRA09 CTT		
	Perfil este interior - S.12		

Plano 6




Plano 13



DSC00684 - Perspetiva geral do plano 6 (S14)



DSC00099C - Perspetiva geral do plano 13 (S14)


 Universidade do Minho Faculdade de Arquitectura	Salvamento de Bracara Augusta	177	UAUM
	BRA09 CTT		
	Planos 6 e 13 - S.12	2009	

Levantamento 1



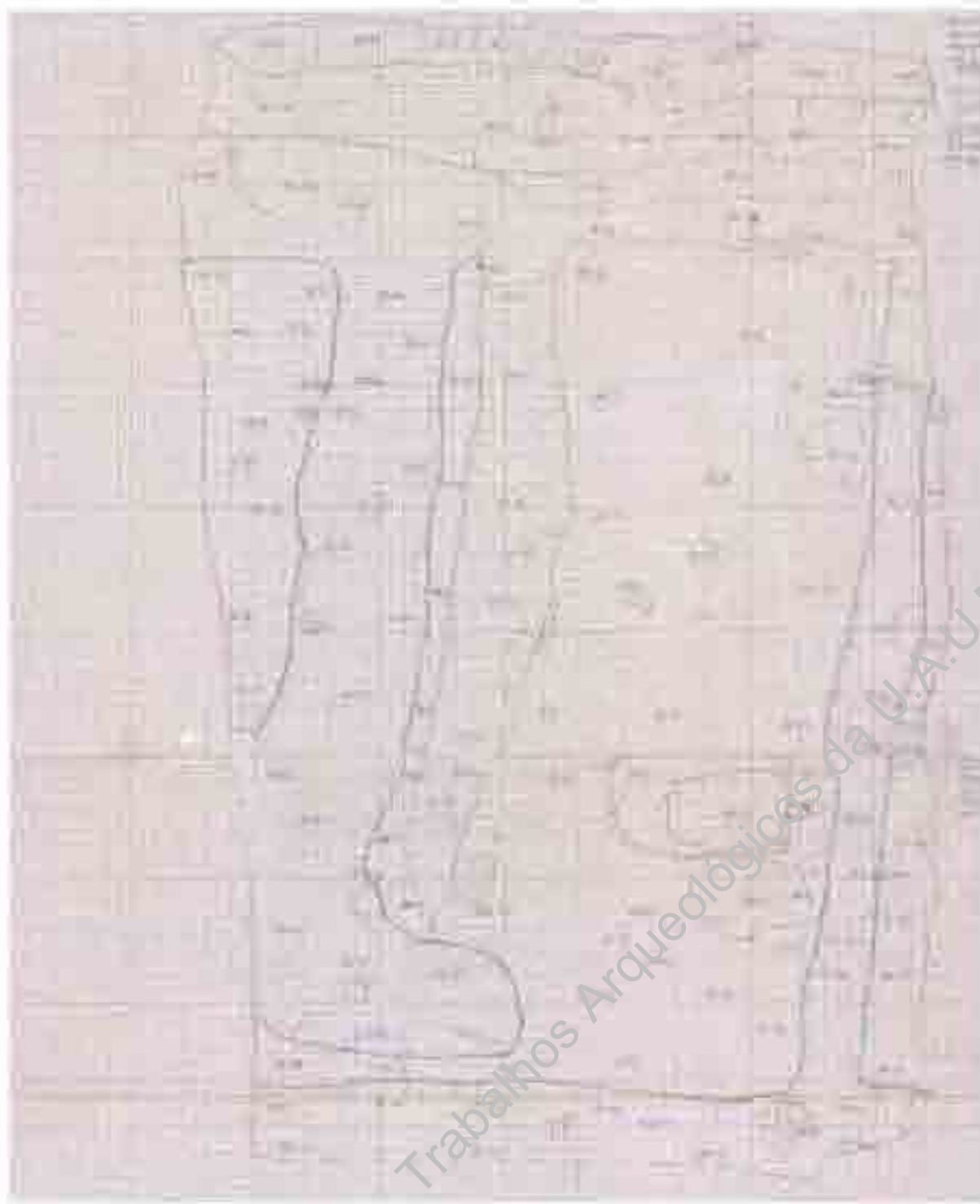
05C07542A - Aspecto geral do Levantamento 1 (SO/NE)

Trabalhos Arqueológicos da U.A.U.M. / MEMÓRIAS, 1, 2010


 Universidade do Minho Faculdade de Letras	Salvamento de Bracara Augusta	178	UAUM
	BRA09CTT		2009
	Levantamento 1 - S.12		



Plano Final



DSC09120A - Vista geral do plano final. Semáforo 12 (EO)

 Universidade do Minho Faculdade de Arquitectura	Salvamento de Bracara Augusta	179	UAUM
	BRA09CTT		2009
	Plano final - S.12		

**Corte 12**



D5C08368A - Corte 12 (SE/NO)



Universidade do Minho  
Faculdade de Arqueologia

Salvamento de Bracara Augusta

BRA09CTT


Perspectiva geral do corte12 - S.12

181


UAUM

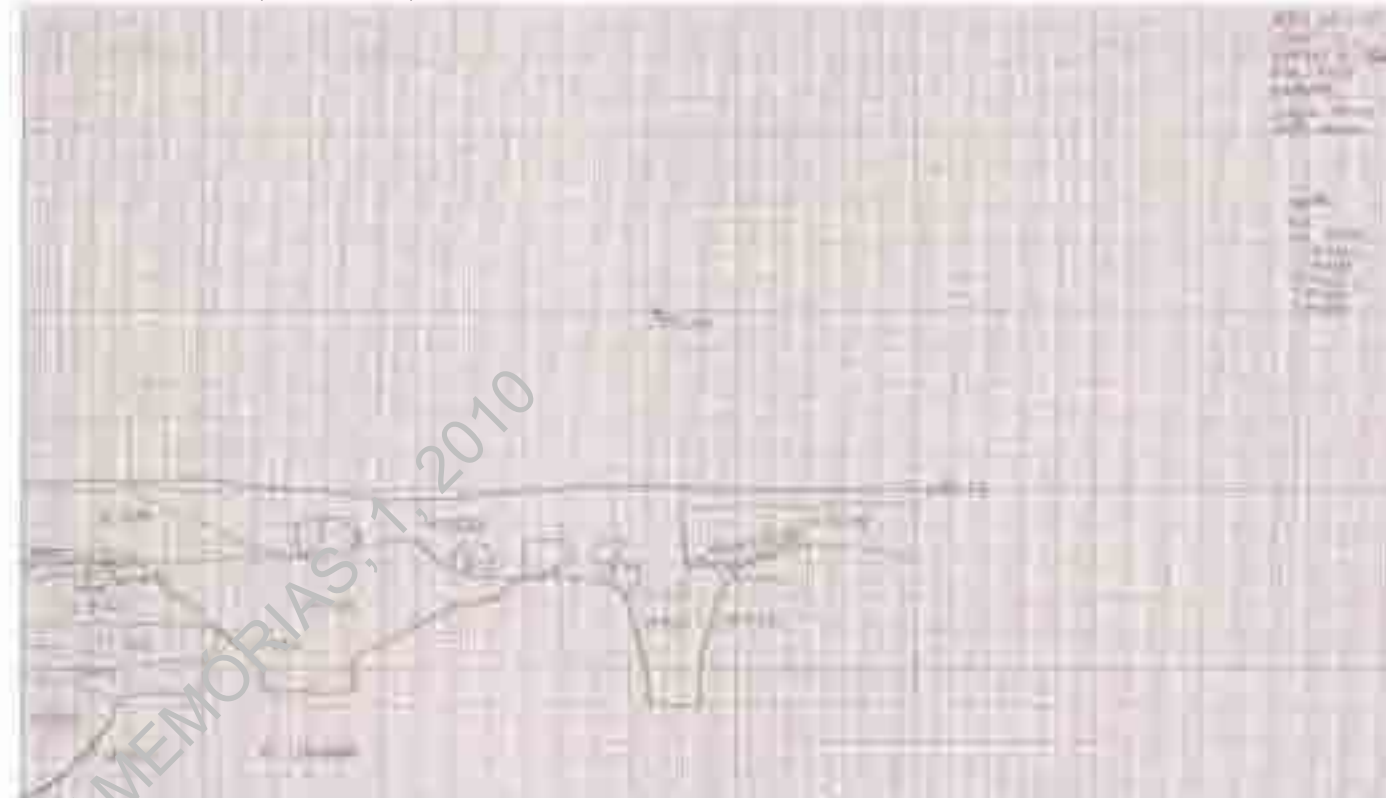

2009

Corte 13




DSC08468A - Corte 13 (SO/NE)

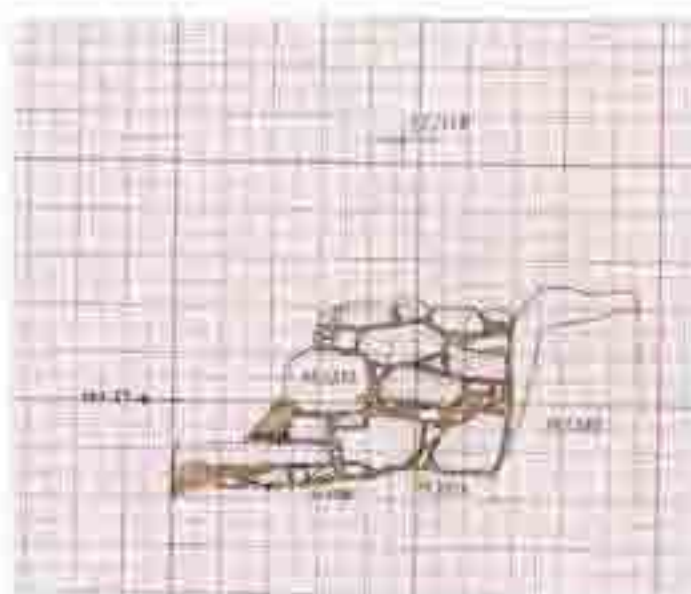
 Universidade do Minho Faculdade de Letras	Salvamento de Bracara Augusta	182	UAUM
	BRA09CTT		
	Corte 13 - S.12	2009	



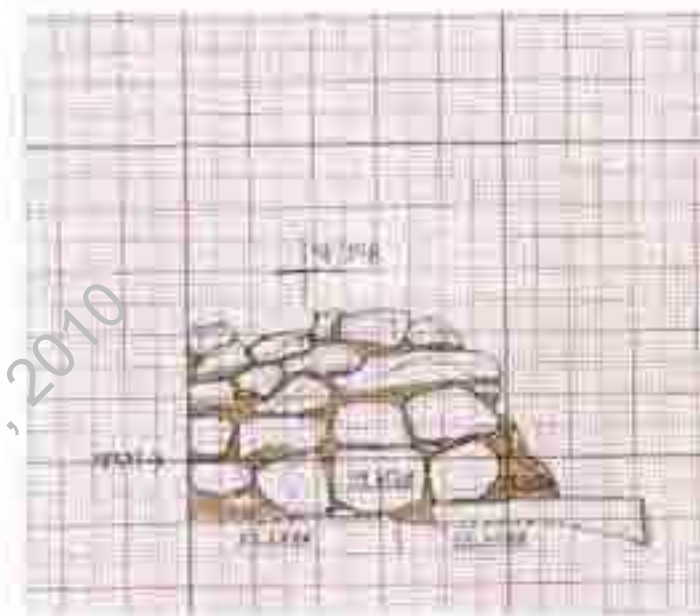
DSC68462A - Corte 14(E/D)

 Universidade do Minho Instituto de Arqueologia	Salvamento de Bracara Augusta	183	UAUM
	BRA09CTT		
	Vista geral do Corte 14 - S.12	2009	

Alçado Este




Alçado Oeste



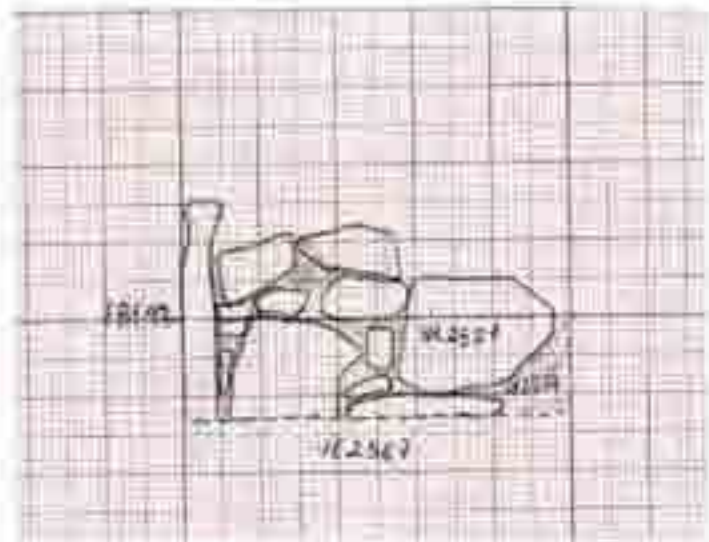
DSC00112A - Alçado este UE2520 (E/E)



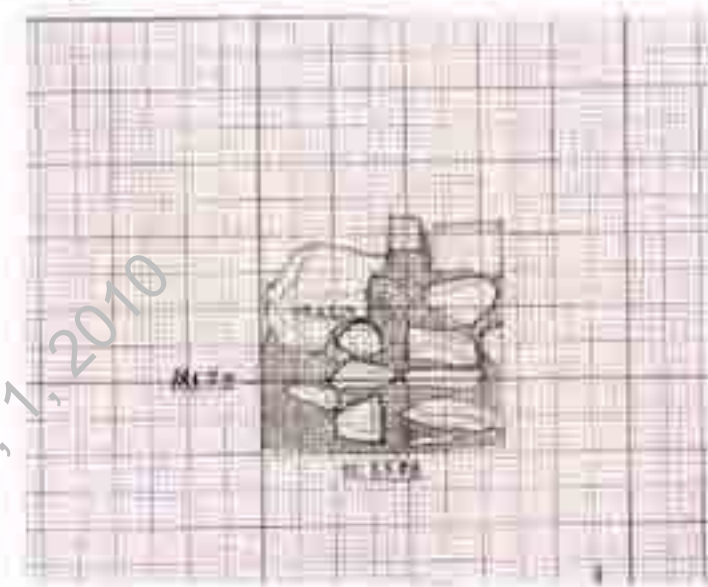
DSC00112A - Alçado oeste UE2520 (O/E)

 Universidade do Minho Faculdade de Arqueologia	Salvamento de Bracara Augusta	184	UAUM
	BRA09CTT		
	Alçado este e oeste da UE2520	2009	

Alçado Norte




Alçado Sul




DSC00104C - Alçado norte da UE2521 (S/W)



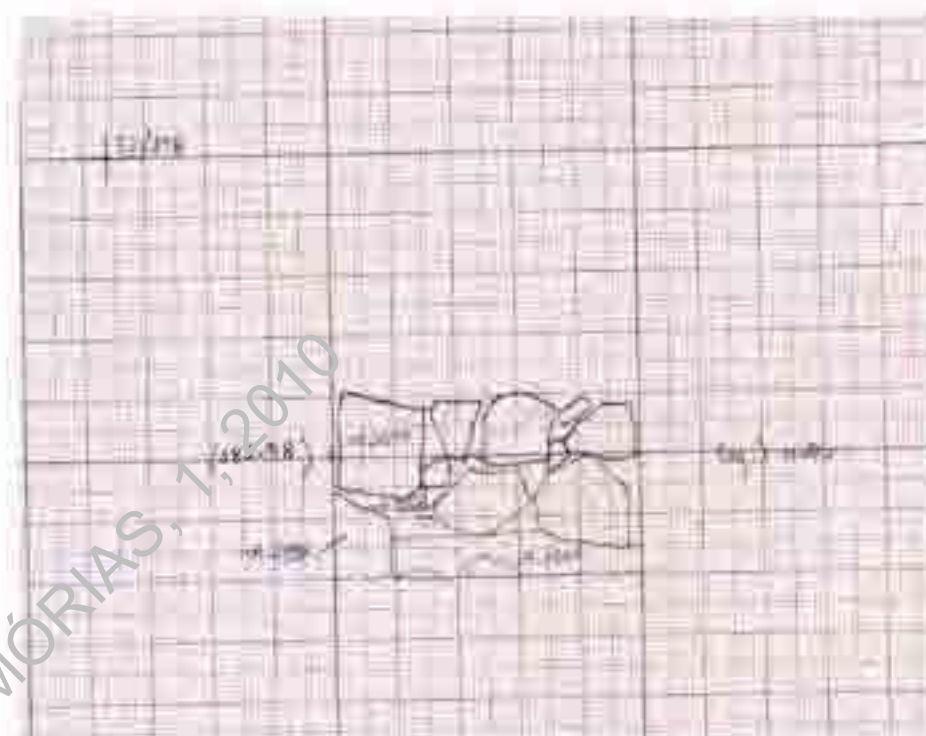
DSC00171A - Alçado sul da UE2521 (S/N)

 Universidade do Minho (Instituto de Arqueologia)	Salvamento de Bracara Augusta	185	UAUM 2009
	BRA09CTT		
	Alçados norte e sul da UE2521 - S.12		

Alçado Oeste




Alçado Este



DSC001050 - Alçado oeste da UE2544 (ME)



DSC09883A - Alçado este da UE2544 (EE)

 Universidade do Minho (Instituto de Arqueologia)	Salvamento de Bracara Augusta	186	UAUM 2009
	BRA09CTT		
	Alçados oeste e este da UE2544 - S.12		

Plano 2 SEP.XXXIV





DSC09888A - Plano 2 da SEP. XXXIV (D/EL)



DSC09950A - Corte 1 (R/S)

Corte 1

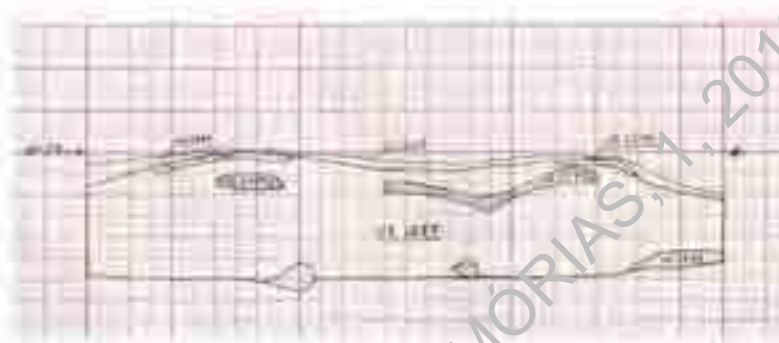


 Universidade do Minho Instituto de Arqueologia	Salvamento de Bracara Augusta	187	UAUM
	BRA09CTT		
	Formenor da Sepultura XXXIV - S.12	2009	





Plano e corte da SEP.XXXV



DSC09888A - Plano 6 da Sep. XXXV (0/E)



Universidade do Minho  
Unidade de Arqueologia

Salvamento de Bracara Augusta

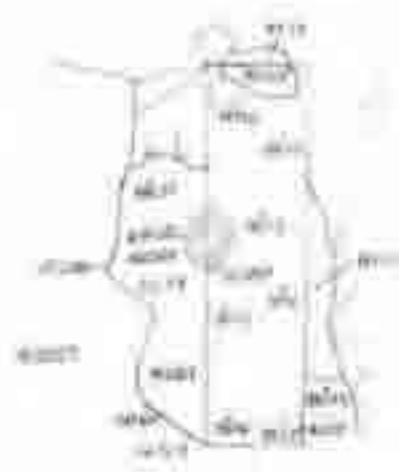
BRA09 CTT

Sepultura XXXV - S.12

188

UAUM

2009



Piano e corte da SEP.XXXVI




DSC00070A - Plano 4 da SEP.XXXVI (S/N)

Plano 1 SEP.XXXVIII




DSC06845A - Plano 1 da SEP.XXXVIII (N3)

 Universidade do Minho Faculdade de Arquitectura	Salvamento de Bracara Augusta	189	UAUM
	BRA09CTT		
	Sepulturas XXXVI e XXXVIII - S.12	2009	



19

Plano e corte SEP.XLII



DSC00037C - Plano 2 da SEP.XLII (S01)




20

Plano e corte SEPLI

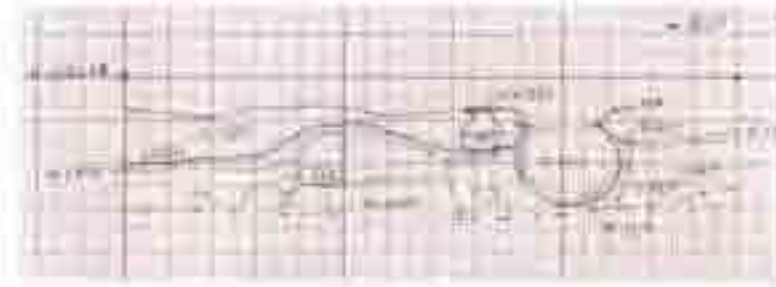


DSC01139A - Plano 3 da SEPLI (S01)

 Universidade do Minho Instituto de Arqueologia	Salvamento de Bracara Augusta	190	UAUM
	BRA09CTT		2009
	Sepulturas XLII e LI - S.12 e S.12A		




Plano e corte da SEP.LII




DSC01369A - Corte 1 (SN)


Plano 1 SEP.LIII



DSC01011A - Plano 1 da SEP.LIII (EO)

 Universidade do Minho Unidade de Arqueologia	Salvamento de Bracara Augusta	191	UAUM
	BRA09CTT		
	Sepulturas LII e LIII - S.12A	2009	

Plano 1



DSC08940A - Plano 1 SEP.CXVII (S/N)

Trabalhos Arqueológicos da U.A.U.M. / MEMÓRIAS, 1, 2010



Salvamento de Bracara Augusta

BRA09CTT


Sepultura CXVII - S.12

192

UAUM

2009

Plano 1



DSC08440A - Plano 1 da SEP.CXXXV (S.12E)

Trabalhos Arqueológicos da U.A.U.M. / MEMÓRIAS, 1, 2010



Universidade do Minho  
Faculdade de Arqueologia

Salvamento de Bracara Augusta

BRA09CTT

Sepultura CXXXV - S.12


193

UAUM

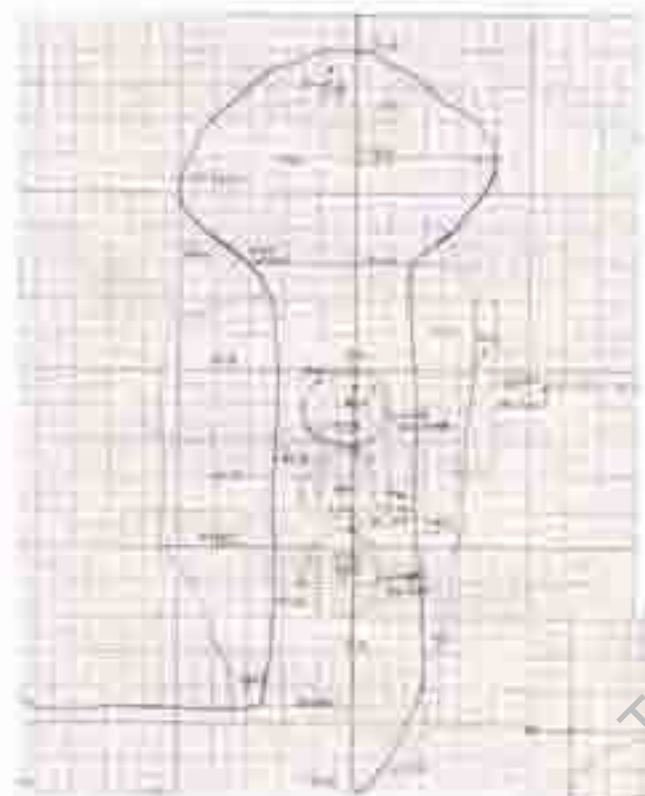
2009




Plano e corte da SEP.CXLI




DSC09048A - Plano 2 da SEP. CXLI (N/S)




Plano e corte da SEP.CXLII




DSC08045A - Coma 8 (Q/E)


 Universidade do Minho Faculdade de Arqueologia	Salvamento de Bracara Augusta	194	UAUM
	BRA09CTT		
	Sepulchros CXLI e CXLII - S.12	2009	



Plano e corte da SEP.CXLIII




Plano e corte da SEP.CXLIV



DSC08012A - Corte 10 (E/D)



DSC07986A - Corte 9 (E/D)

 Universidade do Minho Faculdade de Letras	Salvamento de Bracara Augusta	195	UAUM 2009
	BRA09CTT		
	Sepulturas CXLIII e CXLIV - S.12		





DSC08486A- Plano 1 da Sep CXLVI (NE/SO).

Trabalhos Arqueológicos da U.A.U.M. / MEMÓRIAS, 1, 2010



Universidade do Minho  
Faculdade de Arqueologia

Salvamento de Bracara Augusta

BRA09CTT

Sepultura CXLVI - S. 12

196

UAUM

2009

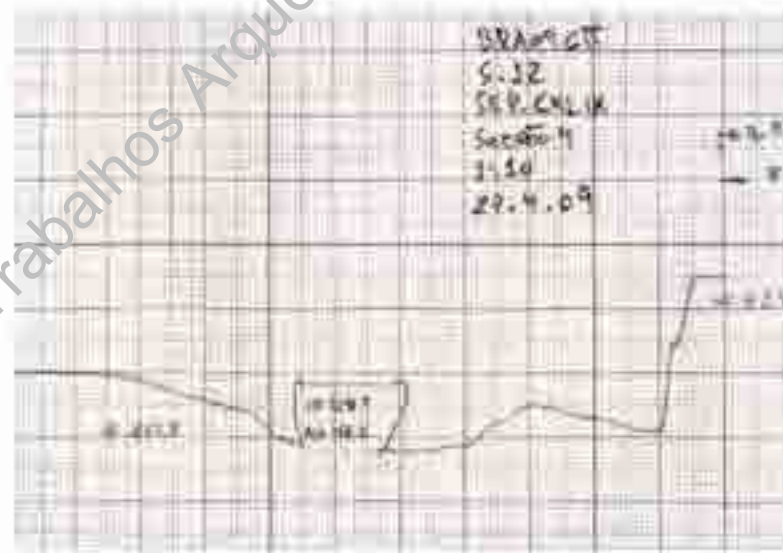


DSC08960A - Plano 3 da SEP.CXLIX (NO/SE)



DSC08848A - Plano 1 da Sep. CL (NO/SE)

Plano e secção da SEP.CXLIX



Salvamento de Bracara Augusta

BRA09CTT

Sepulturas CXLIX e CL - S.12

197

UAUM

2009

Plano 1



DSC08648A - Plano 1 da Sep. CL (NOISE)

Trabalhos Arqueológicos da U.A.U.M. / MEMÓRIAS, 1, 2010



Universidade do Minho  
Faculdade de Arqueologia

Salvamento de Bracara Augusta

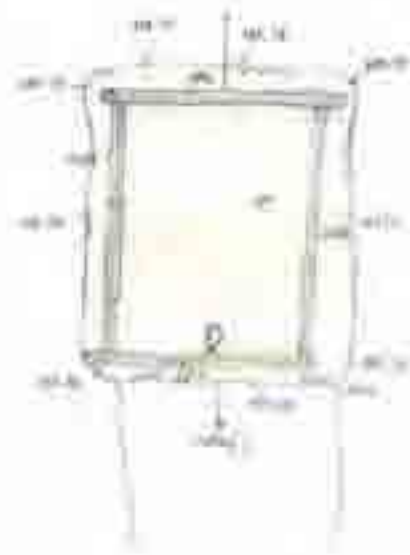
BRA09CTT

Sepultura CL - S.12

198

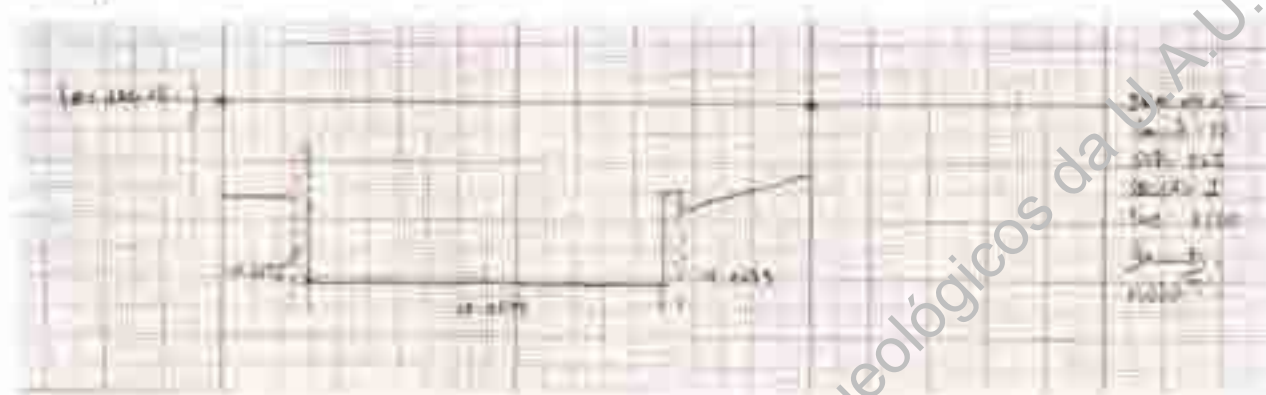
UAUM

2009




D8C07875A - Plano 4 da SEPI CLI (S.N)

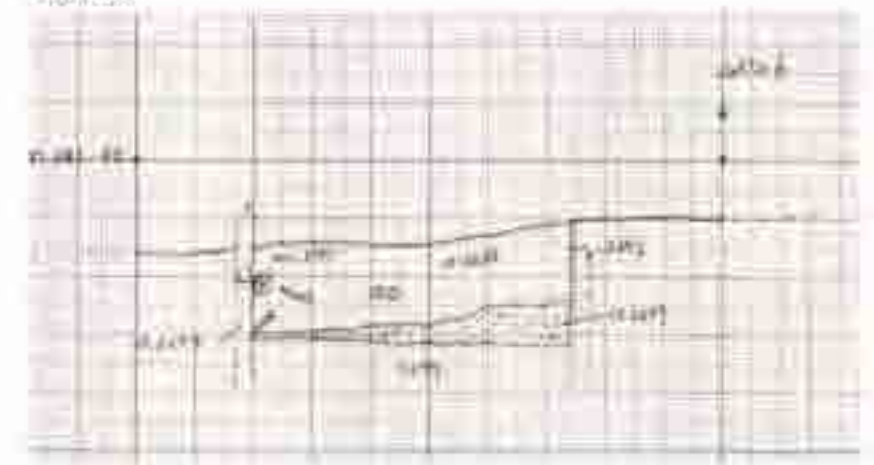
Secção 1




Secção 2

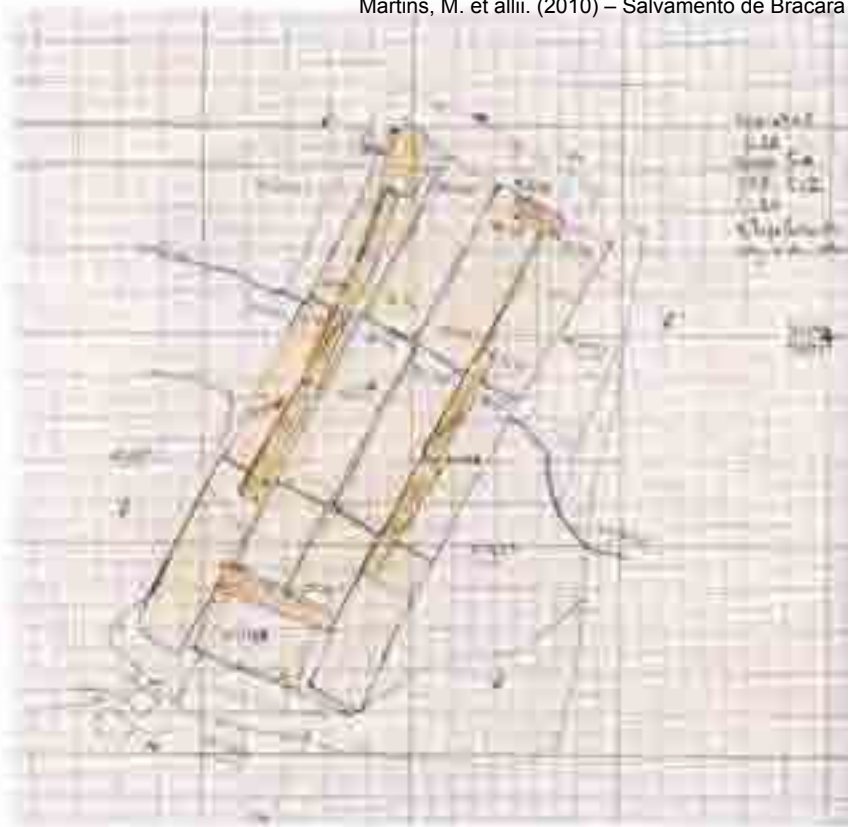


Corte 6



 Universidade do Minho Unidade de Arqueologia	Salvamento de Bracara Augusta	199	UAUM
	BRA09CTT		
	Sepultura CLI - S.12	2009	

Plano 5A





DSC03053A - Plano 5A de SEP CLII (NS)



DSC07934A - Corte T (S/N)

Corte T



	Salvamento de Bracara Augusta	200	UAUM
	BRA09CTT		2009
	Sepultura CLII - S.12		



Plano e corte da SEP.CLVII

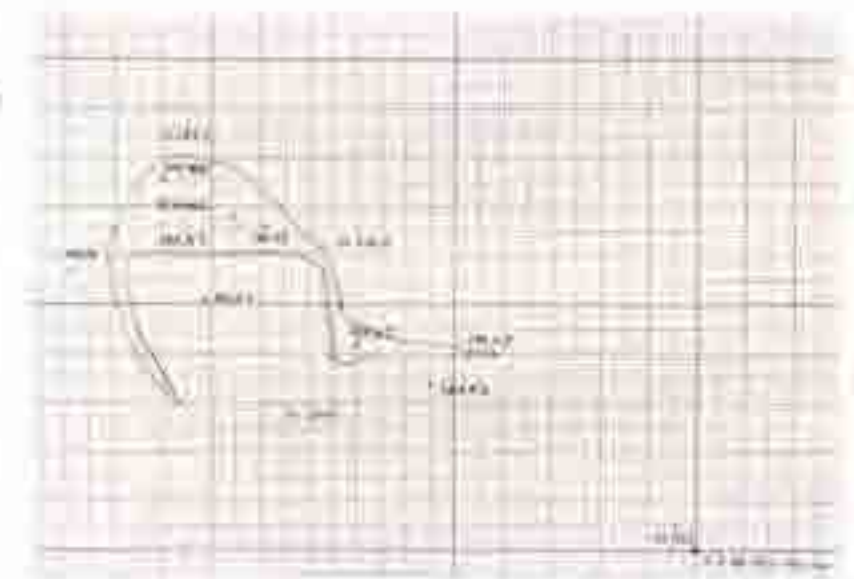



DSC08491A - Corte 10 (NE/SO)

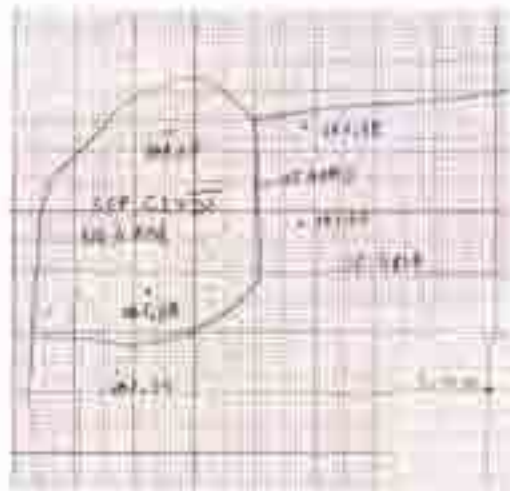


DSC07803A - Plano 1 da SEP.CLVIII (O/E)


Plano 1



 Universidade do Minho Faculdade de Arquitectura	Salvamento de Bracara Augusta	201	UAUM
	BRA09CTT		
	Sepultras CLVII e CLVIII - S.12	2009	



Plano e secção da SEP. CLXIV



DSC0813A - Plano 1 da Sepultura CLXIV (SE)1

Plano 2



DSC08184A - Plano 2 da SEP. CLXIII (SE)1

Trabalhos Arqueológicos da U.A.U.M. / MEMÓRIAS, 1, 2010



Salvamento de Bracara Augusta

BRA09CTT

Sepulturas CLXIV e CLXIII - S.12

UAUM

202

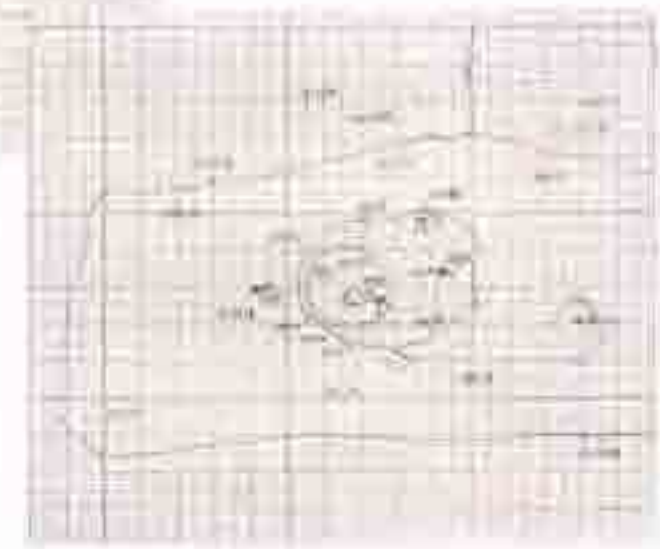
2009



DSC08404A - Plano 1 da SEP.CLXVI (E/O)




Plano e secção SEP.CLXVI



Plano 1



DSC08879A - Plano 1 da SEP.CLXVII (O/E)

	Salvamento de Bracara Augusta	203	UAUM
	BRA09CTT		
Universidade do Minho Unidade de Arqueologia	Sepulturas CLXVI e CLXVII - S:12	2009	

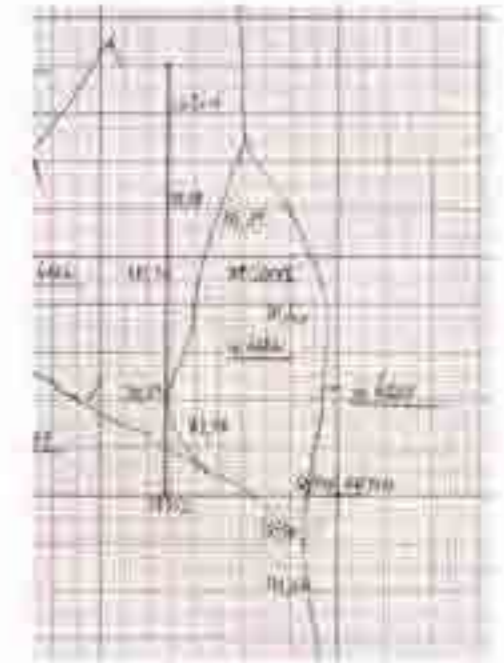




DSC08862A - Plano I da SEP CLXXI (NO/SE)



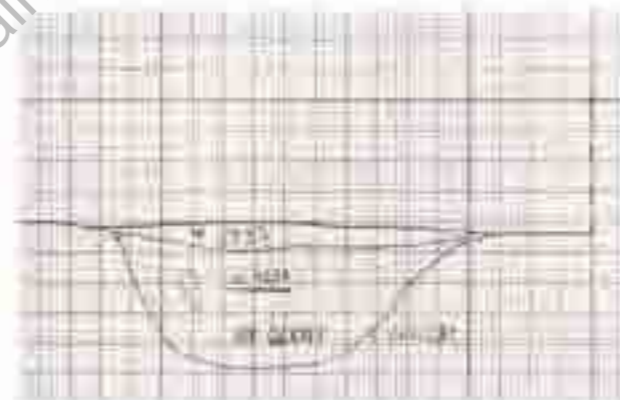
Plano e corte da SEP CLXXI



DSC08889A - Plano I da SEP CLXXII (E/O)



Plano e corte da SEP CLXXII



Salvamento de Bracara Augusta

BRA09CTT

Sepulturas CLXXI e CLXXII - S.12

UAUM

204

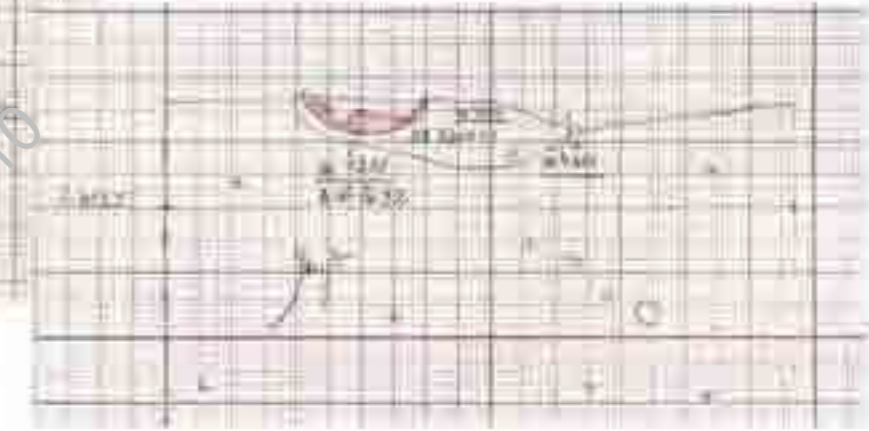
2009



DSC09002A - Corte 1II (E/O)

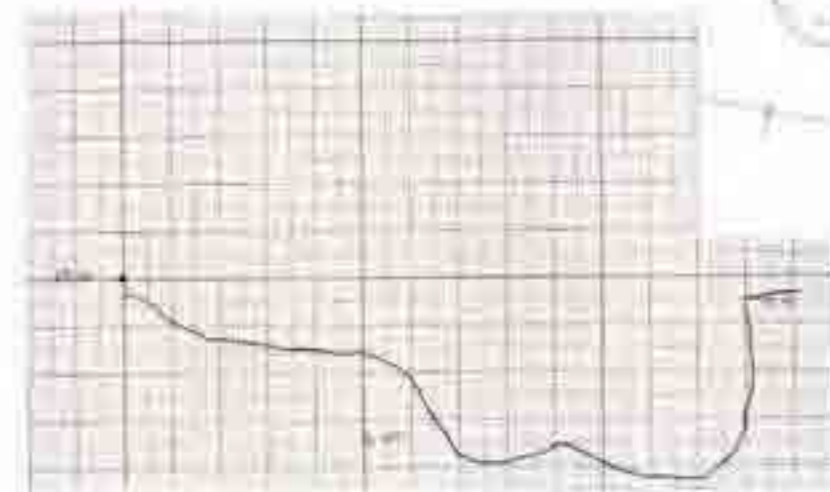


Plano e corte da SEP.CLXXIII



DSC09025A - Plano I SEP:CLXXIV (NO:SE)

Plano e corte da SEP.CLXXIV



Salvamento de Bracara Augusta


BRA09CTT

Sepulturas CLXXIII e CLXXIV - S.12

UAUM

205


2009



DSC09018A - Corte 20 (S/N)



DSC09076A - Corte 21 (O/E)

 Universidade do Minho Faculdade de Letras	Salvamento de Bracara Augusta	206	UAUM
	BRA09CTT		2009
	Sepulturas CLXXV e CLXXVII - S.12		

Plano 15

Martins, M. et alii. (2010) – Salvamento de Bracara Augusta. Quarteirão dos CTT/Avenida da Liberdade (BRA08-09 CTT). Relatório Final



DSC08222A - Perspectiva geral do recinto funerário - Plano 15 (NOISE)



Universidade do Minho  
Faculdade de Arqueologia

Salvamento de Bracara Augusta

BRA09CTT

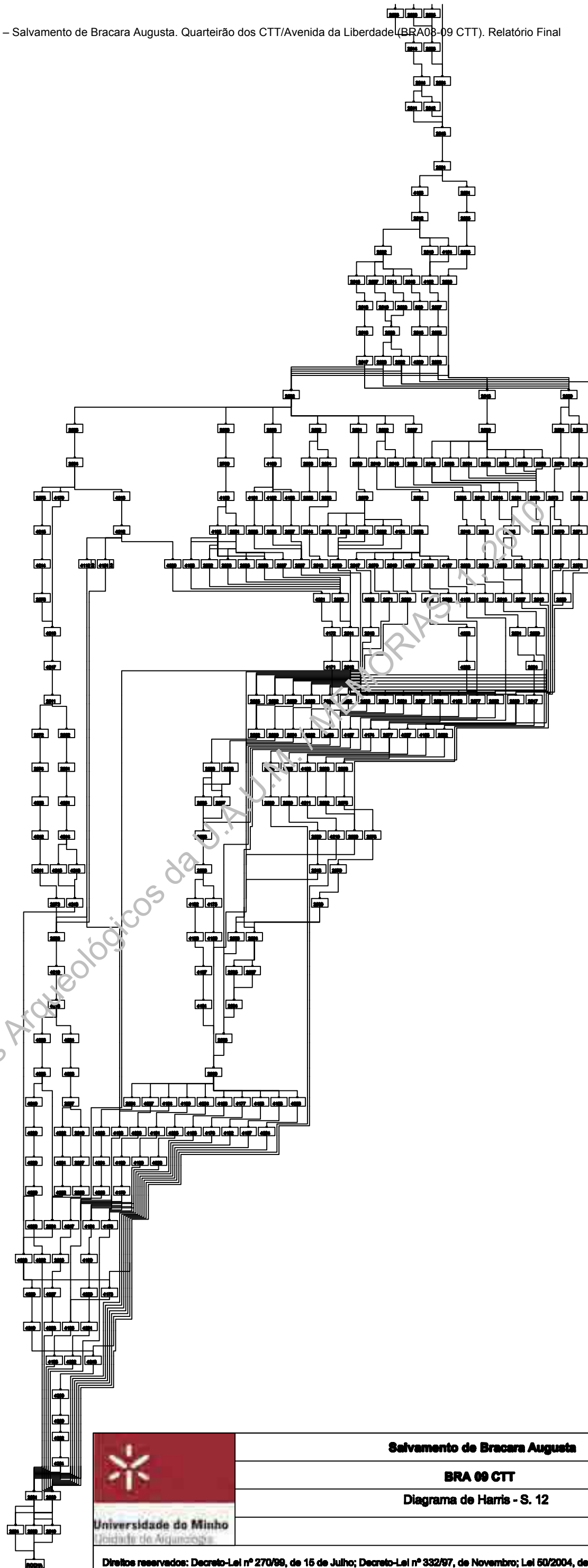
Plano 15 - S.12

UAUM

207

2009

Dirigido (obediência): Decreto-Lei n.º 270/99, de 15 de Julho; Decreto-Lei n.º 332/97 e n.º 334/97, de 27 de Novembro; Lei 56/2004, de 24 de Agosto



Universidade do Minho  
Unidade de Arqueologia

Salvamento de Bracara Augusta

BRA 09 CTT

Diagrama de Harris - S. 12

208

UAU

2009


Direitos reservados: Decreto-Lei nº 270/99, de 15 de Julho; Decreto-Lei nº 332/97, de Novembro; Lei 50/2004, de 24 de Agosto



IMG\_2797 - Vista geral do perfil sul (NO:SE)

**Perfil Sul**



 Universidade do Minho Instituto de Arqueologia	Salvamento de Bracara Augusta	209	UAUM
	BRA09CTT		
	Perfil sul - S.13	2009	



IMG\_1917 - Vista geral do perfil norte (SE-NO).

**Perfil Norte**



Universidade do Minho  
Unidade de Arqueologia

Salvamento de Bracara Augusta

BRA09CTT

Perfil norte - S.13

210

UAUM


2009




IMG\_2092 - Aspecto geral do perfil este (SE/NO)



IMG\_2102 - Aspecto geral do perfil este (NO/SE)



Trabalhos Arqueológicos da U.A.U.M. / MEMÓRIAS, 1, 2010

 Universidade do Minho Faculdade de Arquitectura	Salvamento de Bracara Augusta	211	UAUM
	BRA09CTT		2009
	Perfil este - S.13		






IMG\_02896 - Aspecto geral do perfil oeste (E-O)




IMG\_02882 - Aspecto geral do perfil oeste (NE-SO)



Perfil Oeste



 Universidade do Minho Faculdade de Arquitectura	Salvamento de Bracara Augusta	212	UAUM 2009
	BRA09CTT		
	Perfil oeste - S.13		



DSC05571 - Área de protecção do recinto funerário (NO/SE)



Universidade do Minho  
Faculdade de Arqueologia

Salvamento de Bracara Augusta

BRA09CTT

Área de protecção do recinto funerário - S.13A e S.13B

UAUM

213

2009




IMG\_2162 - Vista geral do plano final (E/O)



IMG\_2168 - Primeiro de uma das do plano final (S/E)

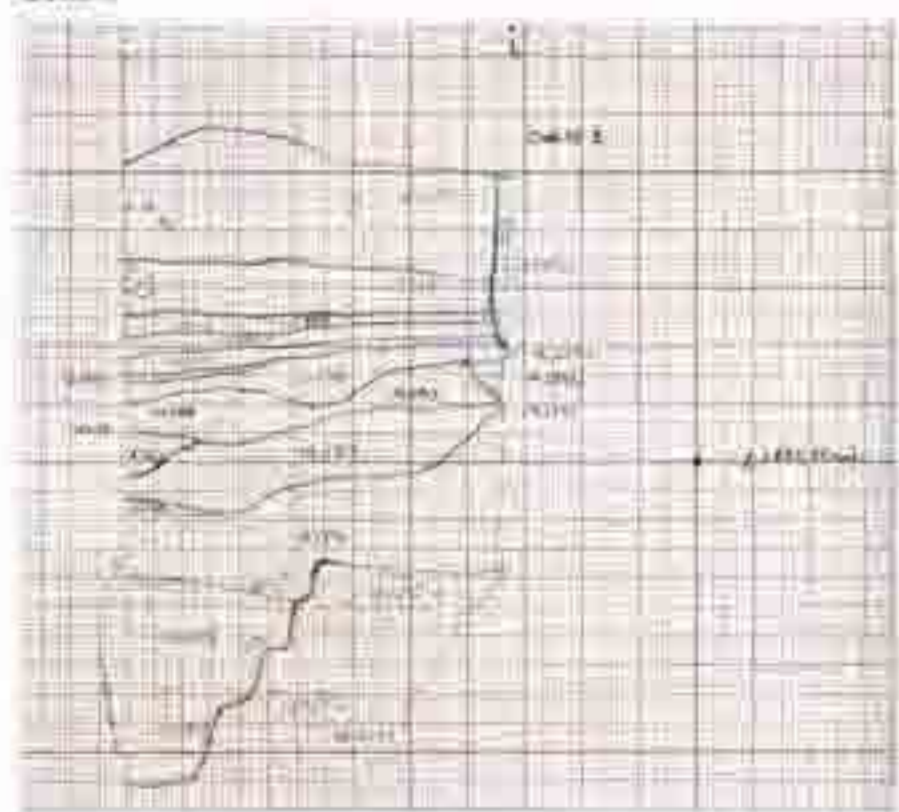
Plano Final



Trabalhos Arqueológicos da U.A.U.M. / MEMÓRIAS, 1, 2010

	Salvamento de Bracara Augusta	214	UAUM
	BRA09CTT		2009
Universidade do Minho Faculdade de Arquitectura	Plano final - S 1R e S 1J		

Corte 1

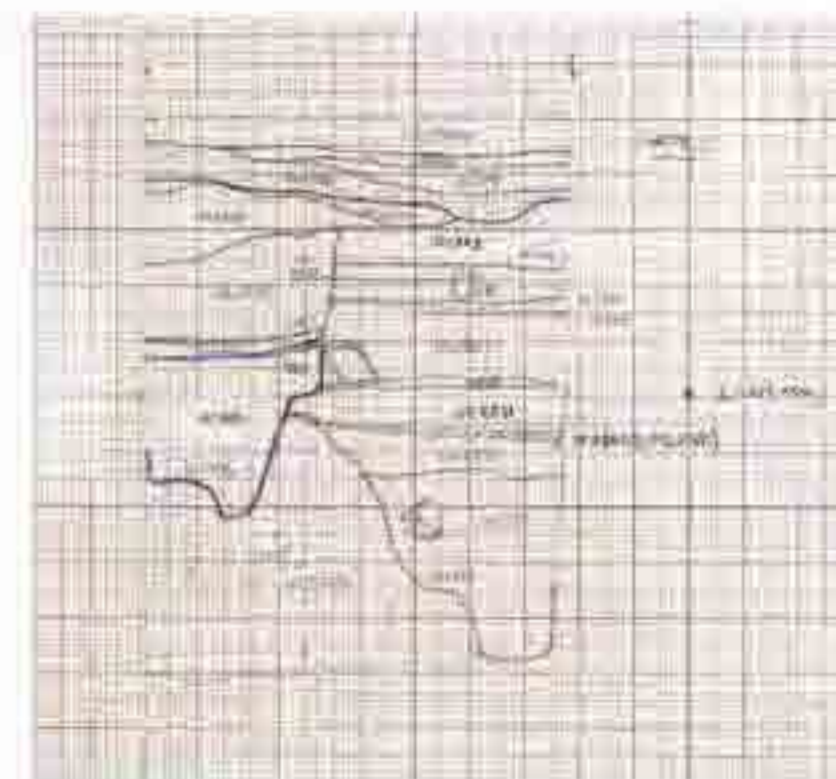


DSC\_00184 - Corte 1 (N/E)

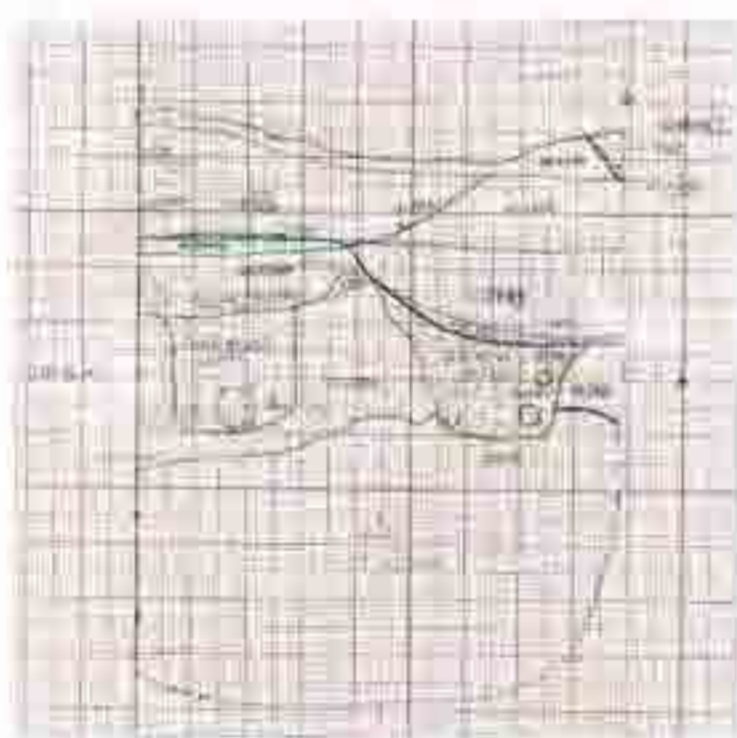


DSC\_00270 - Corte 1 (E/O)

Corte 3



Corte 2





DSC\_00187 - Corte 2 (N/S)




DSC\_00272 - Corte 3 (S/N)

Corte 4

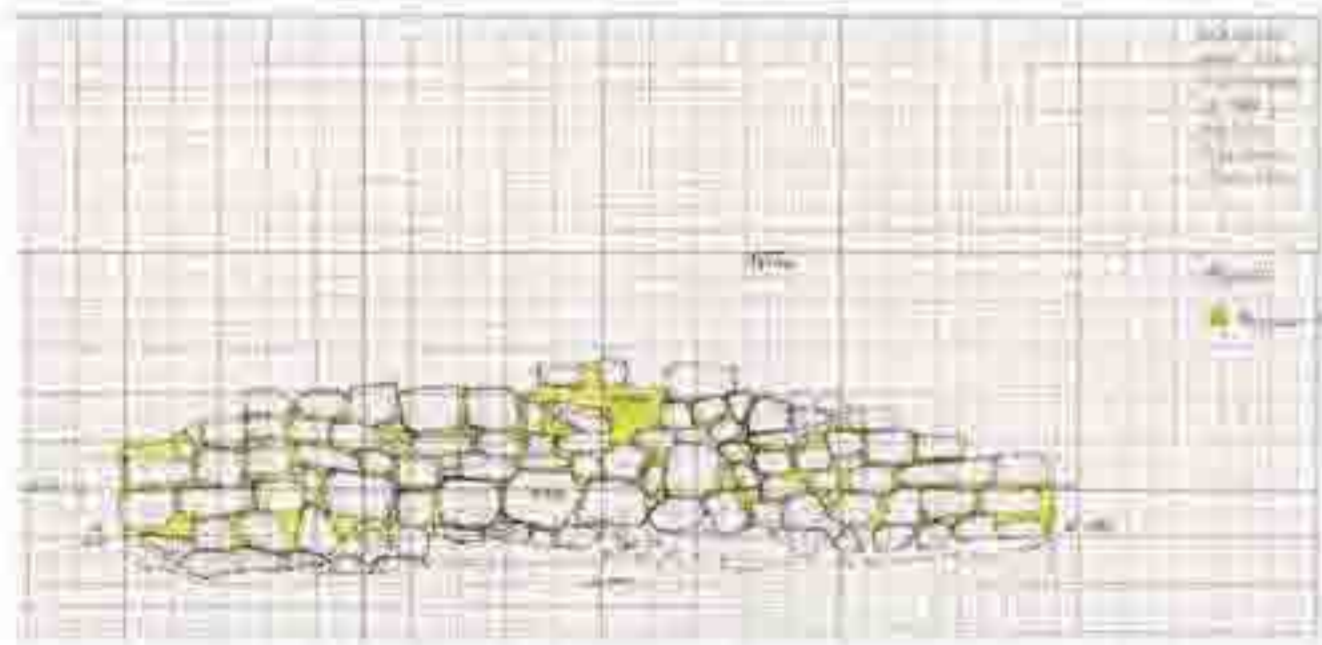




Alçado Este UE 2784



Alçado Norte UE 2782

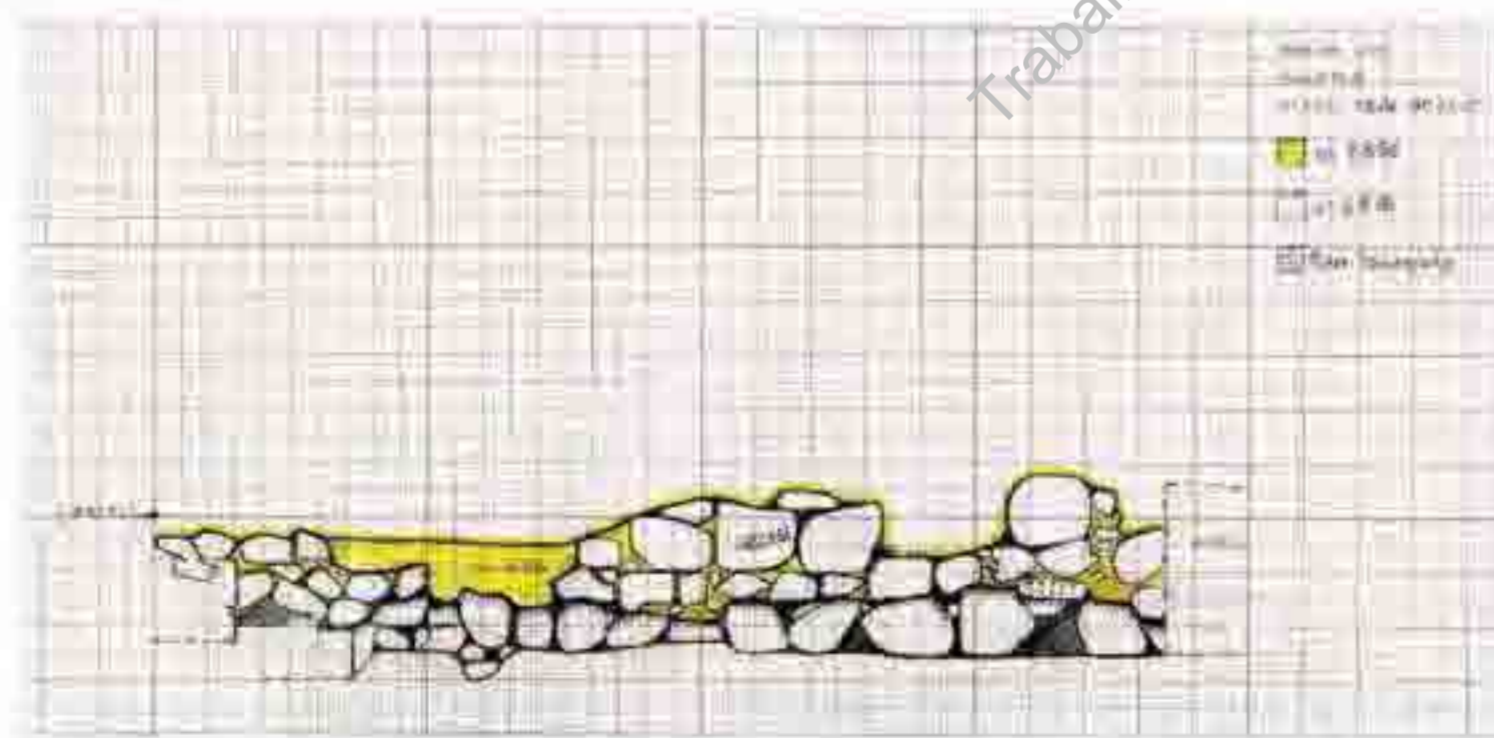


IMG\_01828 - Alçado norte UE2782 (UE)

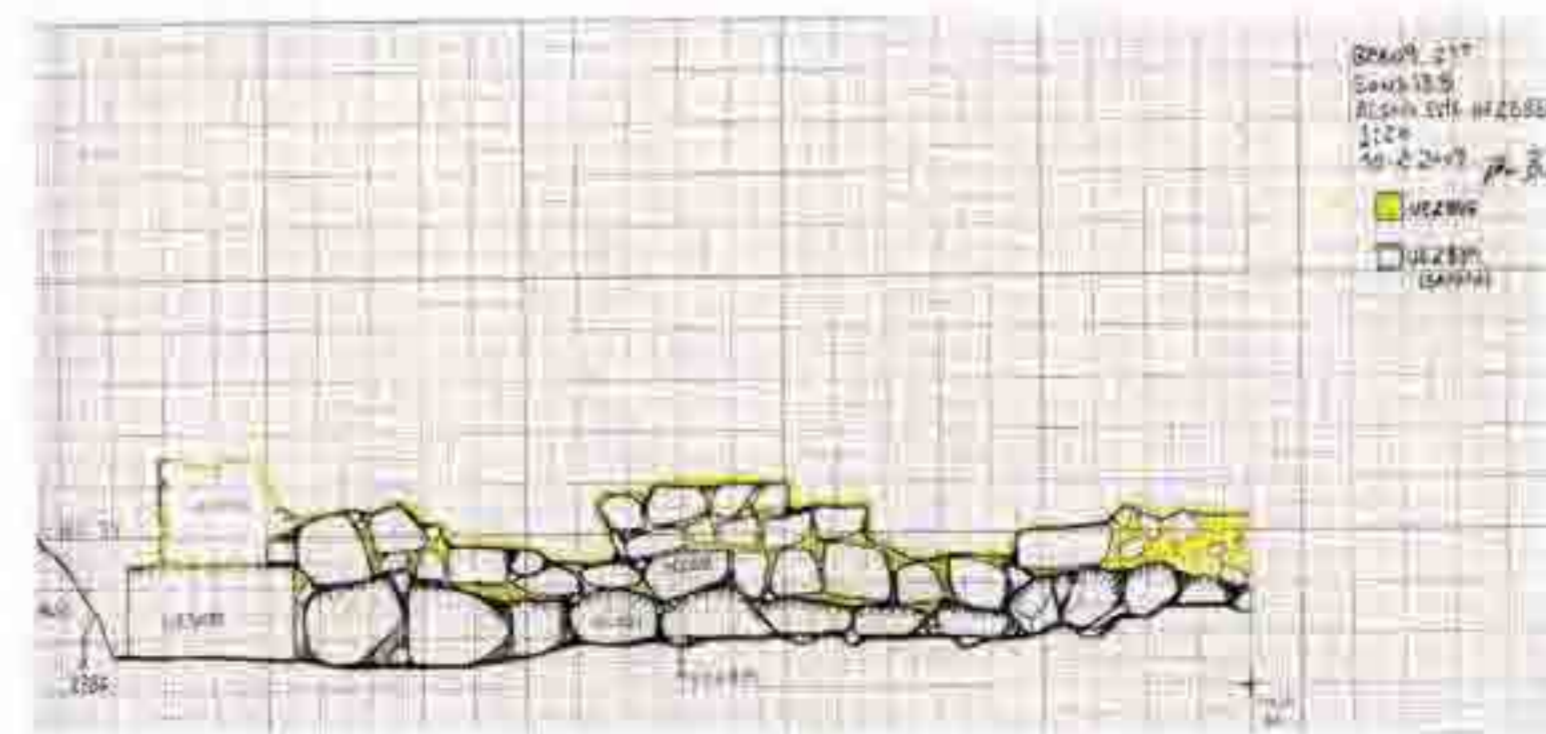


IMG\_01850 - Alçado este UE2784 (UE)


Alçado Oeste UE 2655




Alçado Este UE 2655



Trabalhos Arqueológicos da U.A.U.M. / MEMÓRIAS, 1, 2010



Alçados Oeste



DSC04135A - Alçado oeste UE 2824 (E/D).



Universidade do Minho  
Faculdade de Arqueologia

Salvamento de Bracara Augusta


BRA09CTT

Alçado oeste da UE2824- S.13A

217

UAUM

2009



DSC00227 - Plano da SEP. XXXVIII (SE/NO).



Universidade do Minho  
Faculdade de Arqueologia

Salvamento de Bracara Augusta

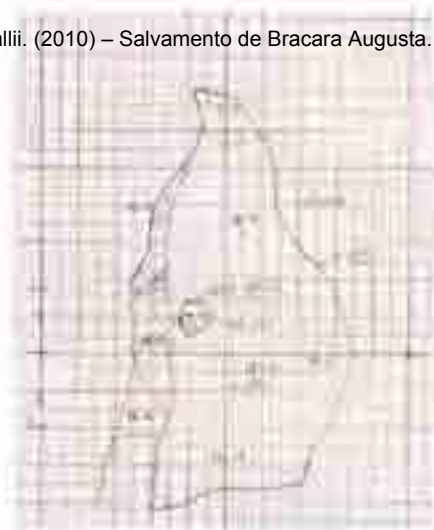
BRA09CTT

Sepultura XXXVIII - S.131

218

UAUM

2009



DSC9881B - Plano 3 da SEP XXXIX (N/3)



Universidade do Minho  
Faculdade de Arqueologia

Salvamento de Bracara Augusta

BRA09CTT

Sepultura XXXIX - S. 13H

UAUM

219

2009



Plano 1 SEP.XL



DSC00234 - Plano da SEP.XL (SO/NE)



Universidade do Minho  
Faculdade de Arqueologia

Salvamento de Bracara Augusta

BRA09CTT

Sepultura XL - S.13I

220

UAUM

2009



DSC00151A - Pormenor do plano 1 da SEP.XLI (SN)



Universidade do Minho  
Unidade de Arqueologia

Salvamento de Bracara Augusta

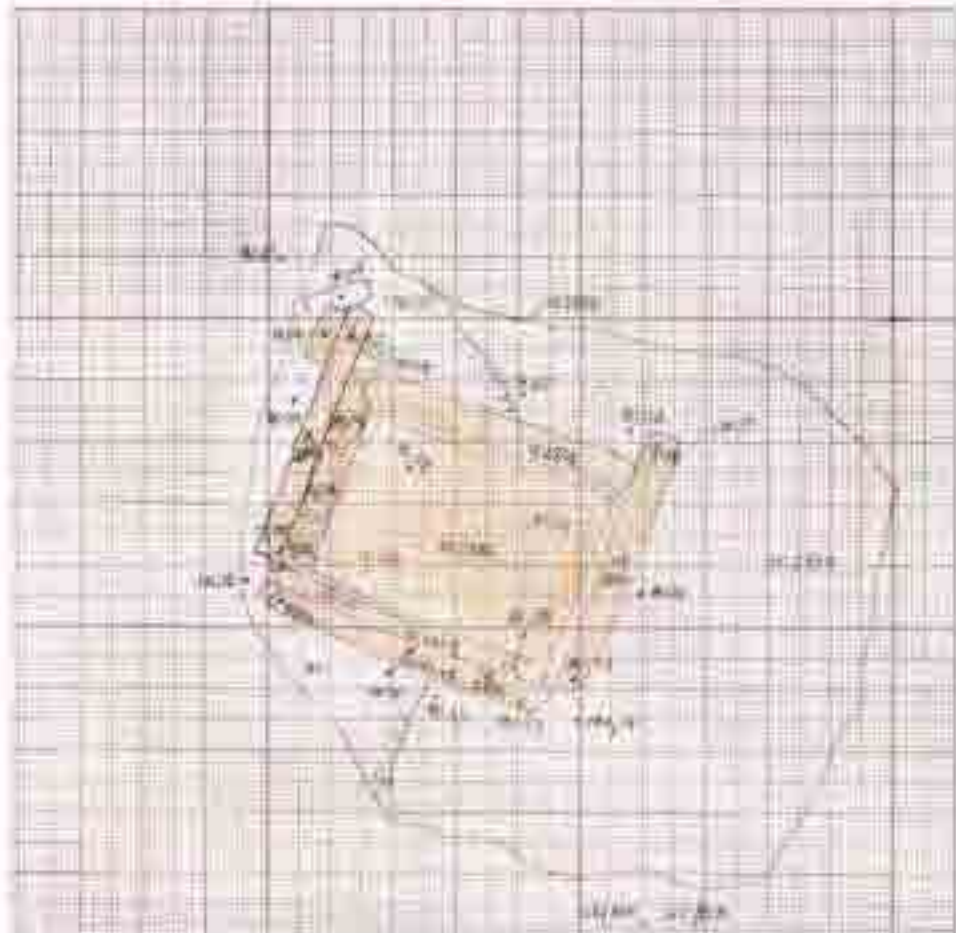
BRA09CTT

Sepultura XLI - S.13.


UAUM

221


2009



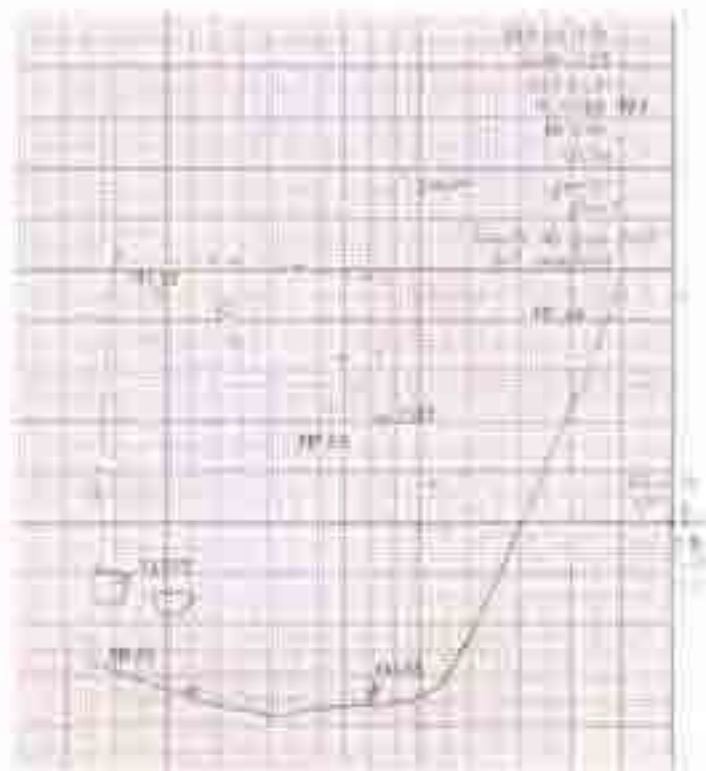
Secções da SEP.XLV



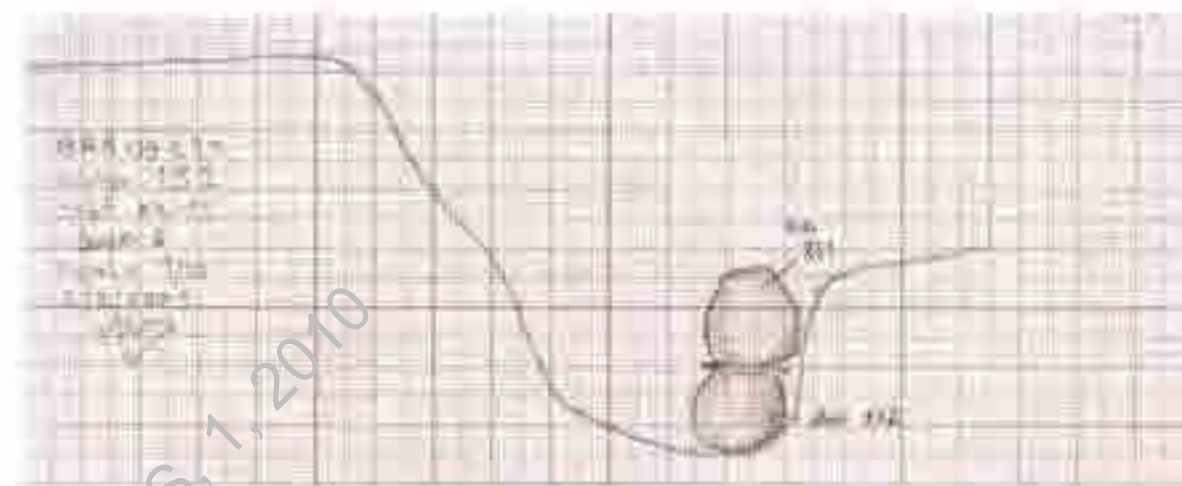
DSC01276A - Vista do interior da SEP.XLV (DE)

 Universidade do Minho Faculdade de Letras	Salvamento de Bracara Augusta	222	UAUM 2009
	BRA09CTT		
	Sepultura XLV - S.13A		

Plano 1 SEP.XLVI




Secção da SEP.XLVI




Plano 5 SEP.XLVI



DSC01360A - Plano da SEP.XLVI, Sondagem 131

 Universidade do Minho Faculdade de Arquitectura	Salvamento de Bracara Augusta	223	UAUM
	BRA09CTT		
	Sepultura XLVI - S.131	2009	



Plano e corte SEPXLVII



DSC1838A - Perspectiva do corte da SEPXLVII (S/N).



Universidade do Minho  
 Unidade de Arqueologia

Salvamento de Bracara Augusta

BRA09CTT

Alçatto oeste da UE2824 - S.13A

UAUM

224

2009

Plano 2 SEP.XLVIII



DSC00871A - Plano 1 da SEP XLVIII (SE/NO)



Universidade do Minho  
Instituto de Arqueologia

Salvamento de Bracara Augusta

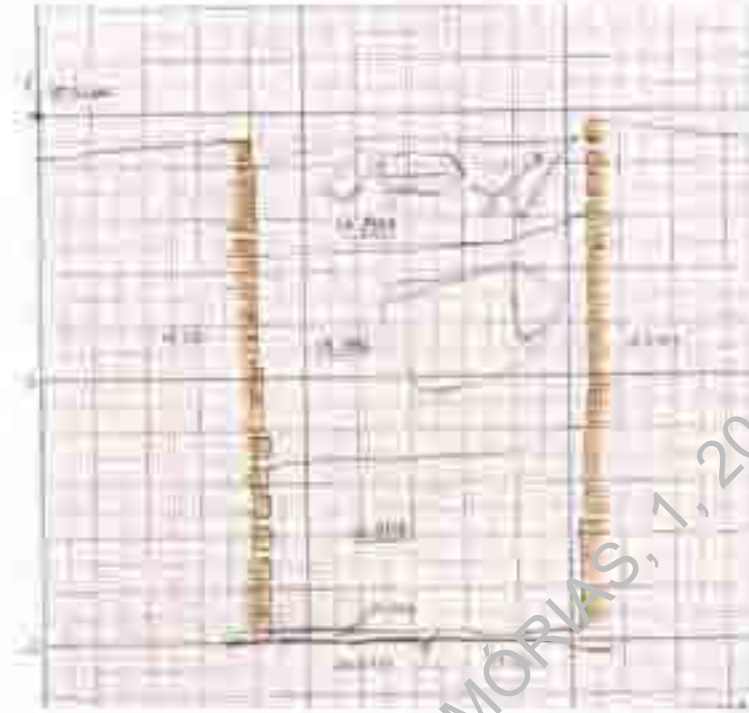
BRA09CTT

Sepultura XLVIII - S.13

225

UAUM

2009




DSC02435A - Foto: 1 da SEP XLIX (N/S)



DSC03136A - Alçado norte da SEP XLIX (S/W)

Trabalhos Arqueológicos da U.A.U.M. / MEMÓRIAS, 1, 2010

 Universidade do Minho Faculdade de Arqueologia	Salvamento de Bracara Augusta	226	UAUM
	BRA09CTT		
	Sepultura XLIX - S.13B	2009	





DSC01150A - Plano da SEP. L (N/S)



DSC01062A - Plano 1 da SEPLIV (SE/NO)

Plano 1 SEP.LIV

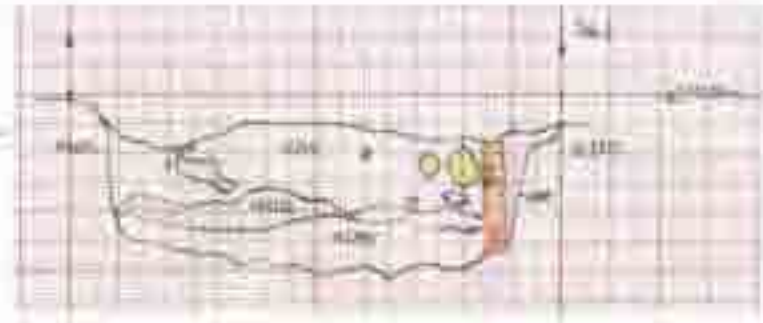


 Universidade do Minho Unidade de Arqueologia	Salvamento de Bracara Augusta	227	UAUM
	BRA09CTT		
	Sepulturas L e LIV - S 13D	2009	





Plano e corte da SEPLVI




DSC01312A - Plano da SEP.LVI (NE/SO)



DSC01083A - Plano 1 da SEP.LV (N/S)



 Universidade do Minho Faculdade de Letras	Salvamento de Bracara Augusta	228	UAUM 2009
	BRA09 CTT		
	Sepulturas LV e LVI - S.13J		

Plano 1 da SEPLVII




DSC01126A - Plano 1 SEPLVII (E/O1)

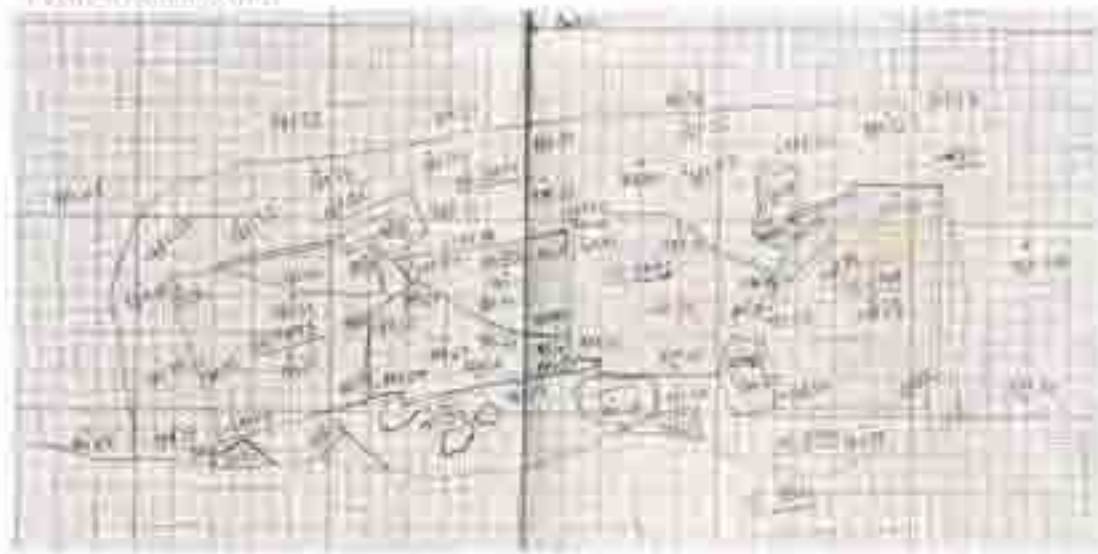


DSC01167A - Aspecto do interior do túmulo SEPLVII (NO/SE)

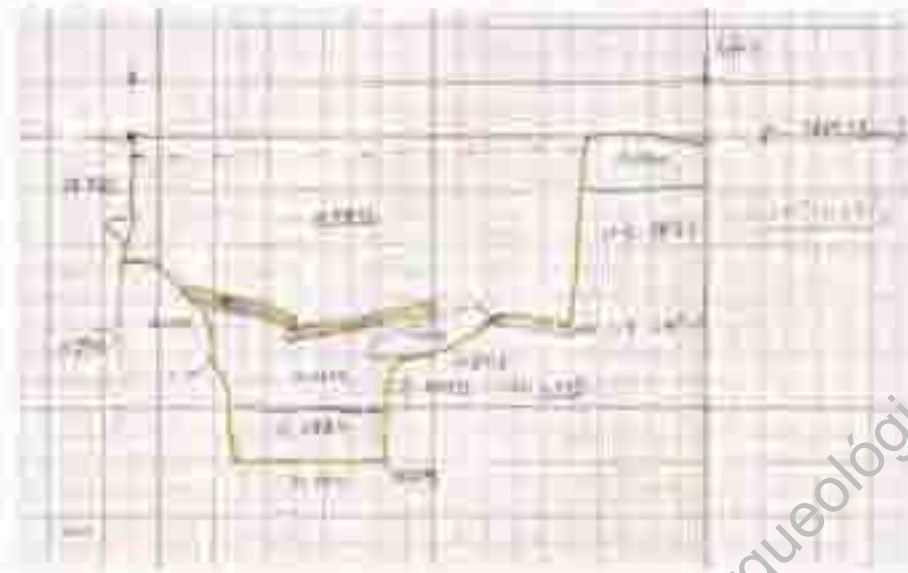
Trabalhos Arqueológicos da U.A.U.M. / MEMÓRIAS, 1, 2010

 Universidade do Minho Faculty of Archaeology	Salvamento de Bracara Augusta	229	UAUM
	BRA09CTT		2009
	Sepultura LVII - S.13D		

Plano 1 SEP. XLVIII




Corte SEP. XLVIII e SEP. LXVI




Secção SEP. XLVIII




DSC01100A - Perspectiva geral de SEP. XLVIII (NE/SO)


	Salvamento de Bracara Augusta	230	UAUM
	BRA09CTT		2009
Sepulchros XLVIII e LXVI - S. 133			




DSC01499A - Corte da SEPLIX (O/E).



DSC01806A - Plano 2 da SEPLIX (N/S)

 Universidade do Minho Instituto de Arqueologia	Salvamento de Bracara Augusta	231	UAUM 2009
	BRA09CTT		
	Sepulturas LIX e LX - S.130		

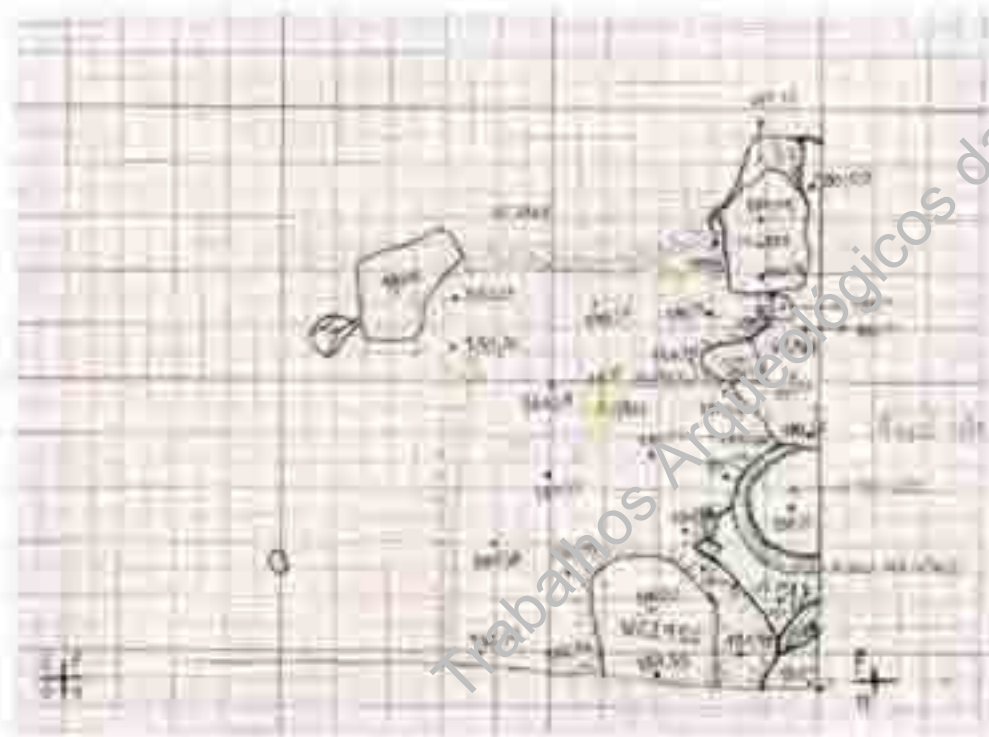


Plano e corte da SEP.LXI




DSC02776A - Plano da SEP.LXI (INT)

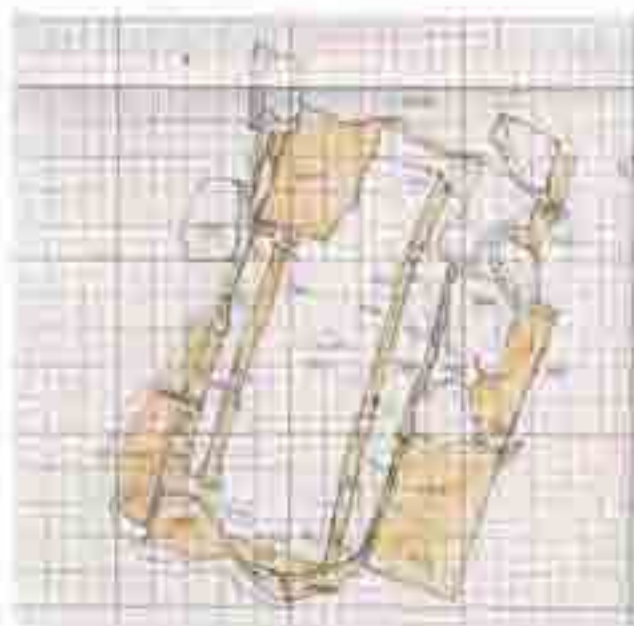
Plano 1 SEP. LXII





DSC9176A - Plano 1 da SEP.LXII (INT)

 Universidade do Minho Instituto de Arqueologia	Salvamento de Bracara Augusta	232	UAUM
	BRA09CTT		
	Sepulchras LXI e LXII - S.131		
		2009	

Planos da SEP. LXIII




Alçados da SEP. LXIII

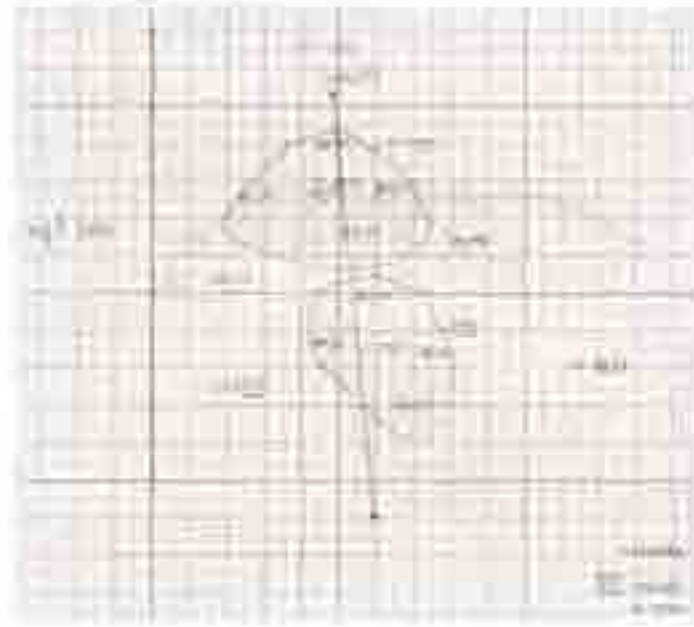


DSC01754A - Plano 1 da SEP LXIII (R25)

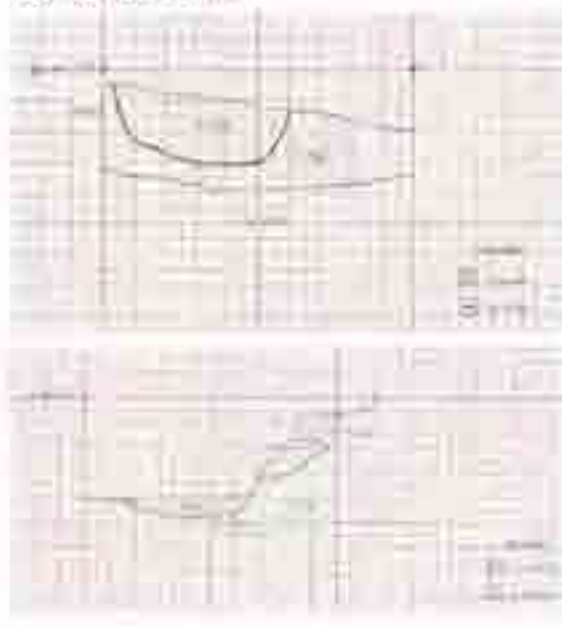
Trabalhos Arqueológicos da U.A.U.M. / MEMÓRIAS, 1, 2010

 Universidade do Minho Instituto de Arqueologia	Salvamento de Bracara Augusta	233	UAUM 2009
	BRA09CTT		
	Sepultura LXIII - S.13A		

Plano 1 SEP. LXIV




Cortes SEP. LXIV



DSC02033A - Plano 1 de SEP LXV (NO/SE)

Plano 1 SEP. LXV






Secções SEP. LXV



DSC02020A - Plano 1 de SEP LXIV (SO/NE)

Trabalhos Arqueológicos da U.A.U.M. / MEMÓRIAS, 1, 2010

 Universidade do Minho Faculdade de Arqueologia	Salvamento de Bracara Augusta	234	UAUM
	BRA09CTT		
	Sepulturas LXIV e LXV - S.13D	2009	



DSC01960A - Plano 2 da SEPLXVII, SEPLXXI, Sondagem 13F, (S/N).

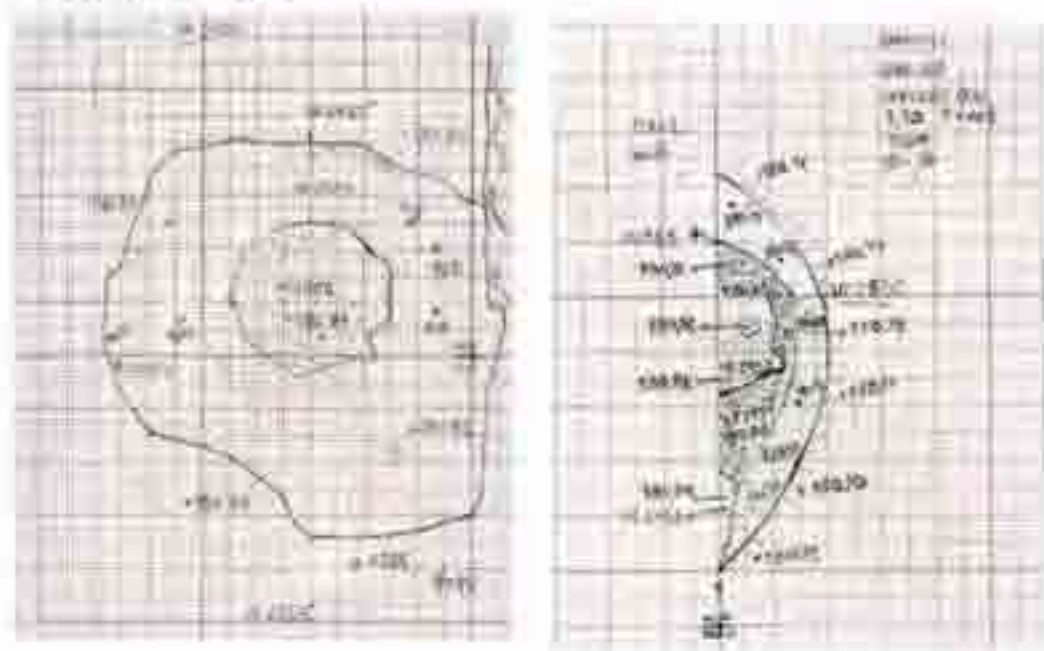


Salvamento de Bracara Augusta	
BRA09CTT	
Sepultura LXVII e LXXI, S.13F	

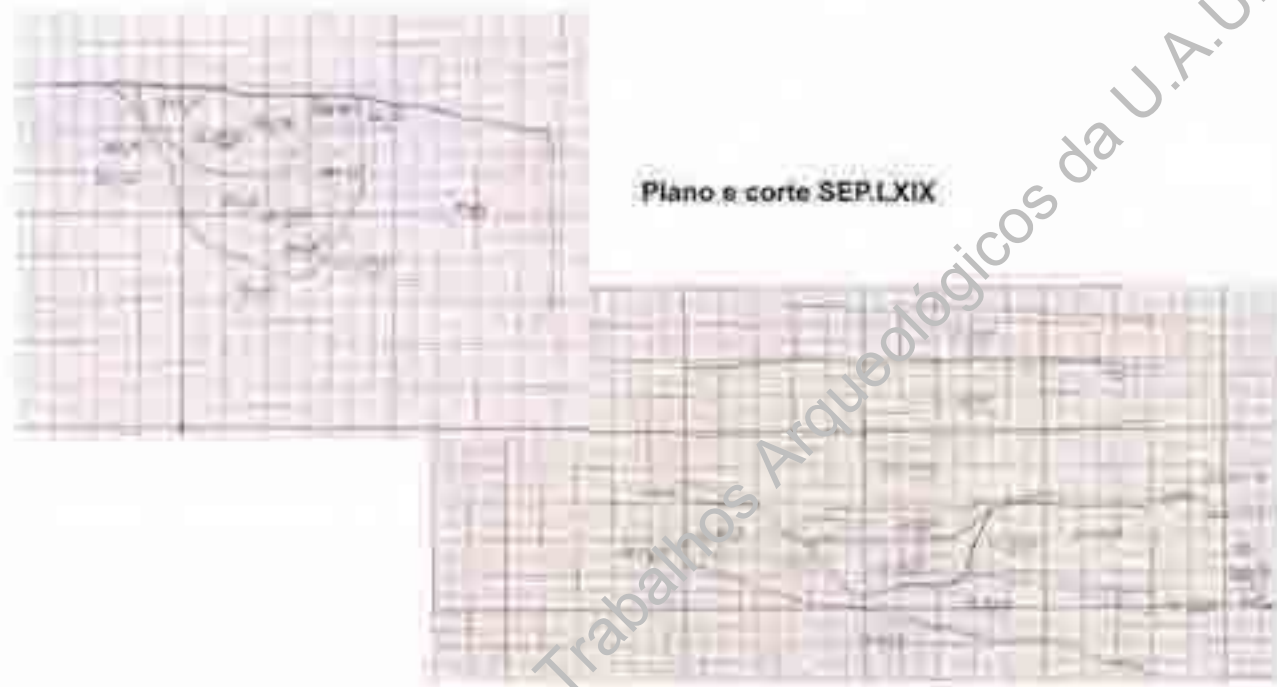
UAUM
235
2009



Plano 1A SEPLXVIII




DSC01800A - Plano 1A de SEPLXIX (SE/NO)




Plano e corte SEPLXIX

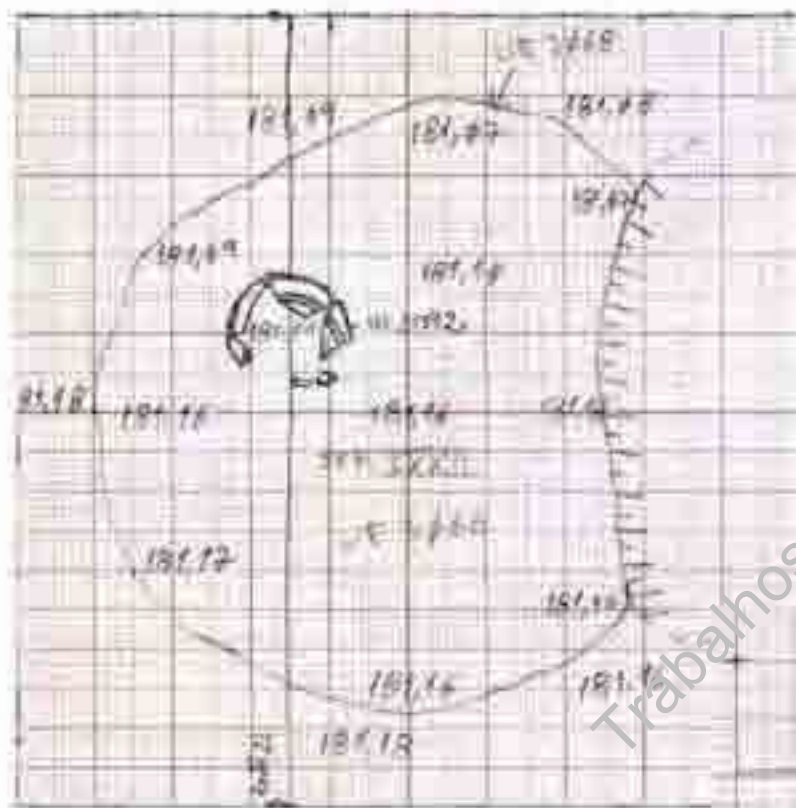


DSC02555A - Plano 1A de SEPLXVIII (EX)

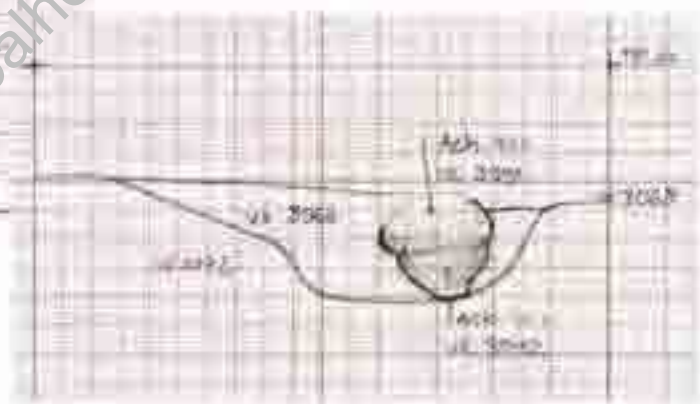
 Universidade do Minho Faculdade de Letras	Salvamento de Bracara Augusta	236	UAUM 2009
	BRA09 CTT		
	Sepulturas LXVIII e LXIX - S.13E e S.13H		




DSC01936A - Plano I (da SEPLXX (NO:SE))



Plano e corte SEPLXXII

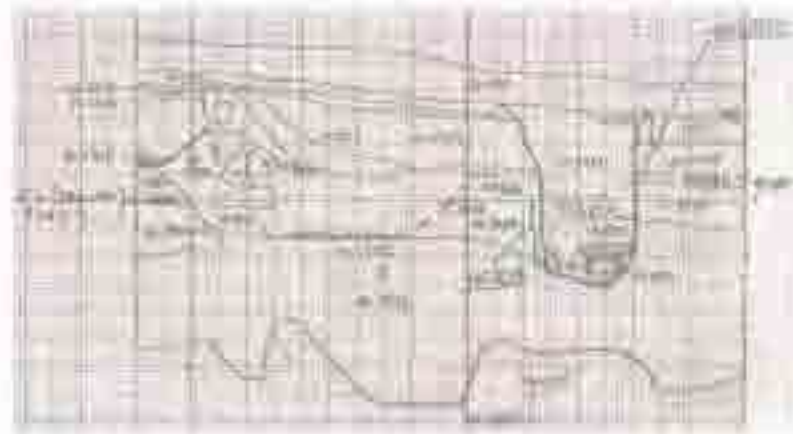


DSC02256A - Plano III-SEPLXXII (N:O:SE)

 Universidade do Minho Faculdade de Letras	Salvamento de Bracara Augusta	237	UAUM
	BRA09 CTT		
	Sepulturas LXX e LXXII - S.13	2009	




Corte SEP. LXXIII, SEP. XCVI




DSC03822A - Pormenor do poço norte S.13 - SEP.LXXIII (SNI)



Plano e corte SEP. LXXIV

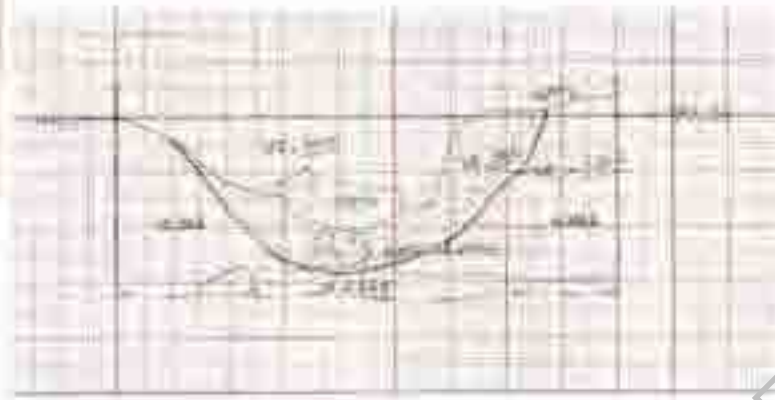


DSC02623A - Corte 201 da SEP.LXXIV (SOINE)

 Universidade do Minho Faculdade de Arquitectura	Salvamento de Bracara Augusta	238	UAUM
	BRA09 CTT		
	Sepulturas LXXIII e LXXIV - S.13		
		2009	



Plano e corte SEPLXXVII.




DSC02391A - Corte 1T da SEPLXXVII (N/S)

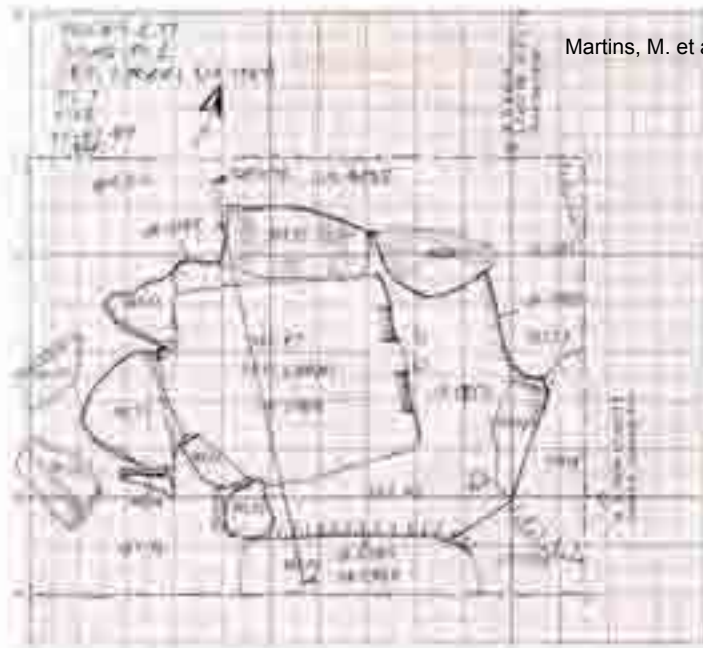


Plano e corte SEPs LXXVI e LXXXV

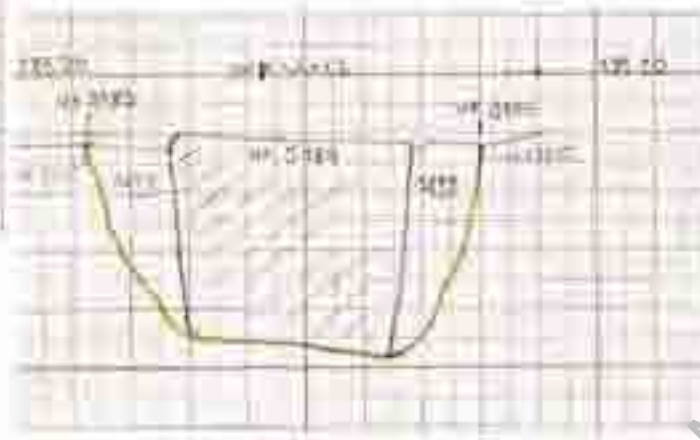


DSC02453A - Plano 11 - SEPs LXXVI e LXXXV (N/S)

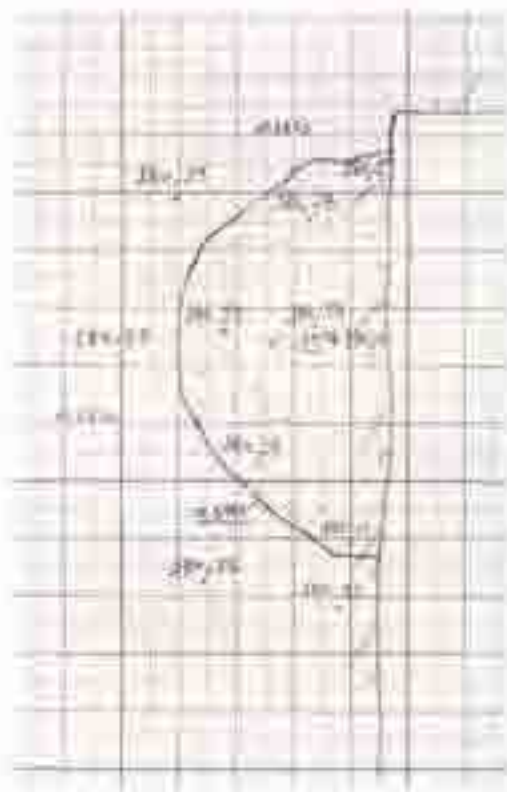
 Universidade do Minho Trabalho de Investigação	Salvamento de Bracara Augusta	239	UAUM
	BRA09 CTT		2009
	Sepulturas LXXVI, LXXVII e LXXXV - S:13		




Plano e corte SEPLXXXI




DSC03092A - Plano 1 da SEPLXXXI (S/N)

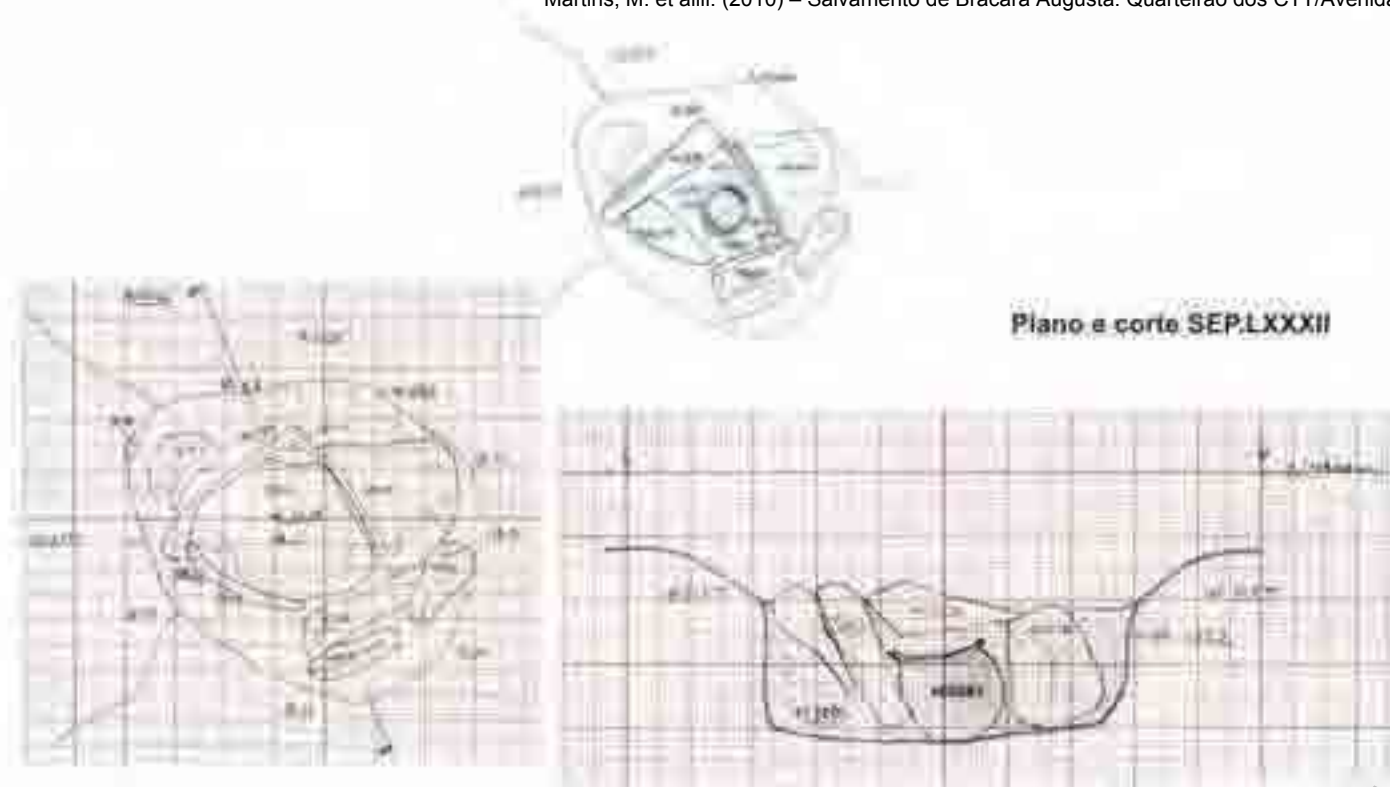


Plano e corte SEPLXXXIV




DSC03264A - Plano da SEPLXXXIV (O/E)


 Universidade do Minho Faculdade de Letras	Salvamento de Bracara Augusta	241	UAUM
	BRA09 CTT		
	Sepulturas LXXXI e LXXXIV - S:13	2009	

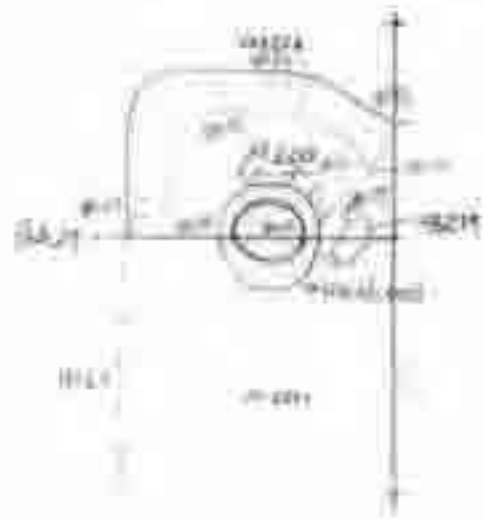


DSC03438A | Corte 32 da SEP.LXXXII (NO/SE)




DSC03163A | Plano 1 da SEP.LXXXIII (NO/SE)

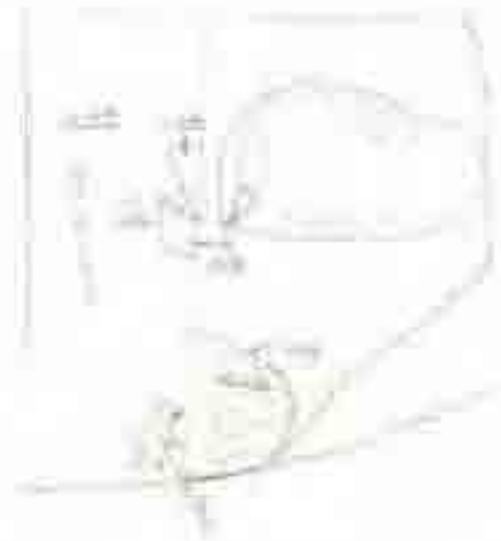
 Universidade do Minho Instituto de Arqueologia	Salvamento de Bracara Augusta	242	UAUM 2009
	BRA09 CTT		
	Sepulturas LXXXII e LXXXIII - S.º 13		



Plano e corte SEPLXXXIX




DSC03525A - Corti 25 - SEPLXXXIX (S/N)

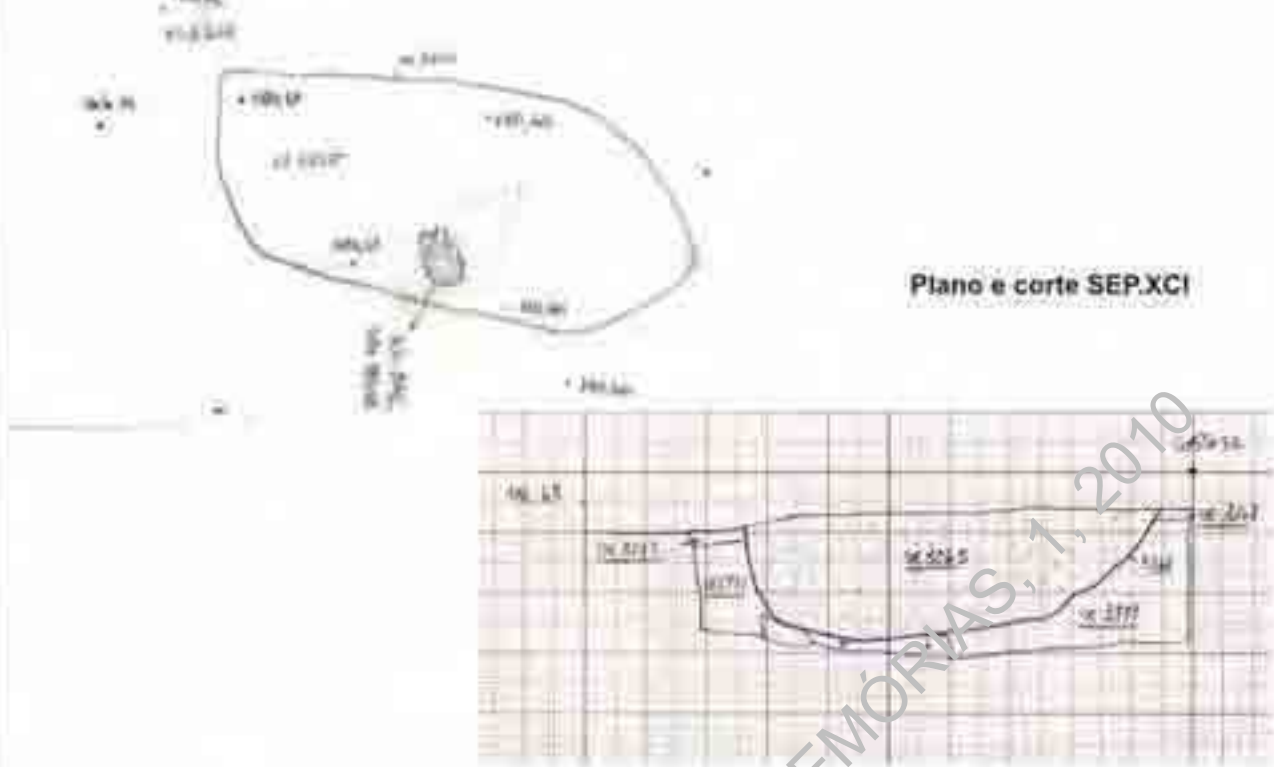


Plano e corte SEPs. XC e XCII



DSC03519A - Plano 3 da SEP.XC (OE)

 Universidade do Minho Faculdade de Letras	Salvamento de Bracara Augusta.	243	UAUM 2009
	BRA09 CTT		
	Sepulturas LXXXIX, XC e XCII - S.13		



DSC03492A - Plano 2 da SEP.XCII (Q/E)

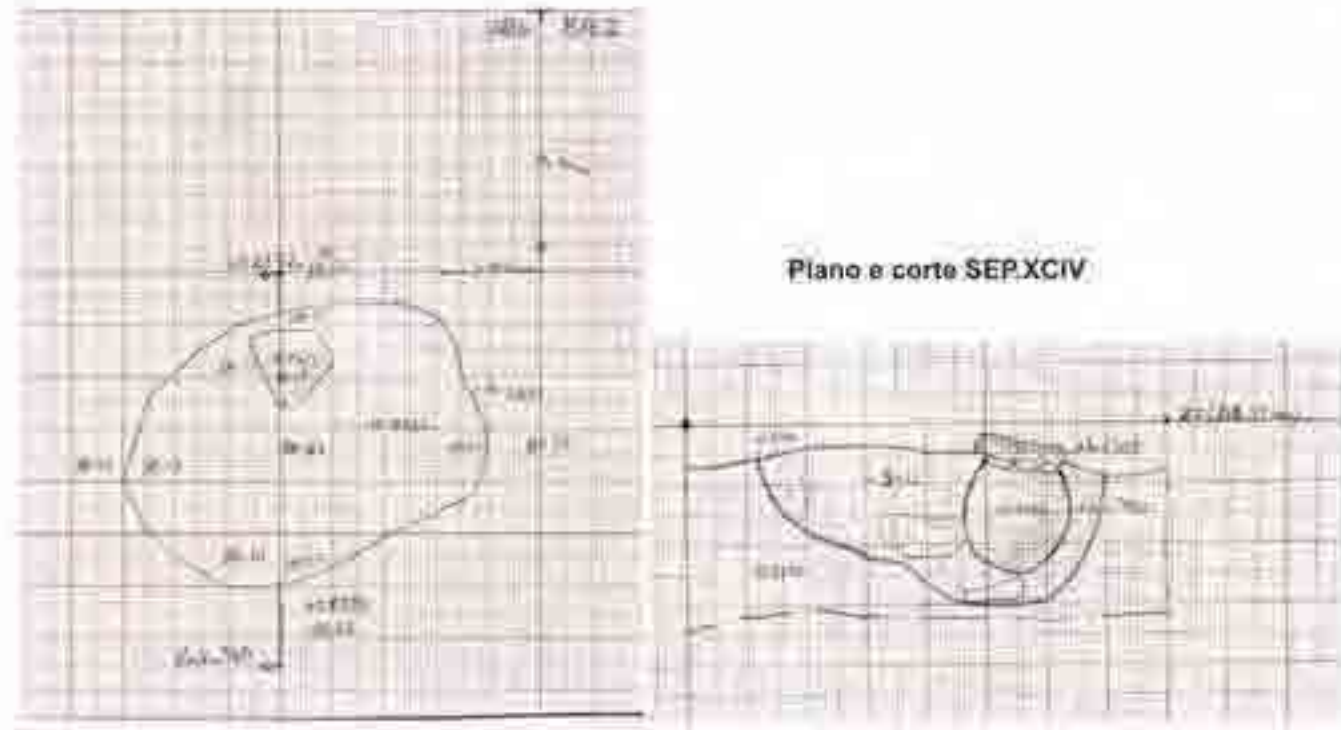


<b>Salvamento de Bracara Augusta</b>	
BRA09CTT	
Sepultura XCI - S.13	

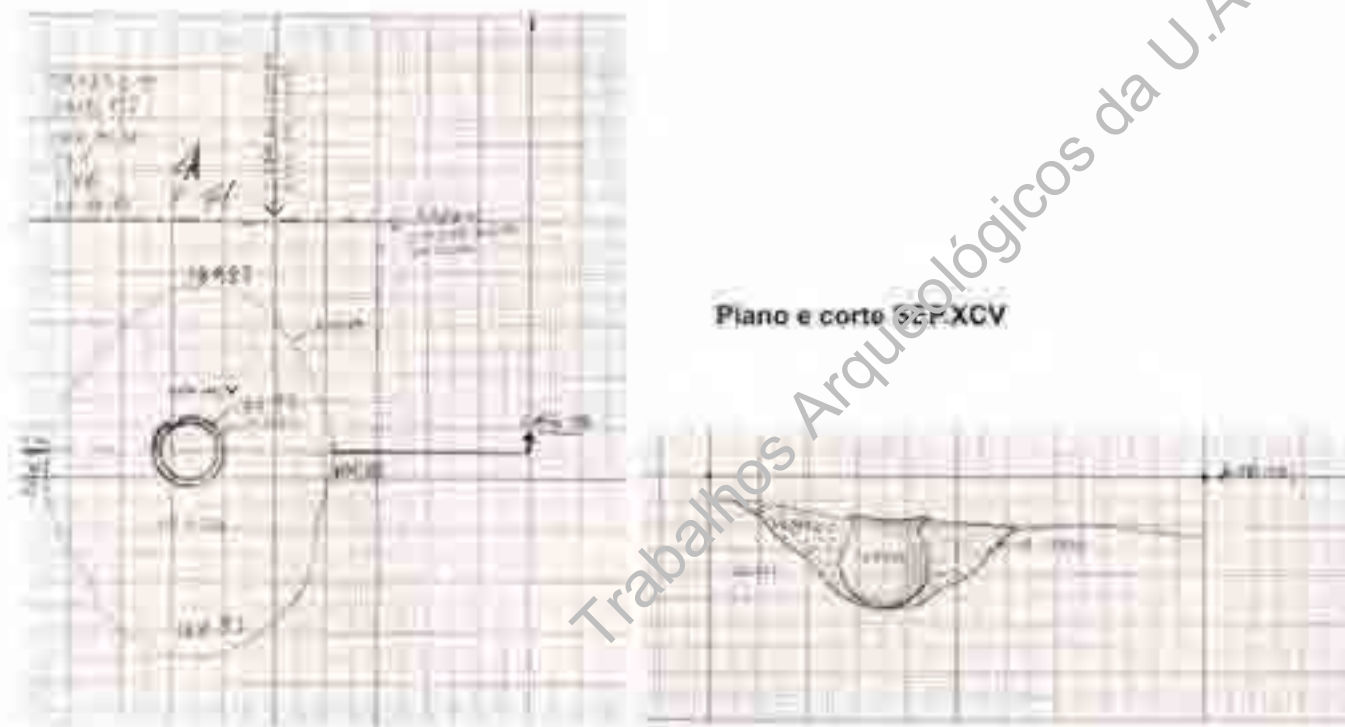
<b>244</b>	<b>UAUM</b>
	2009

© Direitos reservados. Decreto-Lei n.º 272/98, de 15 de Julho; Decreto-Lei n.º 532/97 e n.º 334/97, de 27 de Novembro; Lei 5625/04, de 24 de Agosto.





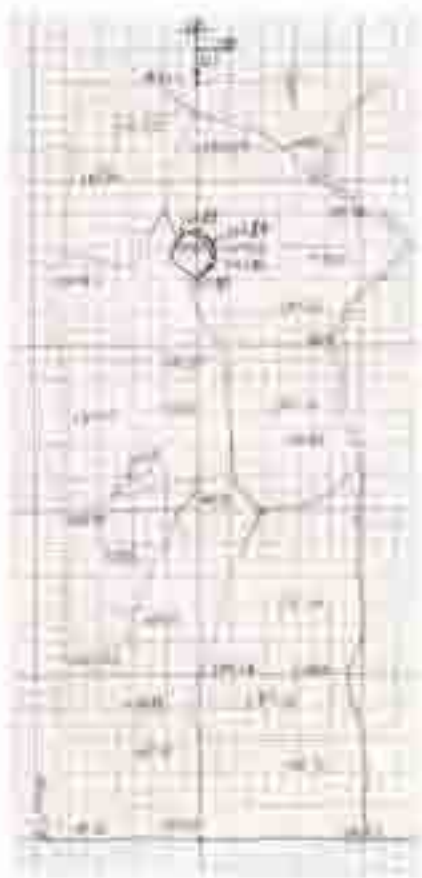


DSC04289A - Plano 2 da SEP.XCIV (NOISE)



DSC4168A - Pormenor do plano da SEP.XCV (S/N)

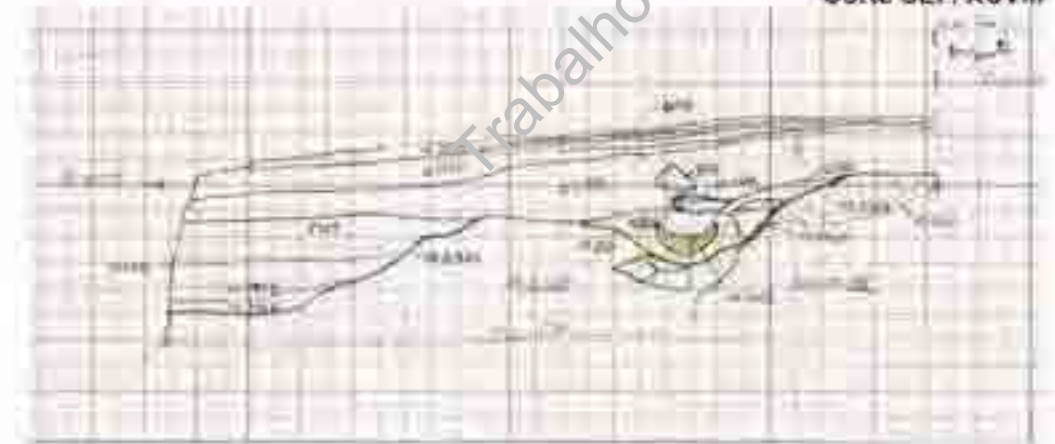
 Universidade do Minho Faculdade de Arqueologia	Salvamento de Bracara Augusta	245	UAUM 2009
	BRA09 CTT		
	Sepulturas XCIV e XCV - S.13		



DSC03875A - Plano 1 da SEP.XCVII (08)




Plano 1 SEP. XCVIII




Corte SEP. XCVIII



DSC03986A - Corte 37 da SEP.XCVIII (13)


 Universidade do Minho Faculdade de Engenharia	Salvamento de Bracara Augusta	131	UAUM
	Se BRA09 CTT		



Plano e corte SEP.C



DSC01995A - Plano 1 da SEP.XCIX (NE/SO)




Plano1 SEP.XCIX


Corte SEP.XCIX, SEP.CVI

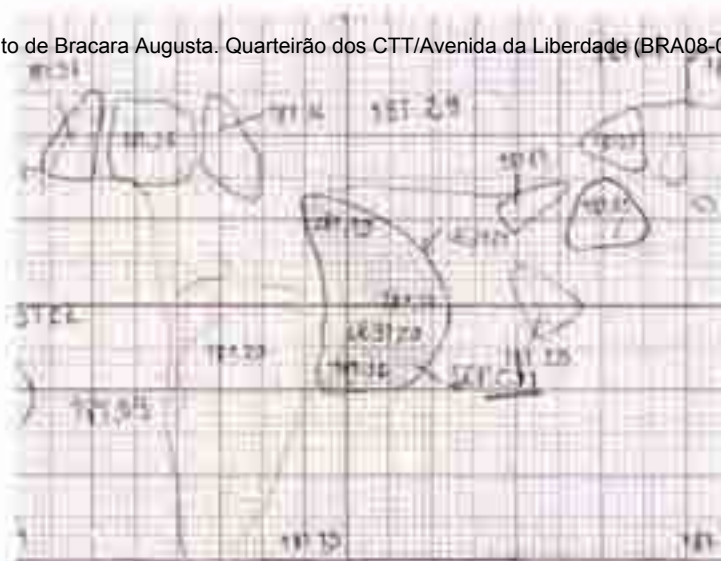


IMG\_1808 - Assento geral da SEP.C (N/S)



Plano e corte SEP.CVI

 Universidade do Minho Faculdade de Arquitectura	Salvamento de Bracara Augusta.	247	UAUM
	BRA09 CTT		
	Sepulturas XCIX, C e CVI - S.13.	2009	



D5C03092A - Fragmento do plano da SEP CII (N.º 5)

Trabalhos Arqueológicos da U.A.U.M. / MEMÓRIAS, 1, 2010



Salvamento de Bracara Augusta


BRA09CTT

Sepultura CII - S.131

248

UAUM

2009





Trabalhos Arqueológicos da U.A.U.M. / MEMÓRIAS, 1, 2010



DSC03907A - Plano 3A (da SEP CIV) (E10)




 Universidade do Minho Faculdade de Arquitectura	Salvamento de Bracara Augusta	249	UAUM
	BRA09CTT		
	Sepultura CIV - S.13	2009	

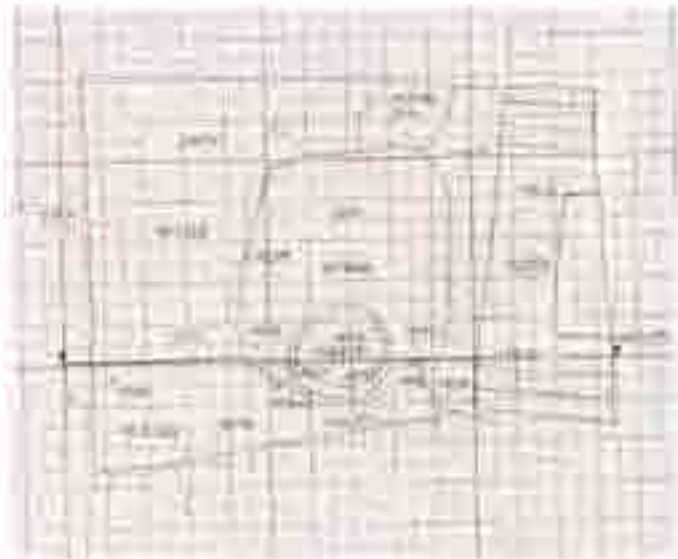


BSC04447A - Plano 2 da SEP. CIII (S/N)




Trabalhos Arqueológicos da U.A.U.M. / MEMÓRIAS, 1, 2010

 Universidade do Minho Faculdade de Letras	Salvamento de Bracara Augusta	250	UAUM
	BRA09CTT		2009
	Sepultura CIII - S.13C		




Plano e corte SEP.CIX




DSC04878A - Plano 2 de SEP.CIX (SE.N.01)



Plano e corte SEP.CX




IMQ 2058 - Padrão do plano de SEP.CX (N.3)

 Universidade do Minho Faculdade de Arqueologia	Salvamento de Bracara Augusta	251	UAUM
	BRA09CTT		
	Sepulturas CX e CIX - S. 13		
			2009




Plano e corte SEP.CXII




DSC04716A - Plano 1 da SEP.CXII (E43)



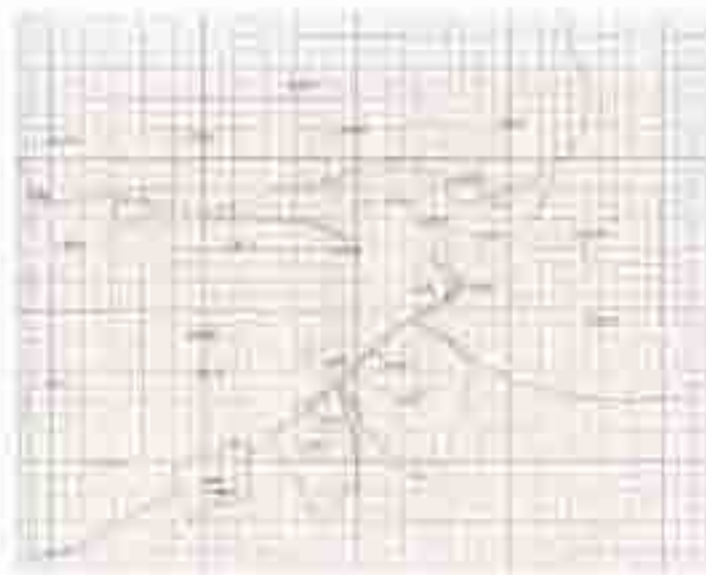
DSC01584A - Plano 2 da SEP.CXIII (S01E)




Trabalhos Arqueológicos da U.A.U.M. / MEMÓRIAS, 1, 2010

 Universidade do Minho Faculdade de Arqueologia	Salvamento de Bracara Augusta	252	UAUM
	BRA09CTT		
	Sepulturas CXII e CXIII - S.13		2009

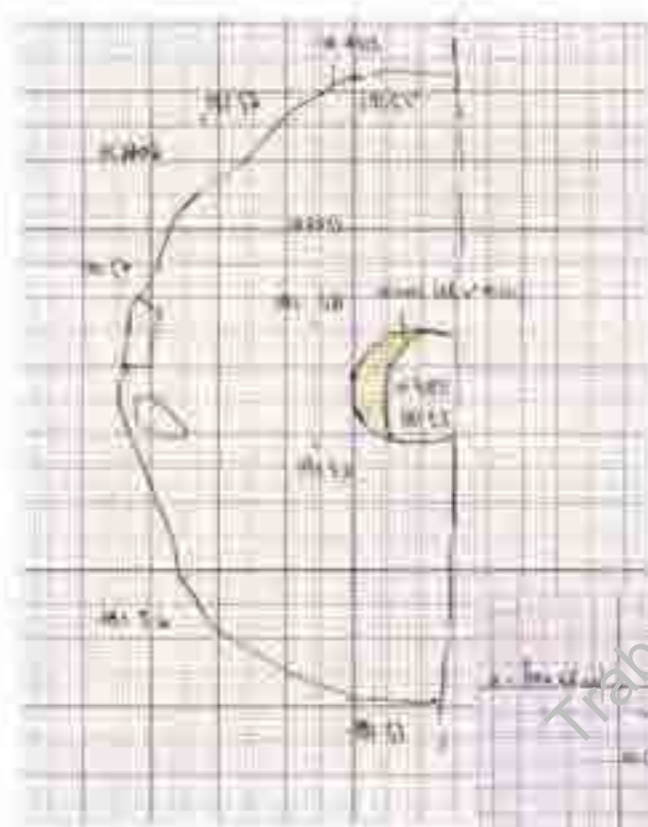





Plano e corte SEP.CXVII




IMG\_2773 - Plano 2 da SEP.CXVII (E-O)



Plano e corte SEP.CLXXVIII



DSC09211A - Plano 2 de SEP.CLXXVIII (N-S)

 Universidade do Minho Instituto de Arqueologia	Salvamento de Bracara Augusta	253	UAUM
	BRA09CTT		
	Sepulturas CXVII e CLXXVIII - S.13	2009	




DSC09248A - Plano 2 da SEP CLXXIX (SONE)



DSC09245A - Plano 2 da SEP CLXXIX (SENO)





DSC09401A - Corte 51 (D/B)




DSC09317A - Pormenor da SEP CLXXXIII (SENO)




DSC09344A - Plano 2 da SEP CLXXXVI (SONE)



IMG\_2703 : Corte 46 - SEP.CXVI (E/O)

 Universidade do Minho Instituto de Arqueologia	Salvamento de Bracara Augusta	255	UAUM
	BRA09CTT		2009
	Sepultura CXVI - S.13		




OSC09301A - Corte 50 - SEP.CLXXXI (NO/SE)



Salvamento de Bracara Augusta	
BRA09CTT	
Sepulturas CLXXXI e CLXXXII - S.13	

256

UAUM  
2009



DSC09326A - Plano 2 da SEP CLXXXIV (N/S)


Plano das SEP CLXXXVII, SEP CLXXXVIII



DSC09383A - Plano 2 da SEP CLXXXVIII (G/E)



DSC09376A - Plano 1 da SEP CLXXXVII (G/E)

 Universidade do Minho Faculdade de Letras	Salvamento de Bracara Augusta	257	UAUM 2009
	BRA09CTT		
	Sepulturas CLXXXIV, CLXXXVII e CLXXXVIII - S.13		

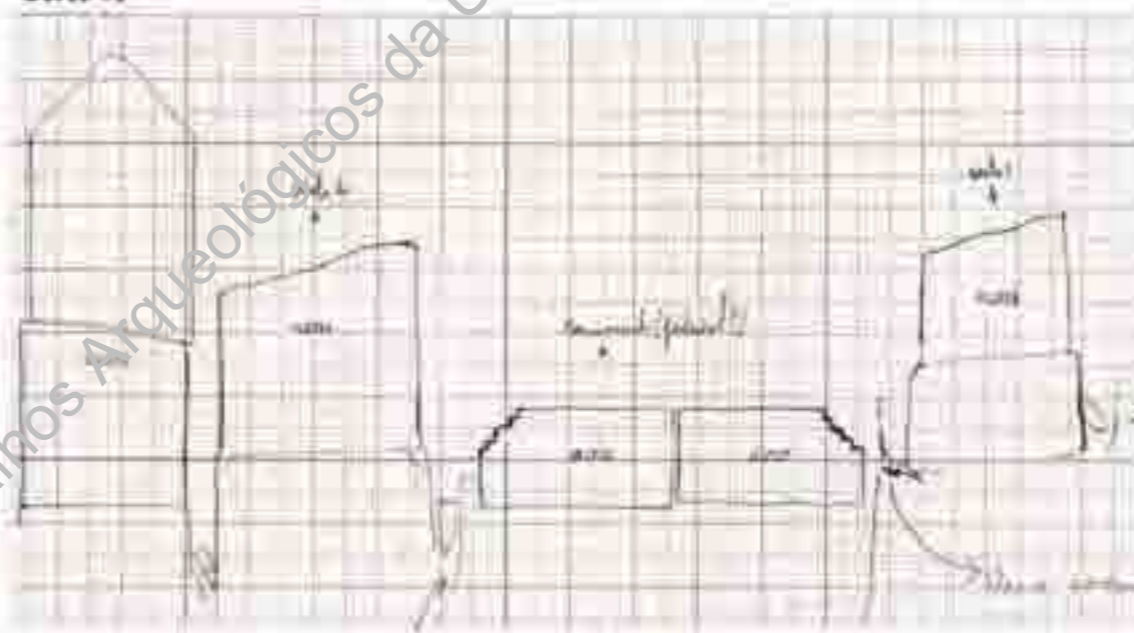


DSC01680A - Perspectiva do conjunto das estelas (SONEI)



IMG\_1754 - Perimetro da estela UE2773 (S.N.)

Corte 10



IMG\_1763 - Perimetro da estela UE2777 (S.N.)

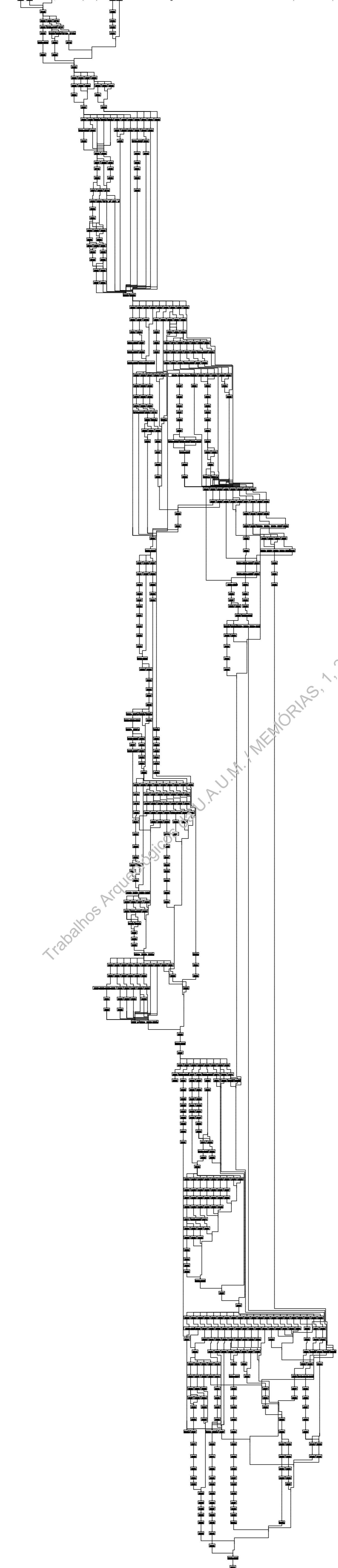


Salvamento de Bracara Augusta  
 BRA09CTT  
 Perspectiva geral das estelas - S.13

258

UAUM

2009





DSC00033B - Perspectiva geral do perfil norte (S/N)



Universidade do Minho  
Faculdade de Arqueologia

Salvamento de Bracara Augusta

BRA09 CTT

Perfil norte - S.14


UAUM

260

2009



Perfil Este




DSC09748 - Perspectiva do perfil este (03)



DSC00033B - Vista parcial do perfil este (S0NE)

Trabalhos Arqueológicos da U.A.U.M. / MEMÓRIAS, 1, 2010

 Universidade do Minho Faculdade de Engenharia	Salvamento de Bracara Augusta	261	UAUM
	BRA09 CTT		
	Perfil este - S.14	2009	

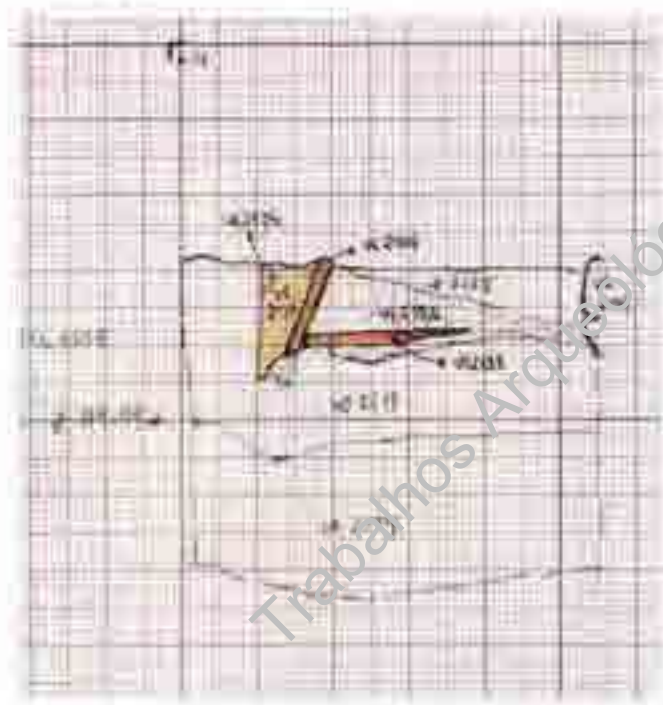
Plano 3

Martins, M. et alii. (2010) – Salvamento de Bracara Augusta. Quarteirão dos CTT/Avenida da Liberdade (BRA08-09 CTT). Relatório Final



DSC09622 - Perspetiva geral da planta 3 (N/S)

Corte 2



DSC09764 - Aspecto do corte 2 (N/S)



Salvamento de Bracara Augusta

BRA09 CTT

Sepultura XXXVI - S.14I

UAUM

262

2009

Alçado oeste UE2103



DSC09994 - Alçado oeste UE2103 (E/O)



Universidade do Minho  
Faculdade de Arqueologia

Salvamento de Bracara Augusta

BRA09 CTT

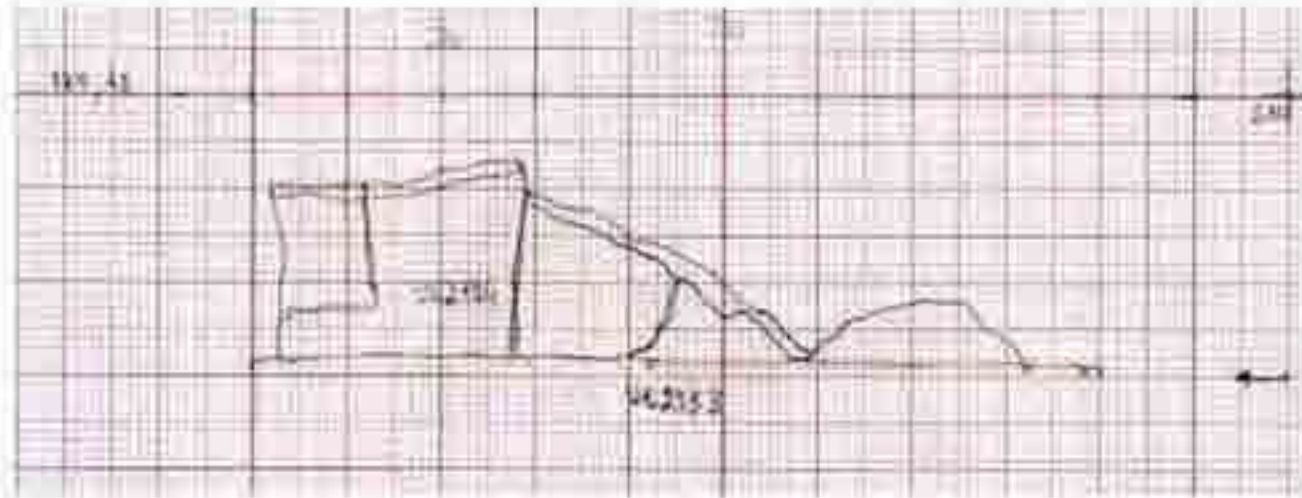
Alçado da estrutura UE2103 - S.14

263

UAUM



2009

Alçado Este UE2104




DSC00001 - Alçado Este UE2104 (Nº3)

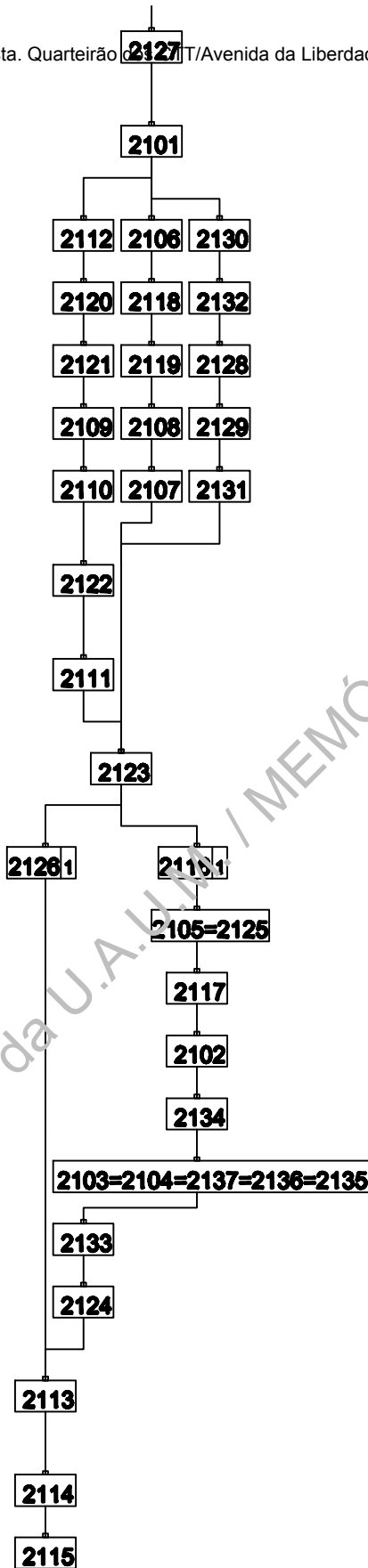
Alçado Sul UE2136




DSC00005 - Alçado sul UE2136 (Nº3)

Trabalhos Arqueológicos da U.A.U.M. / MEMÓRIAS, 1, 2010

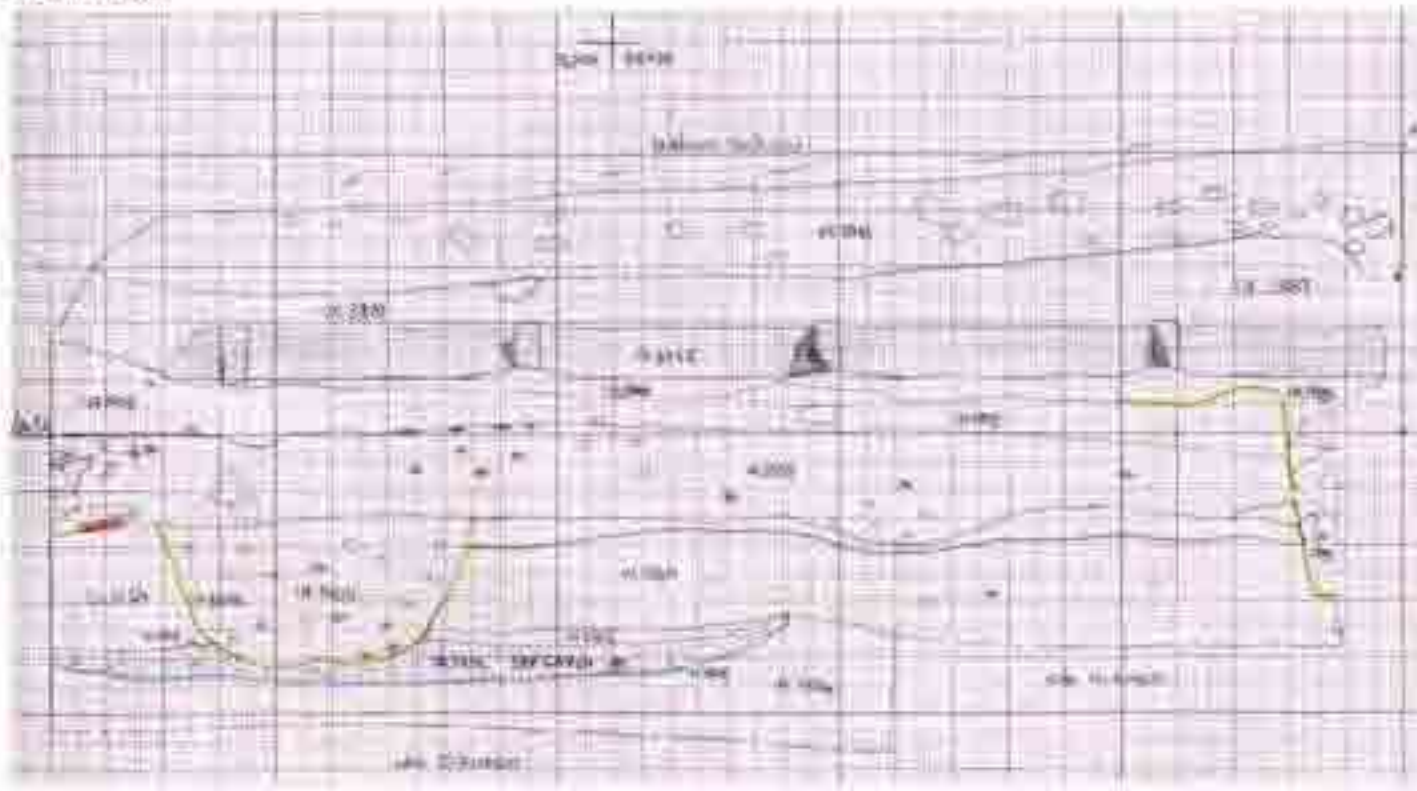
 Universidade do Minho Instituto de Arqueologia	Salvamento de Bracara Augusta	264	UAUM 2009
	BRA09 CTT		
	Alçados das estruturas UEs2103 e 2136		



 Universidade do Minho Unidade de Arqueologia	<b>Salvamento de Bracara Augusta</b>		<b>265</b>	<b>UAU</b>
	<b>BRA 09 CTT</b>			
	<b>Diagrama de Harris - S. 14</b>			
		<b>200</b>		


Direitos reservados: Decreto-Lei nº 270/98, de 15 de Julho; Decreto-Lei nº 332/97, de Novembro; Lei 50/2004, de 24 de Agosto

**Perfil norte**




DSC00346 - Aspecto geral do perfil norte (S/N/E)

**Perfil sul**

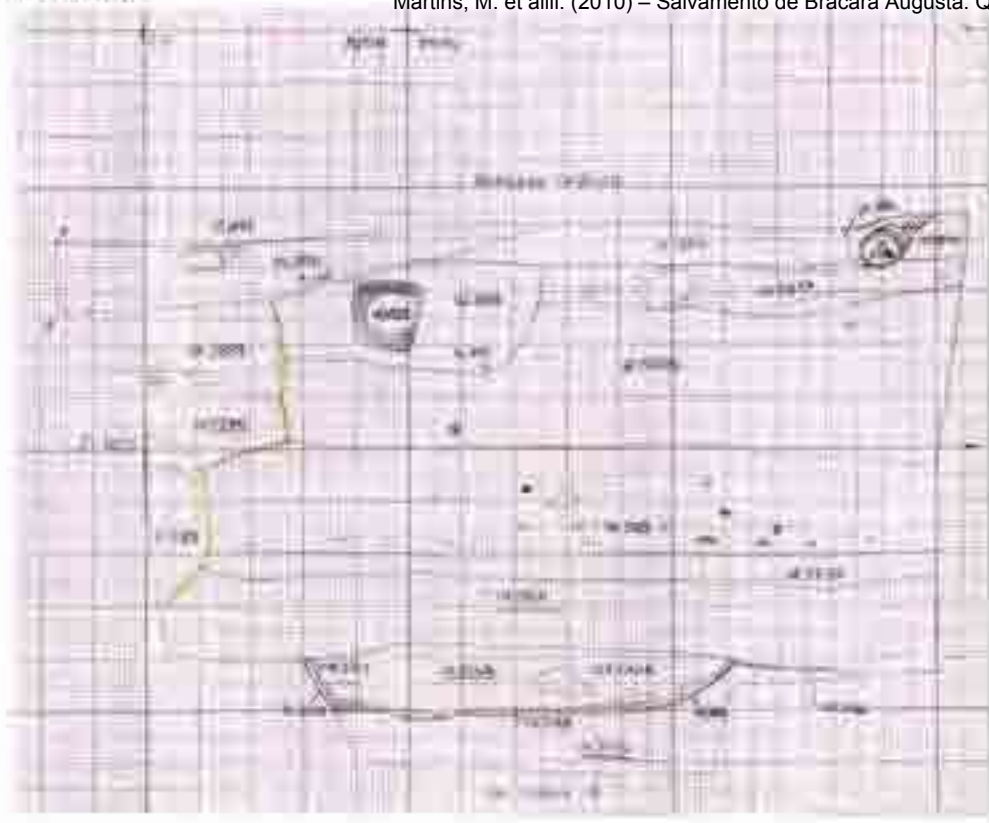


DSC00954 - Perspetiva geral do perfil sul (N/O/SE)

Trabalhos Arqueológicos da U.A.U.M. / MEMÓRIAS, 1, 2010

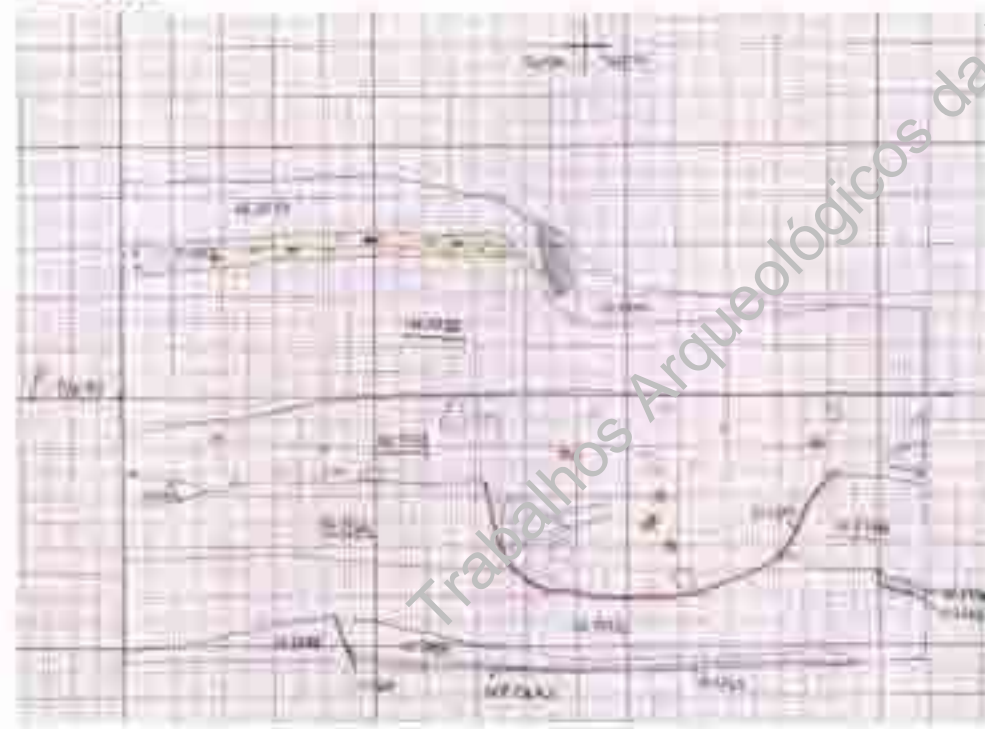
 Universidade do Minho Faculdade de Engenharia	Salvamento de Bracara Augusta	266	2009
	BRA09 CTT		
	Perfis norte e sul - S.15		

Perfil este



DSC00951 - Aspecto geral do perfil este (OE)


Perfil oeste



DSC01095A - Perspectiva geral do perfil oeste (EO)



Salvamento de Bracara Augusta	UAUM
BRA09 CTT	
Perfis este e oeste - S.15	267
	2009



DSC00315 - Portador do plano 5 - SEP CXVIII (E/O)



Universidade do Minho  
Faculdade de Arqueologia

Salvamento de Bracara Augusta

BRA09 CTT

Sepultura CXVIII - S. 15

UAUM

268

2009





DSC00423 - Plano da pormenor da SEP CXIX. S.15 (S/N)

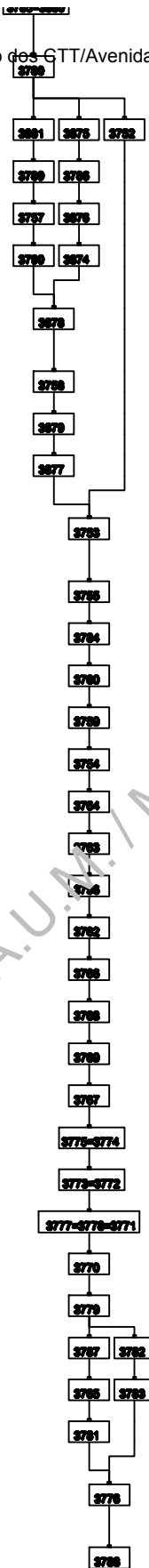
Corte 1




DSC00705 - Vista geral do corte 1 - SEP CXIX (S15)



Salvamento de Bracara Augusta	UAUM
BRA09 CTT	
Sepultura CXIX - S.15	269
	2009



Trabalhos Arqueológicos da U.A.U.M. / MEMÓRIAS, 1, 2010

 Universidade do Minho Unidade de Arqueologia	<b>Salvamento de Bracara Augusta</b>	<b>270</b>	<b>UAU</b>
	<b>BRA 09 CTT</b>		
	<b>Diagrama de Harris - S. 15</b>		
		<b>200</b>	

Direitos reservados: Decreto-Lei nº 270/98, de 15 de Julho; Decreto-Lei nº 332/97, de Novembro; Lei 50/2004, de 24 de Agosto


Piano final:

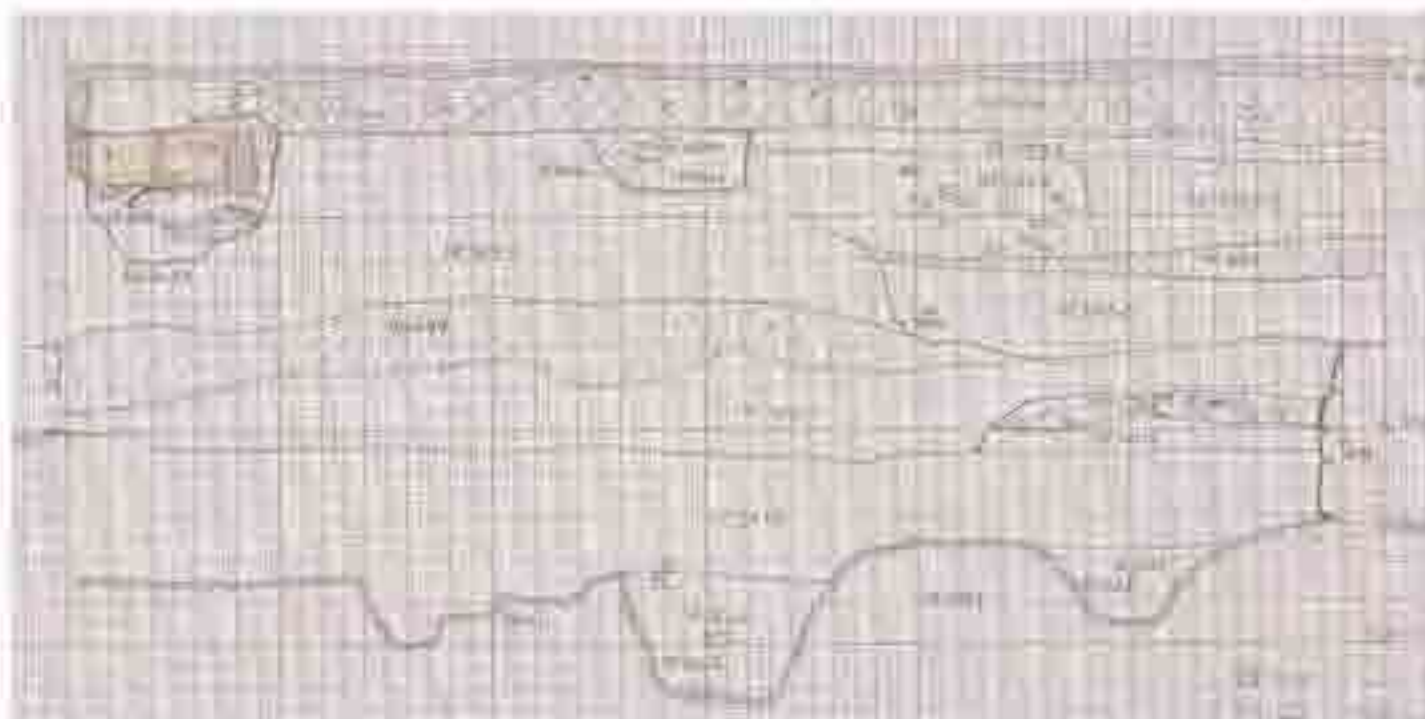


DSC00710A - Vista geral do piano final (E/E)



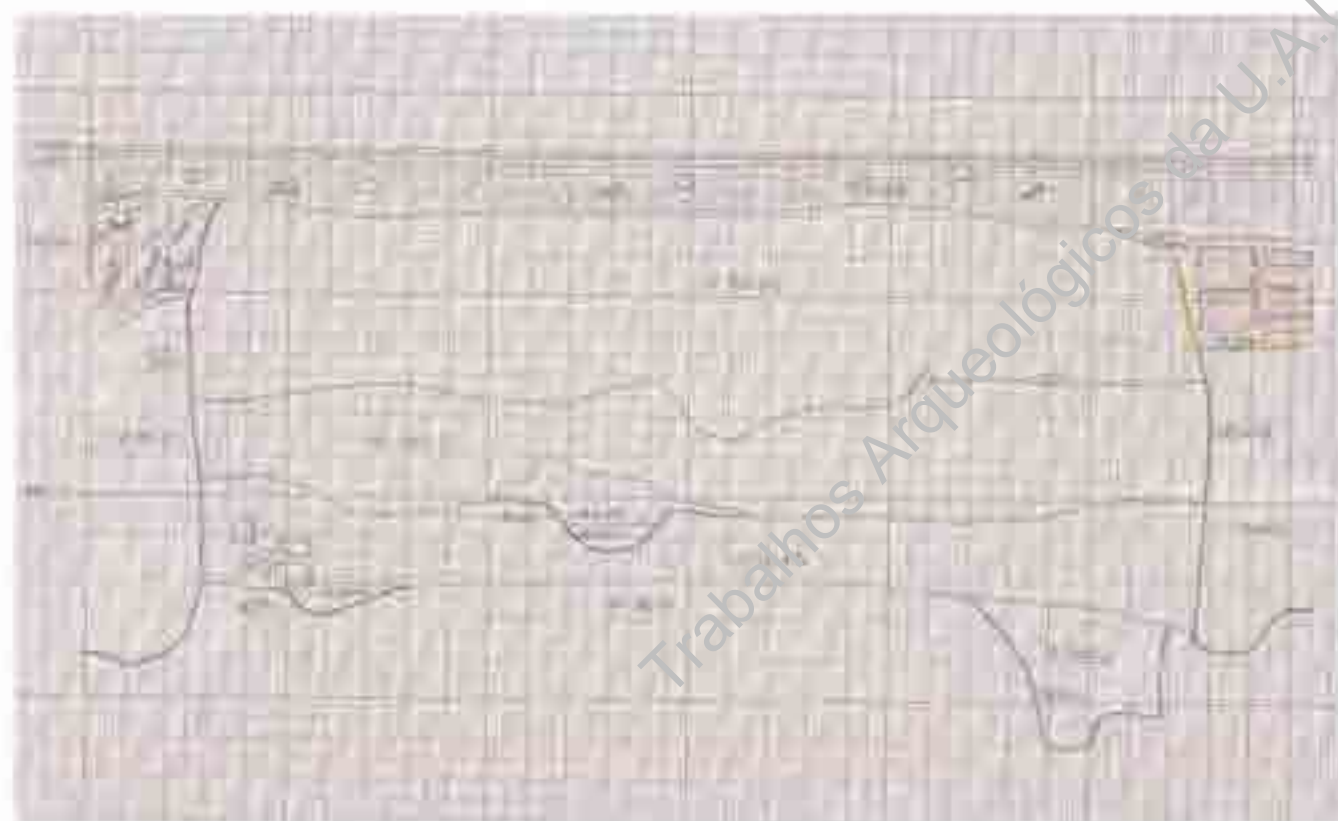
DSC00885A - Aspecto geral do piano final (N/S)

 Universidade do Minho Faculty of Archaeology	Salvamento de Bracara Augusta	271	UAUM
	BRA09CTT		
	Piano final - S.15A		




DSC00844 - Aspecto geral do perfil norte (S/N)

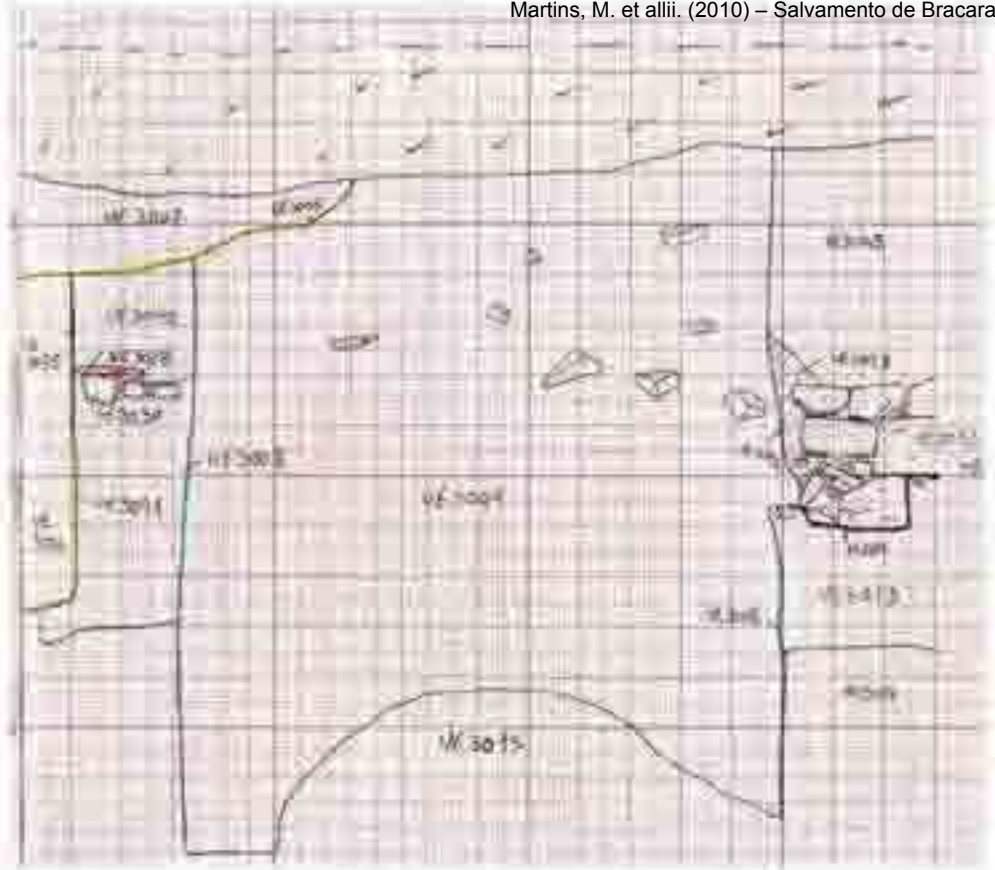
Perfil sul



DSC00826 - Perspetiva geral do perfil sul (N/SE)

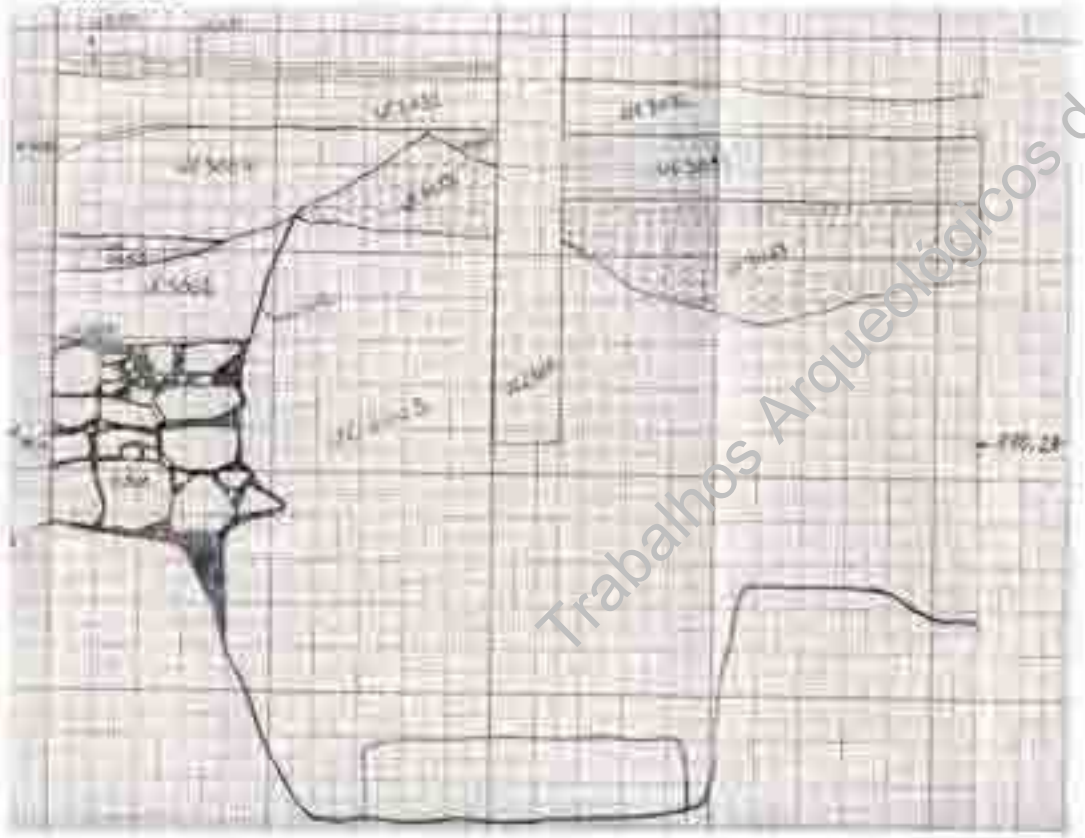
 Universidade do Minho <small>Faculdade de Arqueologia</small>	Salvamento de Bracara Augusta		UAUM
	BRA09 CTT		
	Perfis norte e sul - S.15A	272	

Perfil este



DSC00834 - Ângulo geral do perfil este (GrE)

Perfil oeste

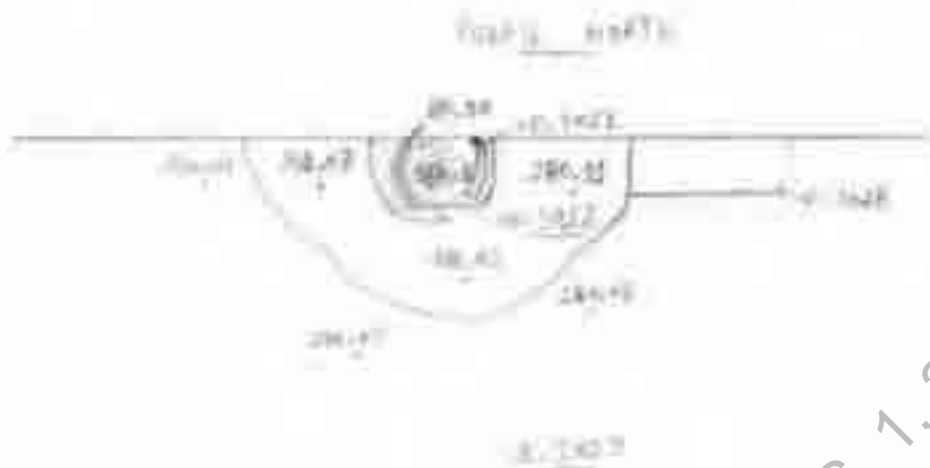


DSC00849 - Perspetiva geral do perfil oeste (GrO)

Trabalhos Arqueológicos da U.A.U.M. / MEMÓRIAS, 1, 2010



Salvamento de Bracara Augusta	UAUM
BRA09 CTT	
Perfis este e oeste - S.15A	273
	2009



DSC00315 - Pormenor do plano 3 - SEP.XLI (S/N).



Universidade do Minho  
Instituto de Arqueologia

Salvamento de Bracara Augusta

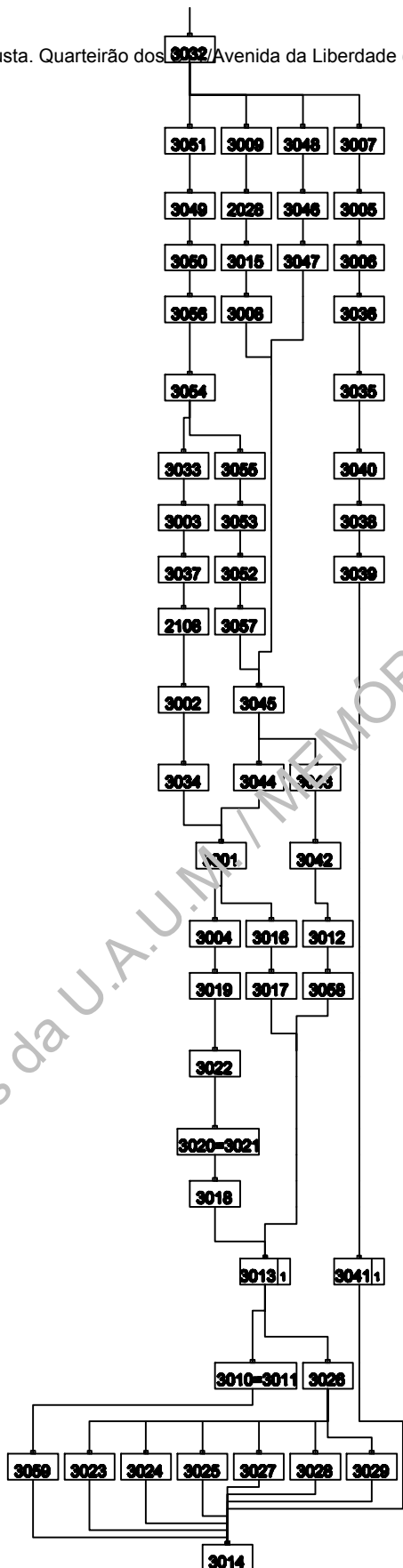
BRA09 CTT


Sepultura XLI - S.15A

UAUM

274

2009



 Universidade do Minho Unidade de Arqueologia	<b>Salvamento de Bracara Augusta</b>		<b>275</b>	<b>UAU</b>
	<b>BRA 09 CTT</b>			
	<b>Diagrama de Harris - S. 15A</b>			
		<b>200</b>		

Direitos reservados: Decreto-Lei nº 270/98, de 15 de Julho; Decreto-Lei nº 332/97, de Novembro; Lei 50/2004, de 24 de Agosto

Perfil norte




DSC04042A - Perfil norte (SN)

Perfil sul




DSC03332A - Perfil sul (N/S)

Trabalhos Arqueológicos da U.A.U.M. / MEMÓRIAS, 1, 2010

 Universidade do Minho Instituto de Arqueologia	Salvamento de Bracara Augusta	276	UAUM
	BRA09 CTT		
	Perfis norte e sul - S.16	2009	



Perfil Oeste




DSC04252A - Perspetiva interior do perfil oeste (VI)



DSC04259A - Perspetiva interior do perfil oeste (E01)

Perfil Este



DSC03350A - Perfil este (DIE)



Universidade do Minho

Salvamento de Bracara Augusta

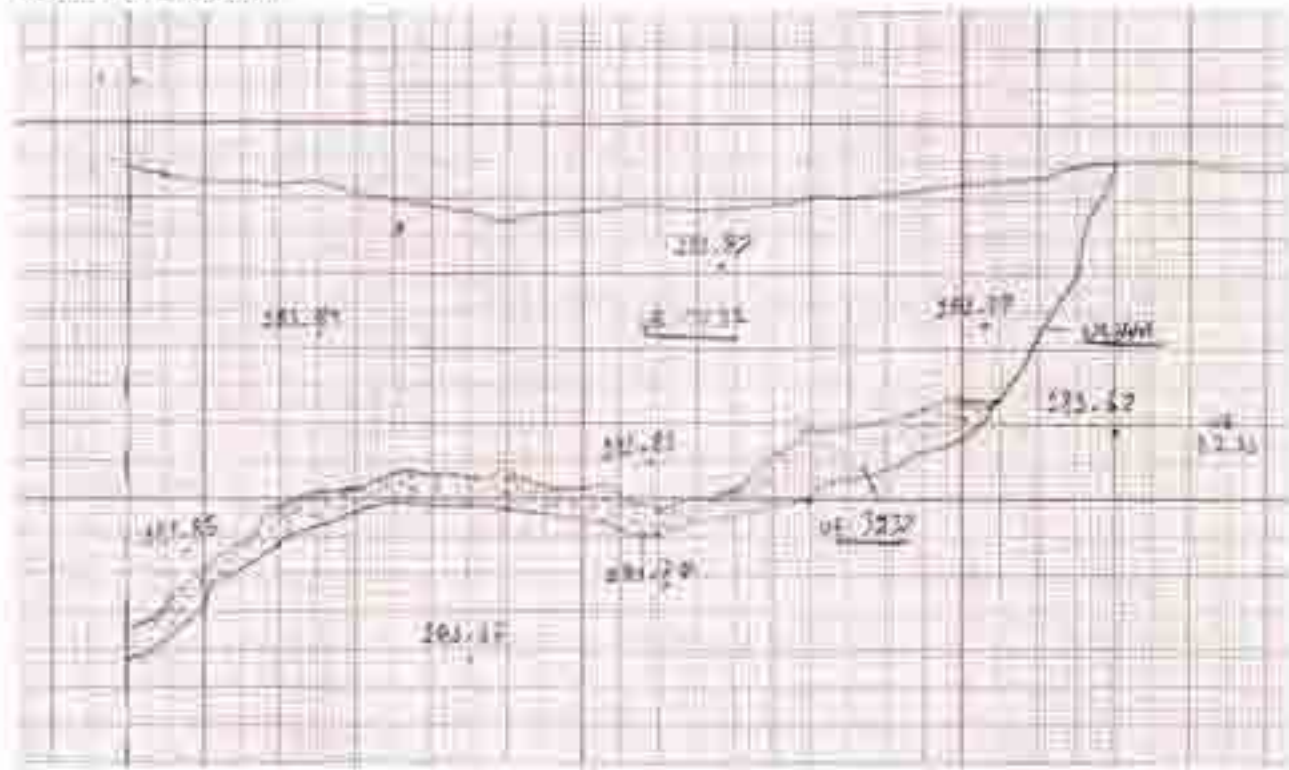
BRA09 CTT

Perfil este e oeste - S.16

277

UAUM

2009



DSC07608A - Plano 1 da SEPLXXXVII (E/O)

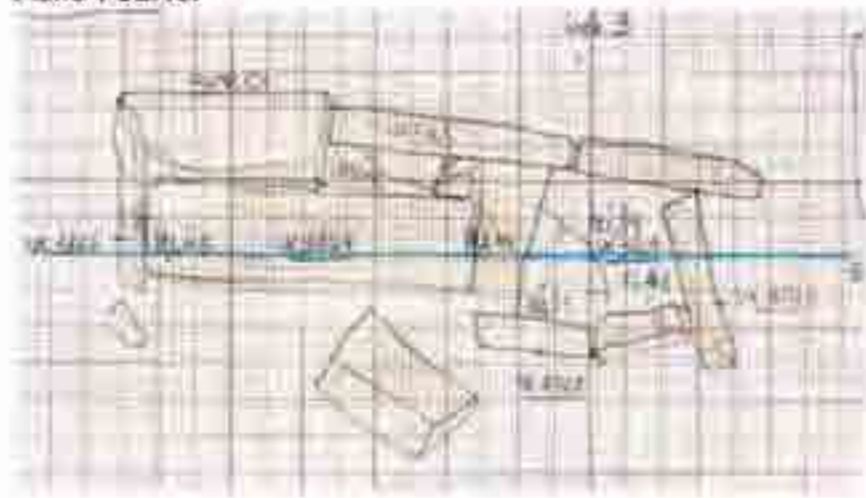


DSC08207A - Perspetiva do plano 1 - SEPLXXXVIII (SN)

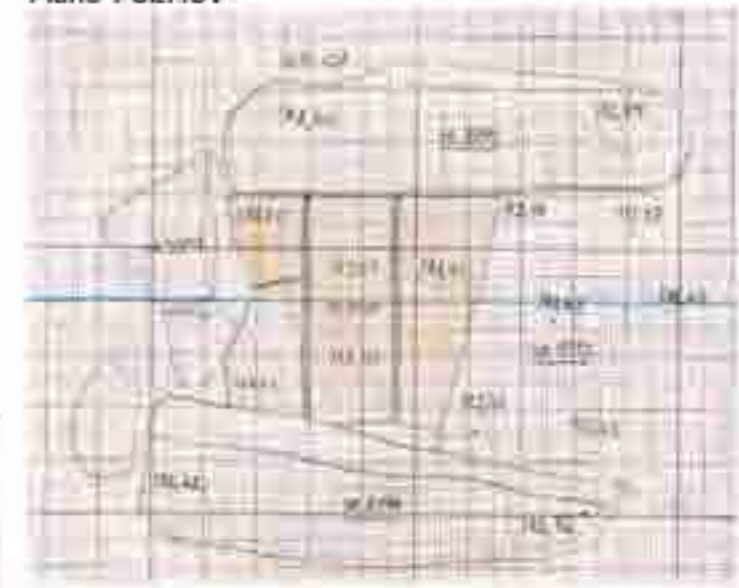


Universidade do Minho Faculdade de Letras	Salvamento de Bracara Augusta	UAUM 278 2009
	BRA09 CTT	
	Sepulturas LXXXVII e LXXXVIII - S.16	

Plano 1 SEP.CI



Plano 1 SEP.CV



Corte 3



DSC04278A - Aspecto geral do Corte 3 (O-E)



Salvamento de Bracara Augusta

BRA09 CTT

Sepulturas CI e CV - S.16

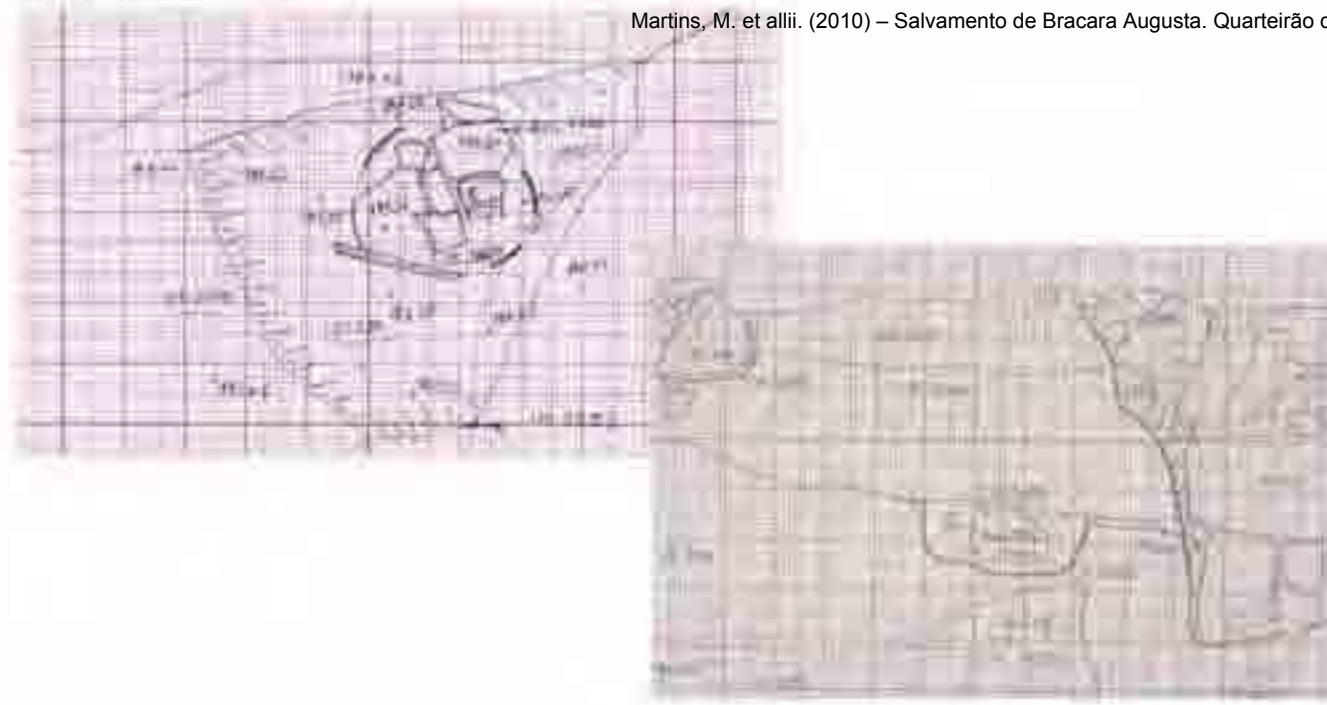
UAUM

279

2009

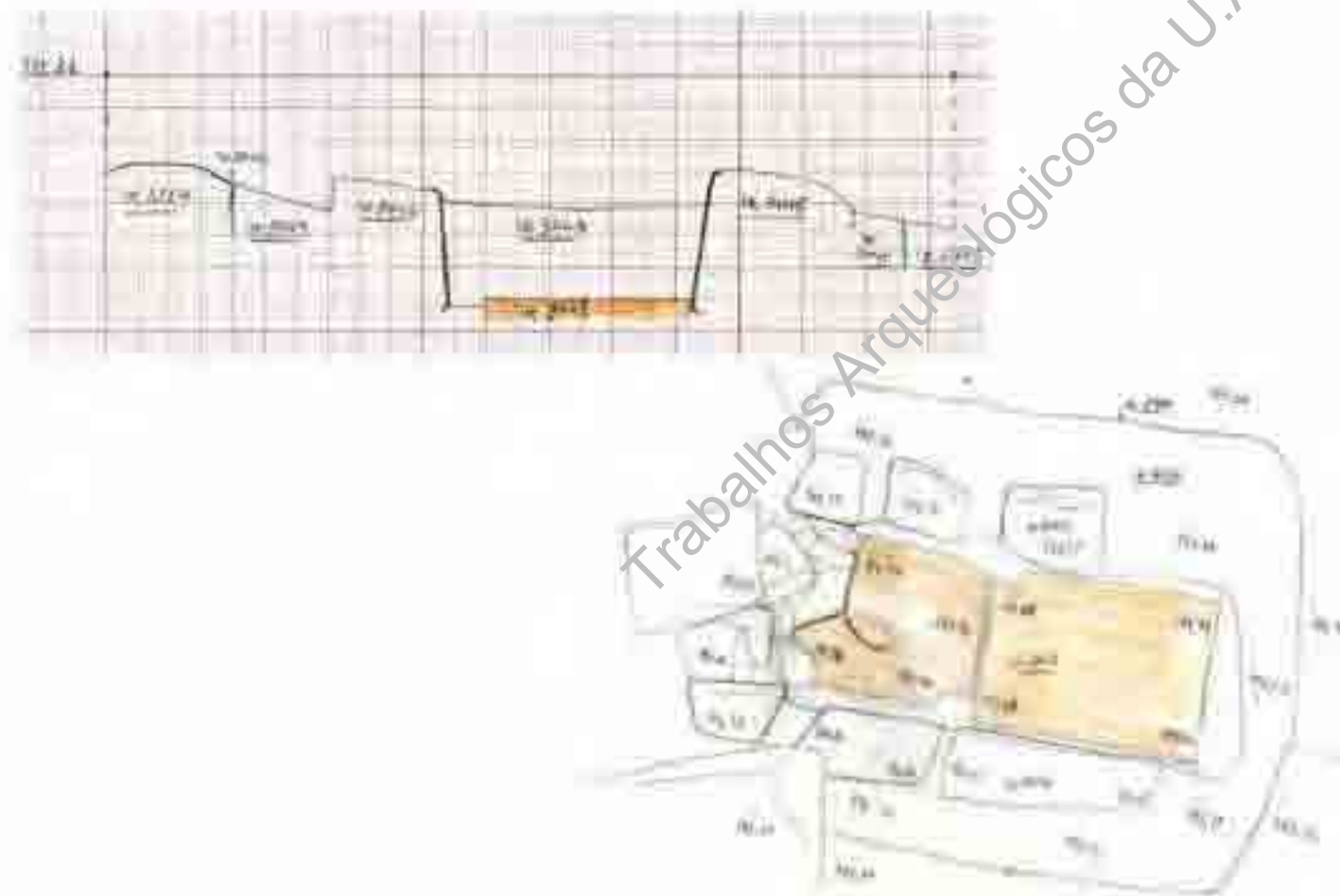
Piano e corte SEP.CVII

Martins, M. et alii. (2010) – Salvamento de Bracara Augusta. Quarteirão dos CTT/Avenida da Liberdade (BRA08-09 CTT). Relatório Final




DSC04761A - Plano 1 da SEP.CVII (E/O)

Piano e corte SEP.CVIII



DSC04222A - Plano 1 da SEP.CVIII (E/O)

 Universidade do Minho Instituto de Arqueologia	Salvamento de Bracara Augusta	280	UAUM 2009
	BRA09 CTT		
	Sepulturas CVII e CVIII - S.16		




Plano e corte SEP.CXXXI



DSC0817A - Plano 2 de SEP.CXXXI (S-N)



Plano e Corte SEP.CXXXII



DSC08187A - Perspectiva do plano 1 - SEP.CXXXII (O-E)




Universidade do Minho Instituto de Arqueologia	Salvamento de Bracara Augusta BRA09 CTT	281	UAUM
	Sepulturas CXXXI e CXXXII - S.16		2009




Plano e corte SEP.CXXXIII




DSC07705A - Plano 3 da SEP.CXXXIII (S/N)



Plano e corte SEP.CXXXIV



DSC08105A - Perspectiva do Corte 11 (S/N)

 Universidade do Minho Instituto de Arqueologia	Salvamento de Bracara Augusta	282	UAUM 2009
	BRA09 CTT		
	Sepulturas CXXXIII e CXXXIV - S.16		



Plano e corte SEP.CXLV



DSC07702A - Aspecto geral do Corte 6 (S/N)



Universidade do Minho  
Unidade de Arqueologia

Salvamento de Bracara Augusta


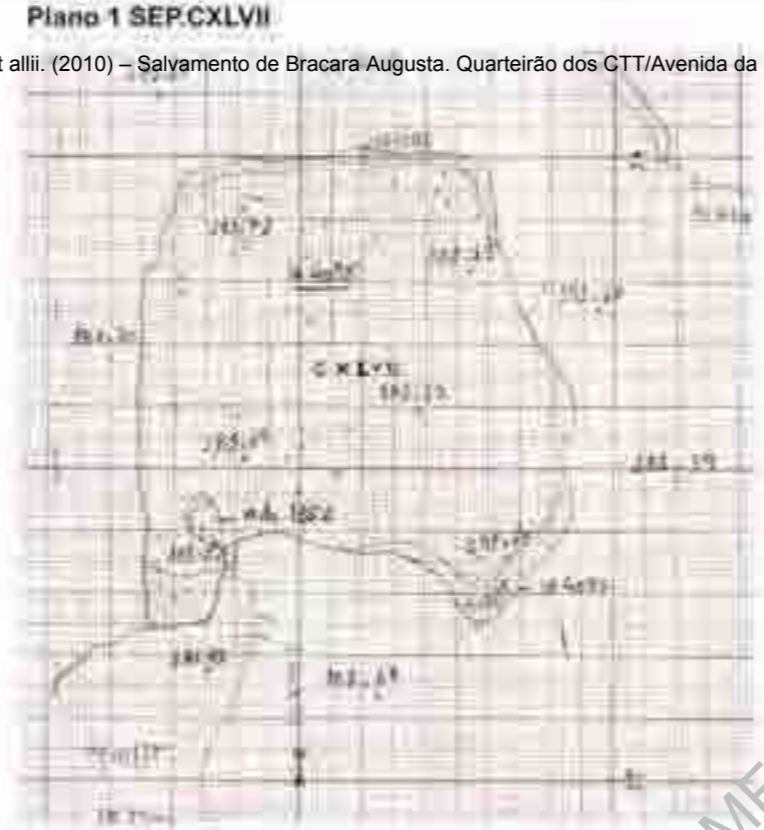
BRA09 CTT

Sepultura CXLV - S.16

UAUM

283

2009




Corte 7




DSC07612A - Perspectiva do plano 1 - SEP.CXLVII e CXLVIII (E.M.)


Trabalhos Arqueológicos da U.A.U.M. / MEMÓRIAS, 1, 2010

 Universidade do Minho	Salvamento de Bracara Augusta	284	UAUM 2009
	BRA09 CTT		
	Sepulturas CXLVII e CXLVIII - S.16		




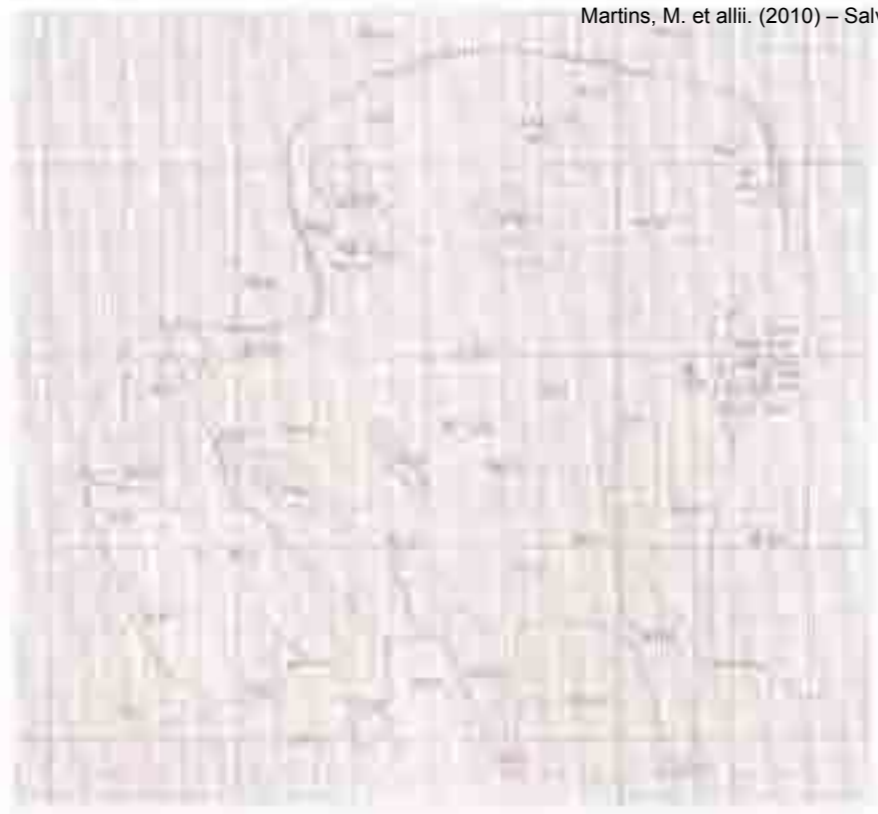


DSC08167A - Aspecto geral do Cotejo (S/N)



DSC07812A - Perspectiva do plano 1 - SEP.CLVI (S/N)

 Universidade do Minho Faculty of Sciences	Salvamento de Bracara Augusta	285	UAUM 2009
	BRA09 CTT		
	Sepulturas CLIII e CLVI - S.16		



DSC07812A - Plano 1 SEP.CLIX (S/N)



DSC08249A - Plano 1 SEP.CLX (NO-SE)

Trabalhos Arqueológicos da U.A.U.M. / MEMÓRIAS, 1, 2010



Salvamento de Bracara Augusta

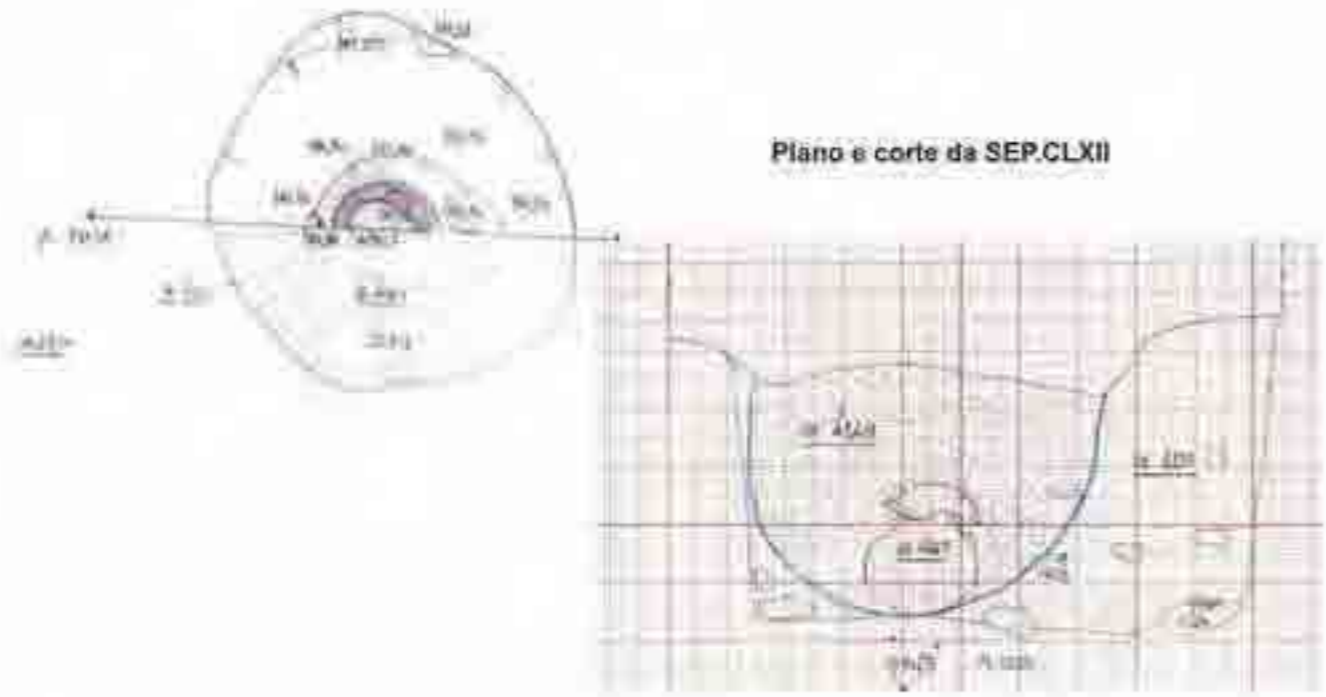
BRA09 CTT

Sepulturas CLIX e CLX - S.10

UAUM

286

2009



DSC08351A - Corte 14 - SEP.CLXII (N/S)

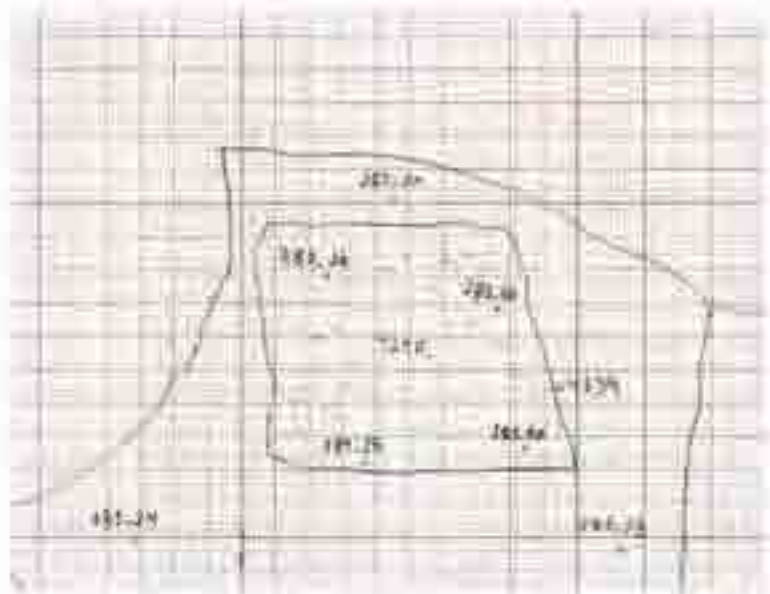


DSC08796A - Plano 1 da SEP.CLXVIII (S/N)

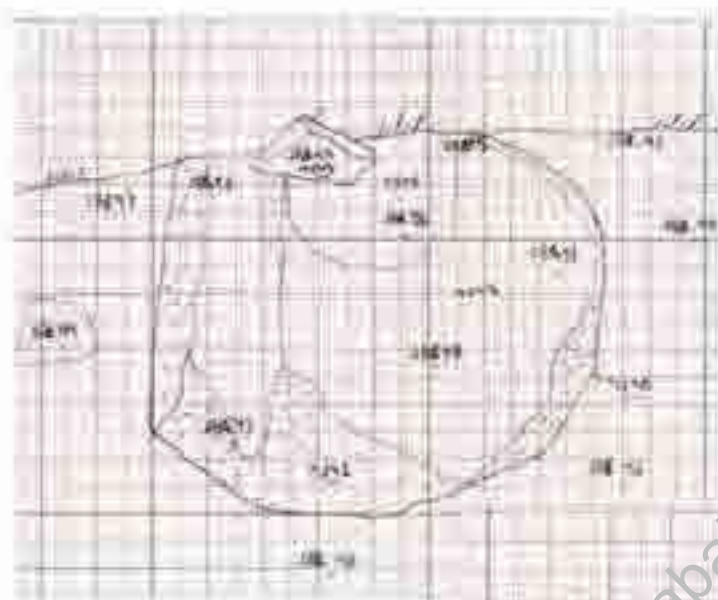


Universidade do Minho Faculdade de Ciências	Salvamento de Bracara Augusta BRA09 CTT	287	UAUM
	Sepulturas CLXII e CLXVIII - S.16		2009

Plano 1 SEP.CLXIX



DSC08781A - Plano 1 SEP.CLXIX (NB)



Plano e corte 16 SEP.CLXX



DSC08805A - Corte 16 (a) SEP.CLXX (SN)



Salvamento de Bracara Augusta

BRA09 CTT

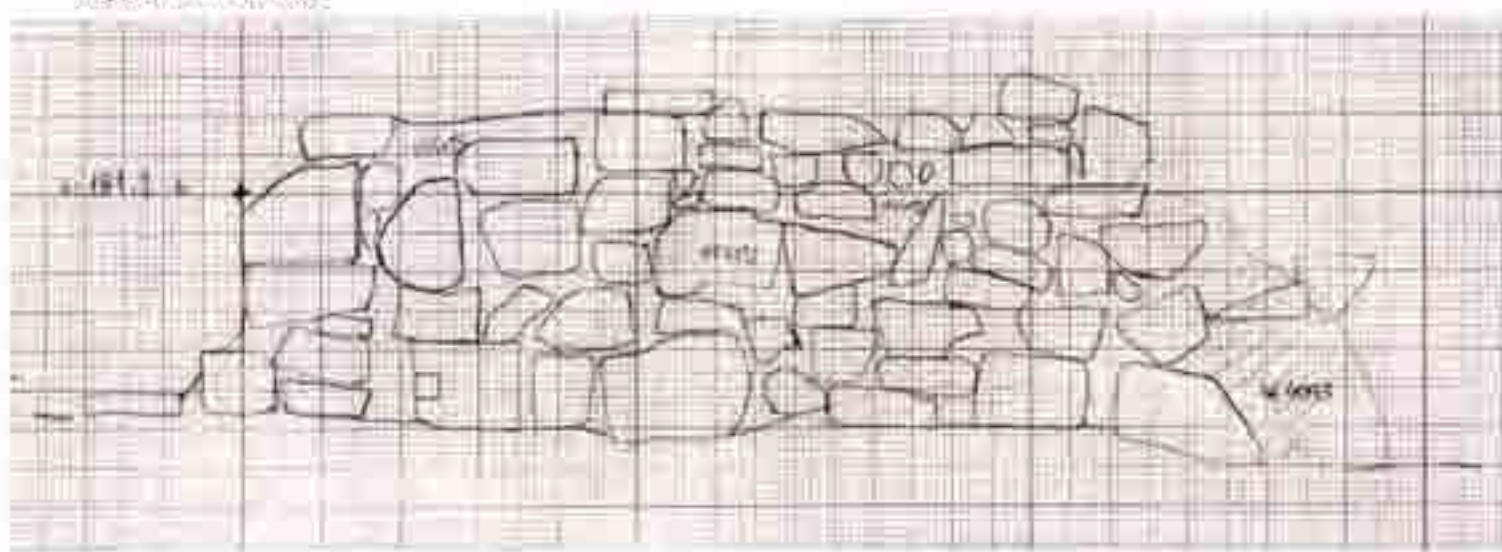
Sepulturas CLXII e CLXVIII - S.16

UAUM

288


2009

Alçado este UE4092






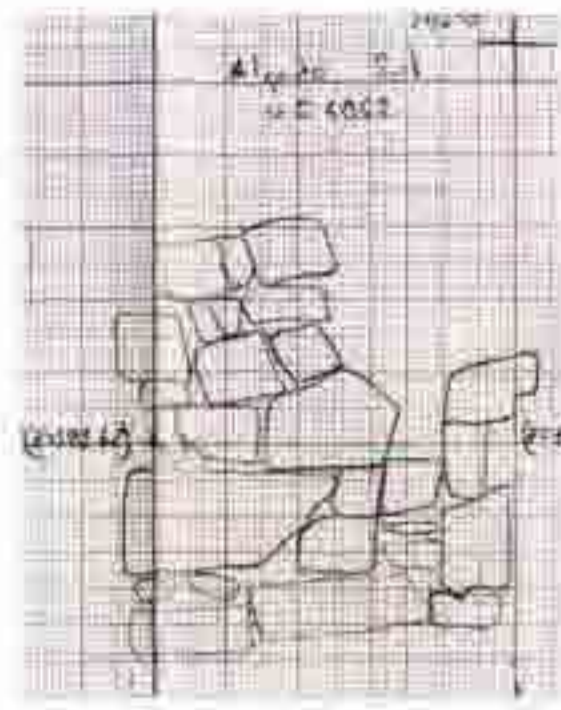
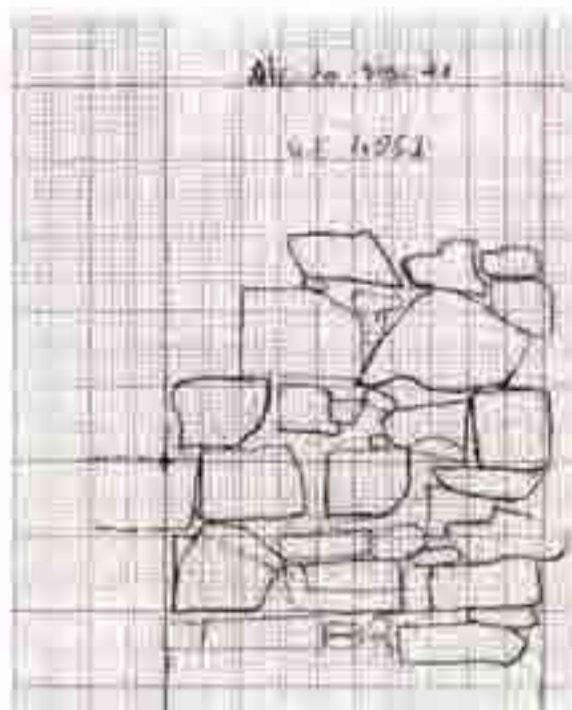
DSC08711A - Alçado este UE4092 (N/S)

Alçado oeste UE4092



DSC08560A - Alçado oeste UE4092 (O/E)

 Universidade do Minho Faculty of Sciences	Salvamento de Bracara Augusta	UAUM 289 2009
	BRA09 CTT	
	Alçados de estrutura UE4092 - S.16	



DSC08578A - Alçada norte UE4051 (2/2)



DSC08781A - Alçada sul UE4053 (1/2)



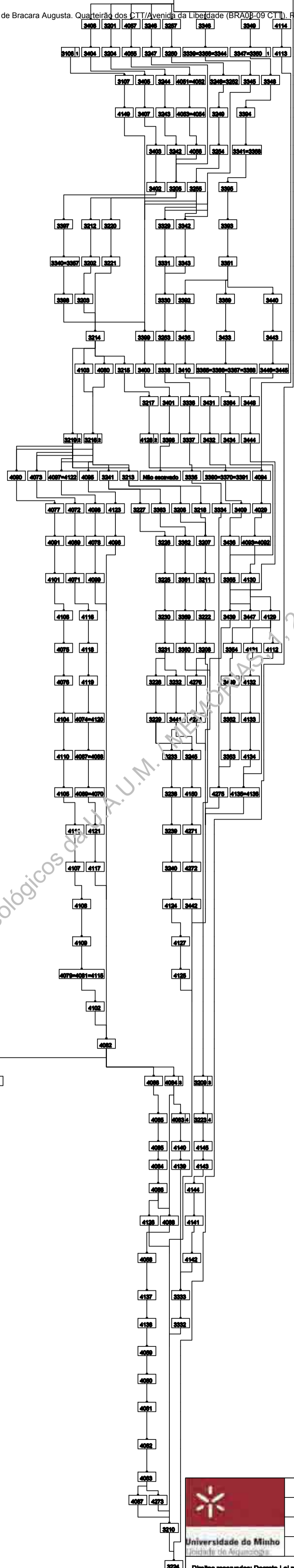
DSC08573A - Alçada este UE4053 (1/2)




DSC08588A - Alçada oeste UE4054 (1/2)

Trabalhos Arqueológicos da U.A.U.M. / MEMÓRIAS, 1, 2010






Trabalhos Arqueológicos da U.A.U.M. MEMÓRIAS, 2010

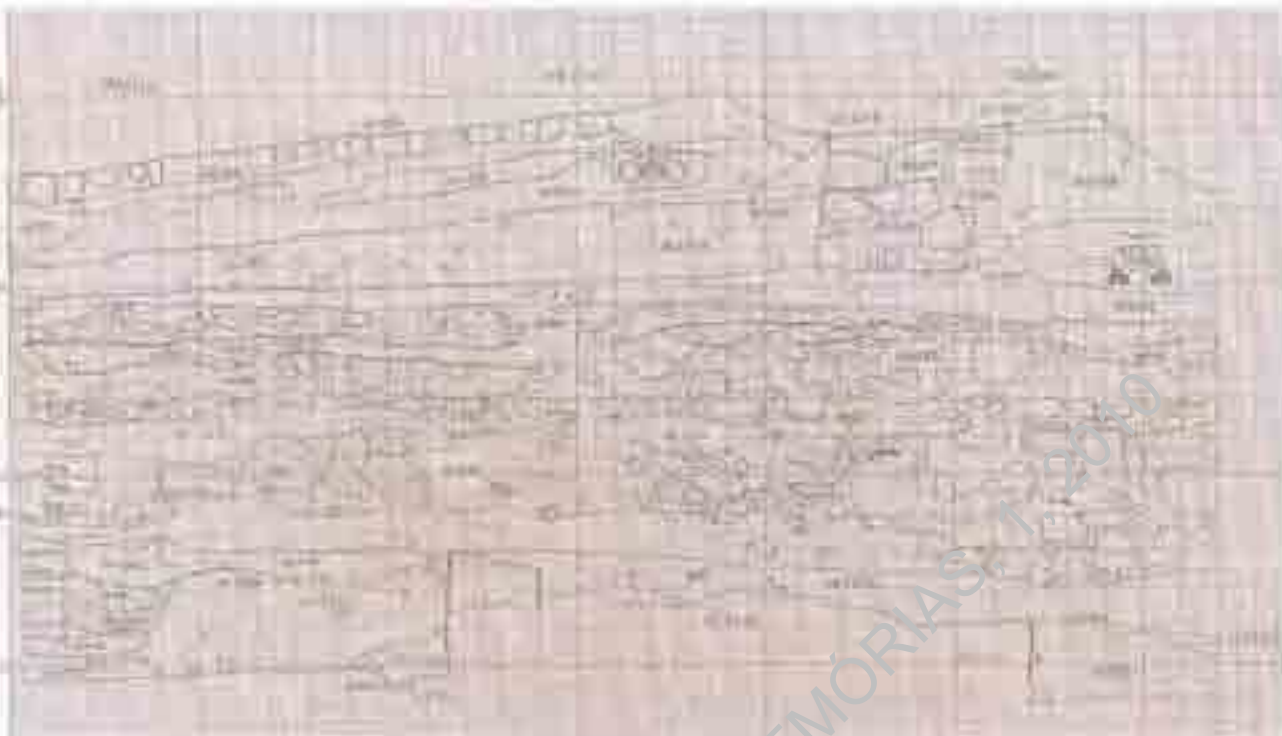
	Salvamento de Bracara Augusta	291	UAU
	BRA 08 CTT		
	Diagrama de Harris - S. 16		
Universidade do Minho Unidade de Arqueologia			200



IMG\_03374 - Plano da abertura do mausoléu - Plano 12 (N/S).

 Universidade do Minho <small>Unidade de Arqueologia</small>	Salvamento de Bracara Augusta	292	UAUM
	BRA09 CTT		2009
	Perspectiva do mausoléu - S.17		





IMG\_03338 - Perspectiva do perfil norte (S-N)



Universidade do Minho  
Unidade de Arqueologia

Salvamento de Bracara Augusta

BRA09 CTT

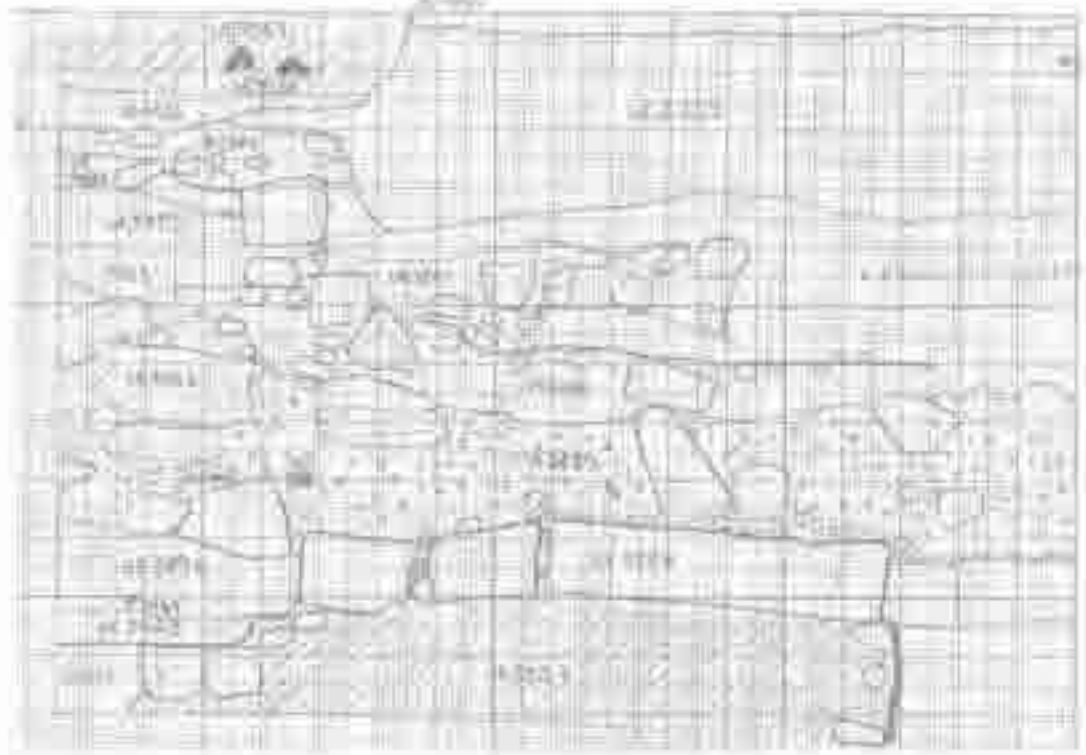
Aspecto do perfil norte - S.17

UAUM

293

2009

Perfil Este




IMG\_03344 - Perfil este (OE)



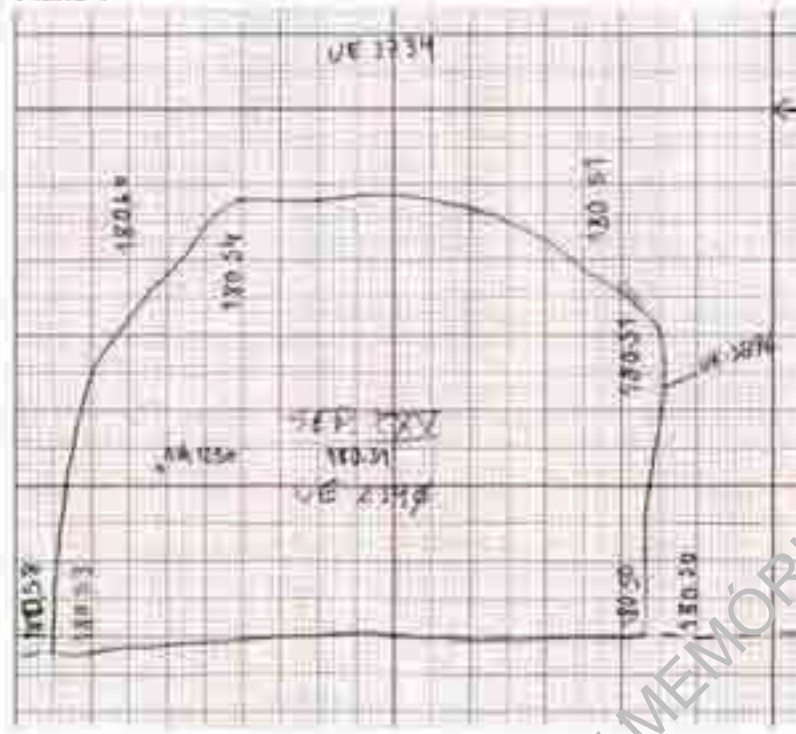
IMG\_03346 - Perfil oeste (EO)

Perfil Oeste



 Universidade do Minho Instituto de Arqueologia	Salvamento de Bracara Augusta BRA09 CTT	UAUM 2009
	Perfis este e oeste - S.17	
	294	

Plano 1:



IMG\_03246 - Aspecto geral do pilar 1 - SEP CXV (E/O).



Universidade do Minho  
Instituto de Arqueologia

Salvamento de Bracara Augusta

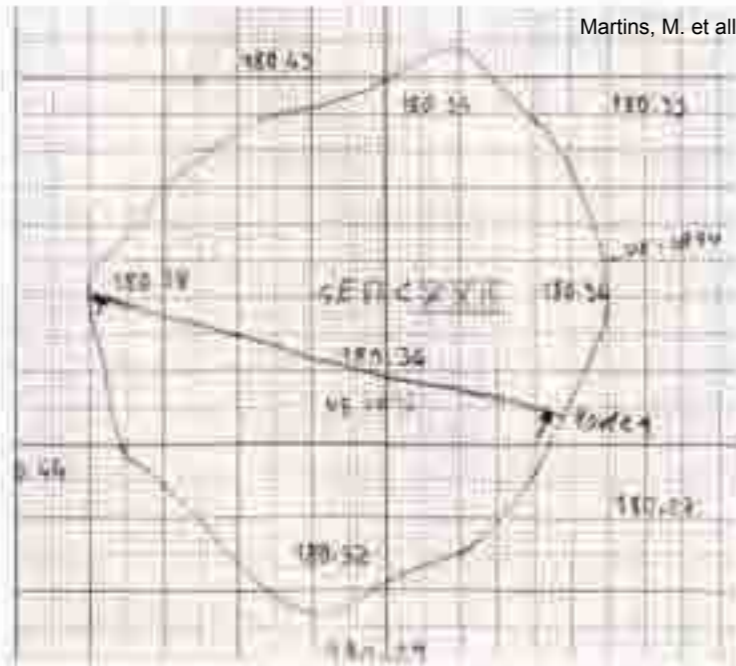
BRA09 CTT

Sepultura CXV - S 17


UAUM

295

2009



Plano e corte da SEP.CXXII

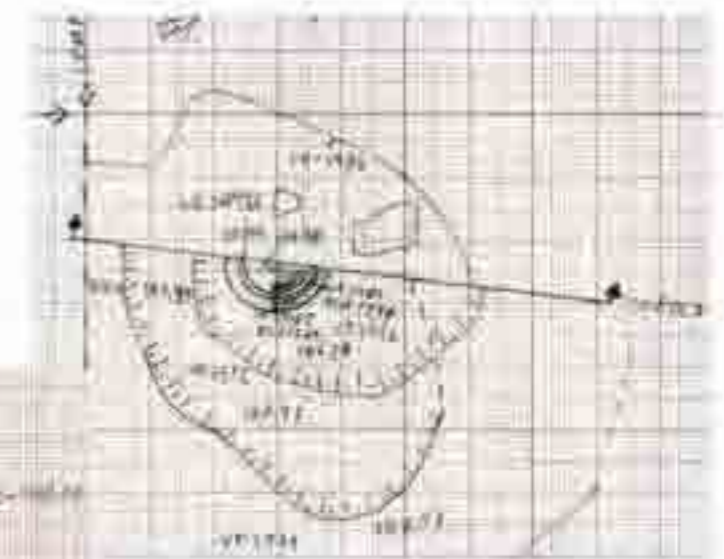



IMG\_03248 - Aspecto geral do Corte 1 - SEP.CXXII (S/N)



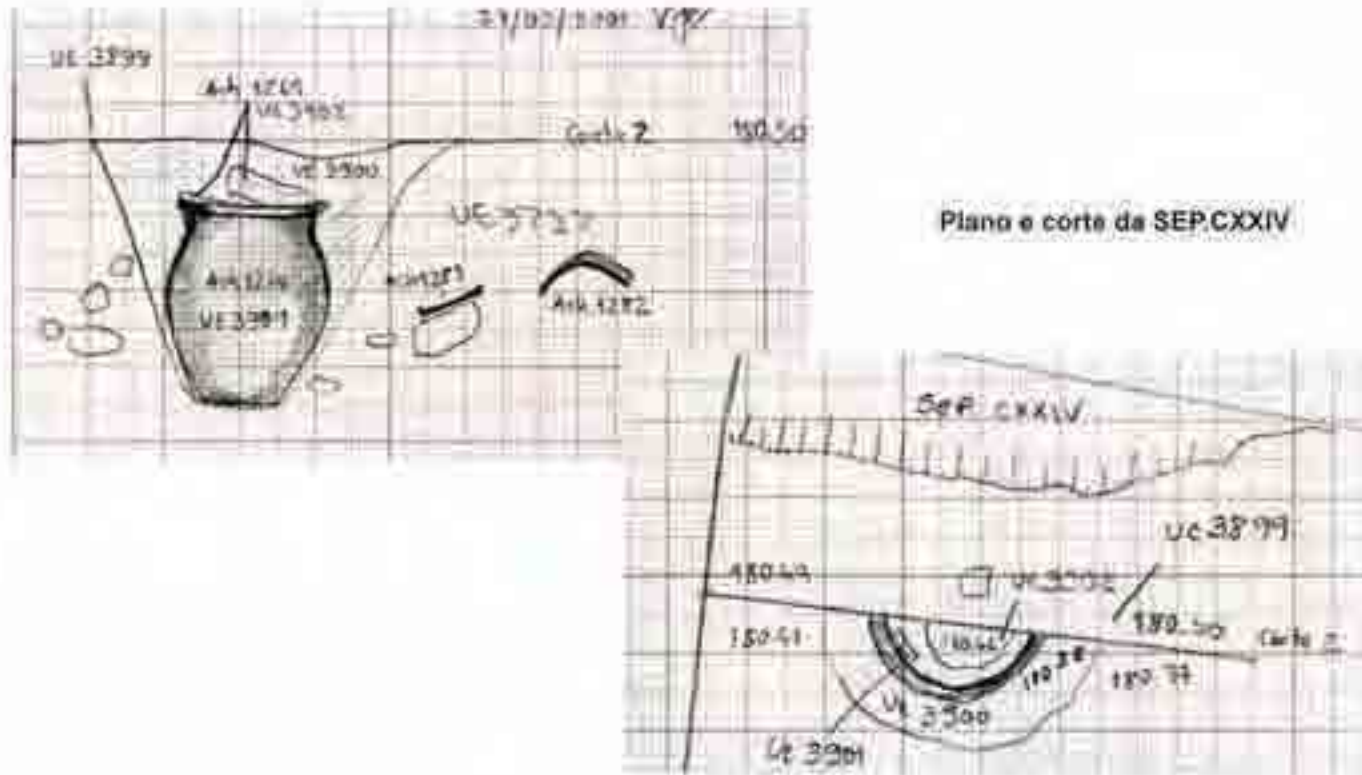
IMG\_03276 - Plano 3 - SEP.CXXIII (E/O)

Plano e corte da SEP.CXXIII



Salvamento de Bracara Augusta  
 BRA09 CTT  
 Sepulturas CXXII e CXXIII - S.17

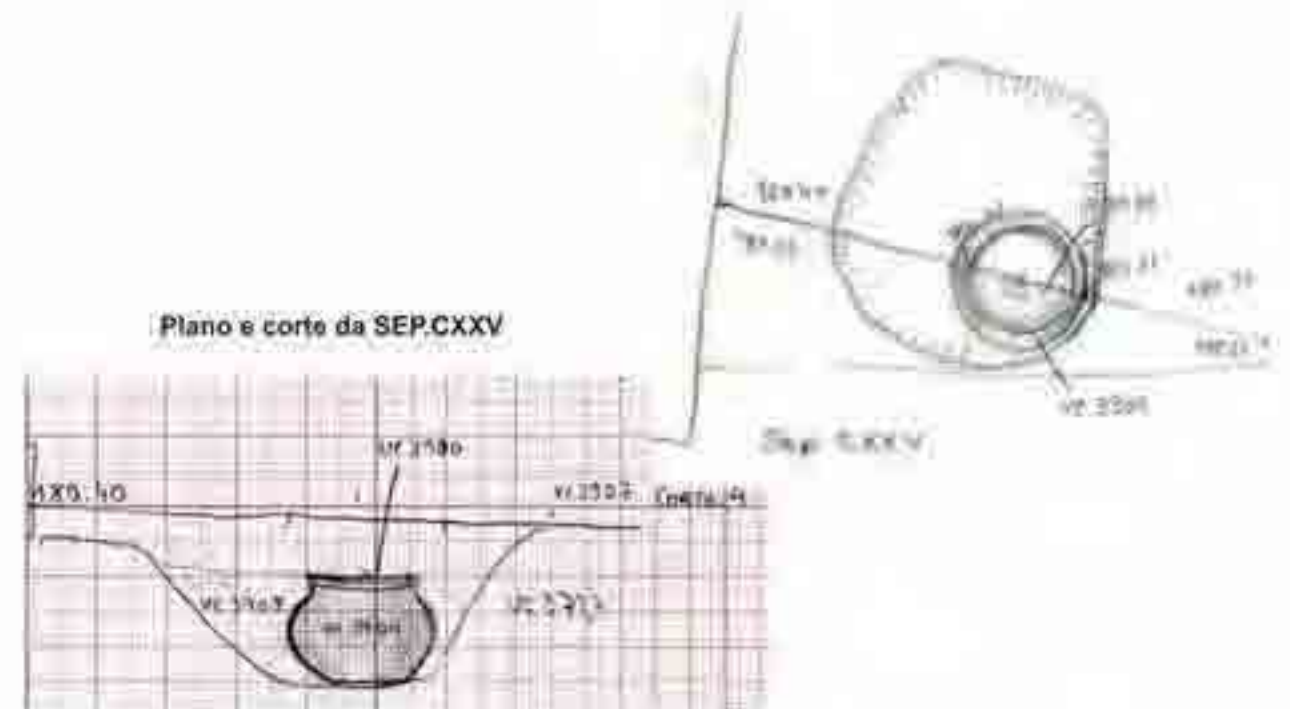
UAUM  
 296  
 2009



IMG\_03278 - Aspecto geral do Plano 3 - SEP.CXXIV (E/O)



IMG\_03265 - Plano 3 - SEP.CXXV (S/N)

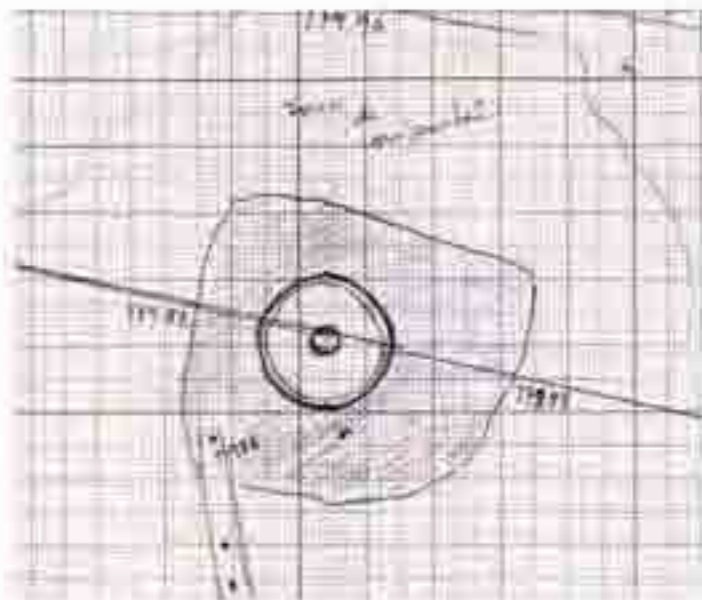


Salvamento de Bracara Augusta	UAUM
BRA09 CTT	
Sepulturas CXXIV e CXXV - S.17	297
	2009

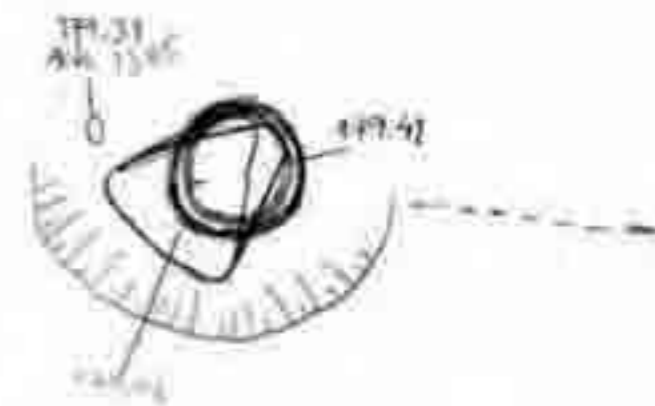
Corte 5



Plano 1 SEP.CXXVI




Plano 3 SEP.CXXX



IMG\_03304 Corte 5 - SEP.CXXVI (S1V)

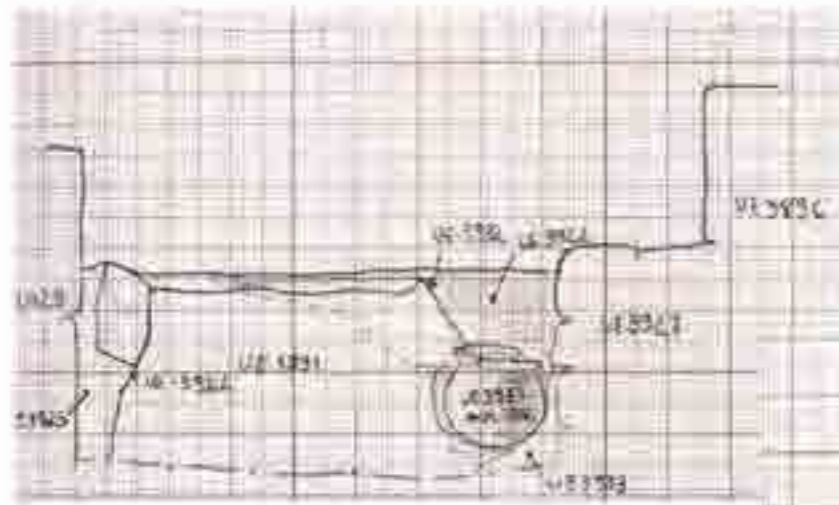
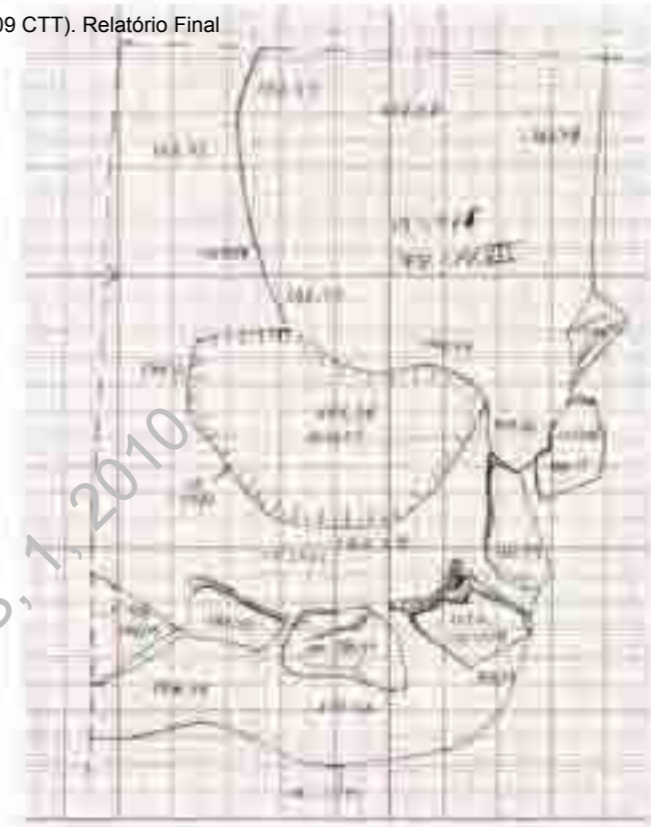


IMG\_03320 Corte 5 - SEP.CXXX (S1V)

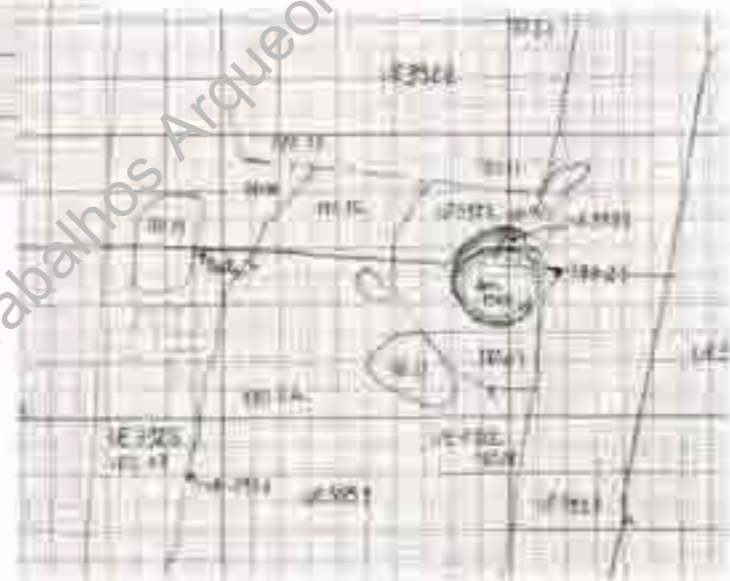
 Universidade do Minho Faculdade de Arqueologia	Salvamento de Bracara Augusta	298	UAUM 2009
	BRA09 CTT		
	Sepulturas CXXVI e CXXX - S.17		



IMG\_03285 - Plano 1 - SEP.CXXVII (E/O)



Piano e corte da SEP.CXXVIII



IMG\_03276 - Perspetiva geral do Corte 7 - SEP.CXXVIII (S/N)



Universidade do Minho  
Faculdade de Arqueologia

Salvamento de Bracara Augusta


BRA09 CTT

Sepulturas CXXVII e CXXVIII - S.17

UAUM

299

2009



IMG\_03334 - Plano2 da SEP.CXXIX (EIO)



Salvamento de Bracara Augusta

BRA09 CTT

Sepultura CXXIX - S.17

UAUM

300

2009





IMG\_01926 - Alçado oeste da estrutura UE2029 (O/E)



IMG\_01932 - Alçado este da estrutura UE2029 (SO/E)




IMG\_03354 - Alçado este da estrutura UE2030 (O/E)



IMG\_01932 - Alçado este da estrutura UE2030 (E/O)

Trabalhos Arqueológicos da U.A.U.M. / MEMÓRIAS 1, 2010

 Universidade do Minho Instituto de Arqueologia	Salvamento de Bracara Augusta	301	UAUM 2009
	BRA09 CTT		
	Alçados dos muros UEs2029 e 2030 - S.17		



IMG\_03357 - Alçado do muro UE3945 (O/E)



IMG\_03363 - Alçado do muro UE3896 (O/E)



Universidade do Minho  
 Unidade de Arqueologia

Salvamento de Bracara Augusta

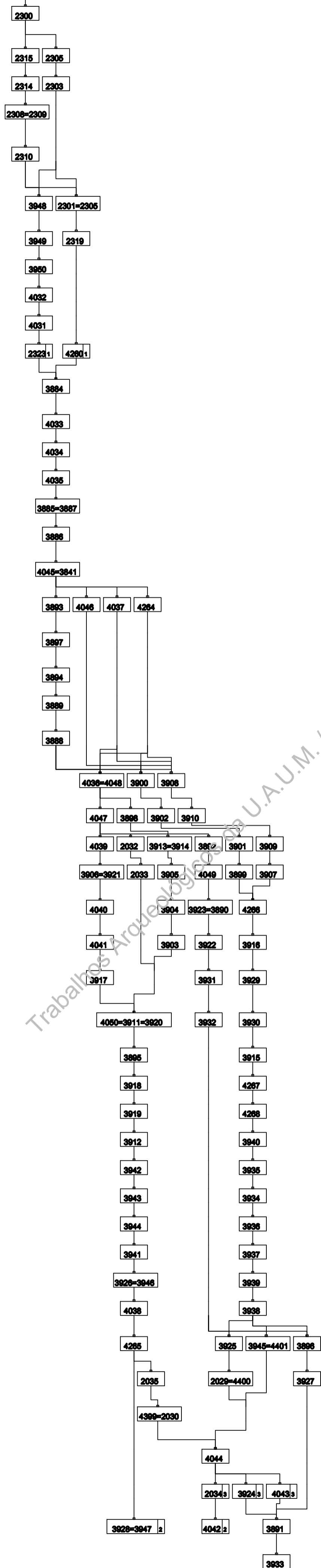
BRA09 CTT

Alçado dos muros UEs3896 e 3945 - S.17


UAUM

302

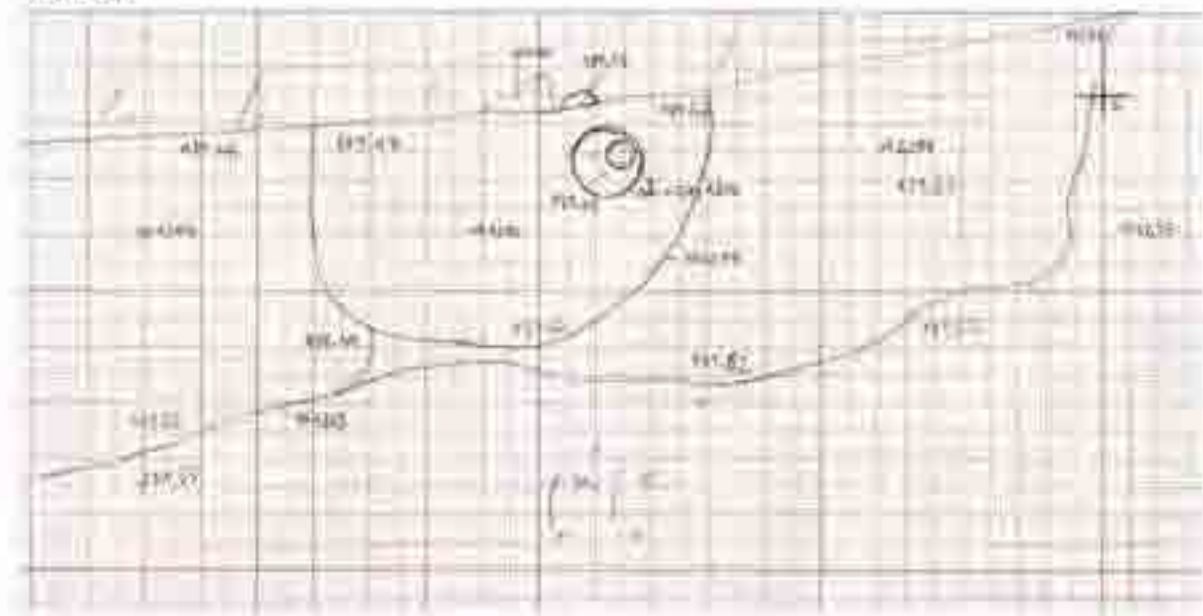
2009



Trabalhos Arqueológicos da U.A.U.M. / MEMÓRIAS, 1, 2010

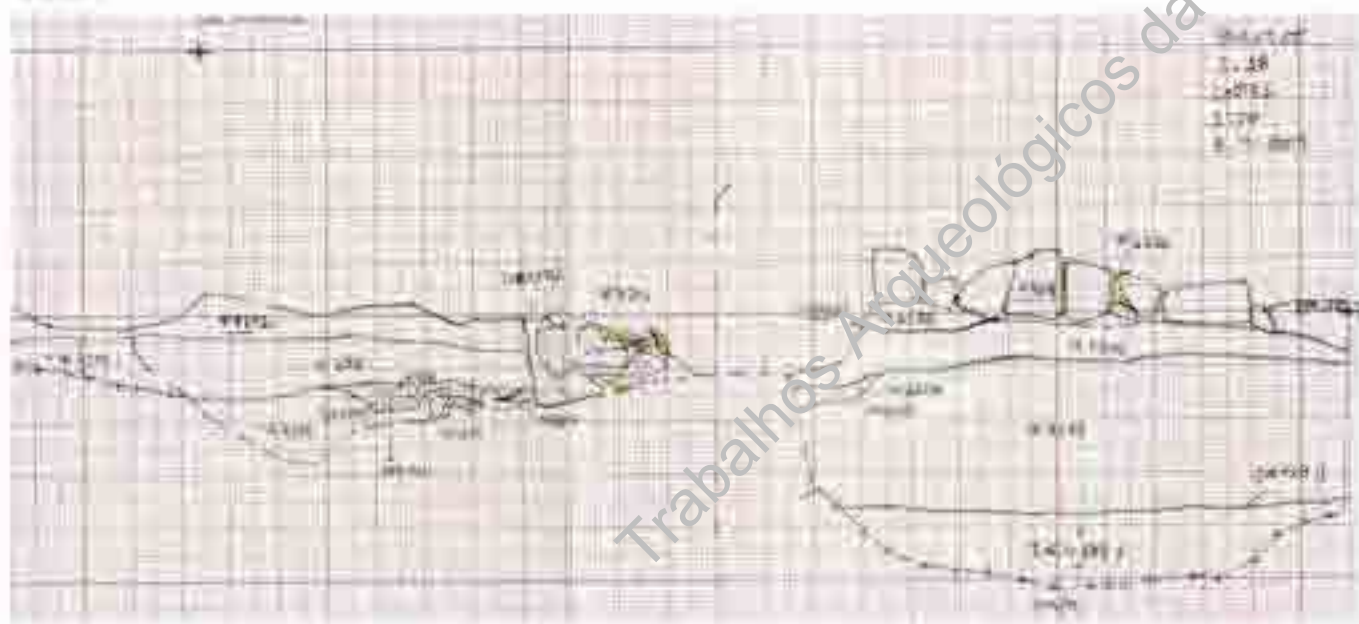
 Universidade do Minho Unidade de Arqueologia	Salvamento de Bracara Augusta	303 UAU 200
	BRA 08 CTT	
	Diagrama de Harris - S. 17	
	<small>                     Direitos reservados: Decreto-Lei nº 270/99, de 15 de Julho; Decreto-Lei nº 332/97, de Novembro; Lei 50/2004, de 24 de Agosto                 </small>	

Piano 1




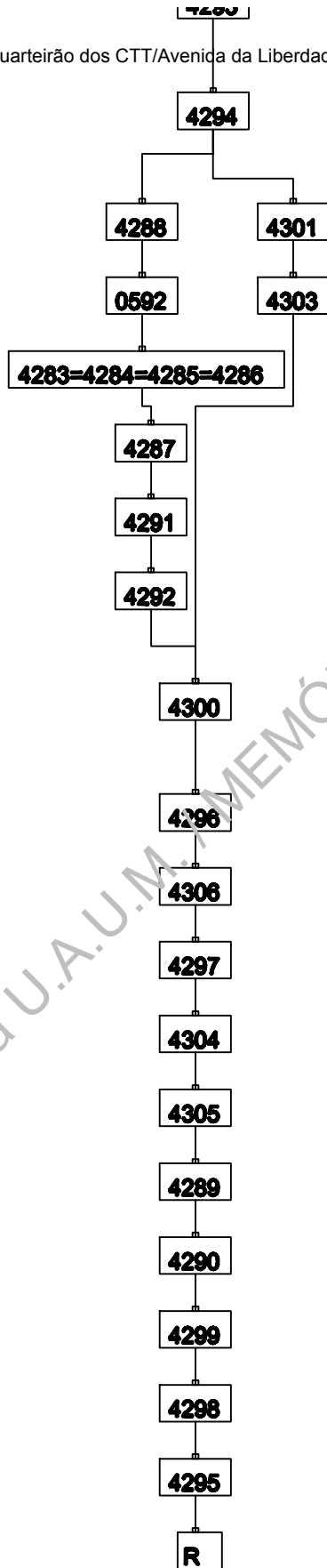
DSC07809A - Perspectiva geral do plano 1 - (SERCLV (N/S))

Corte 1




DSC07723A - Aspecto geral do Corte 1 (N/S)

 Universidade do Minho Faculdade de Arqueologia	Salvamento de Bracara Augusta	304	UAUM 2009
	BRA09 CTT		
	Sepultura CLV e Corte 1 - S.18		



Trabalhos Arqueológicos da U.A.U.M. / MEMÓRIAS, 1, 2010

 Universidade do Minho Unidade de Arqueologia	<b>Salvamento de Bracara Augusta</b>	<b>305</b>	<b>UAU</b>
	<b>BRA 09 CTT</b>		
	<b>Diagrama de Harris - S. 18</b>		
	<b>2009</b>		


Direitos reservados: Decreto-Lei nº 270/98, de 15 de Julho; Decreto-Lei nº 332/97, de Novembro; Lei 50/2004, de 24 de Agosto



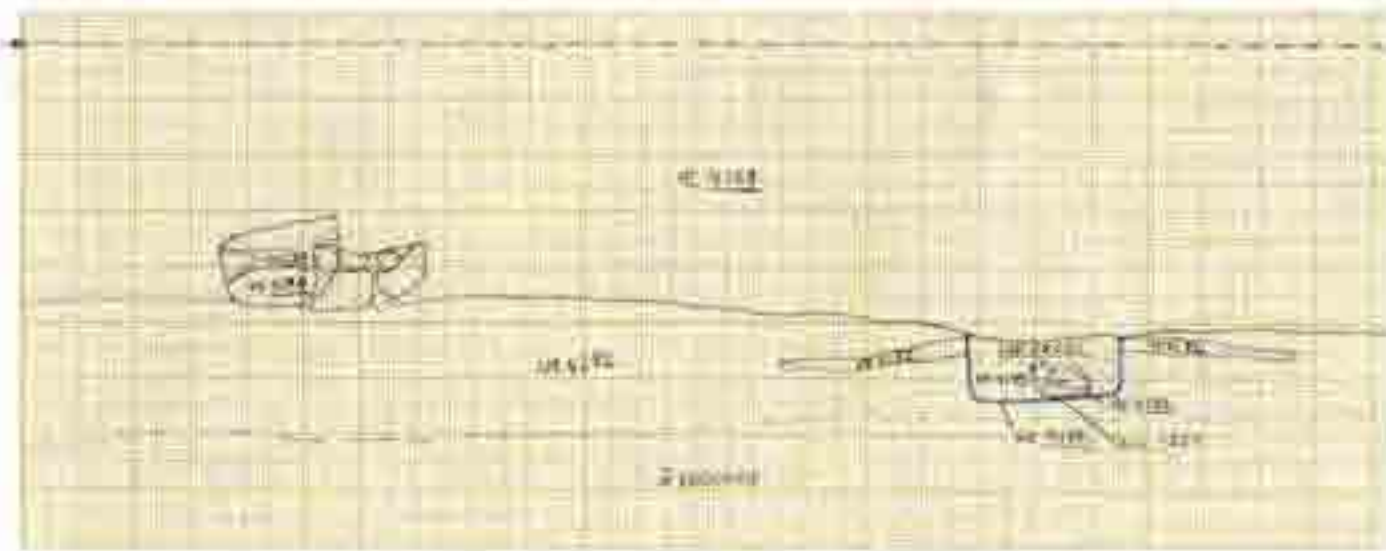
DSC00005 - Vista parcial do Corte 2 (E/O)



DSC00007 - Vista parcial do Corte 2 (E/O)

 Universidade do Minho Faculdade de Letras	Salvamento de Bracara Augusta	306	UAUM
	BRA09CTT		
	Corte 2 - Área de Acompanhamento	2009	

Perfil Sul




D5009843A - Detalhe da SEP CXCVI no perfil sul (N/S)



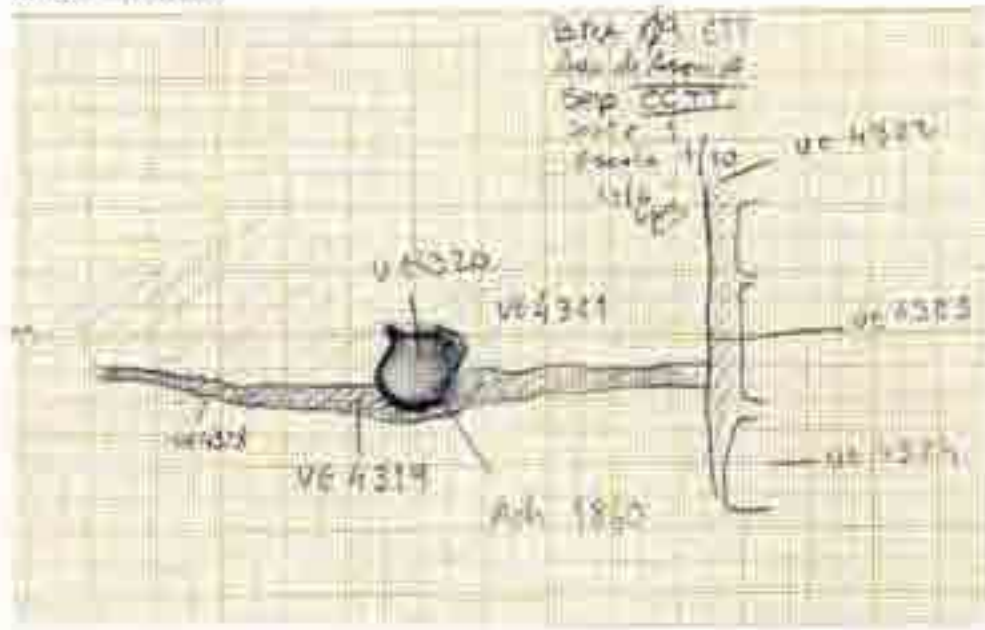
Plano e corte SEP CXCVII



D5000007 - Detalhe de Corte 1 - SEP CXCVII (S/N)

 Universidade do Minho Unidade de Arqueologia	Salvamento de Bracara Augusta	307	UAUM
	BRA09CTT		2009
	Sepulturas CXCVI e CXCVII - Área de Acompanhamento		

Corte 1 SEP.CCII




DSC09735A - Planície da SEP.CCII no Corte 1 (SE/NO)

Corte 1 SEP.CCVI e CCVIII



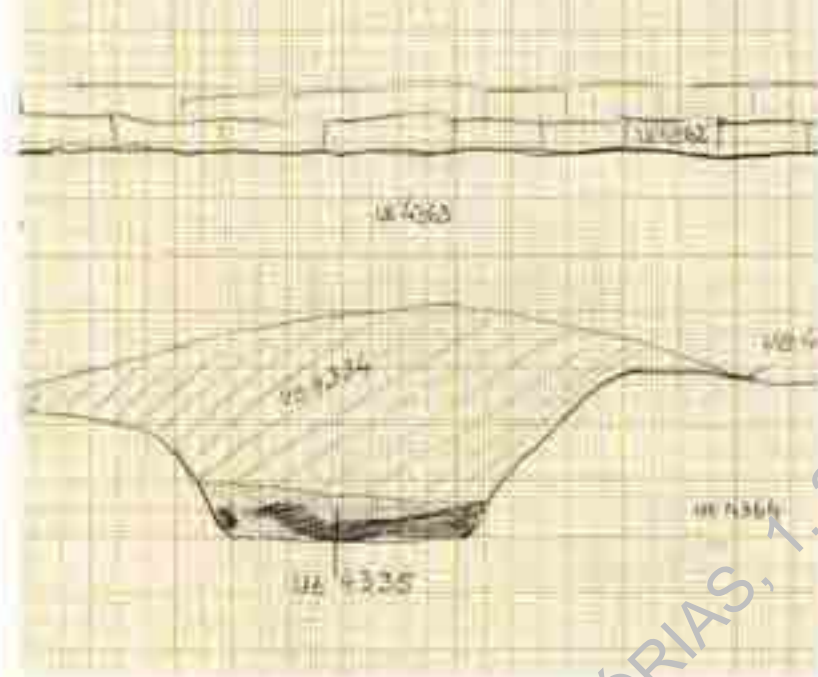
DSC09984A - Planície do Corte 1 - SEP.CCVI e CCVIII (SE)

 Universidade do Minho Unidade de Arqueologia	Salvamento de Bracara Augusta	308	UAUM
	BRA09CTT		
	Sepulturas CCII, CCVI e CCVIII - Área de acompanhamento		2009



**Corte 1 SEP.CCVII**

Martins, M. et alii. (2010) – Salvamento de Bracara Augusta. Quarteirão dos CTT/Avenida da Liberdade (BRA08-09 CTT). Relatório Final



DSC09910A - Corte 1 da SEP.CCVII (NE-SO)



Universidade do Minho  
Faculdade de Arqueologia

Salvamento de Bracara Augusta

BRA09 CTT

Sepultura CCVII - Área de acompanhamento

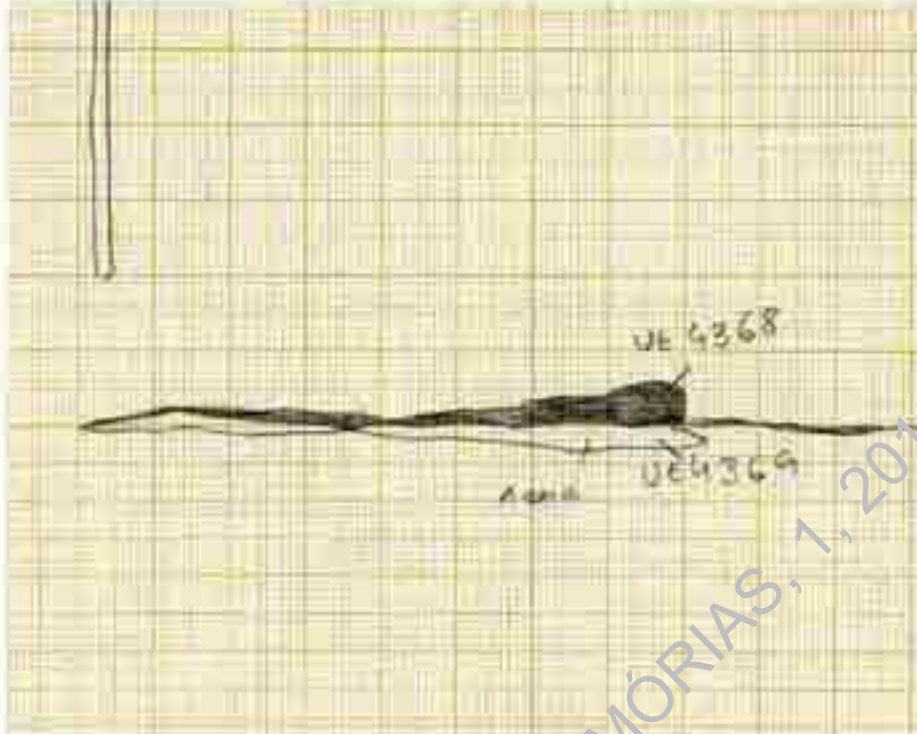
UAUM

309

2009

Direitos Reservados. Decreto-Lei n.º 270/95, de 15 de Junho; Decreto-Lei n.º 332/97 e n.º 334/97, de 27 de Novembro; Lei 56/2004, de 24 de Agosto;

Corte 1 SEP.CCIX



DSC09974A - Corte 1 da SEP CCIX (N/SE)



Universidade do Minho  
Faculdade de Arqueologia

Salvamento de Bracara Augusta

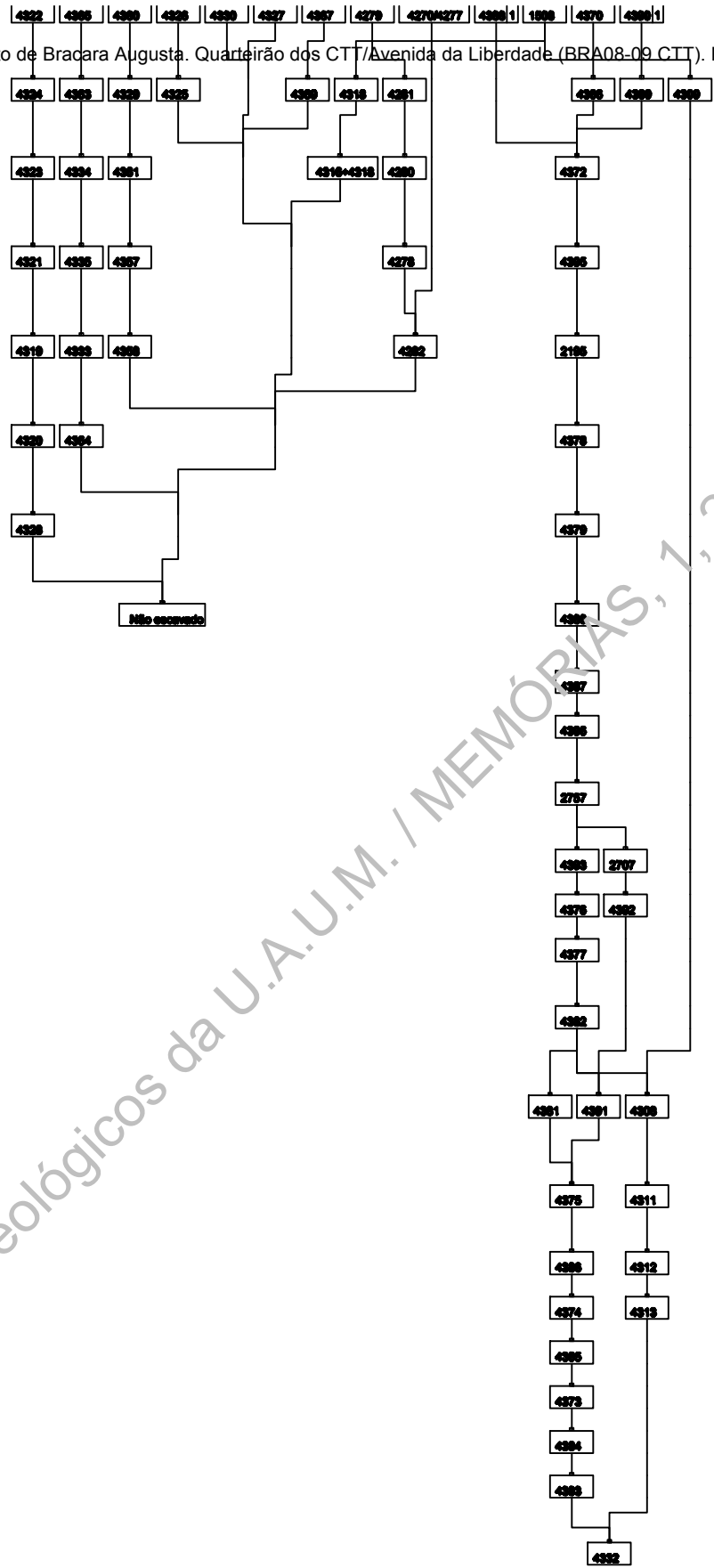
BRA09 CTT

Sepultura CCIX – Área de acompanhamentos


UAUM

310

2009



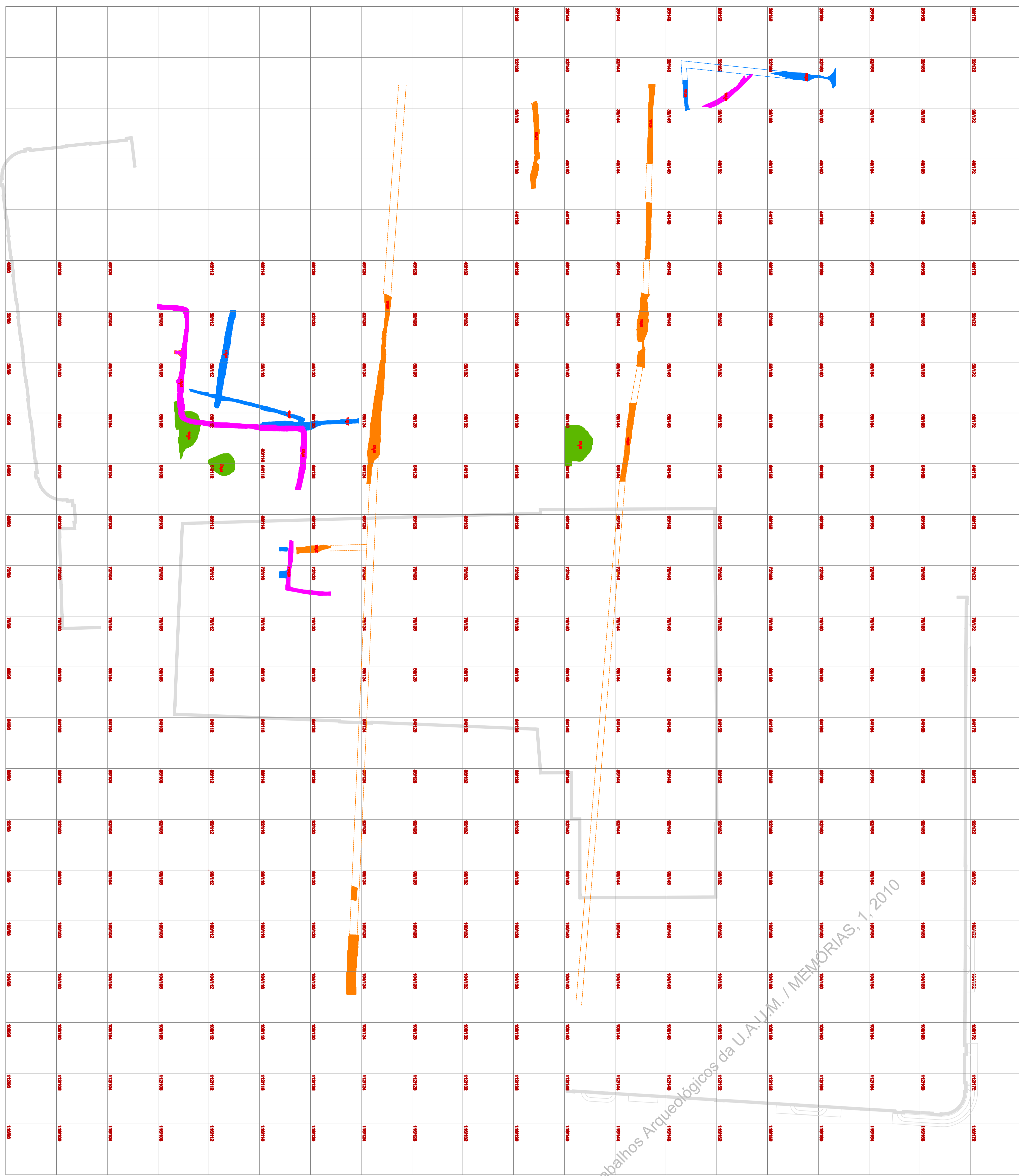
Trabalhos Arqueológicos da U.A.U.M. / MEMÓRIAS, 1, 2010


 Universidade do Minho Unidade de Arqueologia	<b>Salvamento de Bracara Augusta</b>		<b>311</b>	<b>UAU</b>
	<b>BRA 09 CTT</b>			
	<b>Diagrama de Harris - Acompanhamento</b>			
		<b>2000</b>		

Direitos reservados: Decreto-Lei nº 270/99, de 15 de Julho; Decreto-Lei nº 332/97, de Novembro; Lei 50/2004, de 24 de Agosto

## 8.2. Apêndice II

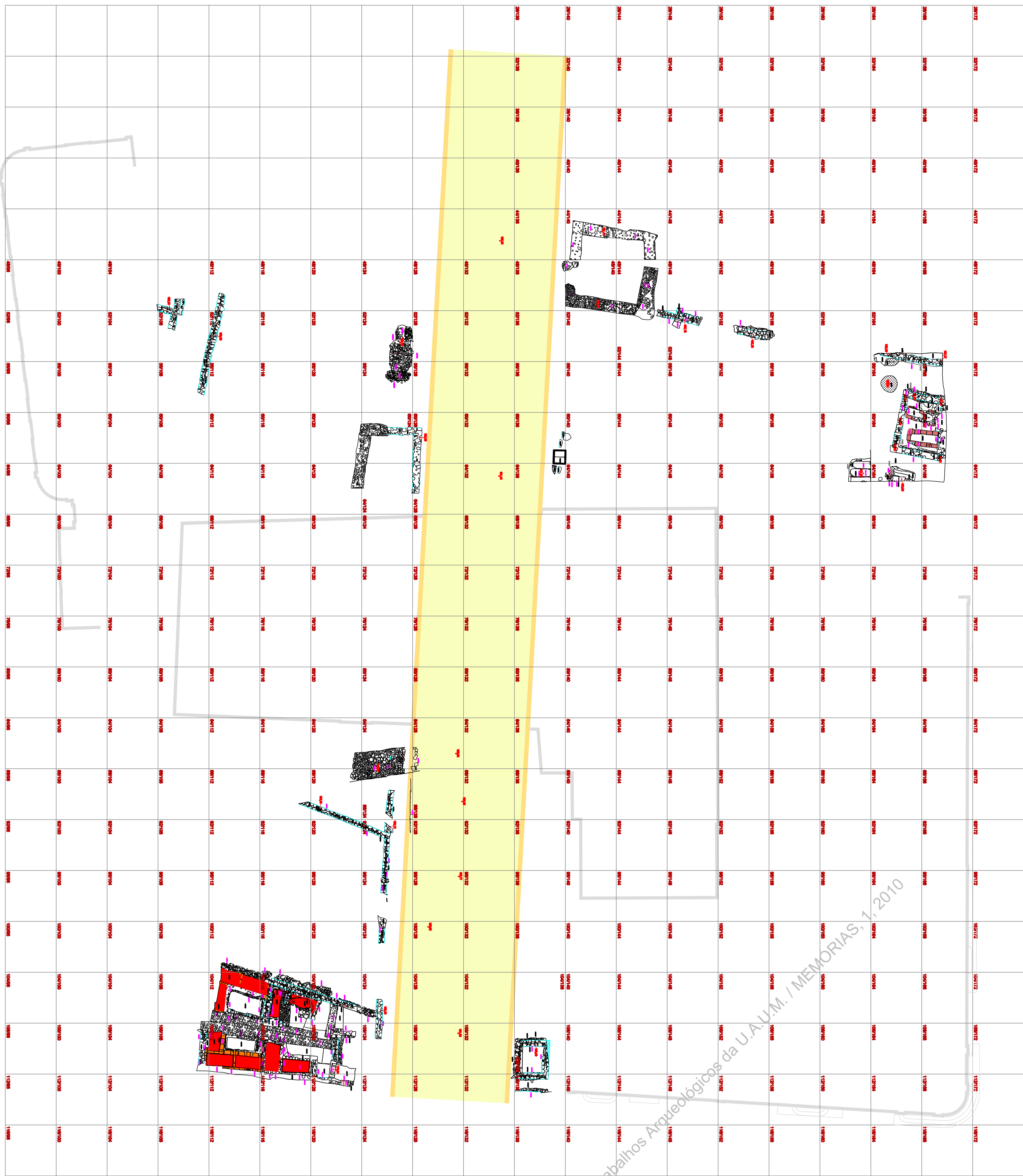
Trabalhos Arqueológicos da U.A.U.M. / MEMÓRIAS, 1, 2010



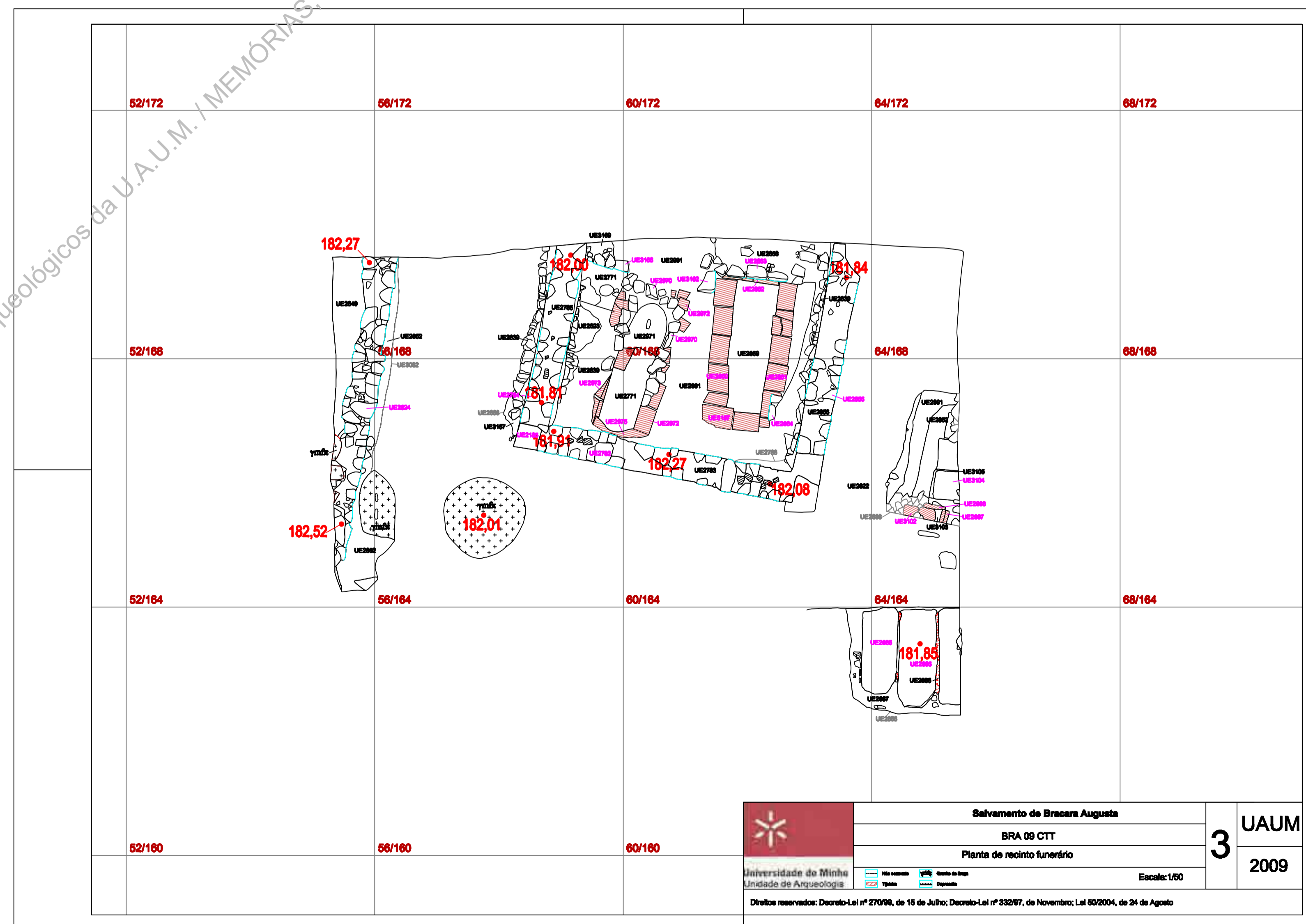
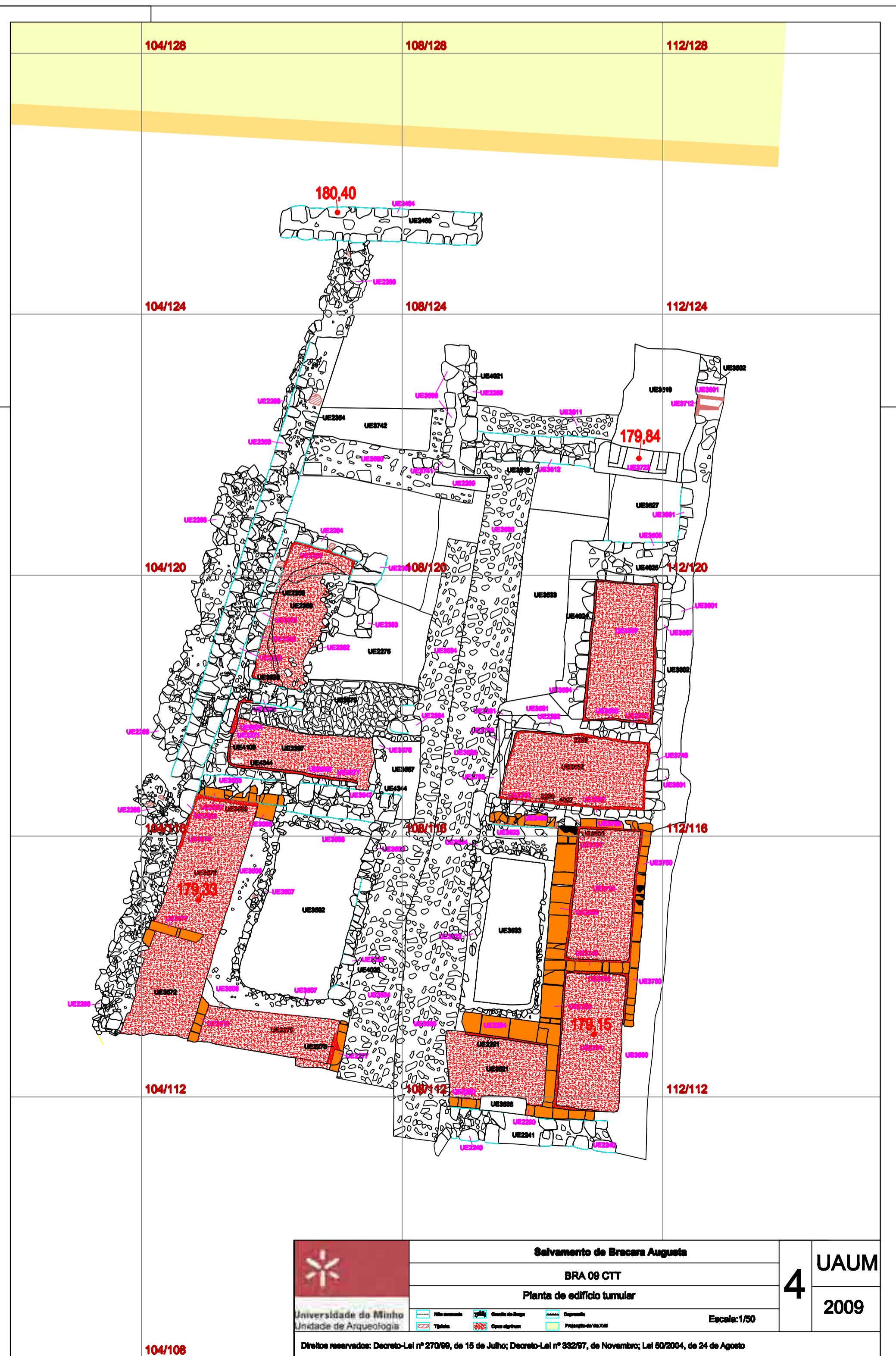
  
Universidade do Minho  
Faculdade de Arquitectura  
Centro de Investigação em Arqueologia  
Rua do Campo Alegre, 1025-1  
4709-017 Braga, Portugal  
Tel: +351 253 604300  
Fax: +351 253 604301  
Email: uaum@uaum.pt

**Relatório de Bracara Augusta**  
BRA06-00 CTT  
Trabalhos Arqueológicos da U.A.U.M. / MEMÓRIAS, 1 2010

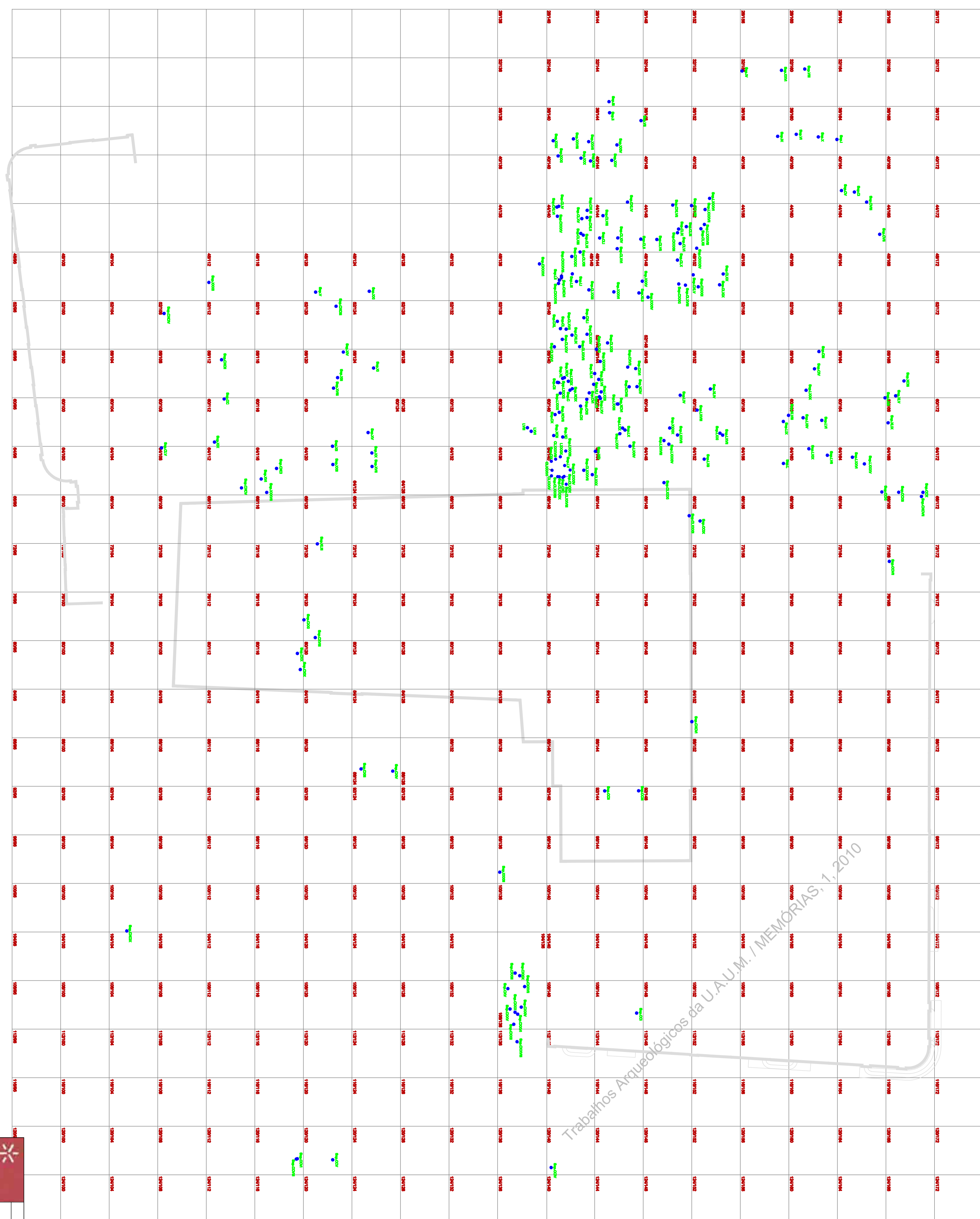
**1**  
**UAUM**  
**2009**




Trabalhos Arqueológicos da U.A.U.M. / MEMÓRIAS, 1, 2010



Trabalhos Arqueológicos da U.A.U.M. / MEMÓRIAS, 1, 2010

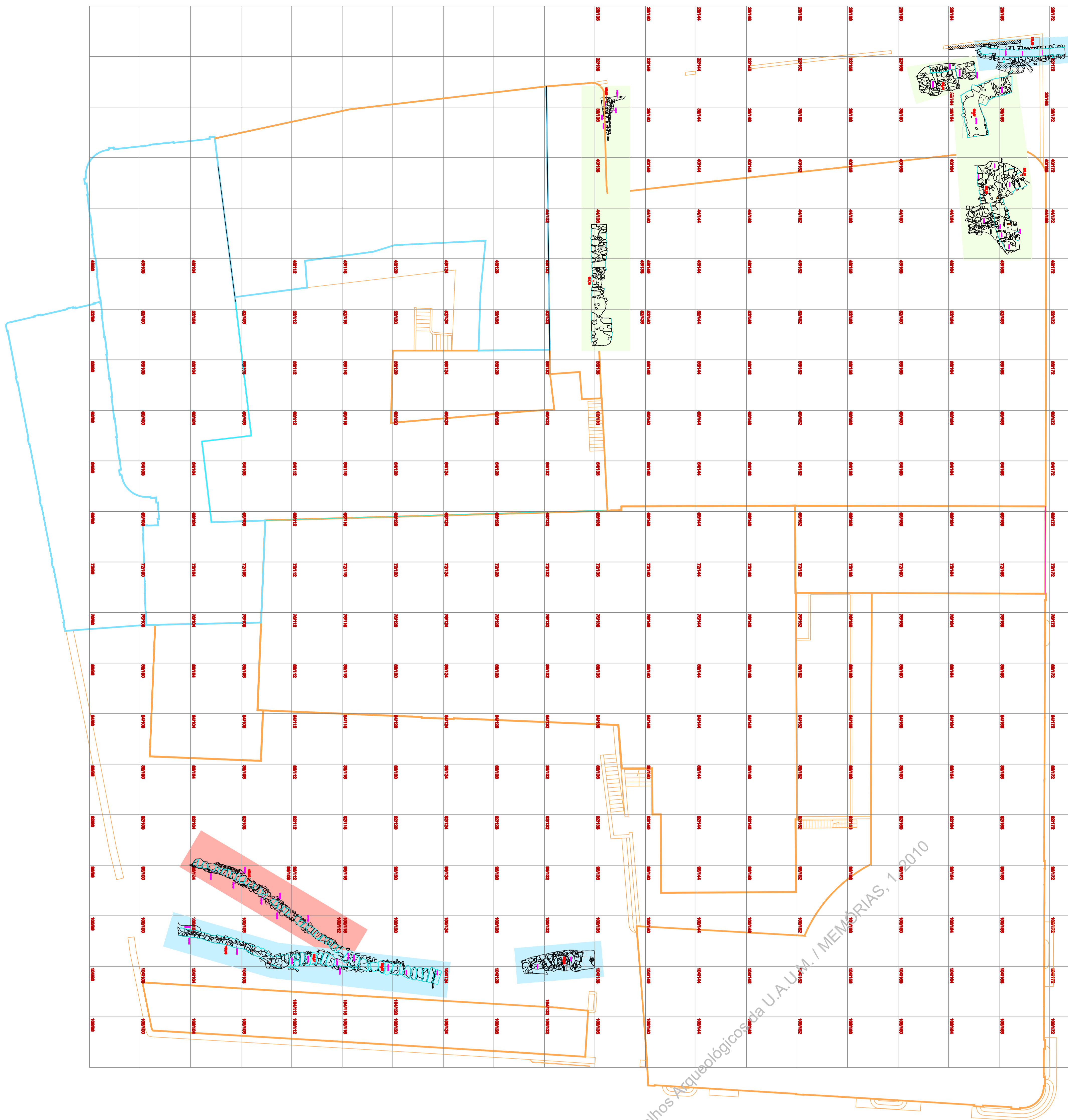






Trabalhos Arqueológicos da U.A.U.M.

**Universidade do Minho**  
Departamento de Bracara Augusta  
BRA06-00 CTT  
Plano de Bracara Augusta  
6  
UAUM  
2009



Trabalhos Arqueológicos da U.A.U.M. / MEMÓRIAS, 1 2010

Universidade do Minho  
Faculdade de Arquitectura  
Departamento de Arquitectura  
Plano de salvamento arqueológico e cartográfico

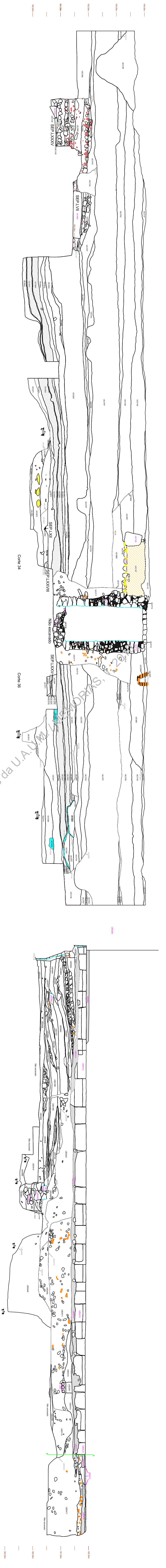
7  
2008

UAUM

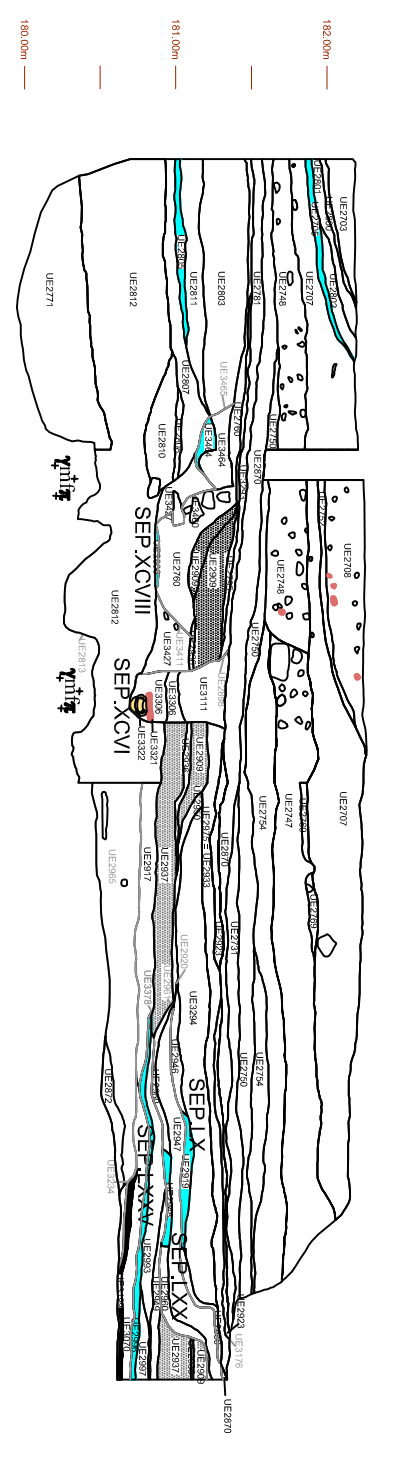
Corte A - A'



Corte B - B'



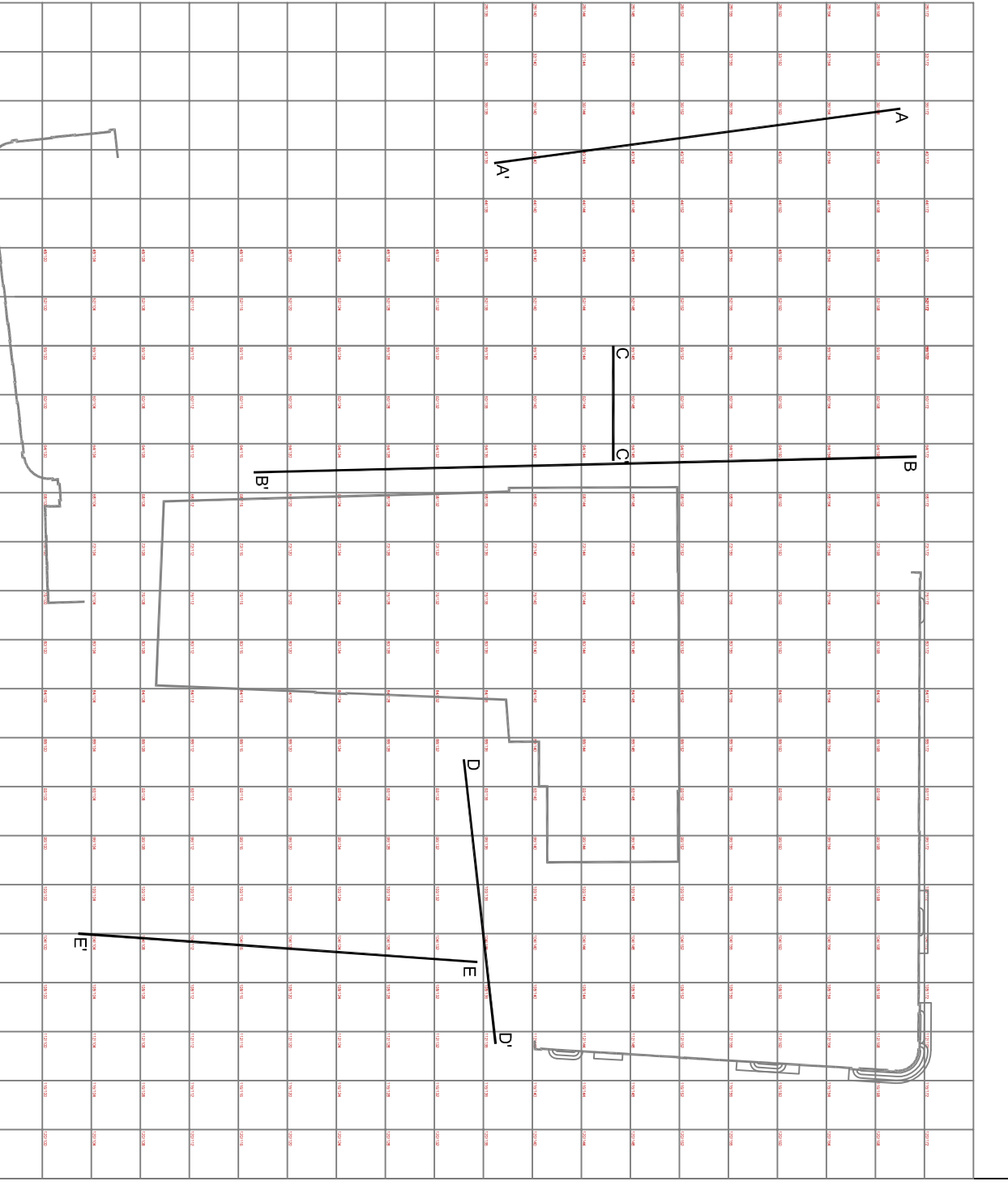
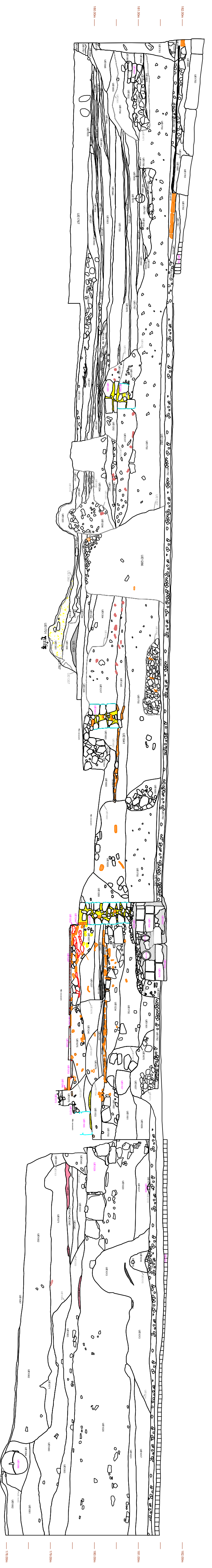
Corte C - C'



Corte D - D'



Corte E - E'



### 8.3. Apêndice III

Trabalhos Arqueológicos da U.A.U.M. / MEMÓRIAS, 1, 2010



DSC02446 - Achado nº0074 (nº inv.2008.0250)




DSC02336 - Achado nº0088 (nº inv.2008.0252)

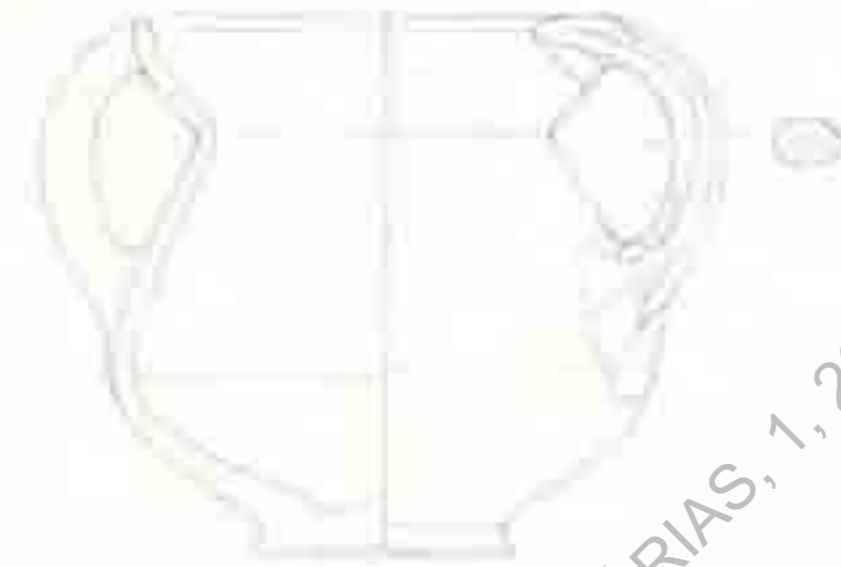


DSC02438 - Achado nº0072 (nº inv.2008.0236)



DSC02444 - Achado nº0026 (nº inv.2008.0237)

 Universidade do Minho Instituto de Arqueologia	Salvamento de Bracara Augusta	1	UAUM
	BRA09 CTT		2009
	Conjunto de espólio da S.1		



2008.0287




2008.0288



2008.0289

Trabalhos Arqueológicos da U.A.U.M. / MEMÓRIAS, 1, 2010

 Universidade do Minho Instituto de Arqueologia	Salvamento de Bracara Augusta	2	UAUM
	BRA09 CTT		2009
	Materiais desenhados - S-1		
	Escala 1:1		



DSC02339 - Achiado nº1866 (nº Inv.2007.0250)



DSC02392 - Achiado nº0044 (nº Inv.2008.0290)



Universidade do Minho  
Unidade de Arqueologia

Salvamento de Bracara Augusta

BRA08 CTT

Conjunto de espólio de S.1

3

UAUM

2009



DSC02387 - Achado nº0052 (1ª inv.2008-02387)




DSC02458 - Achado nº0037 (1ª inv.2008-02387)



DSC02388 - Achado nº0045 (1ª inv.2008-02387)

Trabalhos Arqueológicos da U.A.U.M. / MEMÓRIAS, 1, 2010

 Universidade do Minho University of Minho	Salvamento de Bracara Augusta	4	UAUM
	BRA08 CTT		
	Espólio das S.TA 6-1B	2009	





DSC02910 - Acheado nº109 (nº Inv.2008.0342).




DSC02877 - Acheado nº114 (nº Inv. 2008.0344).



DSC02885 - Acheado nº111 (nº Inv.2008.0344).

Trabalhos Arqueológicos da U.A.U.M. / MEMÓRIAS, 1, 2010

 Universidade do Minho Instituto de Arqueologia	Salvamento de Bracara Augusta	5	UAUM
	BRA09 CTT		2009
	Esposos da S.1C		




DSC02756 - Achado nº01110 (n.º inv. 2008.0343)



DSC02870 - Achado nº01115 (n.º inv. 2008.0348)

Trabalhos Arqueológicos da U.A.U.M. / MEMÓRIAS, 1, 2010

 Universidade do Minho Unidade de Arqueologia	Salvamento de Bracara Augusta	6	UAUM
	BRA09 CTT		2009
	Espólio da S.1C		



DSC02922 - Pormenor de fragmentos de dolium



DSC02828 - Marca do oleiro em fragmento de dolium (n.º inv.2008.0592)



Universidade do Minho  
Instituto de Arqueologia

Salvamento de Bracara Augusta

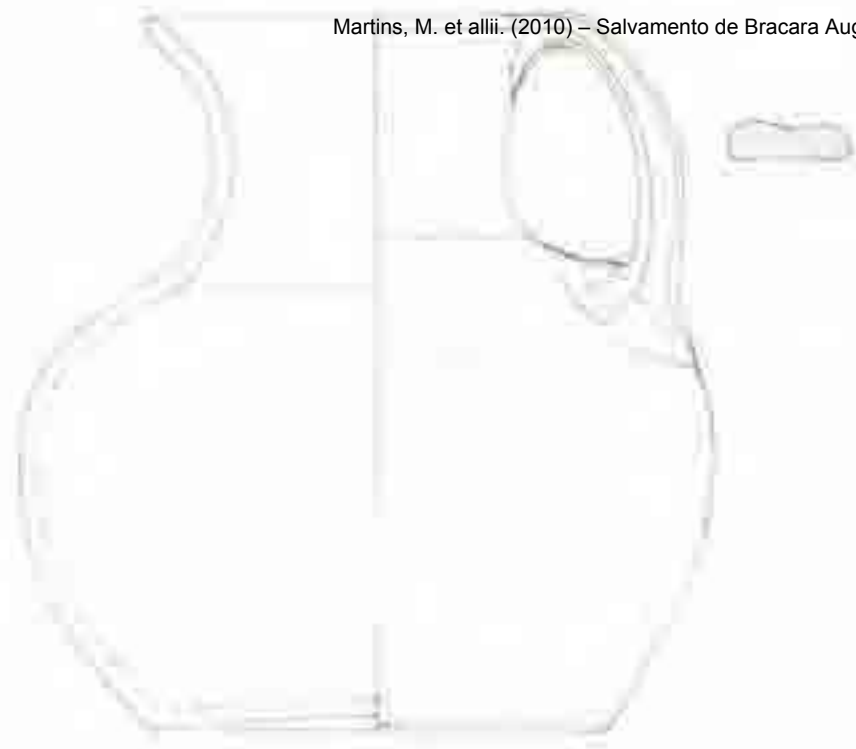
BRA09 CTT

Conjunto de espólio da S. 1C

7

UAUM

2009



2008.0343



2008.0721



2008.0342



2008.0593

Trabalhos Arqueológicos da U.A.U.M. / MEMÓRIAS, 1, 2010



Universidade do Minho  
Instituto de Arqueologia

Salvamento de Bracara Augusta
BRA09 CTT
Materiais desenhados - S.1C
5 cm


8

UAUM  
2009



DSC02980 - Espólio cerâmico UEB348

Trabalhos Arqueológicos da U.A.U.M. / MEMÓRIAS, 1, 2010

 <b>Universidade do Minho</b> Unidade de Arqueologia	Salvamento de Bracara Augusta	9	UAUM
	BRA09CTT		2009
	Espólio da S 1D		

Direitos reservados: Decreto-Lei n.º 27099, de 15 de Julho; Decreto-Lei n.º 33297 e n.º 33497, de 27 de Novembro; Lei 50/2004, de 24 de Agosto



DSC02466 - Achados nº008 e 041 (nº inv. 2008/0296)



DSC02359 - Achado nº003 (nº inv. 2008/0294)



Universidade do Minho  
Unidade de Arqueologia

Salvamento de Bracara Augusta

BRA08 CTT

Espólio da S 2

10

UAUM

2009



DSC02409 - Amostra do conjunto de cerâmica da UE1047




DSC02449 - Amostra do conjunto de vidro da UE1047



DSC02420 e DSC02422 - Azulejo nº0073 (nº inv 3008,0207)



DSC02402 - Azulejo nº0087 (UE1040)

 Universidade do Minho Faculdade de Arqueologia	Salvamento de Bracara Augusta	11	UAUM
	BRA08 CTT		2009
	Conjunto de espólio da S.3		



DSC02374 - Achado n.º 0071 (n.º inv. 2008.0311)



DSC02460 - Fragmento de lâmina (n.º inv. 2008.0310)



Universidade do Minho  
Faculdade de Arqueologia

Salvamento de Bracara Augusta

BRA09 CTT

Conjunto de espólio de S.3

12

UAUM

2009





DSC02404 - Conjunto do espólio da UE1572



DSC02435 - Espólio recolhido na UE1574



Universidade do Minho  
 Unidade de Arqueologia

Salvamento de Bracara Augusta

BRA09 CTT

Espólio da S.4

13

UAUM

2009



D5C02848 - Conjunto de cerâmica da UE0695.

Trabalhos Arqueológicos da U.A.U.M. / MEMÓRIAS, 1, 2010



Universidade do Minho  
Instituto de Arqueologia

Salvamento de Bracara Augusta

BRA09 CTT

Espólio da S.5

14

UAUM

2009



DSC02759 - Sigillata gálica 24/25 com gutiçhe



DSC02762 - Sigillata gálica 24/25 com gutiçhe

Trabalhos Arqueológicos da U.A.U.M. / MEMÓRIAS, 1, 2010



Universidade do Minho  
Instituto de Arqueologia

Salvamento de Bracara Augusta

BRA09CTT

Espólio da S.6

15

UAUM

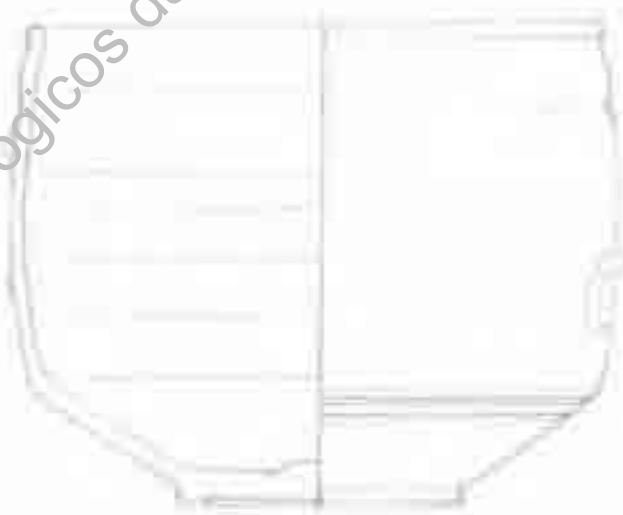
2009



2008.0742



2008.0827



2009.0204

Trabalhos Arqueológicos da U.A.U.M. / MEMÓRIAS, 1, 2010



Universidade do Minho  
Lancaster de Arqueologia

Salvamento de Bracara Augusta

BRA09 CTT

Materials desenhados - S6, S.8 e S.11

16

UAUM

2009




DSC02855 - Conta em faiança esverdeada (n.º 2006-0745)



DSC02845 - Conjunto de cerâmica da UE1125



DSC02841 - Conjunto de cerâmica da UE1142

 Universidade do Minho Instituto de Arqueologia	Salvamento de Bracara Augusta	17	UAUM
	BRA09 CTT		2009
	Conjunto de espólio da S.7		



DSC2799 e 2800 - Achado nº0476 (Arq. 2008.07198)




DSC2747 - Fragmento de fragmento de ânfora de produção indolocalizada (Arq. 2008.07198)



DSC2823 - Achado nº0477



DSC2822 - Fragmento de bordo de ânfora (Arq. 2008.07198)

 Universidade do Minho Unidade de Arqueologia	Salvamento de Bracara Augusta	18	UAUM
	BRA09 CTT		
	Conjunto de espólio da S.8	2009	



DSC2873 - Achado nº0342 (n.º Inv. 2008.0565).



DSC2891 - Achado nº0389 (n.º Inv. 2008.0562).



Universidade do Minho  
Instituto de Arqueologia

Salvamento de Bracara Augusta

BRA09 CTT

Espólio da Área 1

19

UAUM

2009



DSC2883 - Achado nº0277 (n.º Inv. 2008.0561).




DSC2905 - Achado nº0146 (n.º Inv. 2008.0569).



DSC2887 - Achado nº0424 (n.º Inv. 2008.0563).

Trabalhos Arqueológicos da U.A.U.M. / MEMÓRIAS, 1, 2010

 Universidade do Minho Unidade de Arqueologia	Salvamento de Bracara Augusta	20	UAUM
	BRA09 CTT		2009
	Espólio da Área 1		





IMG\_1027 - Elemento epigráfico n.º 3 - Achado n.º 042E



Universidade do Minho  
Laboratório de Arqueologia

Salvamento de Bracara Augusta

BRA09 CTT

Espólio da Área 1

37

UAUM

2009



DSC2909 - Achados nº0204 e 0205 (n.º inv. 2008.0695/0696)



DSC2794 - Achado nº0145 (n.º inv. 2008.0688)



Universidade do Minho  
Unidade de Arqueologia

Salvamento de Bracara Augusta

BRA09 CTT

Espólio da Área 1

22

UAUM

2009



DSC2803 - Achado nº0260 (n.º inv.2008.0608)



DSC2791 - Achado nº0224 (n.º inv.2008.0697)



Universidade do Minho  
Unidade de Arqueologia

Salvamento de Bracara Augusta

BRA09 CTT

Espólio da Área 1

23

UAUM

2009



DSC2724 - Conta de âmbar (n.º Inv. 2008.0777)




DSC2737 - Achado nº0461 (n.º Inv. 2008.0776)



DSC2734 - Achado nº0143 (n.º Inv. 2008.0719)



DSC2801 - Achado nº0448 (n.º Inv. 2008.0779)

 Universidade do Minho Faculdade de Arqueologia	Salvamento de Bracara Augusta	24	UAUM
	BRA09 CTT		2009
	Espólio da Área 1		



DSC2727 - Achado nº0410 (n.º Inv.2008.0755)



DSC2719 - Achado nº0168 (n.º Inv.2008.0722)



Universidade do Minho  
Unidade de Arqueologia

Salvamento de Bracara Augusta

BRA09 CTT

Espólio da Área 1

25

UAUM

2009



DSC2755 e 2788 - Achado nº0144 (n.º inv.2008.0552)



DSC2772 - Achados nº0413 (n.º inv.2008.0575)



Universidade do Minho  
Instituto de Arqueologia

Salvamento de Bracara Augusta

BRA09 CTT

Espólio da Área 1

26

UAUM

2009



D5C2818 e D5C2820 - Achado nº1441 (nº inv 2008 0689)



Universidade do Minho  
Unidade de Arqueologia

Salvamento de Bracara Augusta

BRA09 CTT

Espólio da Área 1

27

UAUM

2009



DSC2915 - Achado nº0150 (inv. 2008.0571)



DSC2903 - Achado nº0451 (inv. 2008.6884)



Universidade do Minho  
Unidade de Arqueologia

Salvamento de Bracara Augusta

BRA09 CTT

Espólio da Área 1

28

UAUM

2009





DSC2925 - Pórtmador da achada n.º 0456 em tratamento laboratorial.



DSC2832 - Pórtmador de fragmentos com vestígios de moldado (UE114V).



Universidade do Minho  
Faculdade de Arqueologia

Salvamento de Bracara Augusta


BRA09 CTT

Espólio da Área 1

29

UAUM

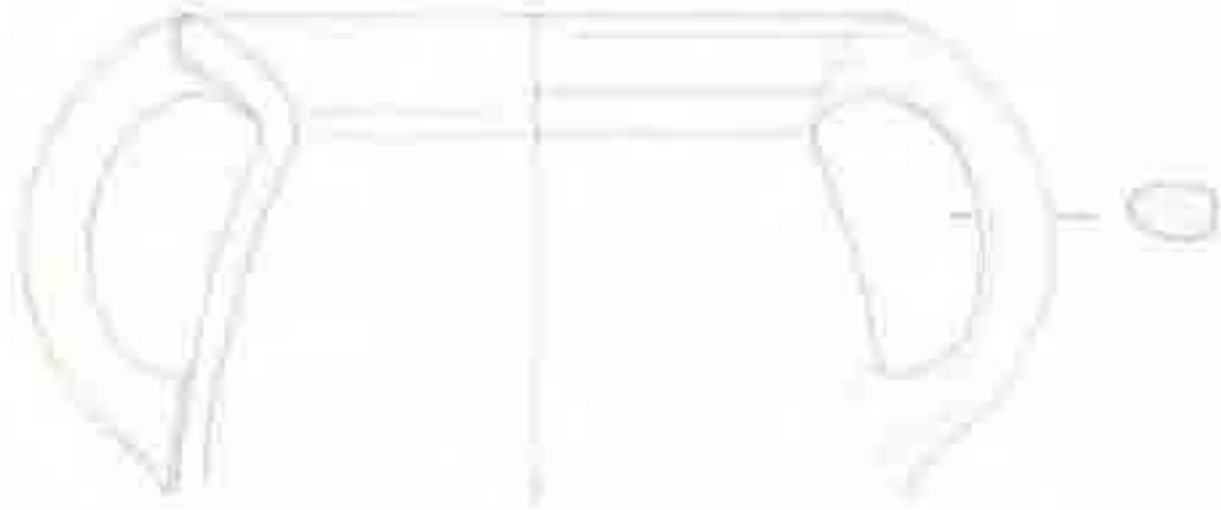
2009



UE0363 Peça nº 188



UE0363 Peça nº 284



UE0363 Peça nº 189



UE0363 Peça nº 307



UE0363 Peça nº 190



UE0363 Peça nº 377




UE0363 Peça nº 305



UE0363 Peça nº 192

Trabalhos Arqueológicos da U.A.U.M. / MEMÓRIAS, 1, 2010

 <p>Universidade do Minho Instituto de Arqueologia</p>	Salvamento de Bracara Augusta	30	UAUM
	BRA09 CTT		2009
	Material desenhado – Área 1		
	Esc: 1:1		



2008.0587



UE0383 Peça nº189



UE0383 Peça nº190



2008.0576




2008.0696



2008.0689

Trabalhos Arqueológicos da U.A.U.M. / MEMÓRIAS, 1, 2010

 Universidade do Minho Instituto de Arqueologia	Salvamento de Bracara Augusta	31	UAUM
	BRA09 CTT		2009
	Material desenhado - Área 1		
	Esc. 1:1		



UE1471




UE0363 Peça nº302



2008.0779



UE0363 Peça nº469



2008.0564

Trabalhos Arqueológicos da U.A.U.M. / MEMÓRIAS, 1, 2010



Salvamento de Bracara Augusta  
BRA09 CTT  
Materiais desenhados - Área 1  
0 8 cm

32

UAUM  
2009



IMG\_5728 - Conjunto de espólio da UE1804




IMG\_5732 - Conjunto espólio da UE1846



IMG\_5736 - Grupo de espólio da UE1893

Trabalhos Arqueológicos da U.A.U.M. / MEMÓRIAS, 1, 2010

 Universidade do Minho Faculty of Archaeology	Salvamento de Bracara Augusta	33	UAUM
	BRA09 CTT		2009
	Espólio da S.9		



IMG\_5813 - Conjunto de espólio da UE366A




IMG\_5818 - Grupo de cerâmicas da UE366A



IMG\_5821 - Grupo de espólio da UE366B



IMG\_5826 - Conjunto de espólio da UE194B

 Universidade do Minho Instituto de Arqueologia	Salvamento de Bracara Augusta	34	UAUM
	BRA09 CTT		2009
	Conjunto de espólio da S.10		



IMG\_5912 - Ala interna de jirri em brasa (n.º inv. 2009.0045)

Trabalhos Arqueológicos da U.A.U.M. / MEMÓRIAS, 1, 2010



Universidade do Minho  
Unidade de Arqueologia

Salvamento de Bracara Augusta

BRA09 CTT

Espólio de S.10

35

UAUM

2009



IMG\_5830 - Conjunto de espódo da UE2400




IMG\_5834 - Disco da colúmbica da UE2450



IMG\_5835 - Grupo de espódo da UE2323



IMG\_5841 - Disco de vidro, sigiloz, engobes branco e vermelho e sílica de UE2398

 Universidade do Minho Unidade de Arqueologia	Salvamento de Bracara Augusta	36	UAUM
	BRA09 CTT		2009
	Conjunto de espódo da S.11		






IMG\_5842 - Conjunto de espólio da UE2211



IMG\_5847 - Grupo de cerâmicas da UE2215



IMG\_5850 - Grupo de cerâmicas comuns da UE2398

 Universidade do Minho Instituto de Arqueologia	Salvamento de Bracara Augusta	37	UAUM
	BRA08 CTT		2009
	Conjunto de espólio da S. 11		



IMG\_05856 - Grupo de cerâmicas modernas e contemporâneas da UE2302




IMG\_05857 - Grupo das sigilas, brocarmas, conchas e cerâmicas finas e brutas - UE2502



IMG\_05872 - Conjunto do espólio da UE2541



IMG\_05893 - Conjunto do espólio da UE2593

 Universidade do Minho Faculty of Sciences	Salvamento de Bracara Augusta	38	UAUM
	BRA09 CTT		2009
	Espólio da S.12 e S.12A		



IMG\_5887 - Conjunto de espólio da UE2529.



IMG\_5901 - Conjunto das ânforas e engobes vermelhos UE2504.



IMG\_5905 - Grupo de sigilla; cerâmica bracaense (comum fina e vidro UE2004).

Trabalhos Arqueológicos da U.A.U.M. / MEMÓRIAS 1, 2010



Universidade do Minho

Salvamento de Bracara Augusta.

BRA09 CTT

Espólio da S.12A

39

UAUM

2009



IMG\_5511 - Potinho em cerâmica cozenta fina da SEP CXXVI, nº inv.2009.0356. UE2899.



IMG\_5514 - Potinho em terracota da SEP XXXIV, nº inv.2009.0164.



Universidade do Minho  
Unidade de Arqueologia

Salvamento de Bracara Augusta

BRA09 CTT

Espólio da S.12

40

UAUM

2009



IMG\_5571 - Marca de óbulo n.º 1413



IMG\_5567 - Grafito do achado n.º 1413




IMG\_5605 - Marca de óbulo da peça n.º 79, UE#121



IMG\_5610 - Marca do óbulo da peça n.º 77, UE2541

Trabalhos Arqueológicos da U.A.U.M. / MEMÓRIAS, 1, 2010

 Universidade do Minho Instituto de Arqueologia	Salvamento de Bracara Augusta	41	UAUM
	BRA09 CTT		2009
	Espólio da S:12		



IMG\_5609 - Marca de oleiro do achado n.º 30483 (UE2592).



IMG\_5641 - Marca de oleiro do achado n.º 30483 (UE2529).



Salvamento de Bracara Augusta		<b>42</b>	<b>UAUM</b>
BRA09 CTT			
Espólio da S12 e S.12A			<b>2009</b>

[Direitos reservados: Decreto-Lei n.º 272/98, de 15 de Julho; Decreto-Lei n.º 532/97 e n.º 334/97, de 27 de Novembro; Lei 56/2004, de 24 de Agosto]



DSC\_98504A - Perspetiva geral do EE II (Act. nº 1489)



DSC08598A - Pormenor do campo epigráfico do EE II (Act. nº 1489)

Trabalhos Arqueológicos da U.A.U.M. / MEMÓRIAS, 1, 2010



Universidade do Minho  
 Unidade de Arqueologia

Salvamento de Bracara Augusta

BRA09 CTT

Espólio da S. 12

43

UAUM

2009



2009.0184



2009.0404



2009.0202



2009.0479



2009.0381




2009.0350



2009.0410

Trabalhos Arqueológicos da U.A.U.M. / MEMÓRIAS, 1, 2010

 Universidade do Minho Instituto de Arqueologia	Salvamento de Bracara Augusta	44	UAUM
	BRA09 CTT		2009
	Material desenhado - S.12 e S.12A		
	Esc. 1:1		





IMG\_5783 - Grupo de sigillata, vermelhos brancos, comuns finos, cerâmicas pintadas e licorinas da UE2707




IMG\_5787 - Grupo de brifuras da UE2707.



IMG\_5790 - Grupo de vidro da UE2707.



IMG\_5796 - Grupo espódo da UE2706

 Universidade do Minho Instituto de Arqueologia	Salvamento de Bracara Augusta	45	UAUM
	BRA09 CTT		
	Conjunto de espódo da S.13	2009	



IMG\_5798 - Conjunto de espólio da UE2837




IMG\_5803 - Conjunto de espólio da UE2740.



IMG\_5808 - Grupo de cerâmicas da UE2795



IMG\_5758 - Conjunto de espólio da UE2758.

 Universidade do Minho Faculdade de Arqueologia	Salvamento de Bracara Augusta	46	UAUM
	BRA08 CTT		2009
	Conjunto de espólio da S.13		



IMG\_5485 - Tampa e jarra de SEP XLVI, n.º inv.2009.0364



T9256 - Uma de SEP XLVII, n.º inv.2009.0206, UE2792 (Fotografia cedida pelo M.R.A.D.S.)




T9272 - Uma de SEP XCII, n.º inv.2009.0219, UE3272 (Fotografia cedida pelo M.R.A.D.S.)



T9273 - Uma de SEP XC, n.º inv.2009.0220, UE2289 (Fotografia cedida pelo M.R.A.D.S.)

Trabalhos Arqueológicos da U.A.U.M. / MEMÓRIAS, 1, 2010

	Salvamento de Bracara Augusta	47	UAUM
	BRA09 CTT		
Espólio de S.13			2009



T9 - Lucerna em cerâmica bracaraense, n.º inv.2009.0185, ach. n.º1103 (M.R.A.D.S.)



T9249 - Lucerna, n.º inv.2009.0182, ach. n.º1144 (Fotografia cedida pelo M.R.A.D.S.)



Universidade do Minho  
Instituto de Arqueologia

Salvamento de Bracara Augusta

BRA09 CTT

Espólio da S.13

48

UAUM

2009




T1 - Teca inteira da SEP XLVI, n.º inv.2009.0024 (Fotografia cedida pelo M.R.A.D.D.S.)



IMG\_5682 - Platel da SEP LXX, n.º inv.2009.0208, arch. A-10906.



T9277 - Unguentário da SEP C, n.º inv.2009.0026, UE3380 (Fotografia cedida pelo M.R.A.D.D.S.)

 Universidade do Minho Instituto de Arqueologia	Salvamento de Bracara Augusta	49	UAUM
	BRA09 CTT		2009
	Espólio da S.13		



IMG\_5657 - Tapa (cabeça) de SEP.XCVII, n.º inv.2009.0386, ach. n.º1106




IMG\_5651 - Tampa de uma SEP.LXXII, n.º inv.2009.0025, ach. n.º10961



IMG\_5491 - Poteiro comidos finos da SEP.LXX, n.º inv.2009.0210, ach. n.º10907



IMG\_5539 - Poteiro em cerâmica comum da SEP.CIII, n.º inv.2009.0460, ach. n.º1134

 Universidade do Minho Instituto de Arqueologia	Salvamento de Bracara Augusta	50	UAUM
	BRA09 CTT		
	Espólio da S.13	2009	



IMG\_6522 - Vaso fronsocónico decorado com martelos da S.13, n.º inv.2009.0383, ach. n.º1008.



IMG\_5486 - Vaso de largo-bordo horizontal, n.º inv.2009.0383, ach. n.º1302.



Universidade do Minho  
Unidade de Arqueologia

Salvamento de Bracara Augusta

BRA09 CTT

Espólio da S.13

51

UAUM

2009



IMG\_5634 - Grafite do actu. n.º 1042, n.º inv. 2009.0191, UE3265.



IMG\_5558 - Grafite da peça n.º 1055, UE3201.




IMG\_5561 - Peça n.º 1063, UE2203.



IMG\_5582 - Grafite da peça n.º 1068, UE2772.

Trabalhos Arqueológicos da U.A.U.M. / MEMÓRIAS, 1, 2010

 Universidade do Minho Instituto de Arqueologia	Salvamento de Bracara Augusta	52	UAUM
	BRA09 CTT		2009
	Espólio da S:13		





IMG\_5599 - Marco (de ombr. peça n.º 1), n.º Inv. 2009-0523, UE4095.



IMG\_5587 - Grafito da peça n.º 11, UE2707.




IMG\_5590 - Peça n.º 1, UE2707.



IMG\_5585 - Grafito da peça n.º 453, UE2707.

Trabalhos Arqueológicos da U.A.U.M. / MEMÓRIAS, 1, 2010

 Universidade do Minho Faculdade de Ciências Departamento de Arqueologia	Salvamento de Bracara Augusta	53	UAUM
	BRA09 CTT		2009
	Espólio da S.13		



IMG\_5603 - Marca do objeto de peça n.º 15, UE2937






IMG\_5617 - Marca de objeto do act. n.º 2926, n.º Inv.2009-0203, UE2948




T9253 - Marca da lâmina do act. n.º 2911, n.º Inv.2009-0253 (Fotografia pelo M.R.A.D.D.S.)

Trabalhos Arqueológicos da U.A.U.M. / MEMÓRIAS, 1, 2010

 Universidade do Minho Instituto de Arqueologia	Salvamento de Bracara Augusta	54	UAUM
	BRA09 CTT		2009
	Espólio da S.13		




Trabalhos Arqueológicos da U.A.U.M. / MEMÓRIAS, 1, 2010

 Universidade do Minho Instituto de Arqueologia	Salvamento de Bracara Augusta	55	UAUM
	BRA09 CTT		2009
	Materiais desenhados - S.13		



2009.0450



2009.0444



2009.0388




2009.0218




2009.0383

Trabalhos Arqueológicos da U.A.U.M. / MEMÓRIAS, 1, 2010

 Universidade do Minho Faculdade de Arqueologia	Salvamento de Bracara Augusta	56	UAUM
	BRA09 CTT		
	27/209, de 15 de Junho; Decreto-Lei n.º 332/97, de 27 de Novembro; Lei 50/2004, de 24 de Agosto.		



2009.0210



2009.0189



2009.0208



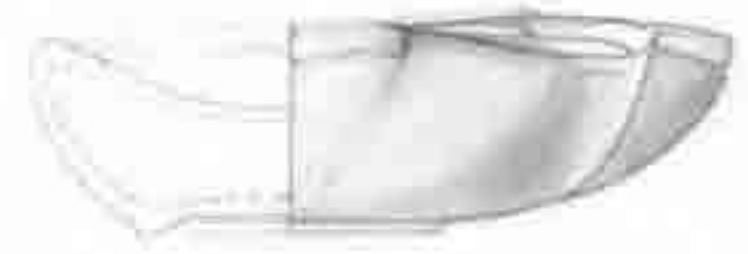
2009.0209



2009.0188



2009.0185




2009.0264



2009.0208

Trabalhos Arqueológicos da U.A.U.M. / MEMÓRIAS, 1, 2010

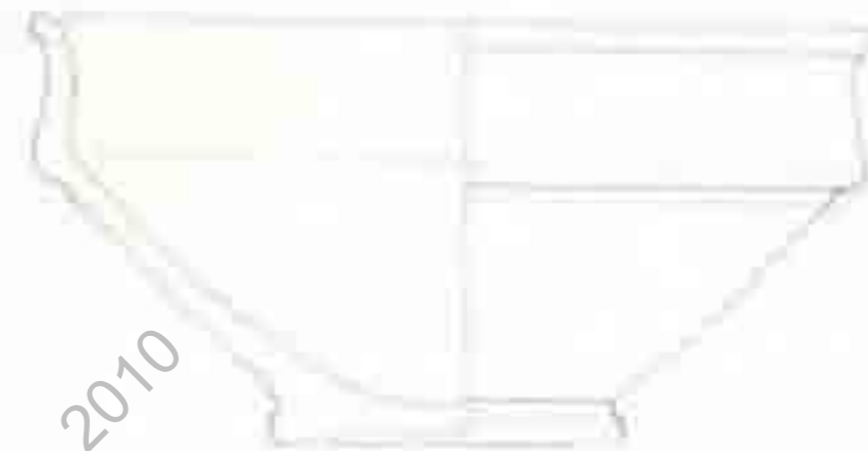
 Universidade do Minho Instituto de Arqueologia	Salvamento de Bracara Augusta	57	UAUM
	BRA09 CTT		
	Materiais desenhados - S.13	2009	



2009.0458




2009.0167



2009.0024



2009.0025




2009.0203



2009.0393

Trabalhos Arqueológicos da U.A.U.M. / MEMÓRIAS, 1, 2010

 Universidade do Minho Instituto de Arqueologia	Salvamento de Bracara Augusta	58	UAUM
	BRA09 CTT		
	Materiais desenhados - S:13		2009
	Esc: 1:1		




IMG\_05682 - Conjunto do espólio da UE210E.



IMG\_05690 - Conjunto do espólio da UE211Z.



IMG\_05693 - Conjunto do espólio da UE210E.

 Universidade do Minho Instituto de Arqueologia	Salvamento de Bracara Augusta	59	UAUM
	BRA09 CTT		2009
	Espólio da S.14		



IMG\_05713 - Conjunto do espólio da UE3751




IMG\_05718 - Conjunto do espólio da UE3772



IMG\_05723 - Conjunto do espólio da UE3754



IMG\_05727 - Conjunto do espólio da UE3765

 Universidade do Minho Faculdade de Letras Departamento de Arqueologia	Salvamento de Bracara Augusta	60	UAUM
	BRA09 CTT		2009
	Espólio da S.15		





IMG\_5703 - Conjunto de cerâmicas da UE3013




IMG\_5709 - Conjunto de espólio da UE3016



IMG\_5718 - Grupo de espólio da UE3001

Trabalhos Arqueológicos da U.A.U.M. / MEMÓRIAS, 1, 2010

 Universidade do Minho	Salvamento de Bracara Augusta	61	UAUM
	BRA09 CTT		
	Espólio da S.15A		
Direção: Universidade do Minho, Rua do Campo Alegre, 1026-901 Braga, Portugal. Tel: +351 253 601 000. Fax: +351 253 601 001. Email: info@uaum.pt		2009	



IMG\_5762 - Conjunto de espólio da UE4095




IMG\_5774 - Conjunto de espólio da UE3202



IMG\_5778 - Conjunto de espólio UE3400

Trabalhos Arqueológicos da U.A.U.M. / MEMÓRIAS, 1

 Universidade do Minho Faculdade de Letras	Salvamento de Bracara Augusta	62	UAUM
	BRA09 CTT		2009
	Espólio da S.16		



DSC09752A - Elemento esgrafato nº 10.



DSC08723A - Elemento arquitetónico nº 8.



Universidade do Minho  
Unidade de Arqueologia

Salvamento de Bracara Augusta

BRA09 CTT

Espólio da S. 16

UAUM

63

2009



IMG\_5928 - Anel incompleto em prata, UE3217 (n.º inv.2009.0362).

Trabalhos Arqueológicos da U.A.U.M. / MEMÓRIAS, 1, 2010



Universidade do Minho  
Faculdade de Arqueologia

Salvamento de Bracara Augusta

BRA09 CTT

Espólio da S.16

64

UAUM

2009



2009.0349



2009.0357



Ach.1662 UE4008



DE4148 Peça III




2009.0409



2009.0480

Trabalhos Arqueológicos da U.A.U.M. / MEMÓRIAS, 1, 2010

 Universidade do Minho Instituto de Arqueologia	Salvamento de Bracara Augusta	65	UAUM
	BRA09 CTT		
	Materiais desenhados - S.18		
	5 cm		



IMG\_05747 - Grupo de espólio da UE4256



IMG\_05751 - Conjunto de espólio da UE4447




IMG\_05756 - Conjunto de espólio da UE3898



IMG\_05760 - Grupo de espólio da UE3692

Trabalhos Arqueológicos da U.A.U.M. / MEMÓRIAS, 1, 2010

 Universidade do Minho Unidade de Arqueologia	Salvamento de Bracara Augusta	66	UAUM
	BRA09 CTT		2009
	Espólio da S.17		



IMG\_5913 - Cointas da SEP CXXV. UE1904 (n.º Inv. 2009.0594)



IMG\_5812 - Cointas da UE3893 (n.º Inv. 2009.0631/0631/0633/0635/0636/0640)



Universidade do Minho  
Faculdade de Arqueologia

Salvamento de Bracara Augusta

BRA09 CTT

Espólio da S.17

67

UAUM

2009



UE2028



S2009.0400




Asch.1247 UE34048



Asch.1248 UE3888



Trabalhos Arqueológicos da U.A.U.M. / MEMÓRIAS, 1, 2010

 Universidade do Minho Instituto de Arqueologia	Salvamento de Bracara Augusta	68	UAUM
	BRA09 CTT		2009
	Materiais desenhados - S.17		





IMG\_05696 - Conjunto de espólio da UE4236



IMG\_5702 - Conjunto de espólio da UE4291



Universidade do Minho  
 Unidade de Arqueologia

Salvamento de Bracara Augusta

BRA09 CTT

Espólio da S.18

69

UAUM

2009



IMG\_5561 - Achado nº 11857, nº inv.2009.0515




IMG\_5582 - Achado nº 11856, nº inv.2009.0514




IMG\_5594 - Peça nº inv.2009.0518, UE4311



IMG\_5582 - Matriz de pedra em moldes de sistema acfj, nº 1865, UE4380

 Universidade do Minho Faculdade de Arqueologia	Salvamento de Bracara Augusta	70	UAUM
	BRA09 CTT		2009
	Espólio da Área Acompanhamento		



 Universidade do Minho Instituto de Arqueologia	Salvamento de Bracara Augusta	71	UAUM
	BRA09 CTT		
	Materiais desenhados - Área de acompanhamento	5 cm	2009

#### 8.4. Apêndice IV

Trabalhos Arqueológicos da U.A.U.M. / MEMÓRIAS, 1, 2010



## Lista geral de UEs - Bracara Augusta

Unidade de Arqueologia

- UE 0001** **Construída** **Sondagem S1**  
**Descrição** Pavimento, pouco espesso, constituído por alcatrão e uma fina preparação de gravilha, que servia como piso ao parque de estacionamento.  
**Interpretação** Pavimento alcatroado do anterior parque de estacionamento.
- UE 0002** **Construída** **Sondagem S1**  
**Descrição** Caixa de derivação das águas pluviais do edifício contíguo à área de escavação. Constituída por uma alvenaria de blocos de cimento, revestidos com uma argamassa de cimento Portland que fixa e reveste o aparelho. A caixa é rematada por uma tampa de ferro.  
**Interpretação** Caixa de derivação de águas pluviais
- UE 0003** **Construída** **Sondagem S1**  
**Descrição** Canalização tubular, de manilhas de grés, de tipo macho-fêmea, revestida nas juntas por uma argamassa de cimento fino. Esta canalização conduz as águas pluviais, da caixa de águas UE 002, para a rede municipal de saneamento.  
**Interpretação** Cano de águas pluviais.
- UE 0004** **Construída** **Sondagem S1**  
**Descrição** Canalização tubular, de manilhas de grés, tipo macho-fêmea, de funcionalidade desconhecida.  
**Interpretação** Canalização tubular de manilhas de grés.
- UE 0005** **Construída** **Sondagem S1**  
**Descrição** Canalização tubular, de manilhas de grés, tipo macho-fêmea, que canaliza as águas pluviais do interior do edifício contíguo à área de escavação.  
**Interpretação** Cano de águas pluviais.
- UE 0006** **Sedimentar** **Sondagem S1**  
**Descrição** Camada de gravilha que se constitui como a preparação de assentamento do piso alcatroado.  
**Interpretação** Preparação de gravilha para o piso alcatroado.
- UE 0007** **Construída** **Sondagem S1**  
**Descrição** Guia de alvenaria de blocos de cimento revestidos por uma argamassa de cimento Portland.  
**Interpretação** Guia de divisão do parque de estacionamento.
- UE 0008** **Construída** **Sondagem S1**  
**Descrição** Pequeno muro em alvenaria de tijolo-burro, consolidado e revestido por uma argamassa de cimento Portland. Este muro possuía duas entradas de veículos, das quais se conserva apenas uma (situada próxima do início da rua).  
**Interpretação** Muro de divisória entre a Rua de S. Lázaro e o parque de estacionamento.
- UE 0009** **Interface de ruptura** **Sondagem S1**  
**Descrição** Vala aberta nos sedimentos.  
**Interpretação** Vala de implantação do cano de águas pluviais, UE 0003.
- UE 0010** **Sedimentar** **Sondagem S1**  
**Descrição** Enchimento da vala UE 0009.  
**Interpretação** Aterro de enchimento da vala UE 0009.



## Lista geral de UEs - Bracara Augusta

Unidade de Arqueologia

<b>UE 0011</b>	<b>Interface de ruptura</b>	<b>Sondagem S1</b>
Descrição	Vala aberta nos sedimentos.	
Interpretação	Vala de implantação da canalização de manilhas de grés, UE 0004.	
<b>UE 0012</b>	<b>Sedimentar</b>	<b>Sondagem S1</b>
Descrição	Aterro de cor castanha acinzentada que constitui o enchimento da vala UE 011.	
Interpretação	Aterro de enchimento da vala UE 0011.	
<b>UE 0013</b>	<b>Interface de ruptura</b>	<b>Sondagem S1</b>
Descrição	Vala para a implantação do cano de águas pluviais, UE 0005	
Interpretação	Vala aberta nos sedimentos.	
<b>UE 0014</b>	<b>Sedimentar</b>	<b>Sondagem S1</b>
Descrição	Aterro de cor castanha escura que constitui o enchimento da vala UE 0013.	
Interpretação	Aterro de enchimento da vala UE 0013.	
<b>UE 0015</b>	<b>Construída</b>	<b>Sondagem S1</b>
Descrição	Elementos monolíticos de granito justapostos de modo a formarem uma cobertura de isolamento da canalização, apresentam uma argamassa de impermeabilização bastante argilosa. Tratam-se de elementos reaproveitados de um pavimento, alguns evidenciam uma pequena caleira, ficando a face polida voltada para o interior da canalização. Apresenta marcas de broca	
Interpretação	Cobertura lajeada da canalização (UE's 0066+0067+0138).	
<b>UE 0016</b>	<b>Construída</b>	<b>Sondagem S1</b>
Descrição	Camada de argamassa que reveste simultaneamente a cobertura lajeada e as paredes laterais da canalização. A canalização apresenta uma argamassa uniforme de impermeabilização que reveste o leito, as paredes, a cobertura e remata o enchimento lateral	
Interpretação	Camada de impermeabilização da estrutura da canalização.	
<b>UE 0017</b>	<b>Construída</b>	<b>Sondagem S1</b>
Descrição	Grande laje granítica (comprimento máximo 1,50m, largura máxima 80cm e cerca de 40cm de espessura) bastante desgastada na face superior.	
Interpretação	Elemento de possível calçada.	
<b>UE 0018</b>	<b>Construída</b>	<b>Sondagem S1</b>
Descrição	Parede de alvenaria regular, reduzida à primeira fiada de pedras que incorpora grandes blocos de granito. Apresenta vestígios de argamassa e de reboco branco. Possivelmente o alçado oeste da parede definiria um compartimento interior.	
Interpretação	Parede com reboco.	
<b>UE 0019</b>	<b>Construída</b>	<b>Sondagem S1</b>
Descrição	Alicerce de parede de aparelho de alvenaria irregular composta por calhaus ciclópios, possivelmente reaproveitados, cascalho, fragmentos de tijolo, consolidados por uma argamassa de saibro e cal.	
Interpretação	Alicerce da parede UE 0018.	
<b>UE 0020</b>	<b>Sedimentar</b>	<b>Sondagem S1</b>
Descrição	Aterro bastante argiloso com muitos restos de obras.	
Interpretação	Aterro de enchimento.	



## Lista geral de UEs - Bracara Augusta

Unidade de Arqueologia

- UE 0021**                      **Interface de ruptura**                      **Sondagem S1**  
**Descrição**                      Vala aberta nos sedimentos.
- Interpretação**                      Vala de implantação da canalização (UE´s 0066+0067+0138+0015).
- UE 0022**                      **Sedimentar**                      **Sondagem S1**  
**Descrição**                      Aterro.
- Interpretação**                      Aterro de enchimento da vala de implantação da canalização (UE´s 0015+0066+0067+0138).
- UE 0023**                      **Construída**                      **Sondagem S1**  
**Descrição**                      Alicerce de parede de aparelho irregular composta por calhaus ciclópicos, elementos de menores dimensões, provavelmente reaproveitados, consolidados por uma argamassa de saibro e cal.
- Interpretação**                      Alicerce de parede.
- UE 0024**                      **Sedimentar**                      **Sondagem S1**  
**Descrição**                      Derrube.
- Interpretação**                      Derrube do alicerce UE 0023.
- UE 0025**                      **Sedimentar**                      **Sondagem S1**  
**Descrição**                      Camada de argamassa de saibro e cal que consolida o alicerce UE 023.
- Interpretação**                      Camada de argamassa de consolidação do alicerce UE 0023.
- UE 0026**                      **Sedimentar**                      **Sondagem S1**  
**Descrição**                      Camada de argamassa de areia e cal que consolida o alicerce UE 0019.
- Interpretação**                      Camada de argamassa de consolidação do alicerce UE 0019.
- UE 0027**                      **Construída**                      **Sondagem S1**  
**Descrição**                      Conjunto de elementos de granito, alguns reaproveitados, que formam uma estrutura horizontalizada, de funcionalidade desconhecida.
- Interpretação**                      Estrutura de funcionalidade desconhecida.
- UE 0028**                      **Sedimentar**                      **Sondagem S1**  
**Descrição**                      Camada de argamassa que consolida a estrutura UE 0027.
- Interpretação**                      Camada de argamassa.
- UE 0029**                      **Construída**                      **Sondagem S1**  
**Descrição**                      Estrutura de aparelho ciclópico, constituída por elementos de granito que formam uma estrutura horizontalizada, de funcionalidade desconhecida.
- Interpretação**                      Estrutura de funcionalidade desconhecida.
- UE 0030**                      **Sedimentar**                      **Sondagem S1**  
**Descrição**                      Argamassa de consolidação da estrutura UE 0029.
- Interpretação**                      Camada de argamassa de consolidação da UE0029.



## Lista geral de UEs - Bracara Augusta

Unidade de Arqueologia

- UE 0031**                      **Construída**                      **Sondagem S1**  
**Descrição**                      Estrutura de aparelho ciclópico, com orientação E/O. É constituída por elementos de granito que formam uma estrutura horizontalizada, de funcionalidade desconhecida.
- Interpretação**                      Estrutura de funcionalidade desconhecida.
- UE 0032**                      **Interface de ruptura**                      **Sondagem S1**  
**Descrição**                      Vala aberta nos sedimentos.
- Interpretação**                      Vala aberta nos sedimentos para implanta a canalização.
- UE 0033**                      **Sedimentar**                      **Sondagem S1**  
**Descrição**                      Nível de combustão \_ fogueira de obras\_ com restos de plásticos, metais, madeiras e vidros. É delimitada por um conjunto de pedras empilhadas. Deve corresponder a um momento de obras durante o século XX.
- Interpretação**                      Estrutura de combustão.
- UE 0034**                      **Sedimentar**                      **Sondagem S1**  
**Descrição**                      Aterro de obras de cor castanho com bastantes pedras.
- Interpretação**                      Aterro de obras.
- UE 0035**                      **Interface de ruptura**                      **Sondagem S1**  
**Descrição**                      Vala aberta nos sedimentos.
- Interpretação**                      Vala aberta nos sedimentos para o aterro de obras UE 0034.
- UE 0036**                      **Sedimentar**                      **Sondagem S1**  
**Descrição**                      Aterro de nivelamento constituído por sedimentos castanhos claros, misturados com bastantes inclusões de argila, estuques e argamassas.
- Interpretação**                      Aterro de nivelamento.
- UE 0037**                      **Interface de ruptura**                      **Sondagem S1**  
**Descrição**                      Vala aberta nos sedimentos para o aterro de nivelamento UE 0039.
- Interpretação**                      Vala aberta nos sedimentos.
- UE 0038**                      **Sedimentar**                      **Sondagem S1**  
**Descrição**                      Aterro de enchimento constituído por bolsas de distintos sedimentos de coloração entre o castanho claro a cinza. Contém bastantes inclusões de materiais.
- Interpretação**                      Aterro superficial.
- UE 0039**                      **Sedimentar**                      **Sondagem S1**  
**Descrição**                      Enchimento bastante homogéneo de terra humosa, de cor castanha, com algumas inclusões e cerâmica de cronologias variadas.
- Interpretação**                      Aterro de nivelamento.
- UE 0040**                      **Interface de ruptura**                      **Sondagem S1**  
**Descrição**                      Vala para a implantação da caixa de derivação de águas pluviais, a UE 0002.
- Interpretação**                      Vala aberta nos sedimentos.





## Lista geral de UEs - Bracara Augusta

Unidade de Arqueologia

- UE 0041**                      **Sedimentar**                      **Sondagem S1**  
**Descrição**                      Aterro de enchimento da vala UE 0040. Enchimento arenoso, constituído por cascalho e desperdícios de obras.
- Interpretação**                      Aterro de enchimento.
- UE 0042**                      **Sedimentar**                      **Sondagem S1**  
**Descrição**                      Aterro de nivelamento constituído por sedimentos provenientes de aterros de obras. Mistura de sedimentos castanhos claros, misturados com bastantes inclusões de argila, estuques e argamassas.
- Interpretação**                      Aterro de nivelamento.
- UE 0043**                      **Sedimentar**                      **Sondagem S1**  
**Descrição**                      Camada sedimentar muito homogénea e limosa sem elementos macro-estruturais, de coloração castanha escura. Camada de terra vegetal.
- Interpretação**                      Aterro de enchimento de terra vegetal.
- UE 0044**                      **Sedimentar**                      **Sondagem S1**  
**Descrição**                      Aterro de enchimento de coloração castanha, com bastantes materiais cerâmicos, e com muitos fragmentos de ferro. Aterro que preenche a caixa de verificação da canalização.
- Interpretação**                      Aterro de enchimento da vala de saque da canalização.
- UE 0045**                      **Sedimentar**                      **Sondagem S1**  
**Descrição**                      Aterro acastanhado com muita cerâmica moderna fragmentada, sobre a UE0020.
- Interpretação**                      Aterro de enchimento sobre a UE0020.
- UE 0046**                      **Construída**                      **Sondagem S1**  
**Descrição**                      Pavimento argiloso de cor alaranjada que se relaciona com a parte UE 0018.
- Interpretação**                      Pavimento.
- UE 0047**                      **Sedimentar**                      **Sondagem S1**  
**Descrição**                      Aterro de cor castanha escura.
- Interpretação**                      Aterro de enchimento da vala de saque da parede UE0018.
- UE 0048**                      **Sedimentar**                      **Sondagem S1**  
**Descrição**                      Enchimento de cor alaranjado sobre o enchimento UE 0047. Tem bastantes inclusões de argamassas e estuques.
- Interpretação**                      Aterro de enchimento da vala de saque da parede UE 0018.
- UE 0049**                      **Sedimentar**                      **Sondagem S1**  
**Descrição**                      Enchimento de cor castanho acinzentado, com grande quantidade de pedras, algumas faceadas.
- Interpretação**                      Aterro de enchimento da vala de saque da parede UE 0018. Aterro de desmonte da parede.
- UE 0050**                      **Construída**                      **Sondagem S1**  
**Descrição**                      Sepultura em caixa, em duas águas, formada por grandes tegulae justapostas. É remata nas junções laterais por elementos de tijolo. A extremidade visível é fechada por uma tegulae.
- Interpretação**                      Cobertura de tegulae da Sepultura I.



## Lista geral de UEs - Bracara Augusta

Unidade de Arqueologia

- UE 0051**                      **Interface de ruptura**                      **Sondagem S1**  
**Descrição**                      Vala para implantação da sepultura. Trata-se de uma sepultura em cova delimitada por algumas pedras.
- Interpretação**                      Vala aberta no saibro.
- UE 0052**                      **Sedimentar**                      **Sondagem S1**  
**Descrição**                      Aterro de enchimento de coloração escura com bastantes carvões e veios de areia.
- Interpretação**                      Aterro de enchimento.
- UE 0053**                      **Construída**                      **Sondagem S1**  
**Descrição**                      Conjunto de tegulae, de tipologia romana, que formam a cobertura de duas águas da Sepultura III. Os elementos eram de boa qualidade, embora tivessem bastante destruídos pelos sucessivos saques.
- Interpretação**                      Cobertura da Sepultura III.
- UE 0054**                      **Construída**                      **Sondagem S1**  
**Descrição**                      Sepultura em caixa de duas águas, formada por tégulas, aparentemente não possui uma cobertura, apresentando-se completamente aterrada. É de referir que esta sepultura foi identificada no Perfil Oeste, apenas a 10 cm da cota do nível de circulação actual, e que já apresentava sinais de perturbação pelo revolvimento dos solos para utilização do espaço como local
- Interpretação**                      Lastro da Sepultura IV.
- UE 0055**                      **Interface**                      **Sondagem S1**  
**Descrição**                      Vala aberta nos sedimentos para implantar uma estrutura de incineração/ Cinzeiro nº0003.
- Interpretação**                      Vala aberta nos sedimentos para implantar a estrutura de incineração/ Cinzeiro nº 0003.
- UE 0056**                      **Sedimentar**                      **Sondagem S1**  
**Descrição**                      Restos/ Último terço da estrutura de incineração, constituída por uma mistura de pequenos carvões, fragmentos de ossos carbonizados e algumas cinzas.
- Interpretação**                      Restos/ Último terço da estrutura de incineração. Cinzeiro nº0003.
- UE 0057**                      **Sedimentar**                      **Sondagem S1**  
**Descrição**                      Aterro de enchimento com alguns desperdícios de obras, com argamassas e material de construção.
- Interpretação**                      Aterro de obras.
- UE 0058**                      **Sedimentar**                      **Sondagem S1**  
**Descrição**                      Aterro de enchimento de coloração escura com desperdícios de obras.
- Interpretação**                      Aterro da Sepultura VI.
- UE 0059**                      **Sedimentar**                      **Sondagem S1**  
**Descrição**                      Aterro de enchimento de coloração castanha e matriz argilosa.
- Interpretação**                      Aterro de enchimento da vala e fundação da estrutura UE0029.
- UE 0060**                      **Construída**                      **Sondagem S1**  
**Descrição**                      Nível de incineração sobre a camada de lixiviação. É defendido por uma película de argila, bastante fina e rubificada pela acção do fogo, que sela uma lenticula de carvões e cinzas. Os sedimentos sobrepostos directamente pelo nível de carvões são bastante escuros, mas à medida que contactam com o saibro ganham uma coloração castanha avermelhada.
- Interpretação**                      Nível de incineração. Cinzeiro nº 0004.



## Lista geral de UEs - Bracara Augusta

Unidade de Arqueologia

- UE 0061**                      **Sedimentar**                      **Sondagem S1**  
**Descrição**                      Aterro de obras de coloração castanha clara devido à abundante presença de restos de argamassa e estuques de coloração branca.  
**Interpretação**                      Aterro de obras.
- UE 0062**                      **Sedimentar**                      **Sondagem S1**  
**Descrição**                      Aterro de obra de coloração castanha, bastante compacto.  
**Interpretação**                      Aterro de obras?
- UE 0063**                      **Sedimentar**                      **Sondagem S1**  
**Descrição**                      Aterro de coloração negra que recobre uma pequena supressão do saibro. Depósito aluvial de matriz arenosa.  
**Interpretação**                      Depósito aluvial.
- UE 0064**                      **Sedimentar**                      **Sondagem S1**  
**Descrição**                      Aterro de nivelamento bastante arenoso, de cor acinzentado, com alguns desperdícios de obras à mistura.  
**Interpretação**                      Aterro de nivelamento.
- UE 0065**                      **Sedimentar**                      **Sondagem S1**  
**Descrição**                      Aterro de enchimento da vala de fundação da canalização.  
**Interpretação**                      Aterro da vala de fundação da canalização (UE's 0066, 0067, 0015, 0139).
- UE 0066**                      **Construída**                      **Sondagem S1**  
**Descrição**                      Parede de aparelho em alvenaria irregular, constituído por calhaus, blocos parcialmente afeixoados (alguns elementos arquitectónicos reaproveitados), e pedra miúda. O enchimento lateral de reforço é constituído por blocos e pedra miúda e não apresenta argamassa de consolidação. A canalização apresenta uma argamassa uniforme de impermeabilização que reveste o  
**Interpretação**                      Parede Norte da canalização.
- UE 0067**                      **Construída**                      **Sondagem S1**  
**Descrição**                      Parede de aparelho em alvenaria irregular, constituído por calhaus, blocos parcialmente afeixoados (alguns elementos arquitectónicos reaproveitados), pedra miúda. O enchimento lateral de reforço é constituído por blocos e pedra miúda e não apresenta argamassa de consolidação. A canalização apresenta uma argamassa uniforme de impermeabilização que reveste o  
**Interpretação**                      Parede Sul da canalização.
- UE 0068**                      **Sedimentar**                      **Sondagem S1**  
**Descrição**                      Aterro arenoso de cor castanho com alguns nódulos de argamassa.  
**Interpretação**                      Aterro de enchimento da vala de fundação da canalização.
- UE 0069**                      **Interface de ruptura**                      **Sondagem S1**  
**Descrição**                      Vala de saque da canalização.  
**Interpretação**                      Vala aberta nos sedimentos para saquear a canalização.
- UE 0070**                      **Sedimentar**                      **Sondagem S1**  
**Descrição**                      Aterro de enchimento com bastantes restos de obras, bastante material de construção e cerâmica.  
**Interpretação**                      Aterro do enchimento da vala de saque da canalização.



## Lista geral de UEs - Bracara Augusta

Unidade de Arqueologia

- UE 0071**                      **Sedimentar**                      **Sondagem S1**  
**Descrição**                      Nível de terra vegetal de coloração acinzentada, tem uma forte compactidade devido ao facto de anteceder um piso de obras, tornando-se, deste modo, a sua base.
- Interpretação**                      Aterro compactado de terra vegetal.
- UE 0072**                      **Sedimentar**                      **Sondagem S1**  
**Descrição**                      Nível argiloso muito horizontalizado constituído por uma fina camada de argila de coloração clara.
- Interpretação**                      Piso de obras.
- UE 0073**                      **Sedimentar**                      **Sondagem S1**  
**Descrição**                      Aterro de enchimento de preparação do piso de obras UE 0072.
- Interpretação**                      Aterro de enchimento.
- UE 0074**                      **Construída**                      **Sondagem S1**  
**Descrição**                      Argamassa de saibro e cal.
- Interpretação**                      Argamassa de consolidação do muro UE0075.
- UE 0075**                      **Construída**                      **Sondagem S1**  
**Descrição**                      Parede de aparelho de alvenaria irregular composta por calhaus ciclópios, possivelmente reaproveitados, cascalho, fragmentos de tijolo, consolidados por uma argamassa de saibro e cal.
- Interpretação**                      Muro de estrutura/ parede.
- UE 0076**                      **Sedimentar**                      **Sondagem S1**  
**Descrição**                      Aterro com bastantes pedras e nódulos de argamassa que consolidava o muro, a UE 0075.
- Interpretação**                      Aterro de demolição do muro UE0075.
- UE 0077**                      **Sedimentar**                      **Sondagem S1**  
**Descrição**                      Camada de lixiviação. Camada constituída por finas e médias areias de origem geológica.
- Interpretação**                      Camada de contacto com rocha base, arena granítica alterada.
- UE 0078**                      **Sedimentar**                      **Sondagem S1**  
**Descrição**                      Aterro formado pela decomposição da antiga camada de lixiviação. Aterro constituído por sedimentos arenosos de forte coloração castanho escuro. Apresenta algumas pedras e pequenas bolsas de arena granítica alterada..
- Interpretação**                      Camada de origem geológica. Depósitos primários.
- UE 0079**                      **Sedimentar**                      **Sondagem S1**  
**Descrição**                      Afloramento rochoso, saibro bastante alterado, constituído por elementos graníticos em alteração e areia grosseira. Apresenta uma forma circular.
- Interpretação**                      Afloramento rochoso, diacláse.
- UE 0080**                      **Sedimentar**                      **Sondagem S1**  
**Descrição**                      Aterro de enchimento de vala de funcionalidade desconhecida. Apresenta uma coloração castanha com inúmeras inclusões de argamassas, reboco e material de construção.
- Interpretação**                      Aterro de enchimento



## Lista geral de UEs - Bracara Augusta

Unidade de Arqueologia

- UE 0081**                      **Sedimentar**                      **Sondagem S1**  
**Descrição**                      Aterro de enchimento bastante semelhante à UE 0080, distinguindo-se pela coloração mais escura e pela maior compacidade.
- Interpretação**                      Aterro de enchimento.
- UE 0082**                      **Sedimentar**                      **Sondagem S1**  
**Descrição**                      Enchimento muito arenoso que se depositou sobre o pavimento UE 0046.
- Interpretação**                      Aterro de enchimento.
- UE 0083**                      **Sedimentar**                      **Sondagem S1**  
**Descrição**                      Enchimento que pode resultar do remeximento do pavimento UE0046, e o aterro associado à UE0082.
- Interpretação**                      Aterro de enchimento sobre a UE0082.
- UE 0084**                      **Sedimentar**                      **Sondagem S1**  
**Descrição**                      Aterro de nivelamento de coloração escura, sobre o piso de obras UE0109
- Interpretação**                      Aterro de nivelamento.
- UE 0085**                      **Sedimentar**                      **Sondagem S1**  
**Descrição**                      Aterro de nivelamento constituído por bolsas de distintos sedimentos de coloração entre o castanho claro e o cinzento. Enchimento misturado com desperdícios de obras, com bolsas ferruginosas e bolsas de carvões.
- Interpretação**                      Aterro superficial.
- UE 0086**                      **Sedimentar**                      **Sondagem S1**  
**Descrição**                      Enchimento de coloração acinzentada.
- Interpretação**                      Aterro de enchimento.
- UE 0087**                      **Interface de ruptura**                      **Sondagem S1**  
**Descrição**                      Rasgo aberto no saibro.
- Interpretação**                      Rasgo/rasgo aberto no saibro, de funcionalidade desconhecida. Provável vala de drenagem do terreno .
- UE 0088**                      **Interface de ruptura**                      **Sondagem S1**  
**Descrição**                      Vala aberta nos sedimentos.
- Interpretação**                      Vala aberta nos sedimentos para a colocação de areias das obras.
- UE 0089**                      **Sedimentar**                      **Sondagem S1**  
**Descrição**                      Aterro de enchimento do interior da Sepultura I, UE0050.
- Interpretação**                      Aterro de enchimento.
- UE 0090**                      **Sedimentar**                      **Sondagem S1**  
**Descrição**                      Aterro de enchimento da vala de saque da Sepultura X.
- Interpretação**                      Aterro de enchimento.



## Lista geral de UEs - Bracara Augusta

Unidade de Arqueologia

- UE 0091**                      **Sedimentar**                      **Sondagem S1**  
**Descrição**                      Aterro de enchimento da vala -UE200. Possível rasgo de saque da Sepultura X. O último terço deste enchimento torna-se mais claro e arenoso.  
**Interpretação**                      Funcionalidade não apurada. Possível rasgo de saque da Sepultura X.
- UE 0092**                      **Sedimentar**                      **Sondagem S1**  
**Descrição**                      Primeiro aterro de enchimento da vala de fundação do muro UE0019.  
**Interpretação**                      Aterro de enchimento.
- UE 0093**                      **Sedimentar**                      **Sondagem S1**  
**Descrição**                      Vala aberta no saibro.  
**Interpretação**                      Vala aberta no saibro para implantar a Sepultura VI.
- UE 0094**                      **Sedimentar**                      **Sondagem S1**  
**Descrição**                      Aterro de enchimento do saque da Sepultura IX.  
**Interpretação**                      Aterro de enchimento.
- UE 0095**                      **Sedimentar**                      **Sondagem S1**  
**Descrição**                      Aterro de nivelamento de cor alaranjado com bastantes inclusões.  
**Interpretação**                      Aterro de nivelamento.
- UE 0096**                      **Sedimentar**                      **Sondagem S1**  
**Descrição**                      Aterro de nivelamento de terra humosa.  
**Interpretação**                      Aterro de nivelamento.
- UE 0097**                      **Sedimentar**                      **Sondagem S1**  
**Descrição**                      Aterro de nivelamento de cor cinzenta.  
**Interpretação**                      Aterro de nivelamento.
- UE 0098**                      **Sedimentar**                      **Sondagem S1**  
**Descrição**                      Aterro de nivelamento de terra humosa.  
**Interpretação**                      Aterro de nivelamento.
- UE 0099**                      **Sedimentar**                      **Sondagem S1**  
**Descrição**                      Aterro de obras com bastantes inclusões de materiais de construção.  
**Interpretação**                      Aterro de obras.
- UE 0100**                      **Sedimentar**                      **Sondagem S1**  
**Descrição**                      Aterro de nivelamento bastante semelhante à UE 0101, faz parte do mesmo nivelamento, tendo sido diferenciado pela sua coloração mais clara.  
**Interpretação**                      Aterro de nivelamento.



## Lista geral de UEs - Bracara Augusta

Unidade de Arqueologia

- UE 0101**                      **Sedimentar**                      **Sondagem S1**  
**Descrição**                      Primeiro momento do enchimento, que faz parte do grande nivelamento, diferencia-se pela sua coloração cinzenta clara.
- Interpretação**                      Aterro de nivelamento.
- UE 0102**                      **Sedimentar**                      **Sondagem S1**  
**Descrição**                      Aterro formado por uma susseção de depósitos aluviais. Deposições constituídas por veios de areia fina, sobrepostos por finos veios de limo.
- Interpretação**                      Depósitos aluviais. Níveis de circulação de águas.
- UE 0103**                      **Sedimentar**                      **Sondagem S1**  
**Descrição**                      Aterro de enchimento da vala de fundação da estrutura UE 0031.
- Interpretação**                      Aterro de enchimento da vala de fundação.
- UE 0104**                      **Sedimentar**                      **Sondagem S1**  
**Descrição**                      Aterro de nivelamento de terra humosa.
- Interpretação**                      Aterro de nivelamento.
- UE 0105**                      **Sedimentar**                      **Sondagem S1**  
**Descrição**                      Aterro de enchimento com bastantes areias e argamassa. Representa o segundo momento de enchimento da vala, para assentar a canalização de grés.
- Interpretação**                      Aterro de enchimento da vala de implantação da canalização de grés, a UE0004.
- UE 0106**                      **Sedimentar**                      **Sondagem S1**  
**Descrição**                      Aterro de enchimento com bastantes areias e argamassa. Representa o primeiro momento de enchimento da vala, para assentar a canalização de grés.
- Interpretação**                      Aterro de enchimento da vala de implantação da canalização de grés, a UE0004.
- UE 0107**                      **Sedimentar**                      **Sondagem S1**  
**Descrição**                      Aterro de coloração castanho alaranjado, que representa um aterro de obras argamassado.
- Interpretação**                      Aterro de obras.
- UE 0108**                      **Sedimentar**                      **Sondagem S1**  
**Descrição**                      Aterro de nivelamento de coloração cinzenta. Igual à UE 0097.
- Interpretação**                      Aterro de nivelamento.
- UE 0109**                      **Sedimentar**                      **Sondagem S1**  
**Descrição**                      Nível de areia basante horizontalizado, prolongando-se com uma espessura uniforme (cerca de 4cm) ao longo do corte. Possível piso de obras.
- Interpretação**                      Nível de areia. Piso de obras?
- UE 0110**                      **Sedimentar**                      **Sondagem S1**  
**Descrição**                      Aterro de coloração acastanhado sobre a camada de areão.
- Interpretação**                      Aterro de enchimento, sobre o nível de areia.



## Lista geral de UEs - Bracara Augusta

Unidade de Arqueologia

- UE 0111**                      **Sedimentar**                      **Sondagem S1**  
**Descrição**                      Entulho de desperdícios de obras, constituído por cascalho, areão e material de construção fragmentado.
- Interpretação**                      Entulho de obras.
- UE 0112**                      **Sedimentar**                      **Sondagem S1**  
**Descrição**                      Nível de areia que deve representar o local de depósito de areias para as obras recentes.
- Interpretação**                      Nível de areia.
- UE 0113**                      **Sedimentar**                      **Sondagem S1**  
**Descrição**                      Nível arenoso que cobre parte do piso térreo, a UE 0133.
- Interpretação**                      Nível de areia fina.
- UE 0114**                      **Sedimentar**                      **Sondagem S1**  
**Descrição**                      Aterro de terra humosa, constituído por sedimentos limosos de forte coloração castanho escuro.
- Interpretação**                      Aterro de nivelamento de terra humosa.
- UE 0115**                      **Sedimentar**                      **Sondagem S1**  
**Descrição**                      Camada sedimentar muito homogénea e limosa sem elementos macro-estruturais, de coloração castanha escura. Camada de terra vegetal.
- Interpretação**                      Aterro de nivelamento de terra humosa. Terra vegetal.
- UE 0116**                      **Sedimentar**                      **Sondagem S1**  
**Descrição**                      Camada sedimentar muito homogénea e limosa sem elementos macro-estruturais, de coloração castanha escura. Camada de terra vegetal.
- Interpretação**                      Aterro de nivelamento de terra humosa. Terra vegetal.
- UE 0117**                      **Sedimentar**                      **Sondagem S1**  
**Descrição**                      Camada sedimentar muito homogénea e limosa sem elementos macro-estruturais, de coloração castanha escura. Camada de terra vegetal.
- Interpretação**                      Aterro de nivelamento de terra humosa. Terra vegetal.
- UE 0118**                      **Sedimentar**                      **Sondagem S1**  
**Descrição**                      Aterro de nivelamento de coloração cinzenta.
- Interpretação**                      Aterro de nivelamento.
- UE 0119**                      **Sedimentar**                      **Sondagem S1**  
**Descrição**                      Aterro de coloração castanho alaranjado, que representa um aterro de obras argamassado.
- Interpretação**                      Aterro de obras.
- UE 0120**                      **Sedimentar**                      **Sondagem S1**  
**Descrição**                      Aterro de nivelamento constituído por bolsas de distintos sedimentos de coloração entre o castanho claro e o cinzento. Enchimento misturado com desperdícios de obras, com bolsas ferruginosas e bolsas de carvões.
- Interpretação**                      Aterro superficial. Igual à UE0107.





## Lista geral de UEs - Bracara Augusta

Unidade de Arqueologia

- UE 0121**                      **Sedimentar**                      **Sondagem S1**  
**Descrição**                      Aterro de nivelamento constituído por bolsas de distintos sedimentos de coloração entre o castanho claro e o cinzento.
- Interpretação**                      Aterro de nivelamento. Terra vegetal.
- UE 0122**                      **Sedimentar**                      **Sondagem S1**  
**Descrição**                      Primeiro aterro de enchimento que envolve o taredós da canaização perpendicular. Aterro de matriz arenosa.
- Interpretação**                      Aterro de enchimento.
- UE 0123**                      **Sedimentar**                      **Sondagem S1**  
**Descrição**                      Aterro de obras muito argamassado e compactado de coloração alaranjada.
- Interpretação**                      Aterro de obras.
- UE 0124**                      **Sedimentar**                      **Sondagem S1**  
**Descrição**                      Aterro de obras muito argamassado e compactado de coloração alaranjada.
- Interpretação**                      Aterro de obras.
- UE 0125**                      **Sedimentar**                      **Sondagem S1**  
**Descrição**                      Aterro de nivelamento de coloração escura e matriz limosa sem elementos macro-estruturais.
- Interpretação**                      Aterro de nivelamento de terra humosa. Terra vegetal.
- UE 0126**                      **Sedimentar**                      **Sondagem S1**  
**Descrição**                      Aterro de obras com bastantes desperdícios de material de construção e cascalho.
- Interpretação**                      Aterro de obras.
- UE 0127**                      **Construída**                      **Sondagem S1**  
**Descrição**                      Nível de incineração sobre a camada de terra vegetal. É defendido por uma película de argila, bastante fina e rubificada pela acção do fogo, que sela uma lenticula de carvões e cinzas. Os sedimentos sobrepostos directamente pelo nível de carvões são bastante escuros, ganhando, por vezes, uma tonalidade avermelhada.
- Interpretação**                      Nível de incineração. Cinzeiro.
- UE 0128**                      **Sedimentar**                      **Sondagem S1**  
**Descrição**                      Enchimento de coloração escura com bastante material de construção fragmentado.
- Interpretação**                      Aterro de obras.
- UE 0129**                      **Sedimentar**                      **Sondagem S1**  
**Descrição**                      Aterro de enchimento com mistura de vários sedimentos, predominantemente de coloração amarelada.
- Interpretação**                      Aterro de enchimento da vala de fundação da estrutura UE0190.
- UE 0130**                      **Sedimentar**                      **Sondagem S1**  
**Descrição**                      Aterro de enchimento com mistura de vários sedimentos, predominantemente de coloração amarelada.
- Interpretação**                      Aterro de enchimento da vala de fundação da estrutura UE0190.



## Lista geral de UEs - Bracara Augusta

Unidade de Arqueologia

- UE 0131**                      **Sedimentar**                      **Sondagem S1**  
**Descrição**                      Aterro arenoso de coloração cinzenta escura.
- Interpretação**                      Aterro de nivelamento.
- UE 0132**                      **Sedimentar**                      **Sondagem S1**  
**Descrição**                      Aterro de coloração acastanhada com bastante desperdícios de obras, que nivela o espaço entre as duas estruturas, UE 0023 e 0027.
- Interpretação**                      Aterro de nivelamento.
- UE 0133**                      **Sedimentar**                      **Sondagem S1**  
**Descrição**                      Aterro acinzentado muito endurecida pela ação da circulação. Possível piso térreo.
- Interpretação**                      Piso térreo?
- UE 0134**                      **Sedimentar**                      **Sondagem S1**  
**Descrição**                      Camada sedimentar muito homogénea e limosa sem elementos macro-estruturais, de coloração castanha escura. Camada de terra vegetal.
- Interpretação**                      Aterro de nivelamento. Terra vegetal.
- UE 0135**                      **Sedimentar**                      **Sondagem S1**  
**Descrição**                      Aterro de saibro deposto resultante dos desaterros para colocar as UEs0033, 0162.
- Interpretação**                      Aterro de saibro deposto.
- UE 0136**                      **Sedimentar**                      **Sondagem S1**  
**Descrição**                      Nível limoso de coloração negra que se formou após o abandono da canalização.
- Interpretação**                      Camada de abandono da canalização.
- UE 0137**                      **Sedimentar**                      **Sondagem S1**  
**Descrição**                      Nível arenoso, pouco espesso, de utilização da canalização.
- Interpretação**                      Nível de utilização da canalização.
- UE 0138**                      **Sedimentar**                      **Sondagem S1**  
**Descrição**                      Nível de areia fina, que representa a utilização da canalização.
- Interpretação**                      Nível de utilização da canalização.
- UE 0139**                      **Construída**                      **Sondagem S1**  
**Descrição**                      Leito empedrado da canalização tipo calçada portuguesa. Tem elementos reaproveitados e pedras de pavimento.
- Interpretação**                      Leito empedrado da canalização.
- UE 0140**                      **Sedimentar**                      **Sondagem S1**  
**Descrição**                      Camada consolidada, de matriz arenosa com mistura de restos de argamassa.
- Interpretação**                      Aterro de preparação para assentar o leito da canalização



## Lista geral de UEs - Bracara Augusta

Unidade de Arqueologia

<b>UE 0141</b>	<b>Sedimentar</b>	<b>Sondagem S1</b>
Descrição	Aterro negro com bastantes carvões.	
Interpretação	Aterro negro.	
<b>UE 0142</b>	<b>Sedimentar</b>	<b>Sondagem S1</b>
Descrição	Aterro de enchimento da vala, de matriz areno limosa e coloração escura.	
Interpretação	Aterro de enchimento da vala UE0150.	
<b>UE 0143</b>	<b>Sedimentar</b>	<b>Sondagem S1</b>
Descrição	Aterro de enchimento da vala de fundação do muro UE 0075. Enchimento constituído por uma mistura de sedimentos, entre restos de argamassa e níveis arenosos.	
Interpretação	Aterro de enchimento da vala de fundação do muro UE0075.	
<b>UE 0144</b>	<b>Sedimentar</b>	<b>Sondagem S1</b>
Descrição	Aterro de enchimento da vala de fundação da canalização perpendicular à canalização ( UE´s 0015, 0066, 0067,0139). Enchimento arenoso.	
Interpretação	Aterro de enchimento.	
<b>UE 0145</b>	<b>Interface de ruptura</b>	<b>Sondagem S1</b>
Descrição	Interface de ruptura no alicerce, UE 0019, para implantar a canalização.	
Interpretação	Interface de ruptura.	
<b>UE 0146</b>	<b>Sedimentar</b>	<b>Sondagem S1</b>
Descrição	Aterro de coloração cinzenta.	
Interpretação	Aterro.	
<b>UE 0147</b>	<b>Sedimentar</b>	<b>Sondagem S1</b>
Descrição	Aterro de enchimento da vala de fundação da UE0019. É igual à UE 0142.	
Interpretação	Aterro de enchimento da vala de fundação da UE0019.	
<b>UE 0148</b>	<b>Sedimentar</b>	<b>Sondagem S1</b>
Descrição	Enchimento de nivelamento que parece incorporar uma estrutura de nivelamento. Enchimento entre o alicerce, UE 0019, e o afloramento rochoso.	
Interpretação	Aterro de enchimento/nivelamento.	
<b>UE 0149</b>	<b>Interface de ruptura</b>	<b>Sondagem S1</b>
Descrição	Vala de fundação do alicerce UE 0019.	
Interpretação	Vala aberta nos sedimentos.	
<b>UE 0150</b>	<b>Interface de ruptura</b>	<b>Sondagem S1</b>
Descrição	Vala para um aterro de obras.	
Interpretação	Vala aberta nos sedimentos.	



## Lista geral de UEs - Bracara Augusta

Unidade de Arqueologia

- UE 0151**                      **Sedimentar**                      **Sondagem S1**  
**Descrição**                      Aterro de nivelamento arenoso bastante compactado.  
**Interpretação**                      Aterro de nivelamento.
- UE 0152**                      **Construída**                      **Sondagem S1**  
**Descrição**                      Taredós da parede da canalização consttuido por blocos graníticos, alguns reaproveitados, do interior do compartimento definido pelo alicerce UE 023.  
**Interpretação**                      Taredós da parede da canalização.
- UE 0153**                      **Sedimentar**                      **Sondagem S1**  
**Descrição**                      Aterro de enchimento com diferentes sedimentos de matriz argilosa.  
**Interpretação**                      Aterro de enchimento da vala de fundação do muro UE 0075.
- UE 0154**                      **Interface de ruptura**                      **Sondagem S1**  
**Descrição**                      Vala aberta no saibro.  
**Interpretação**                      Vala aberta no saibro para a fundação do muro UE 0075.
- UE 0155**                      **Construída**                      **Sondagem S1**  
**Descrição**                      Sapata que sustenta o muro UE 0075. É mais larga que o muro cerca de 30cm e está implantada cerca de 50cm na rocha, tendo como base grandes calhaus graníticos, dispostos desordenadamente. É de referir o facto da sapata ser delimitada, ao nível superior, por uma superfície horizontalizada delimitada por pedras polidas e/ou elementos reaproveitados (soleiras e pedras  
**Interpretação**                      Sapata de sustentação do muro UE 0075.
- UE 0156**                      **Sedimentar**                      **Sondagem S1**  
**Descrição**                      Aterro de enchimento da vala de fundação.  
**Interpretação**                      Aterro de enchimento da vala de fundação do alicerce UE 0019.
- UE 0157**                      **Sedimentar**                      **Sondagem S1**  
**Descrição**                      Vala aberta no saibro.  
**Interpretação**                      Vala aberta no saibro para colocação de lixo/ aterros de obras e a fogueira de obras, a UE0033, 0162.
- UE 0158**                      **Sedimentar**                      **Sondagem S1**  
**Descrição**                      Aterro de enchimento de coloração negra, sobre a camada de lixiviação.  
**Interpretação**                      Aterro de enchimento.
- UE 0160**                      **Sedimentar**                      **Sondagem S1**  
**Descrição**                      Mistura de terras e entulho que constitui o enchimento de uma pequena vala aberta nos sedimentos.  
**Interpretação**                      Aterro de enchimento de uma vala.
- UE 0161**                      **Interface de ruptura**                      **Sondagem S1**  
**Descrição**                      Vala aberta nos sedimentos.  
**Interpretação**                      Vala aberta nos sedimentos para colocação de entulho.



## Lista geral de UEs - Bracara Augusta

Unidade de Arqueologia

- UE 0162**                      **Sedimentar**                      **Sondagem S1**  
**Descrição**                      Aterro de obras de matriz arenosa, sob a a estrutura de combustão UE 0033.
- Interpretação**                      Aterro de obras.
- UE 0163**                      **Sedimentar**                      **Sondagem S1**  
**Descrição**                      Aterro de nivelamento sob o piso UE 0133. Camada disposta horizontalmente de coloração escura, muito compactada.
- Interpretação**                      Aterro de nivelamento.
- UE 0164**                      **Sedimentar**                      **Sondagem S1**  
**Descrição**                      Aterro de enchimento de coloração castanha escura e matriz arenosa. Equivalente à U E 0095.
- Interpretação**                      Aterro de enchimento.
- UE 0165**                      **Sedimentar**                      **Sondagem S1**  
**Descrição**                      Aterro de coloração escura com muitas inclusões de argamassa e argila.
- Interpretação**                      Aterro de enchimento.
- UE 0166**                      **Construída**                      **Sondagem S1**  
**Descrição**                      Conjunto de duas tegulae, bastante destruídas e fragmentadas (apenas se conserva uma inteira), que constituem o lastro da sepultura. Trata-se de uma sepultura em caixa, de paredes verticais, ficando a face irregular dos elementos voltada para o interior. Os materiais de construção são de tipologia romana, embora sejam de fraca qualidade e não apresentem qualquer
- Interpretação**                      Conjunto de tegulae que constituem o lastro da Sepultura VII.
- UE 0167**                      **Sedimentar**                      **Sondagem S1**  
**Descrição**                      Nível muito horizontalizado constituído por uma fina camada de saibro deposto.
- Interpretação**                      Nível de saibro deposto. Piso de obras?
- UE 0168**                      **Sedimentar**                      **Sondagem S1**  
**Descrição**                      Aterro de enchimento equivalente à UE 0039.
- Interpretação**                      Aterro de enchimento.
- UE 0169**                      **Sedimentar**                      **Sondagem S1**  
**Descrição**                      Aterro de enchimento equivalente à UE 0168.
- Interpretação**                      Aterro de enchimento.
- UE 0170**                      **Sedimentar**                      **Sondagem S1**  
**Descrição**                      Aterro de obras.
- Interpretação**                      Aterro de enchimento.
- UE 0171**                      **Sedimentar**                      **Sondagem S1**  
**Descrição**                      Aterro de obras, aterro areno limoso e coloração castanho claro.
- Interpretação**                      Aterro de enchimento.



## Lista geral de UEs - Bracara Augusta

Unidade de Arqueologia

- UE 0172**                      **Sedimentar**                      **Sondagem S1**  
**Descrição**                      Aterro de oras, aterro areno limoso de coloração castanho claro.
- Interpretação**                      Aterro de enchimento.
- UE 0173**                      **Sedimentar**                      **Sondagem S1**  
**Descrição**                      Aterro de obras, aterro arenoso de coloração castanho claro.
- Interpretação**                      Aterro de enchimento.
- UE 0174**                      **Interface de ruptura**                      **Sondagem S1**  
**Descrição**                      Vala aberta no saibro.
- Interpretação**                      Vala aberta no saibro, para a implantação das tegulae da Sepultura VII.
- UE 0175**                      **Sedimentar**                      **Sondagem S1**  
**Descrição**                      Aterro de enchimento de matriz areno limosa e coloração castanha escura.
- Interpretação**                      Aterro de enchimento da vala de implantação da Sepultura VII.
- UE 0176**                      **Sedimentar**                      **Sondagem S1**  
**Descrição**                      Aterro de enchimento do interior da Sepultura VII. Aterro resultante da destruição/saque da estrutura.
- Interpretação**                      Aterro de enchimento resultante da destruição da Sepultura VII.
- UE 0177**                      **Interface de ruptura**                      **Sondagem S1**  
**Descrição**                      Vala para a fundação do alicerce UE 0159.
- Interpretação**                      Vala para a fundação do alicerce UE 0159.
- UE 0178**                      **Sedimentar**                      **Sondagem S1**  
**Descrição**                      Aterro de enchimento da vala de fundação do alerce UE 0159.
- Interpretação**                      Aterro de enchimento.
- UE 0179**                      **Sedimentar**                      **Sondagem S1**  
**Descrição**                      Aterro de enchimento com desperdícios da extração de pedra do massiço rochoso existente no local.
- Interpretação**                      Aterro de enchimento.
- UE 0180**                      **Sedimentar**                      **Sondagem S1**  
**Descrição**                      Aterro de enchimento, de matriz limosa e coloração cinzenta escura, que enche a Sepultura VIII.
- Interpretação**                      Aterro de enchimento.
- UE 0181**                      **Interface de ruptura**                      **Sondagem S1**  
**Descrição**                      Interface de ruptura.
- Interpretação**                      Vala de implantação da Sepultura VIII.



## Lista geral de UEs - Bracara Augusta

Unidade de Arqueologia

- UE 0183**                      **Sedimentar**                      **Sondagem S1**  
**Descrição**                      Aterro de enchimento com desperdícios de extracção de pedra.  
**Interpretação**                      Aterro de enchimento.
- UE 0184**                      **Sedimentar**                      **Sondagem S1**  
**Descrição**                      Aterro de enchimento de coloração negra.  
**Interpretação**                      Aterro de enchimento.
- UE 0185**                      **Interface de ruptura**                      **Sondagem S1**  
**Descrição**                      Três entalhes de cunha de pedreiro, no massiço rochoso para a extracção de pedra.  
**Interpretação**                      Três entalhes de cunha.
- UE 0186**                      **Interface de ruptura**                      **Sondagem S1A**  
**Descrição**                      Vala aberta nos sedimentos.  
**Interpretação**                      Vala aberta nos sedimentos para a fundação do muro UE0008.
- UE 0187**                      **Sedimentar**                      **Sondagem S1**  
**Descrição**                      Terço inferior do enchimento, UE0180, da Sepultura VII. Individualizada por apresentar uma coloração mais clara (acinzentada) do que a UE0180. Foi neste aterro que apareceu o Esqueleto nº0001.  
**Interpretação**                      Terço inferior do enchimento, a UE0180.
- UE 0188**                      **Sedimentar**                      **Sondagem S1**  
**Descrição**                      Aterro de enchimento de coloração escura com bastantes pedras.  
**Interpretação**                      Aterro de enchimento.
- UE 0189**                      **Sedimentar**                      **Sondagem S1A**  
**Descrição**                      Aterro de enchimento da vala de fundação do muro U E 0008, o último terço deste enchimento torna-se arenoso com bastantes seixos rolados.  
**Interpretação**                      Aterro de enchimento.
- UE 0190**                      **Construída**                      **Sondagem S1A**  
**Descrição**                      Estrutura de aparelho ciclópico, formada por blocos graníticos, consolidada por uma argamassa de saibro. Apresenta uma orientação Norte-Sul. Possivelmente fará parte da canalização da qual apenas se identificou o taredós no perfil Oeste.  
**Interpretação**                      Estrutura argamassada de funcionalidade desconhecida. Possível canalização.
- UE 0194**                      **Construída**                      **Sondagem S1A**  
**Descrição**                      Conjunto de tegulae que formam a cobertura de duas águas da Sepultura IV. Encontrava-se em derrube talvez causado pelo aterro de nivelamento UE0121. Por outro lado foi violada por dois interfaces recentes. É de referir que esta sepultura foi identificada no Perfil Oeste, apenas a 10 cm da cota do nível de circulação actual, e que já apresentava sinais de perturbação  
**Interpretação**                      Cobertura de tegulae que formam a cobertura da Sepultura IV.
- UE 0195**                      **Sedimentar**                      **Sondagem S1**  
**Descrição**                      Aterro de nivelamento constituído por bolsas distintas de sedimentos de coloração que variam entre os cinzentos e os castanhos. Aterro misturado com desperdícios de obras, com bolsas ferruginosas e carvões.  
**Interpretação**                      Aterro superficial. Aterro de nivelamento.



## Lista geral de UEs - Bracara Augusta

Unidade de Arqueologia

- UE 0196**                      **Sedimentar**                      **Sondagem S1**  
**Descrição**                      Aterro de nivelamento; preparação de pavimento.  
**Interpretação**                      Aterro; preparação de pavimento.
- UE 0197**                      **Interface de ruptura**                      **Sondagem S1**  
**Descrição**                      Interface de ruptura.  
**Interpretação**                      Interface de ruptura que representa a implantação da Sepultura IX.
- UE 0198**                      **Sedimentar**                      **Sondagem S1**  
**Descrição**                      Aterro de enchimento do interior da Sepultura II. Camada de alteração da matéria orgânica, provavelmente a caixa que constituía o enterramento da Sepultura II. Neste aterro exumaram-se quatro conjuntos de pregos (5 pregos no total), e um pequeno vaso de cerâmica de tradição indígena, para a colocação de cinzas.  
**Interpretação**                      Aterro de enchimento do interior da Sepultura II.
- UE 0199**                      **Interface de ruptura**                      **Sondagem S1**  
**Descrição**                      Interface de ruptura  
**Interpretação**                      Interface de ruptura. Representa o momento da implantação da Sepultura X.
- UE 0200**                      **Interface de ruptura**                      **Sondagem S1**  
**Descrição**                      Vala aberta nos sedimentos com secção em U.  
**Interpretação**                      Vala de funcionalidade não apurada. Talvez relacionada com o saque da Sepultura X.
- UE 0201**                      **Construída**                      **Sondagem S1**  
**Descrição**                      Conjunto de tegulae, bastante destruídas e fragmentadas, que constituem as paredes da sepultura. Trata-se de uma sepultura em caixa, de paredes verticais, ficando a face irregular dos elementos voltada para o interior. Os materiais de construção são de tipologia romana, embora sejam de fraca qualidade e não apresentem qualquer tipo de marca ou sigla.  
**Interpretação**                      Conjunto de tegulae que formam as paredes da caixa da Sepultura VII.
- UE 0202**                      **Construída**                      **Sondagem S1B**  
**Descrição**                      Estrutura de inceneração, constituída por uma mistura de grandes carvões, fragmentos de ossos carbonizados e algumas cinzas.  
**Interpretação**                      Estrutura de inceneração. Cinzeiro nº 0001.
- UE 0203**                      **Sedimentar**                      **Sondagem S1B**  
**Descrição**                      Aterro posterior ao cinzeiro. Aterro de coloração bastante escura que se relaciona com o cinzeiro.  
**Interpretação**                      Aterro.
- UE 0204**                      **Sedimentar**                      **Sondagem S1**  
**Descrição**                      Nível de argila, bastante fino e rubificado pela acção do fogo, que sela uma lenticula de carvões e cinzas.  
**Interpretação**                      Nível de argila.
- UE 0205**                      **Sedimentar**                      **Sondagem S1**  
**Descrição**                      Aterro de enchimento do interior da Sepultura III. Derrube composto por uma mistura de terras de coloração escura, com bastantes carvões e fragmentos de ossos.  
**Interpretação**                      Aterro de enchimento do interior da Sepultura III.





## Lista geral de UEs - Bracara Augusta

Unidade de Arqueologia

<b>UE 0206</b>	<b>Sedimentar</b>	<b>Sondagem S1</b>
Descrição	Aterro de enchimento do interior da Sepultura VII. Aterro resultante da destruição/saque da estrutura.	
Interpretação	Aterro de enchimento do interior da Sepultura VII.	
<b>UE 0207</b>	<b>Sedimentar</b>	<b>Sondagem S1</b>
Descrição	Aterro de enchimento de matriz limosa que cobre a Sepultura VI.	
Interpretação	Aterro de enchimento.	
<b>UE 0208</b>	<b>Construída</b>	<b>Sondagem S1</b>
Descrição	Restos de matéria orgânica em decomposição, provavelmente madeira muito alterada, que se conservou, muito vestigialmente, sobre o Esqueleto Nº 0003.	
Interpretação	Vestígios de um caixão de madeira.	
<b>UE 0209</b>	<b>Sedimentar</b>	<b>Sondagem S1</b>
Descrição	Aterro de enchimento constituído por carvões dispersos, de reduzidas dimensões, e sedimentos arenosos.	
Interpretação	Aterro de enchimento.	
<b>UE 0210</b>	<b>Sedimentar</b>	<b>Sondagem S1</b>
Descrição	Depósito aluvial constituído por um nível arenoso horizontalizado, sem materiais.	
Interpretação	Depósito aluvial.	
<b>UE 0211</b>	<b>Sedimentar</b>	<b>Sondagem S1</b>
Descrição	Aterro de enchimento.	
Interpretação	Aterro de enchimento.	
<b>UE 0212</b>	<b>Sedimentar</b>	<b>Sondagem S1</b>
Descrição	Nível com bastantes carvões, parece ser o mesmo aterro do que a UE0211, apenas foi individualizada por apresentar maior concentração de carvões.	
Interpretação	Nível arenoso com bastantes carvões.	
<b>UE 0213</b>	<b>Sedimentar</b>	<b>Sondagem S1</b>
Descrição	Aterro formado por uma susseção de depósitos aluviais. Deposições constituídas por veios de areia fina, sobrepostos por finos veios de limo.	
Interpretação	Depósito aluvial.	
<b>UE 0214</b>	<b>Interface de ruptura</b>	<b>Sondagem S1</b>
Descrição	Vala aberta no saibro.	
Interpretação	Vala aberta no saibro para implantar a Sepultura III.	
<b>UE 0215</b>	<b>Construída</b>	<b>Sondagem S1</b>
Descrição	Lastro composto por um conjunto de tijolos trapezoidais (comp. 45cm; larg. 25 e 35cm; espess. 8cm), justapostos, de maneira a que cada parte mais larga de um tijolo trave com a parte mais curta do elemento seguinte. Não utiliza qualquer tipo de argamassa. Os tijolos são de tipologia romana, de boa qualidade, apresentando marca ou decoração, na parte menos larga de	
Interpretação	Lastro da Sepultura III.	



## Lista geral de UEs - Bracara Augusta

Unidade de Arqueologia

- UE 0216**                      **Interface de ruptura**                      **Sondagem S1**  
**Descrição**                      Pequena vala aberta no saibro.
- Interpretação**                      Pequena vala aberta no saibro para implantar a Sepultura II.
- UE 0217**                      **Sedimentar**                      **Sondagem S1**  
**Descrição**                      Aterro de enchimento da vala de fundação da Sepultura III.
- Interpretação**                      Aterro de enchimento.
- UE 0219**                      **Sedimentar**                      **Sondagem S1**  
**Descrição**                      Nível de saibro de escorrimento sob a UE0212.
- Interpretação**                      Nível sedimentar de escorrimento.
- UE 0220**                      **Construída**                      **Sondagem S1A**  
**Descrição**                      Masseurio de obras, provavelmente relacionado com a construção do muro UE008.
- Interpretação**                      Masseurio de obras.
- UE 0221**                      **Construída**                      **Sondagem S1**  
**Descrição**                      Conjunto de tegulae, de tipologia romana, que formam a cobertura de duas águas da Sepultura VI. Esta cobertura era rematada, na juntas das tegulae, por tijolos, ladrilhos e um imbrex. A estrutura de material de construção era reforçada por uma espécie de "couraça" de pedas. Apenas os tijolos possuíam marcas, neste caso eram cruces. A cabeceira da sepultura
- Interpretação**                      Cobertura da Sepultura VI.
- UE 0222**                      **Interface de ruptura**                      **Sondagem S1**  
**Descrição**                      Vala aberta nos sedimentos.
- Interpretação**                      Vala de funcionalidade desconhecida. Provável vala de saque.
- UE 0223**                      **Sedimentar**                      **Sondagem S1**  
**Descrição**                      Aterro de enchimento do interior da Sepultura VI, equivalente à UE0207.
- Interpretação**                      Aterro de enchimento.
- UE 0224**                      **Construída**                      **Sondagem S1**  
**Descrição**                      Conjunto de quatro tegulae, bem conservadas (apenas uma estava fracturada ao meio e fragmentada), que constituem o lastro da sepultura. Trata-se de uma sepultura em caixa, de duas águas, ficando a face irregular dos elementos voltada para o interior. Os materiais de construção são de tipologia romana, de boa qualidade, mas não apresentam qualquer tipo de marca ou
- Interpretação**                      Lastro da Sepultura VI.
- UE 0225**                      **Sedimentar**                      **Sondagem S1**  
**Descrição**                      Pequeno aterro de regularização dos sedimentos para assentar o lastro da Sepultura VI.
- Interpretação**                      Aterro de nivelamento/regularização.
- UE 0226**                      **Sedimentar**                      **Sondagem S1**  
**Descrição**                      Aterro de obras, de matriz arenosa.
- Interpretação**                      Aterro de obras.



## Lista geral de UEs - Bracara Augusta

Unidade de Arqueologia

<b>UE 0227</b>	<b>Sedimentar</b>	<b>Sondagem S1</b>
<b>Descrição</b>	Aterro de matriz argilosa, sobre a UE0226.	
<b>Interpretação</b>	Aterro argiloso.	
<b>UE 0228</b>	<b>Sedimentar</b>	<b>Sondagem S1</b>
<b>Descrição</b>	Aterro de enchimento do saque da Sepultura X. Aterro de matriz saibrosa.	
<b>Interpretação</b>	Aterro de enchimento.	
<b>UE 0229</b>	<b>Sedimentar</b>	<b>Sondagem S1</b>
<b>Descrição</b>	Aterro de enchimento com desperdícios de extracção de pedra.	
<b>Interpretação</b>	Aterro de enchimento.	
<b>UE 0230</b>	<b>Sedimentar</b>	<b>Sondagem S1</b>
<b>Descrição</b>	Aterro de enchimento.	
<b>Interpretação</b>	Aterro de enchimento.	
<b>UE 0231</b>	<b>Interface de ruptura</b>	<b>Sondagem S1</b>
<b>Descrição</b>	Vala de funcionalidade desconhecida.	
<b>Interpretação</b>	Vala aberta nos sedimentos, de funcionalidade desconhecida. Provavelmente relaciona-se com a extracção de pedra no	
<b>UE 0232</b>	<b>Interface de ruptura</b>	<b>Sondagem S1</b>
<b>Descrição</b>	Vala aberta nos sedimentos.	
<b>Interpretação</b>	Vala de fundação do muro UE0023.	
<b>UE 0233</b>	<b>Interface de ruptura</b>	<b>Sondagem S1</b>
<b>Descrição</b>	Interface de ruptura	
<b>Interpretação</b>	Vala de fundação da estrutura UE0031.	
<b>UE 0234</b>	<b>Interface de ruptura</b>	<b>Sondagem S1</b>
<b>Descrição</b>	Vala aberta nos sedimentos.	
<b>Interpretação</b>	Vala aberta nos sedimentos para colocar um grande aterro de obras.	
<b>UE 0235</b>	<b>Interface de ruptura</b>	<b>Sondagem S1</b>
<b>Descrição</b>	Vala aberta nos sedimentos.	
<b>Interpretação</b>	Vala aberta nos sedimentos para colocar um grande aterro de obras.	
<b>UE 0236</b>	<b>Interface de ruptura</b>	<b>Sondagem S1</b>
<b>Descrição</b>	Vala aberta no saibro.	
<b>Interpretação</b>	Vala de funcionalidade desconhecida. Provavelmente relaciona-se com a extracção de pedra no maciço rochoso.	



## Lista geral de UEs - Bracara Augusta

Unidade de Arqueologia

<b>UE 0237</b>	<b>Sedimentar</b>	<b>Sondagem S1</b>
Descrição	Vala aberta nos sedimentos.	
Interpretação	Vala aberta nos sedimentos para saquear a parede UE0018.	
<b>UE 0238</b>	<b>Interface de ruptura</b>	<b>Sondagem S1</b>
Descrição	Vala aberta nos sedimentos.	
Interpretação	Vala aberta nos sedimentos para colocar aterro de obras.	
<b>UE 0239</b>	<b>Interface de ruptura</b>	<b>Sondagem S1</b>
Descrição	Vala aberta no saibro.	
Interpretação	Vala aberta no saibro. Vala de drenagem?.	
<b>UE 0240</b>	<b>Interface de ruptura</b>	<b>Sondagem S1</b>
Descrição	Vala aberta no saibro.	
Interpretação	Vala aberta no saibro, vala de drenagem ?	
<b>UE 0241</b>	<b>Sedimentar</b>	<b>Sondagem S1</b>
Descrição	Aterro formado por uma susseção de depósitos aluviais. Deposições constituídas por veios de areia fina, sobrepostos por finos veios de limo.	
Interpretação	Aterro. Depósitos aluviais.	
<b>UE 0242</b>	<b>Sedimentar</b>	<b>Sondagem S1</b>
Descrição		
Interpretação	Enchimento de nivelamento	
<b>UE 0243</b>	<b>Sedimentar</b>	<b>Sondagem S1C</b>
Descrição	Camada de argamassa litificada/cimentada, constituída por areias grosseiras, alguns seixos rolados e materiais de construção pulverizados (reduzido a pó) consolidados por argila. Apresenta uma coloração alaranjada.	
Interpretação	Preparação tipo opus signinum, para assentamento de calçada.	
<b>UE 0248</b>	<b>Sedimentar</b>	<b>Sondagem S1C</b>
Descrição	Aterro de enchimento composto por sedimentos de cor castanho escuro. Apresenta manchas de argamassa alaranjadas e amareladas, estuques.	
Interpretação	Aterro de enchimento da vala de fundação do alicerce UE0246, UE0316.	
<b>UE 0249</b>	<b>Sedimentar</b>	<b>Sondagem S1C</b>
Descrição	Nível argamassado constituído por fragmentos de materiais de construção de tipologia romana, tegulae e tijolo, consolidados por uma camada de areia fina compactadas. Possível pavimento.	
Interpretação	Repavimentação da Via XVII.	
<b>UE 0250</b>	<b>Sedimentar</b>	<b>Sondagem S1C</b>
Descrição	Preparação constituída por sedimentos arenosos de coloração acastanhados muito compactados. Apresenta algumas pedras polidas de média dimensão, pequenas pedras e materiais de construção muito fragmentados. O último terço é constituído por uma camada de areia fina muito depurada.	
Interpretação	Preparação para assentamento de calçada.	



## Lista geral de UEs - Bracara Augusta

Unidade de Arqueologia

- UE 0252**                      **Sedimentar**                      **Sondagem S1C**  
**Descrição**                      Terra que colmata os interstícios do muro UE0251. É equivalente à UE0117.
- Interpretação**                      Terra que colmata os interstícios do muro UE0251.
- UE 0253**                      **Sedimentar**                      **Sondagem S1C**  
**Descrição**                      Camada de terra de coloração castanha escura, que colmata os interstícios da estrutura UE0245.
- Interpretação**                      Terra que colmata os interstícios da sapata UE0245.
- UE 0254**                      **Sedimentar**                      **Sondagem S1C**  
**Descrição**                      Aterro de enchimento com mistura de vários sedimentos de coloração cinzenta. Apresenta muito material de construção e vários fragmentos de dolium.
- Interpretação**                      Aterro de enchimento.
- UE 0256**                      **Sedimentar**                      **Sondagem S1C**  
**Descrição**                      Aterro de enchimento de coloração escura com bastantes carvões dispersos e algumas inclusões de pontos de saibro.
- Interpretação**                      Aterro de enchimento.
- UE 0257**                      **Sedimentar**                      **Sondagem S1C**  
**Descrição**                      Aterro constituído por sedimentos arenosos de coloração castanha clara.
- Interpretação**                      Aterro de enchimento.
- UE 0259**                      **Sedimentar**                      **Sondagem S1C**  
**Descrição**                      Aterro de regularização constituído por uma mistura de pedra miúda e sedimentos de saibro compactados.
- Interpretação**                      Aterro de regularização/nivelamento.
- UE 0260**                      **Sedimentar**                      **Sondagem S1C**  
**Descrição**                      Enchimento da fossa detritica constituído por uma mistura de sedimentos, sendo o último terço superior bastante arenoso, e o restante aterro bastante homogéneo.
- Interpretação**                      Aterro de enchimento da fossa detritica.
- UE 0262**                      **Sedimentar**                      **Sondagem S1C**  
**Descrição**                      Aterro formado por uma sucessão de depósitos aluviais. Deposições constituídas por veios de areia fina, sobrepostos por aterros de limo.
- Interpretação**                      Aterro de enchimento.
- UE 0263**                      **Sedimentar**                      **Sondagem S1C**  
**Descrição**                      Aterro de enchimento de matriz limosa muito homogéneo, com bastantes carvões dispersos.
- Interpretação**                      Aterro de enchimento.
- UE 0270**                      **Sedimentar**                      **Sondagem S1C**  
**Descrição**                      Aterro de enchimento constituído por uma mistura de areias e areão.
- Interpretação**                      Aterro de enchimento. Preparação.



## Lista geral de UEs - Bracara Augusta

Unidade de Arqueologia

- UE 0271**                      **Sedimentar**                      **Sondagem S1C**  
**Descrição**                      Camada de matriz arenosa, bastante depurada, de coloração amarelada. Aterro que cobre a urna funerária (Ach. Nº 0115).  
**Interpretação**                      Camada de areia fina.
- UE 0273**                      **Sedimentar**                      **Sondagem S1C**  
**Descrição**                      Nível de areia muito homogêneo de coloração bege.  
**Interpretação**                      Aterro de regularização.
- UE 0274**                      **Sedimentar**                      **Sondagem S1C**  
**Descrição**                      Aterro de enchimento do vallum da via, constituído por areia, areão e pequenos fragmentos de material de construção. A parte superior do aterro é delimitado por um veio ferruginoso.  
**Interpretação**                      Enchimento de nivelamento.
- UE 0277**                      **Sedimentar**                      **Sondagem S1C**  
**Descrição**                      Entulho de obras recentes constituído por uma mistura de sedimentos limosos e bolsas de argamassa. Incorpora cabos de ferro e isolador elétrico em porcelana.  
**Interpretação**                      Entulho de obras.
- UE 0279**                      **Sedimentar**                      **Sondagem S1C**  
**Descrição**                      Aterro de enchimento de matriz limosa e coloração acinzentada, que concentra carvões no último terço inferior do aterro. Aterro que se formou após a implantação da estrutura de contenção, UE0278.  
**Interpretação**                      Aterro de enchimento.
- UE 0281**                      **Sedimentar**                      **Sondagem S1C**  
**Descrição**                      Aterro de coloração acastanhada e matriz limosa, muito semelhante à UE0262, sobre o qual assentou a estrutura de contenção.  
**Interpretação**                      Aterro.
- UE 0282**                      **Sedimentar**                      **Sondagem S1C**  
**Descrição**                      Aterro de coloração acastanhada e matriz limosa.  
**Interpretação**                      Terra que preenche os interstícios da estrutura de contenção UE0278.
- UE 0283**                      **Sedimentar**                      **Sondagem S1C**  
**Descrição**                      Aterro de nivelamento que incorpora uma mistura de sedimentos arenosos e desperdícios de obras.  
**Interpretação**                      Aterro de nivelamento.
- UE 0284**                      **Sedimentar**                      **Sondagem S1C**  
**Descrição**                      Entulho de obras constituído por uma mistura de calhaus de médias dimensões, selado por uma camada de sedimentos limosos, que representa o terço superior da camada.  
**Interpretação**                      Aterro de obras.
- UE 0287**                      **Sedimentar**                      **Sondagem S1C**  
**Descrição**                      Aterro formado pela acumulação natural de areias  
**Interpretação**                      Enchimento de nivelamento composto por areias de deposições aluviais.



## Lista geral de UEs - Bracara Augusta

Unidade de Arqueologia

<b>UE 0288</b>	<b>Sedimentar</b>	<b>Sondagem S1C</b>
Descrição	Aterro de enchimento de matriz limosa, com alguns veios arenosos à mistura. Aterro resultante da acumulação da sedimentação natural .	
Interpretação	Aterro de enchimento.	
<b>UE 0289</b>	<b>Sedimentar</b>	<b>Sondagem S1C</b>
Descrição	Aterro de enchimento de matriz arenosa que se formou com a acumulação de depósitos aluviais.	
Interpretação	Depósitos aluviais.	
<b>UE 0294</b>	<b>Sedimentar</b>	<b>Sondagem S1C</b>
Descrição	Aterro de enchimento da vala de implantação da canalização UE0290. Aterro constituído por uma mistura de sedimentos limosos, arenosos e desperdícios de obras.	
Interpretação	Aterro de enchimento.	
<b>UE 0295</b>	<b>Sedimentar</b>	<b>Sondagem S1C</b>
Descrição	Aterro de enchimento da vala de implantação da canalização UE0291. Aterro constituído por uma mistura de sedimentos limosos, arenosos e desperdícios de obras.	
Interpretação	Aterro de enchimento da vala de implantação da canalização UE0291.	
<b>UE 0296</b>	<b>Sedimentar</b>	<b>Sondagem S1C</b>
Descrição	Aterro de enchimento constituído por cascalho e desperdícios de obras, inertes de obras.	
Interpretação	Aterro de enchimento da vala de implantação da caixa de águas UE0292.	
<b>UE 0298</b>	<b>Sedimentar</b>	<b>Sondagem S1C</b>
Descrição	Aterro de enchimento da vala aberta no saibro, camada constituída por deposições de areias, sendo o terço superior da camada um veio de areão muito fino e horizontalizado.	
Interpretação	Aterro de enchimento da vala aberta no saibro.	
<b>UE 0300</b>	<b>Sedimentar</b>	<b>Sondagem S1C</b>
Descrição	Nível muito fino de limo, preparação para assentamento da UE0243.	
Interpretação	Possível preparação do pavimento UE0243	
<b>UE 0301</b>	<b>Sedimentar</b>	<b>Sondagem S1C</b>
Descrição	Veio de terra limosa sobre a UE0273.	
Interpretação	Veio de terra limosa.	
<b>UE 0302</b>	<b>Sedimentar</b>	<b>Sondagem S1C</b>
Descrição	Aterro de enchimento de matriz limosa formado pela acumulação da sedimentação natural	
Interpretação	Depósitos aluviais.	
<b>UE 0303</b>	<b>Interface de ruptura</b>	<b>Sondagem Fachadas</b>
Descrição	Vala aberta nos sedimentos.	
Interpretação	Vala aberta nos sedimentos para implantar a caixa de captação de águas pluviais.	



## Lista geral de UEs - Bracara Augusta

Unidade de Arqueologia

<b>UE 0304</b>	<b>Interface de ruptura</b>	<b>Sondagem</b>	<b>Fachadas</b>
Descrição	Vala aberta nos sedimentos.		
Interpretação	Vala de drenagem?		
<b>UE 0305</b>	<b>Interface de ruptura</b>	<b>Sondagem</b>	<b>Fachadas</b>
Descrição	Fossa aberta no saibro.		
Interpretação	Fossa aberta no saibro.		
<b>UE 0306</b>	<b>Sedimentar</b>	<b>Sondagem</b>	<b>S1C</b>
Descrição	Aterro de regularização de coloração acinzentada e matriz arenosa.		
Interpretação	Aterro de regularização.		
<b>UE 0307</b>	<b>Sedimentar</b>	<b>Sondagem</b>	<b>S1C</b>
Descrição	Camada constituída por areias finas, quartzos dispostos de modo a criarem uma superfície horizontalizada, consolidados com argila similar a UE280.		
Interpretação	Nível de circulação inicial.		
<b>UE 0308</b>	<b>Sedimentar</b>	<b>Sondagem</b>	<b>S1C</b>
Descrição	Camada areno limosa com forte presença de lascas e algum cascalho granítico.		
Interpretação	Aterro resultante de extracção de pedra no maciço rochoso.		
<b>UE 0311</b>	<b>Sedimentar</b>	<b>Sondagem</b>	<b>S1C</b>
Descrição	Derrube da estrutura de contensão UE278, constituído por uma amálgama de pequenos calhaus, pedras de quartzo e argamassa UE280.		
Interpretação	Derrube da estrutura de contensão.		
<b>UE 0312</b>	<b>Sedimentar</b>	<b>Sondagem</b>	<b>S1C</b>
Descrição	Camada de terra húmida que preenche os interstícios da estrutura do alicerce UE246.		
Interpretação	Terra que preenche os interstícios da UE246.		
<b>UE 0314</b>	<b>Sedimentar</b>	<b>Sondagem</b>	<b>S1C</b>
Descrição	Camada heterogénea de matriz arenosa, com alguns carvões dispersos, lascas e cascalho resultante da extração de pedra do maciço rochoso.		
Interpretação	Aterro resultante de extracção de pedra no maciço rochoso.		
<b>UE 0319</b>	<b>Sedimentar</b>	<b>Sondagem</b>	<b>S1C</b>
Descrição	Camada areno-limosa de coloração castanha. Apresenta inclusões de carvões à mistura com fragmentos de material osteológico.		
Interpretação	Enchimento do interior da urna UE0754 (Ach.0110).		
<b>UE 0320</b>	<b>Sedimentar</b>	<b>Sondagem</b>	<b>S1C</b>
Descrição	Camada areno-limosa, pouco compacta de coloração castanha-escura. Apresenta inclusões de ossos e carvões.		
Interpretação	Enchimento do interior da urna UE0758 (Ach.0044).		





## Lista geral de UEs - Bracara Augusta

Unidade de Arqueologia

- UE 0321**                      **Sedimentar**                      **Sondagem S1C**  
**Descrição**                      Enchimento de coloração castanha, de matriz areno-limosa. É algo compacto.
- Interpretação**                      Enchimento do interior da urna UE0756 (Ach.0114).
- UE 0322**                      **Sedimentar**                      **Sondagem S1C**  
**Descrição**                      Camada areno-limosa de coloração castanha, pouco compacta. Contém à mistura com restos de material osteológico inclusões de carvões.
- Interpretação**                      Enchimento do interior da urna UE0753 (Ach.0109).
- UE 0323**                      **Sedimentar**                      **Sondagem S1C**  
**Descrição**                      Camada de coloração castanha clara. Apresenta grande concentração de material osteológico. É algo compacta.
- Interpretação**                      Enchimento do interior da urna UE0755 (Ach.0111).
- UE 0324**                      **Sedimentar**                      **Sondagem S1C**  
**Descrição**                      Enchimento de matriz areno-limosa, compacta de coloração castanha, com inclusões de carvões.
- Interpretação**                      Enchimento do interior da urna UE0757 (Ach.0115).
- UE 0325**                      **Sedimentar**                      **Sondagem S1D**  
**Descrição**                      Aterro de coloração acizentada, com bastantes inclusões de argila, carvões, e argamassas de coloração variada, à mistura com material de construção fragmentado.
- Interpretação**                      Aterro superficial.
- UE 0326**                      **Sedimentar**                      **Sondagem S1D**  
**Descrição**                      Enchimento de coloração acinzentada.
- Interpretação**                      Enchimento de nivelamento.
- UE 0327**                      **Sedimentar**                      **Sondagem S1D**  
**Descrição**                      Aterro de nivelamento de coloração castanha escura.
- Interpretação**                      Aterro de nivelamento.
- UE 0328**                      **Sedimentar**                      **Sondagem S1D**  
**Descrição**                      Aterro de obras com bastantes inclusões de materiais de construção.
- Interpretação**                      Aterro de obras.
- UE 0329**                      **Sedimentar**                      **Sondagem S1D**  
**Descrição**                      Aterro de nivelamento constituído por sedimentos provenientes de aterros de obras. Mistura de sedimentos castanhos claros, misturados com bastantes inclusões de argila, estuques e argamassas.
- Interpretação**                      Enchimento de nivelamento.
- UE 0331**                      **Sedimentar**                      **Sondagem S1D**  
**Descrição**                      Aterro de enchimento composto por desperdícios de obra, nomeadamente: restos de estuque, argilas, bolsas de areão e manchas ferruginosas.
- Interpretação**                      Enchimento da vala de fundação UE0330.



## Lista geral de UEs - Bracara Augusta

Unidade de Arqueologia

- UE 0334**                      **Sedimentar**                      **Sondagem S1D**  
**Descrição**                      Aterro de enchimento de coloração escura; contém alguns desperdícios de obras.
- Interpretação**                      Enchimento de nivelamento.
- UE 0335**                      **Sedimentar**                      **Sondagem S1D**  
**Descrição**                      Aterro de enchimento com alguns desperdícios de obras, com argamassas e material de construção.
- Interpretação**                      Aterro de obras.
- UE 0337**                      **Sedimentar**                      **Sondagem S1D**  
**Descrição**                      Camada areno-limosa. De cor castanha escura. Apresenta alguns pontos de argamassa e argila dispersos.
- Interpretação**                      Enchimento da vala de fundação UE0330.
- UE 0338**                      **Sedimentar**                      **Sondagem S1D**  
**Descrição**                      Enchimento de matriz areno-limosa de coloração cinzento escuro. Apresenta alguns fragmentos de material de construção.
- Interpretação**                      Enchimento da vala de fundação UE0330.
- UE 0339**                      **Sedimentar**                      **Sondagem S1D**  
**Descrição**                      Enchimento de coloração castanho claro. Apresenta grande quantidade de argamassas de coloração variável.
- Interpretação**                      Enchimento da vala de fundação UE0330.
- UE 0340**                      **Sedimentar**                      **Sondagem S1D**  
**Descrição**                      Camada de cor castanha. Contém inúmeros fragmentos de material de construção de diversas tipologias.
- Interpretação**                      Enchimento da vala de fundação UE0330.
- UE 0341**                      **Sedimentar**                      **Sondagem S1D**  
**Descrição**                      Enchimento composto por terra fina de cor castanha clara, apresenta grande quantidade de argamassas de coloração variável.
- Interpretação**                      Enchimento da vala de fundação UE0330.
- UE 0342**                      **Sedimentar**                      **Sondagem S1D**  
**Descrição**                      Terra fina, de coloração castanho escura. Contém alguns fragmentos de material de construção à mistura com outros desperdícios de obra como restos de gesso e estuque.
- Interpretação**                      Enchimento da vala de fundação UE0330.
- UE 0344**                      **Sedimentar**                      **Sondagem S1D**  
**Descrição**                      Camada de preparação de piso composta por areias de dimensão variável.
- Interpretação**                      Enchimento de nivelamento (preparação do piso UE0336).
- UE 0345**                      **Sedimentar**                      **Sondagem S1D**  
**Descrição**                      Nível de terra vegetal de coloração acizentada. Encontra-se fortemente compactado devido ao facto de anteceder um piso de obras.
- Interpretação**                      Aterro compactado de terra vegetal.



## Lista geral de UEs - Bracara Augusta

Unidade de Arqueologia

- UE 0346**                      **Sedimentar**                      **Sondagem S1D**
- Descrição**                      Camada sedimentar muito homogénea e limosa sem elementos macro-estruturais, de coloração castanha escura. Camada de terra vegetal.
- Interpretação**                      Aterro sobre a SEP.I.
- UE 0350**                      **Sedimentar**                      **Sondagem S1D**
- Descrição**                      Camada de matriz areno-argilosa, de coloração castanha escura. Não apresenta inclusões de qualquer tipo.
- Interpretação**                      Enchimento da vala de fundação UE0349.
- UE 0352**                      **Sedimentar**                      **Sondagem S1D**
- Descrição**                      Enchimento composto por terra fina de matriz limo-arenosa, pouco compacto, apresenta uma coloração castanha escura.
- Interpretação**                      Enchimento do interior da SEP.I.
- UE 0353**                      **Sedimentar**                      **Sondagem S1D**
- Descrição**                      Camada de cor castanha muito escura, pouco compacta. Apresenta alguns pontos de carvão dispersos à mistura com manchas de terra saibrosa.
- Interpretação**                      Provável nível de utilização da necrópole.
- UE 0356**                      **Sedimentar**                      **Sondagem S1D**
- Descrição**                      Camada de matriz areno-argilosa, de coloração castanha escura. Não apresenta inclusões de qualquer tipo.
- Interpretação**                      Enchimento da vala de fundação UE0349.
- UE 0357**                      **Sedimentar**                      **Sondagem S1D**
- Descrição**                      Camada de contacto com a rocha mãe. É constituída por areias finas e médias de origem geológica.
- Interpretação**                      Camada de lixiviação.
- UE 0358**                      **Sedimentar**                      **Sondagem S1D**
- Descrição**                      Camada de matriz areno limosa de coloração castanha. Apresenta pontos ferruginosos à mistura com pontos de argamassa amarelados e esbranquiçados.
- Interpretação**                      Enchimento de nivelamento.
- UE 0359**                      **Sedimentar**                      **Sondagem S1D**
- Descrição**                      Camada composta por areias de variadas dimensões. Contém restos de desperdícios de obra como ferros, vidros e estuques.
- Interpretação**                      Enchimento da vala de saque UE0332.
- UE 0360**                      **Sedimentar**                      **Sondagem S1D**
- Descrição**                      Camada de matriz arenosa. Apresenta poucos elementos pétreos.
- Interpretação**                      Camada geológica.
- UE 0361**                      **Sedimentar**                      **Sondagem Área 1**
- Descrição**                      Depósito constituído por restos de "pyra", composto por carvões, cinzas e restos osteológicos muito fragmentados em associação com uma urna cerâmica.
- Interpretação**                      Enterramento. Deposição ritual dos restos resultantes do acto de cremação.



## Lista geral de UEs - Bracara Augusta

Unidade de Arqueologia

- UE 0362**                      **Sedimentar**                      **Sondagem**                      **Área 1**  
**Descrição**                      Película de argila rubificada.
- Interpretação**                      Nível associado a práticas crematórias. Horizonte de cremação.
- UE 0363**                      **Sedimentar**                      **Sondagem**                      **Área 1**  
**Descrição**                      Aterro composto por terra fina, pouco compacta, de coloração castanha. É visível a presença de carvões dispersos à mistura com alguns fragmentos de material de construção (apenas no terço superior da camada) e pedra de pequena dimensão.
- Interpretação**                      Aterro de utilização da necrópole.
- UE 0364**                      **Sedimentar**                      **Sondagem**                      **Área 1**  
**Descrição**                      Camada composta por terra fina, de coloração castanha. Apresenta à mistura com carvões e restos de ossos, algum material de construção fragmentado.
- Interpretação**                      Enchimento de nivelamento. Deve corresponder à desafecção da área enquanto necrópole.
- UE 0365**                      **Sedimentar**                      **Sondagem**                      **Área 1**  
**Descrição**                      Película de argila rubificada sem coesão planimétrica.
- Interpretação**                      Nível associado a práticas crematórias. Horizonte de cremação.
- UE 0366**                      **Sedimentar**                      **Sondagem**                      **Área 1**  
**Descrição**                      Nível constituído por carvões, cinzas e restos osteológicos, muito heterogéneo, não apresenta coesão planimétrica e é lenticular em algumas zonas. Encontra-se incluída na UE0920 e UE0921.
- Interpretação**                      Nível associado a práticas crematórias. Horizonte de cremação.
- UE 0367**                      **Sedimentar**                      **Sondagem**                      **Área 1**  
**Descrição**                      Camada de contacto com a rocha, composta por areias de diversos calibres. Possui uma coloração castanha amarelada.
- Interpretação**                      Camada de contacto com a UE0480. Não corresponde à lixiviação natural porque relevo se encontra regularizado.
- UE 0368**                      **Sedimentar**                      **Sondagem**                      **Área 1**  
**Descrição**                      Nível arenoso, de morfologia planimétrica arredondada, de coloração negra e estéril do ponto de vista artefactual.
- Interpretação**                      Aterro de enchimento da UE0808.
- UE 0369**                      **Sedimentar**                      **Sondagem**                      **Área 1**  
**Descrição**                      Depósito constituído por restos de "pyra", composto por carvões, cinzas e restos osteológicos muito fragmentados em associação com uma urna cerâmica.
- Interpretação**                      Enchimento de nivelamento.
- UE 0370**                      **Sedimentar**                      **Sondagem**                      **Área 1**  
**Descrição**                      Nível de argila rubificada. Encontrou-se muito alterada e misturada com terras das camadas adjacentes.
- Interpretação**                      Aterro relacionado com o ritual de cremação.
- UE 0371**                      **Interface negativa**                      **Sondagem**                      **Área 1**  
**Descrição**                      Interface negativa - Vala aberta nos sedimentos para enterramento.
- Interpretação**                      Enterramento. Vala aberta para enterramento.



## Lista geral de UEs - Bracara Augusta

Unidade de Arqueologia

- UE 0372**                      **Interface de ruptura**                      **Sondagem**                      **Área 1**  
**Descrição**                      Interface negativa - Vala aberta nos sedimentos para enterramento.
- Interpretação**                      Vala aberta para enterramento.
- UE 0373**                      **Interface de ruptura**                      **Sondagem**                      **Área 1**  
**Descrição**                      Interface de ruptura.
- Interpretação**                      Vala aberta para enterramento.
- UE 0374**                      **Sedimentar**                      **Sondagem**                      **Área 1**  
**Descrição**                      Depósito constituído por restos de "pyra", composto por carvões, cinzas e restos osteológicos muito fragmentados em associação com uma urna cerâmica.
- Interpretação**                      Enterramento. Deposição ritual dos restos resultantes do acto de cremação.
- UE 0375**                      **Sedimentar**                      **Sondagem**                      **Área 1**  
**Descrição**                      Camada composta essencialmente por carvões, cinzas e restos osteológicos.
- Interpretação**                      Depósito associado a rituais crematórios.
- UE 0376**                      **Interface negativa**                      **Sondagem**                      **Área 1**  
**Descrição**                      Interface negativa - Vala aberta nos sedimentos para enterramento.
- Interpretação**                      Enterramento.Vala aberta para enterramento.
- UE 0377**                      **Sedimentar**                      **Sondagem**                      **Área 1**  
**Descrição**                      Camada composta essencialmente por carvões de grande dimensão (assemelham-se a restos de madeira carbonizada). Não é visível muito material osteológico.
- Interpretação**                      Restos de carvões e cinzas.
- UE 0378**                      **Interface de ruptura**                      **Sondagem**                      **Área 1**  
**Descrição**                      Interface de ruptura.
- Interpretação**                      Vala com o enchimento UE0432.
- UE 0379**                      **Interface de ruptura**                      **Sondagem**                      **Área 1**  
**Descrição**                      Interface negativa - Vala aberta nos sedimentos para enterramento.
- Interpretação**                      Vala aberta para enterramento.
- UE 0380**                      **Sedimentar**                      **Sondagem**                      **Área 1**  
**Descrição**                      Fino depósito constituído por carvões à misturas com algumas cinzas.
- Interpretação**                      Enchimento de nivelamento.
- UE 0381**                      **Sedimentar**                      **Sondagem**                      **Área 1**  
**Descrição**                      Camada de terra fina de coloração castanha escura. Apresenta inúmeros pontos de carvões dispersos, à mistura com fragmentos de material de construção fragmentado e de pequena dimensão.
- Interpretação**                      Aterro que se formou após a destruição da estrutura UE0467,0456 e 0457.



## Lista geral de UEs - Bracara Augusta

Unidade de Arqueologia

- UE 0382**                      **Sedimentar**                      **Sondagem**                      **Área 1**  
**Descrição**                      Enchimento composto essencialmente por cinzas, carvões concentrados e restos de material osteológico em pouca percentagem.  
**Interpretação**                      Enchimento que preenche a estrutura UE0465, 0456 e 0457. Possível ustrinum.
- UE 0383**                      **Interface de ruptura**                      **Sondagem**                      **Área 1**  
**Descrição**                      Interface de ruptura.  
**Interpretação**                      Corresponde ao momento de destruição da UE0465, 0456, 0457 e UE0382.
- UE 0384**                      **Interface negativa**                      **Sondagem**                      **Área 1**  
**Descrição**                      Interface negativa - Vala aberta nos sedimentos para enterramento.  
**Interpretação**                      Vala aberta para a deposição do enchimento UE0385.
- UE 0385**                      **Sedimentar**                      **Sondagem**                      **Área 1**  
**Descrição**                      Enchimento composto essencialmente por cinzas, carvões dispersos e restos de material osteológico muito fragmentado (pouca percentagem).  
**Interpretação**                      Depósito associado a rituais crematórios.
- UE 0386**                      **Sedimentar**                      **Sondagem**                      **Área 1**  
**Descrição**                      Depósito constituído por restos de "pyra", composto por carvões, cinzas e restos osteológicos muito fragmentados em associação com uma urna cerâmica.  
**Interpretação**                      Deposição ritual dos restos resultantes do acto de cremação.
- UE 0387**                      **Interface de ruptura**                      **Sondagem**                      **Área 1**  
**Descrição**                      Interface ruptura - Vala aberta nos sedimentos para enterramento.  
**Interpretação**                      Vala aberta para enterramento.
- UE 0388**                      **Sedimentar**                      **Sondagem**                      **Área 1**  
**Descrição**                      Aterro constituído por sedimentos arenosos, pouco compacto e de coloração castanho claro.  
**Interpretação**                      Aterro de nivelamento.
- UE 0389**                      **Sedimentar**                      **Sondagem**                      **Área 1**  
**Descrição**                      Enchimento composto essencialmente por cinzas, carvões dispersos e restos de material osteológico.  
**Interpretação**                      Depósito associado ao ritual crematório.
- UE 0390**                      **Interface de ruptura**                      **Sondagem**                      **Área 1**  
**Descrição**                      Interface ruptura. Vala aberta nos sedimentos.  
**Interpretação**                      Vala aberta para a deposição do enchimento UE0389.
- UE 0391**                      **Sedimentar**                      **Sondagem**                      **Área 1**  
**Descrição**                      Enchimento composto essencialmente por cinzas, carvões dispersos e restos de material osteológico.  
**Interpretação**                      Depósito associado a rituais crematórios.



## Lista geral de UEs - Bracara Augusta

Unidade de Arqueologia

- UE 0392**                      **Interface de ruptura**                      **Sondagem**                      **Área 1**  
**Descrição**                      Interface ruptura. Vala aberta nos sedimentos.
- Interpretação**                      Vala aberta para a deposição do enchimento UE0391.
- UE 0393**                      **Sedimentar**                      **Sondagem**                      **Área 1**  
**Descrição**                      Enchimento composto essencialmente por cinzas, carvões dispersos e restos de material osteológico.
- Interpretação**                      Depósito associado a rituais crematórios.
- UE 0394**                      **Interface de ruptura**                      **Sondagem**                      **Área 1**  
**Descrição**                      Interface ruptura. Vala aberta nos sedimentos.
- Interpretação**                      Vala aberta para a deposição do enchimento UE0393.
- UE 0395**                      **Sedimentar**                      **Sondagem**                      **Área 1**  
**Descrição**                      Camada composta essencialmente por carvões de média dimensão, associados a um aterro de coloração castanha.
- Interpretação**                      Nível associado a rituais crematórios.
- UE 0396**                      **Interface de ruptura**                      **Sondagem**                      **Área 1**  
**Descrição**                      Interface ruptura. Vala aberta nos sedimentos.
- Interpretação**                      Vala aberta para a deposição do enchimento UE0395.
- UE 0397**                      **Sedimentar**                      **Sondagem**                      **Área 1**  
**Descrição**                      Depósito constituído por restos de "pyra", composto por carvões, cinzas e restos osteológicos muito fragmentados em associação com uma urna cerâmica.
- Interpretação**                      Enterramento. Deposição ritual dos restos resultantes do acto de cremação.
- UE 0398**                      **Interface de ruptura**                      **Sondagem**                      **Área 1**  
**Descrição**                      Interface de ruptura. Vala aberta nos sedimentos para enterramento.
- Interpretação**                      Vala aberta para enterramento.
- UE 0399**                      **Sedimentar**                      **Sondagem**                      **Área 1**  
**Descrição**                      Depósito constituído por restos de "pyra", composto por carvões, cinzas e restos osteológicos muito fragmentados em associação com uma urna cerâmica.
- Interpretação**                      Enterramento. Deposição ritual dos restos resultantes do acto de cremação.
- UE 0400**                      **Interface de ruptura**                      **Sondagem**                      **Área 1**  
**Descrição**                      Interface ruptura - Vala aberta nos sedimentos para enterramento.
- Interpretação**                      Vala aberta para enterramento.
- UE 0401**                      **Interface de ruptura**                      **Sondagem**                      **Área 1**  
**Descrição**                      Interface ruptura. Vala aberta nos sedimentos. Rasgo regular, ligeiramente curvo, que se dispõe genericamente de sul para norte com o enchimento UE0402.
- Interpretação**                      Negativo de estrutura desaparecida.



## Lista geral de UEs - Bracara Augusta

Unidade de Arqueologia

- UE 0402**                      **Sedimentar**                      **Sondagem**                      **Área 1**
- Descrição**                      Camada de matriz arenosa, bastante homogénea geologicamente, onde não se observa elementos macro-estruturais.
- Interpretação**                      Aterro de enchimento que se formou após o desmantelamento da estrutura desaparecida (materializada na UE0401)
- UE 0403**                      **Sedimentar**                      **Sondagem**                      **Área 1**
- Descrição**                      Depósito constituído por restos de "pyra", composto por carvões, cinzas e restos osteológicos muito fragmentados em associação com uma urna cerâmica.
- Interpretação**                      Enterramento. Deposição ritual dos restos resultantes do acto de cremação.
- UE 0404**                      **Interface de ruptura**                      **Sondagem**                      **Área 1**
- Descrição**                      Interface de ruptura - Vala aberta nos sedimentos para enterramento.
- Interpretação**                      Vala aberta para enterramento.
- UE 0405**                      **Sedimentar**                      **Sondagem**                      **Área 1**
- Descrição**                      Aterro de nivelamento, apresenta bolsas de pequena dimensão, de forte coloração negra.
- Interpretação**                      Enchimento de nivelamento.
- UE 0406**                      **Sedimentar**                      **Sondagem**                      **Área 1**
- Descrição**                      Aterro de coloração castanha escura, onde é visível a presença de material de construção fragmentado, tal como "tegulae" e imbrex's.
- Interpretação**                      Aterro de demolição.
- UE 0407**                      **Sedimentar**                      **Sondagem**                      **Área 1**
- Descrição**                      Camada de coloração cinzenta escura. Apresenta uma matriz limo-arenosa, verificando-se a presença de carvões e fragmentos de material de construção.
- Interpretação**                      Aterro de enchimento da vala UE0463.
- UE 0408**                      **Sedimentar**                      **Sondagem**                      **Área 1**
- Descrição**                      Aterro, geologicamente igual a UE0363, que preenche o interior da urna UE0491.
- Interpretação**                      Sedimentos que através de processos pós-deposicionais, se depositaram no interior da urna.
- UE 0409**                      **Interface de ruptura**                      **Sondagem**                      **Área 1**
- Descrição**                      Interface de ruptura.
- Interpretação**                      Vala de implantação do aterro de nivelamento UE0406.
- UE 0410**                      **Sedimentar**                      **Sondagem**                      **Área 1**
- Descrição**                      Nível de contacto com o substrato rochoso. Tem uma coloração que varia entre o castanho claro e o amarelo escuro. Não apresenta inclusões de qualquer tipo.
- Interpretação**                      Camada de lixiviação.
- UE 0411**                      **Sedimentar**                      **Sondagem**                      **Área 1**
- Descrição**                      Camada constituída por desperdícios de obra, onde se misturam materiais de construção de diversas tipologias e argilas de variadas tonalidades.
- Interpretação**                      Aterro de desperdícios de obra.





## Lista geral de UEs - Bracara Augusta

Unidade de Arqueologia

- UE 0412**                      **Interface negativa**                      **Sondagem**                      **Área 1**  
**Descrição**                      Interface negativa - Vala aberta nos sedimentos.  
**Interpretação**                      Vala aberta para aterro de desperdícios de obra.
- UE 0413**                      **Construída**                      **Sondagem**                      **Área 1**  
**Descrição**                      Lancil do passeio em alvenaria bem esquadrada com a face polida (na parte superior), onde se verifica uma área almofadada no terço inferior.  
**Interpretação**                      Lancil do passeio.
- UE 0414**                      **Construída**                      **Sondagem**                      **Área 1**  
**Descrição**                      Ligante em cimento tipo Portland.  
**Interpretação**                      Ligante em cimento do lancil UE0413.
- UE 0415**                      **Sedimentar**                      **Sondagem**                      **Área 1**  
**Descrição**                      Camada de coloração castanha, de matriz limo-arenosa. Apresenta grandes inclusões de material de construção.  
**Interpretação**                      Aterro de nivelamento.
- UE 0416**                      **Interface negativa**                      **Sondagem**                      **Área 1**  
**Descrição**                      Interface negativa - Vala aberta nos sedimentos.  
**Interpretação**                      Vala aberta para aterro de desperdícios de obra.
- UE 0417**                      **Sedimentar**                      **Sondagem**                      **Área 1**  
**Descrição**                      Aterro de obra essencialmente composto por material de construção fragmentado e pedra miúda.  
**Interpretação**                      Vala aberta para depósito de desperdícios de obra.
- UE 0418**                      **Sedimentar**                      **Sondagem**                      **Área 1**  
**Descrição**                      Camada composta por areia de diferentes calibres. De coloração castanha, é ligeiramente compacta.  
**Interpretação**                      Enchimento de nivelamento (recobre a UE0374).
- UE 0419**                      **Construída**                      **Sondagem**                      **Área 1**  
**Descrição**                      Grupo de elementos pétreos justapostos(maioritariamente pedras de talhe irregular), de origem granítica, com morfologia sub-recta.  
**Interpretação**                      Lastro de estrutura desaparecida.
- UE 0420**                      **Construída**                      **Sondagem**                      **Área 1**  
**Descrição**                      Muro com orientação S/N, parcialmente desmantelado, que incorpora blocos graníticos sub-rectangulares com alguns fragmentos de material de construção fragmentado.  
**Interpretação**                      Parede oeste do tanque sumidouro.
- UE 0421**                      **Sedimentar**                      **Sondagem**                      **Área 1**  
**Descrição**                      Camada composta por terras de cor castanha acizentada. Apresenta infiltrações de raízes, à mistura com pedra de pequena dimensão e material de construção muito fragmentado.  
**Interpretação**                      Camada vegetal/humosa.



## Lista geral de UEs - Bracara Augusta

Unidade de Arqueologia

- UE 0422** **Construída** **Sondagem Área 1**  
**Descrição** Alicerce orientado O/E, muito destruído. É visível a utilização de blocos graníticos de média dimensão, de talhe e forma irregular.  
**Interpretação** Alicerce do muro UE0884.
- UE 0423** **Construída** **Sondagem Área 1**  
**Descrição** Alicerce orientado N/S, parcialmente desmantelado. Integra na sua construção blocos graníticos de média dimensão, de talhe e forma irregular.  
**Interpretação** Alicerce de estrutura desaparecida.
- UE 0424** **Sedimentar** **Sondagem Área 1**  
**Descrição** Sedimentos que colmatam as pedras constituintes do muro fachada UE0560.  
**Interpretação** Interstícios do muro. Sedimentos que colmatam as pedras constituintes do muro fachada UE0560.
- UE 0425** **Sedimentar** **Sondagem Área 1**  
**Descrição** Sedimentos que colmatam as pedras constituintes do alicerce UE0860.  
**Interpretação** Interstícios do muro. Sedimentos que colmatam as pedras constituintes do alicerce UE0860.
- UE 0426** **Sedimentar** **Sondagem Área 1**  
**Descrição** Camada muito homogénea, geologicamente arenosa, sem pedras ou outros materiais inclusos.  
**Interpretação** Enchimento de nivelamento.
- UE 0427** **Sedimentar** **Sondagem Área 1**  
**Descrição** Conjunto de pedras graníticas sobrepostas mas sem alinhamentos visíveis, interligadas com um nível arenoso, pouco compacto.  
**Interpretação** Derrube associado à estrutura UE0423.
- UE 0428** **Sedimentar** **Sondagem Área 1**  
**Descrição** Espesso nível de talho, disposto na horizontal, com zona bombeada na parte central da UE, que se dispõe ravinante para os extremos. Primeiro estrato de origem exclusivamente saibrenta.  
**Interpretação** Enchimento/nivelamento para as preparações subseqüentes da Via.
- UE 0429** **Sedimentar** **Sondagem Área 1**  
**Descrição** Camada composta por terras de coloração castanha escura, à mistura com argamassas de cor amarelada e avermelhada. Apresenta também material de entulho, como telhas e placas de ferro.  
**Interpretação** Nível de regularização do terreno para implantação dos níveis de circulação actuais, associado à construção do anexo 3 e 3A.
- UE 0430** **Sedimentar** **Sondagem Área 1**  
**Descrição** Nível de matriz arenosa, de coloração acizentada, pouco compacto.  
**Interpretação** Bolsa (que recobre a UE0370).
- UE 0431** **Construída** **Sondagem Área 1**  
**Descrição** Pedra de origem granítica (não manipulada) diposta no fundo da UE0373, sob a UE0374.  
**Interpretação** Elemento pétreo que serviria para ventilação/oxigenação de estrutura de combustão.



## Lista geral de UEs - Bracara Augusta

Unidade de Arqueologia

- UE 0432**                      **Sedimentar**                      **Sondagem**                      **Área 1**
- Descrição**                      Camada bastante heterogénea. É composta por terra fina onde se verifica a presença de alguns carvões dispersos à mistura com pontos de argila e material de construção fragmentado.
- Interpretação**                      Enchimento da vala UE0378.
- UE 0433**                      **Sedimentar**                      **Sondagem**                      **Área 1**
- Descrição**                      Aterro composto por terra fina de coloração castanha, onde são visíveis carvões dispersos à mistura com material de construção fragmentado e algumas bolsas de terra mais escura. Trata-se de uma bolsa isolada mas em associação com UE0432.
- Interpretação**                      Depósito que se formou em associação com UE0377 e UE0432.
- UE 0434**                      **Sedimentar**                      **Sondagem**                      **Área 1**
- Descrição**                      Película de argila rubificada sob UE0385.
- Interpretação**                      Depósito lenticular associado à acção crematória ou deposição dos desperdícios desta acção.
- UE 0435**                      **Sedimentar**                      **Sondagem**                      **Área 1**
- Descrição**                      Aterro heterogéneo, de coloração cinzenta escura, constituído por sedimentos finos, à mistura com alguns carvões dispersos.
- Interpretação**                      Enchimento de nivelamento sobre UE0395.
- UE 0436**                      **Construída**                      **Sondagem**                      **Área 1**
- Descrição**                      Possível urna cerâmica, bastante fragmentada onde apenas se recuperou o fundo (terço inferior) desprovido de qualquer enchimento.
- Interpretação**                      Urna cerâmica bastante fragmentada.
- UE 0437**                      **Sedimentar**                      **Sondagem**                      **Área 1**
- Descrição**                      Camada composta por terra fina de coloração castanha escura, heterogénea, sendo visíveis bastantes carvões dispersos.
- Interpretação**                      Aterro de nivelamento.
- UE 0438**                      **Sedimentar**                      **Sondagem**                      **Área 1**
- Descrição**                      Mancha de carvões sob a UE0439. Apresenta manchas de argila rubificada (com colorações que variam entre o amarelado e o avermelhado).
- Interpretação**                      Possível evidência de actividade crematória que foi desmantelada pela UE01491.
- UE 0439**                      **Sedimentar**                      **Sondagem**                      **Área 1**
- Descrição**                      Camada composta essencialmente por terra fina de cor castanha escura, que integra bastantes elementos inclusos: material de construção fragmentado, pontos de argila vermelha, carvões dispersos, e alguns elementos pétreos de pequena e média dimensão.
- Interpretação**                      Aterro que se formou com o desmantelamento da estrutura desaparecida.
- UE 0440**                      **Sedimentar**                      **Sondagem**                      **Área 1**
- Descrição**                      Nivel de génese areno-limosa, homogéneo e sem macro elementos.
- Interpretação**                      Película que cobre o enchimento UE0403, cobrindo simultaneamente o terço superior da urna UE0491.
- UE 0441**                      **Interface de ruptura**                      **Sondagem**                      **Área 1**
- Descrição**                      Interface de ruptura. Vala aberta nos sedimentos para enterramento.
- Interpretação**                      Vala aberta nos sedimentos para enterramento.



## Lista geral de UEs - Bracara Augusta

Unidade de Arqueologia

- UE 0442**                      **Sedimentar**                      **Sondagem**                      **Área 1**
- Descrição**                      Camada muito homogénea, de coloração cinzenta, composta essencialmente por areias de diferentes calibres. É algo compacta.
- Interpretação**                      Aterro de enchimento da interface de ruptura UE0443.
- UE 0443**                      **Interface de ruptura**                      **Sondagem**                      **Área 1**
- Descrição**                      Interface de ruptura. Vala aberta nos sedimentos com secção em U.
- Interpretação**                      Interface de ruptura (com o enchimento UE0442).
- UE 0444**                      **Sedimentar**                      **Sondagem**                      **Área 1**
- Descrição**                      Camada de matriz limo-arenosa, pouco compacta, de coloração castanha. Apresenta alguns carvões dispersos.
- Interpretação**                      Aterro de enchimento.
- UE 0445**                      **Sedimentar**                      **Sondagem**                      **Área 1**
- Descrição**                      Aterro composto por areias de diversos calibres, à mistura com alguns elementos pétreos de pequena dimensão e considerável material cerâmico fragmentado.
- Interpretação**                      Fossa detritica. Enchimento da vala UE0447.
- UE 0446**                      **Interface de ruptura**                      **Sondagem**                      **Área 1**
- Descrição**                      Interface de ruptura. Vala aberta nos sedimentos.
- Interpretação**                      Vala aberta nos sedimentos com o enchimento UE0444.
- UE 0447**                      **Interface de ruptura**                      **Sondagem**                      **Área 1**
- Descrição**                      Interface de ruptura.
- Interpretação**                      Vala aberta nos sedimentos para aterro de desperdícios de obra.
- UE 0448**                      **Sedimentar**                      **Sondagem**                      **Área 1**
- Descrição**                      Camada composta essencialmente por carvões de média dimensão, à mistura com algumas cinzas.
- Interpretação**                      Mancha de carvões.
- UE 0449**                      **Sedimentar**                      **Sondagem**                      **Área 1**
- Descrição**                      Mancha de carvões bastante concentrados, à mistura com cinzas e restos de material osteológico. Toda esta área revelou-se muito alterada por processos pós-deposicionais.
- Interpretação**                      Mancha composta por carvões que não detinham coesão planimétrica.
- UE 0450**                      **Sedimentar**                      **Sondagem**                      **Área 1**
- Descrição**                      Mancha composta essencialmente por carvões, onde se detectam diversos fragmentos de ossos à mistura com manchas de terra fina de coloração castanha escura.
- Interpretação**                      Produto de alteração estratigráfica. A área revelou-se muito alterada por processos pós-deposicionais.
- UE 0451**                      **Sedimentar**                      **Sondagem**                      **Área 1**
- Descrição**                      Mancha de cor castanha. São visíveis manchas ferruginosas, à mistura com fragmentos de osso e pontos de argamassa de coloração amarelada.
- Interpretação**                      Mancha ferruginosa (vestígios de possível caixa).



## Lista geral de UEs - Bracara Augusta

Unidade de Arqueologia

- UE 0452**                      **Sedimentar**                      **Sondagem**                      **Área 1**  
**Descrição**                      Depósito composto sobretudo por areias finas, de cor castanha acizentada. Não são visíveis quaisquer tipo de inclusões.
- Interpretação**                      Depósito arenoso que se formou sobre a urna, totalmente fragmentada, que foi exumada.
- UE 0453**                      **Sedimentar**                      **Sondagem**                      **Área 1**  
**Descrição**                      Camada constituída por um aglomerado de pedra de pequena e média dimensão e alguns fragmentos de material de construção de tipologia romana.
- Interpretação**                      Enchimento da vala de saque UE0867.
- UE 0454**                      **Sedimentar**                      **Sondagem**                      **Área 1**  
**Descrição**                      Aterro homogéneo, de coloração cinzenta.
- Interpretação**                      Enchimento de nivelamento.
- UE 0455**                      **Construída**                      **Sondagem**                      **Área 1**  
**Descrição**                      Parede composta por tijoleiras de tipologia romana fragmentada, em mau estado de conservação, orientada NO/SE.
- Interpretação**                      Parede sul de uma caixa em tijoleira (possível "ustrinum").
- UE 0456**                      **Sedimentar**                      **Sondagem**                      **Área 1**  
**Descrição**                      Nível homogéneo, estéril (do ponto de vista artefactual), de matriz arenosa e sem elementos macro-estruturais visíveis.
- Interpretação**                      Aterro de nivelamento.
- UE 0457**                      **Construída**                      **Sondagem**                      **Área 1**  
**Descrição**                      Parede constituída por tijoleiras de tipologia romana, já bastante destruída, com orientação S/N.
- Interpretação**                      Parede este de caixa em tijoleira (possível "ustrinum").
- UE 0458**                      **Sedimentar**                      **Sondagem**                      **Área 1**  
**Descrição**                      Nível essencialmente composto por carvões e cinzas.
- Interpretação**                      Enchimento de nivelamento.
- UE 0459**                      **Interface de ruptura**                      **Sondagem**                      **Área 1**  
**Descrição**                      Interface ruptura. Negativo de estrutura desmantelada.
- Interpretação**                      Negativo de urna destruída. Corresponde ao nicho onde estaria depositada a urna UE0488, que se exumou totalmente
- UE 0460**                      **Sedimentar**                      **Sondagem**                      **Área 1**  
**Descrição**                      Enchimento composto por terra fina, à mistura com muitos pontos de carvões dispersos e manchas de terra de coloração amarelada.
- Interpretação**                      Enchimento de nivelamento sobre o enterramento.
- UE 0461**                      **Construída**                      **Sondagem**                      **Área 1**  
**Descrição**                      Elemento pétreo de origem granítica (sem qualquer indício de manipulação) com morfologia irregular.
- Interpretação**                      Tampa do potinho UE0496 (SEP.XIII).



## Lista geral de UEs - Bracara Augusta

Unidade de Arqueologia

- UE 0462** **Construída** **Sondagem** **Área 1**  
**Descrição** Conjunto de pequenas placas de xisto, sobrepostas, bastante fragmentadas, sob um revestimento em "opus signinum".  
**Interpretação** Nível de preparação em xisto do revestimento em "opus signinum" UE0961.
- UE 0463** **Interface de ruptura** **Sondagem** **Área 1**  
**Descrição** Interface de ruptura. Vala aberta nos sedimentos para enterramento.  
**Interpretação** Vala de implantação da urna UE0497 (Ach. n.º230).
- UE 0464** **Construída** **Sondagem** **Área 1**  
**Descrição** Parede constituída por tijoleiras de tipologia romana, apresenta uma orientação S/N, em mau estado de conservação, encontrando-se mal conservado.  
**Interpretação** Parede norte aixa em tijoleira(possível "ustrinum").
- UE 0465** **Construída** **Sondagem** **Área 1**  
**Descrição** Lastro composto por tijoleiras de tipologia romana, com diversas dimensões.  
**Interpretação** Lastro/base da caixa em tijoleira constituída pelas UE's 0455, 0457, 0464.
- UE 0466** **Sedimentar** **Sondagem** **Área 1**  
**Descrição** Aterro composto essencialmente por sedimentos arenosos e alguns carvões dispersos, sem elementos macro-estruturais identificáveis.  
**Interpretação** Aterro de enchimento associado a enterramento.
- UE 0467** **Sedimentar** **Sondagem** **Área 1**  
**Descrição** Depósito constituído por carvões, cinzas e restos osteológicos muito fragmentados, em associação com uma urna cerâmica.  
**Interpretação** Enchimento de nivelamento.
- UE 0468** **Interface negativa** **Sondagem** **Área 1**  
**Descrição** Interface negativa/Vala aberta nos sedimentos.  
**Interpretação** Vala de implantação da caixa em material laterício(UEs 0455, 0457, 0464 e 0465).
- UE 0469** **Sedimentar** **Sondagem** **Área 1**  
**Descrição** Camada composta essencialmente por carvões dispersos, à mistura com terra de matriz arenosa de coloração castanha escura.  
**Interpretação** Enchimento da vala de implantação da UE0473.
- UE 0470** **Sedimentar** **Sondagem** **Área 1**  
**Descrição** Bolsa bastante compacta constituída por argilas consolidadas (cozida).  
**Interpretação** Tampa da urna UE0494. Estrutura que sela o interior da urna.
- UE 0471** **Sedimentar** **Sondagem** **Área 1**  
**Descrição** Depósito constituído por restos de "pyra", composto por carvões, cinzas e restos osteológicos muito fragmentados em associação com uma urna cerâmica.  
**Interpretação** Enterramento. Deposição ritual dos restos resultantes dos acto de cremação. (SEP. XX)



## Lista geral de UEs - Bracara Augusta

Unidade de Arqueologia

- UE 0472**                      **Sedimentar**                      **Sondagem**                      **Área 1**
- Descrição**                      Sedimentos arenosos com alguns fragmentos de material de construção e argamassas de saibro.
- Interpretação**                      Interstícios do alicerce UE0983.
- UE 0473**                      **Interface de ruptura**                      **Sondagem**                      **Área 1**
- Descrição**                      Interface de ruptura. Vala aberta nos sedimentos com morfologia sub-quadrangular (parte superior) com nicho circular para deposição de urna cerâmica.
- Interpretação**                      Vala aberta nos sedimentos para enterramento.
- UE 0474**                      **Sedimentar**                      **Sondagem**                      **Área 1**
- Descrição**                      Aterro homogéneo sem macro elementos, com forte coloração castanho-cinza.
- Interpretação**                      Enchimento de nivelamento.
- UE 0475**                      **Sedimentar**                      **Sondagem**                      **Área 1**
- Descrição**                      Depósito constituído por restos de "pyra", composto por carvões, cinzas e restos osteológicos muito fragmentados em associação com uma urna cerâmica.
- Interpretação**                      Enchimento de nivelamento (SEP.XVIII).
- UE 0476**                      **Sedimentar**                      **Sondagem**                      **Área 1**
- Descrição**                      Aterro constituído por sedimentos, de génese areno-limosa, muito homogéneo sob o ponto de vista da coloração e matriz.
- Interpretação**                      Nível de regularização para deposição dos restos no acto de cremação e urna.
- UE 0477**                      **Interface de ruptura**                      **Sondagem**                      **Área 1**
- Descrição**                      Interface de ruptura.
- Interpretação**                      Possível buraco de poste.
- UE 0478**                      **Interface de ruptura**                      **Sondagem**                      **Área 1**
- Descrição**                      Interface de ruptura. Corresponde a um rasgo que se dispõe no sentido E/O. Anexo á UE0479. A secção definida pela UE0478 é constante, secção em U, com entalhe bem definido com parede vertical do lado S e parede sub-circular para o lado N.
- Interpretação**                      Vala para implantação de estrutura perecível de grande extensão.
- UE 0479**                      **Interface de ruptura**                      **Sondagem**                      **Área 1**
- Descrição**                      Interface negativa. Corresponde a um rasgo que se dispõe no sentido E/O. Na zona E é uma realidade individual que vai ser geminada com a UE0478, tornando-se uma só estrutura (negativo de). A secção definida pela UE altera-se conforme se dispõe para O, inicialmente é sub-ovalada, evoluindo para uma secção em U.
- Interpretação**                      Pode corresponder a uma vala para implantação de estrutura perecível de grande extensão, uma palissada ou estrutura
- UE 0480**                      **Sedimentar**                      **Sondagem**                      **Área 1**
- Descrição**                      Maciço rochoso.
- Interpretação**                      Rocha original de génese granítica.
- UE 0481**                      **Sedimentar**                      **Sondagem**                      **Área 1**
- Descrição**                      Aterro muito homogéneo que preenche o terço inferior da vala UE0478.
- Interpretação**                      Aterro que se formou após o desmantelamento da estrutura representada pela UE0478.



## Lista geral de UEs - Bracara Augusta

Unidade de Arqueologia

- UE 0482**                      **Interface de ruptura**                      **Sondagem**                      **Área 1**  
**Descrição**                      Interface de ruptura. Vala aberta nos sedimentos de morfologia sub-circular.
- Interpretação**                      Buraco escavado na rocha associado à estrutura desmantelada representada pelas UE0478 e UE0479.
- UE 0483**                      **Sedimentar**                      **Sondagem**                      **Área 1**  
**Descrição**                      Aterro geologicamente arenoso (maioritariamente). Igual à UE0485 ainda que mais limoso.
- Interpretação**                      Aterro que se formou após o desmantelamento da estrutura desaparecida, correspondente à UE0479 e UE0478.
- UE 0484**                      **Sedimentar**                      **Sondagem**                      **Área 1**  
**Descrição**                      Aterro geologicamente arenoso, com uma sucessão de veios limosos. Geologicamente igual a UE0485. A sua individualização prende-se com um veio limoso substancialmente espesso que as separa.
- Interpretação**                      Depósito que se formou após o desmantelamento da estrutura correspondente aos rasgos UE0479 e UE0478.
- UE 0485**                      **Sedimentar**                      **Sondagem**                      **Área 1**  
**Descrição**                      Aterro geologicamente arenoso, com uma sucessão de veios limosos intercalados.
- Interpretação**                      Último depósito a formar-se após o desmantelamento da estrutura correspondente aos rasgos UE0479 e UE0478.
- UE 0486**                      **Sedimentar**                      **Sondagem**                      **Área 1**  
**Descrição**                      Aterro homogéneo sem macro elementos de forte coloração castanho-cinza de génese argilo-limosa.
- Interpretação**                      Enchimento que cobre a urna, selando o enterramento.
- UE 0487**                      **Construída**                      **Sondagem**                      **Área 1**  
**Descrição**                      Pedra granítica sem evidências de manipulação (ausência de talhe) com dimensões médias de 0,3x0,2x0,11m.
- Interpretação**                      Tampa da urna cerâmica UE0495, colocada sobre o bordo.
- UE 0488**                      **Construída**                      **Sondagem**                      **Área 1**  
**Descrição**                      Urna cerâmica. Corresponde ao Ach.488.
- Interpretação**                      Urna cerâmica para tumulação de restos osteológicos.
- UE 0489**                      **Construída**                      **Sondagem**                      **Área 1**  
**Descrição**                      Urna cerâmica fragmentada. Corresponde ao Ach.141.
- Interpretação**                      Urna cerâmica para tumulação de restos osteológicos. Recolheu-se muito fragmentada, apenas se conserva o fundo da peça.
- UE 0490**                      **Construída**                      **Sondagem**                      **Área 1**  
**Descrição**                      Urna cerâmica. Corresponde ao Ach.149.
- Interpretação**                      Urna cerâmica para tumulação de restos osteológicos.
- UE 0491**                      **Construída**                      **Sondagem**                      **Área 1**  
**Descrição**                      Urna cerâmica. Corresponde ao Ach.148.
- Interpretação**                      Urna cerâmica para tumulação de restos osteológicos.





## Lista geral de UEs - Bracara Augusta

Unidade de Arqueologia

- UE 0492**                      **Construída**                      **Sondagem**                      **Área 1**  
**Descrição**                      Urna cerâmica fragmentada. Corresponde ao Ach.150.  
**Interpretação**                      Urna cerâmica para tumulação de restos osteológicos.
- UE 0493**                      **Construída**                      **Sondagem**                      **Área 1**  
**Descrição**                      Contentor cerâmico, bastante fragmentado.  
**Interpretação**                      Urna funerária (Ach. nº0189).
- UE 0494**                      **Construída**                      **Sondagem**                      **Área 1**  
**Descrição**                      Urna cerâmica. Corresponde ao Ach.277.  
**Interpretação**                      Urna cerâmica para tumulação de restos osteológicos.
- UE 0495**                      **Construída**                      **Sondagem**                      **Área 1**  
**Descrição**                      Urna cerâmica. Corresponde ao Ach.342.  
**Interpretação**                      Urna cerâmica para tumulação de restos osteológicos.
- UE 0496**                      **Construída**                      **Sondagem**                      **Área 1**  
**Descrição**                      Potinho votivo(Ach. n.º0246).  
**Interpretação**                      Potinho cerâmico associado a enterramento à Sepultura XVIII.
- UE 0497**                      **Construída**                      **Sondagem**                      **Área 1**  
**Descrição**                      Urna cerâmica. Corresponde ao Ach.230.  
**Interpretação**                      Urna cerâmica para tumulação de restos osteológicos.
- UE 0498**                      **Interface de ruptura**                      **Sondagem**                      **Área 1**  
**Descrição**                      Interface de ruptura  
**Interpretação**                      Interface de ruptura
- UE 0499**                      **Sedimentar**                      **Sondagem**                      **Área 1**  
**Descrição**                      Camada de coloração castanho amarelado pouco compacta. Apresenta inclusões de pedra miúda à mistura com carvões dispersos.  
**Interpretação**                      Aterro que se formou após a destruição do muro UE0884.
- UE 0501**                      **Construída**                      **Sondagem**                      **S2**  
**Descrição**                      Remate em cimento da caleira localizada a sul da Sond.2. Encontra-se pintada com cor amarela.  
**Interpretação**                      Remate em cimento de um caleiro.
- UE 0502**                      **Construída**                      **Sondagem**                      **S2**  
**Descrição**                      Pavimento composto por blocos quadrangulares de cimento. Apresentam uma coloração avermelhada.  
**Interpretação**                      Pavimento de circulação do jardim.



## Lista geral de UEs - Bracara Augusta

Unidade de Arqueologia

- UE 0503**                      **Construída**                      **Sondagem S2**  
**Descrição**                      Camada fina em cimento onde assentam os blocos do pavimento UE0502. À mistura com o cimento, verifica-se a presença de blocos graníticos de pequena dimensão.
- Interpretação**                      Nível cimentado que serve de preparação ao pavimento UE0502.
- UE 0504**                      **Sedimentar**                      **Sondagem S2**  
**Descrição**                      Camada composta por terras de coloração castanha escura, à mistura com argamassas de cor amarelada e avermelhada. Apresenta também material de entulho, como telhas e placas de ferro.
- Interpretação**                      Nível de regularização para assentamento da preparação UE0503.
- UE 0505**                      **Interface de ruptura**                      **Sondagem S2**  
**Descrição**                      Interface de ruptura
- Interpretação**                      Vala de entulho de obra / Vala para a o sistema de drenagem do jardim.
- UE 0506**                      **Sedimentar**                      **Sondagem S2**  
**Descrição**                      Camada de coloração castanha escura. Apresenta à mistura com carvões, fragmentos de material de construção. É pouco compacta
- Interpretação**                      Camada de terra humosa/vegetal.
- UE 0507**                      **Sedimentar**                      **Sondagem S2**  
**Descrição**                      Enchimento composto por material de entulho: telhas, reboco e argamassas de coloração branca e amarelada.
- Interpretação**                      Enchimento da vala de saque UE-505.
- UE 0508**                      **Sedimentar**                      **Sondagem S2**  
**Descrição**                      Enchimento de coloração cinzenta escura, sendo visível a presença de fragmentos de telha. Apresenta infiltrações de raízes.
- Interpretação**                      Enchimento da vala de saque UE-0505.
- UE 0509**                      **Sedimentar**                      **Sondagem S2**  
**Descrição**                      Enchimento de coloração amarelada. Não apresenta inclusões de qualquer tipo.
- Interpretação**                      Enchimento da vala de saque UE-0505.
- UE 0510**                      **Sedimentar**                      **Sondagem S2**  
**Descrição**                      Camada de coloração castanha clara. Não apresenta qualquer tipo de inclusões.
- Interpretação**                      Solo natural (enchimento de nivelamento sobre a UE0511)
- UE 0511**                      **Sedimentar**                      **Sondagem S2**  
**Descrição**                      Camada de lixiviação.
- Interpretação**                      Camada de lixiviação. Saibro
- UE 0512**                      **Interface de ruptura**                      **Sondagem S2**  
**Descrição**                      Interface de ruptura
- Interpretação**                      Vala de entulho de obra / Vala para a impantação do sistema de drenagem do jardim.



## Lista geral de UEs - Bracara Augusta

Unidade de Arqueologia

<b>UE 0513</b>	<b>Sedimentar</b>	<b>Sondagem S2</b>
Descrição	Camada composta por entulhos diversos: telha, reboco e outras argamassas. Apresenta veios arenosos de coloração amarelada.	
Interpretação	Enchimento da vala de saque UE-512	
<b>UE 0514</b>	<b>Construída</b>	<b>Sondagem S2</b>
Descrição	Muro muito destruído com orientação E/O. Apresenta um aparelho bastante irregular composto por blocos graníticos de forma e talhe variável. O alçado sul parece estar revestido por opus signinum UE515	
Interpretação	Muro (sendo apenas visível com o alçado norte)	
<b>UE 0515</b>	<b>Construída</b>	<b>Sondagem S2</b>
Descrição	Reveste o alçado sul do muro UE0514. Apresenta uma cor alaranjada.	
Interpretação	Revestimento em opus signinum	
<b>UE 0516</b>	<b>Sedimentar</b>	<b>Sondagem S2</b>
Descrição	Camada de cor castanha escura. Apresenta grande quantidade de raízes e manchas de argila amarelada.	
Interpretação	Enchimento do interface de ruptura UE-0517.	
<b>UE 0517</b>	<b>Interface de ruptura</b>	<b>Sondagem S2</b>
Descrição	Vala formada por acção das raízes.	
Interpretação	Vala formada por acção das raízes	
<b>UE 0518</b>	<b>Sedimentar</b>	<b>Sondagem S2</b>
Descrição	Nível de cor negra, composta na sua totalidade por carvões.	
Interpretação	Cinzeiro (É composto por carvões).	
<b>UE 0519</b>	<b>Sedimentar</b>	<b>Sondagem S2</b>
Descrição	Camada composta por terras finas de cor castanha escura. Apresenta inúmeros fragmentos de telha, tijoleira e ímbrex, à mistura com pedra de pequena dimensão	
Interpretação	Derrube (para o interior do muro UE0514).	
<b>UE 0520</b>	<b>Sedimentar</b>	<b>Sondagem S2</b>
Descrição	Vestígio de uma possível tijoleira pertencente a uma lage de cobertura. Encontra-se bastante destruída.	
Interpretação	Vestígio de uma possível tijoleira de cobertura.	
<b>UE 0521</b>	<b>Sedimentar</b>	<b>Sondagem S2</b>
Descrição	Camada de coloração castanha clara. Apresenta alguns fragmentos de carvões dispersos, à mistura com uma ou outra pedra de pequena dimensão.	
Interpretação	Enchimento de nivelamento.	
<b>UE 0522</b>	<b>Interface de ruptura</b>	<b>Sondagem S2</b>
Descrição	Interface de ruptura.	
Interpretação	Vala de fundação do muro UE0514.	



## Lista geral de UEs - Bracara Augusta

Unidade de Arqueologia

- UE 0523**                      **Sedimentar**                      **Sondagem S2**  
**Descrição**                      Enchimento composto por terras de cor castanha escura, pouco compacta. Apresenta fragmentos de material de construção (tegulae), e pedras de pequena dimensão.
- Interpretação**                      Enchimento da vala de fundação UE-0522.
- UE 0524**                      **Sedimentar**                      **Sondagem S2**  
**Descrição**                      Vestígio de um nível de cor castanha avermelhada. Apresenta algumas manchas esbranquiçadas à mistura com alguns carvões provinientes da camada superior.
- Interpretação**                      Depósito sob o nível de carvões UE0518.
- UE 0525**                      **Interface de ruptura**                      **Sondagem S2**  
**Descrição**                      Interface de ruptura.
- Interpretação**                      Vala de implantação do cinzeiro UE0518.
- UE 0526**                      **Interface de ruptura**                      **Sondagem S2**  
**Descrição**                      Interface de ruptura.
- Interpretação**                      Vala de entulho de obras.
- UE 0527**                      **Sedimentar**                      **Sondagem S2**  
**Descrição**                      Camada composta por areias de diferentes calibres. Apresenta à mistura com material de construção fragmentado, restos de reboco e argilas de coloração variada.
- Interpretação**                      Enchimento do interface de ruptura UE-0526.
- UE 0528**                      **Sedimentar**                      **Sondagem S2**  
**Descrição**                      Camada de coloração predominantemente amarelada. Apresenta fragmentos de tijoleira, manchas de opus signinum, e uma ou outra pedra de pequena dimensão. É pouco compacta.
- Interpretação**                      Enchimento de nivelamento.
- UE 0529**                      **Sedimentar**                      **Sondagem S2**  
**Descrição**                      Camada de coloração cinzenta escura. Apresenta bastantes fragmentos de carvões e alguns de osso.
- Interpretação**                      Enchimento da vala de aterro UE-0532.
- UE 0530**                      **Sedimentar**                      **Sondagem S2**  
**Descrição**                      Camada de terra fina, pouco compacta, a sua coloração varia entre o cinzento escuro e o amarelado, apresentando inúmeros fragmentos de carvão, manchas de cor amarelada e acastanhada (restos das UEs 0510 e 0511).
- Interpretação**                      Enchimento da vala de aterro UE-0532.
- UE 0531**                      **Sedimentar**                      **Sondagem S2**  
**Descrição**                      Enchimento de coloração predominantemente acizentada. É visível a presença de fragmentos de pedra miúda, material de construção (tijoleira), e carvões.
- Interpretação**                      Enchimento da vala de aterro UE-0532.
- UE 0532**                      **Interface de ruptura**                      **Sondagem S2**  
**Descrição**                      Interface de ruptura.
- Interpretação**                      Vala de saque para desmantelamento de uma estrutura desconhecida.



## Lista geral de UEs - Bracara Augusta

Unidade de Arqueologia

- UE 0533**                      **Sedimentar**                      **Sondagem S2**  
**Descrição**                      Restos de opus signinum, à mistura com terra de coloração avermelhada e fragmentos de tijoleira.
- Interpretação**                      Manchas de opus signinum.
- UE 0534**                      **Sedimentar**                      **Sondagem S2**  
**Descrição**                      Camada de matriz areno-limosa, pouco compacta de coloração acastanhada. Apresenta manchas de carvões dispersos.
- Interpretação**                      Enchimento da vala UE-0535.
- UE 0535**                      **Interface de ruptura**                      **Sondagem S2**  
**Descrição**                      Interface de ruptura.
- Interpretação**                      Vala de implantação do covacho.
- UE 0536**                      **Sedimentar**                      **Sondagem S2**  
**Descrição**                      Camada de coloração acizentada. Apresenta à mistura com fragmentos de carvão, nódulos de terra pertencentes à camada UE0510.
- Interpretação**                      Enchimento da vala de aterro UE-0532.
- UE 0537**                      **Sedimentar**                      **Sondagem S2**  
**Descrição**                      Camada de coloração predominantemente acastanhada. Apresenta vários fragmentos de carvão, à mistura com manchas saibrosas, e outras inclusões de argamassas amareladas.
- Interpretação**                      Enchimento da vala de aterro UE-0532.
- UE 0538**                      **Sedimentar**                      **Sondagem S2**  
**Descrição**                      Enchimento de coloração predominantemente acastanhada. Apresenta diversos fragmentos de carvão à mistura com manchas amareladas e castanhas claras. É pouco compacta.
- Interpretação**                      Enchimento da vala de aterro UE-0532.
- UE 0539**                      **Sedimentar**                      **Sondagem S2**  
**Descrição**                      Camada composta por terras finas de coloração castanha escura. Apresenta fragmentos de material de construção à mistura com pedra de pequena dimensão.
- Interpretação**                      Miolo do muro UE0514.
- UE 0540**                      **Construída**                      **Sondagem S2**  
**Descrição**                      Muro com orientação E/O. Incorpora blocos graníticos de forma sub-rectangular, de dimensão e talhe irregulares.
- Interpretação**                      Muro (trava com a estrutura UE0514).
- UE 0541**                      **Interface de ruptura**                      **Sondagem S2**  
**Descrição**                      Interface de ruptura.
- Interpretação**                      Vala de fundação de uma estrutura desaparecida.
- UE 0542**                      **Sedimentar**                      **Sondagem S2**  
**Descrição**                      Terra de cor castanha escura, pouco compacta. Apresenta fragmentos de material de construção e pedras de pequena dimensão.
- Interpretação**                      Enchimento da vala de fundação UE-0543.



## Lista geral de UEs - Bracara Augusta

Unidade de Arqueologia

<b>UE 0543</b>	<b>Interface de ruptura</b>	<b>Sondagem S2</b>
Descrição	Interface de ruptura.	
Interpretação	Vala de fundação da estrutura UE-0542.	
<b>UE 0544</b>	<b>Construída</b>	<b>Sondagem Fachadas</b>
Descrição	Escadas de acesso ao Anexo 1.	
Interpretação	Escadas.	
<b>UE 0545</b>	<b>Construída</b>	<b>Sondagem Fachadas</b>
Descrição	Grande monólito granítico, de forma poligonal, picado e cinzelado nas arestas, que serve de pilar de sustentação da varanda do Edifício 2.	
Interpretação	Pilar de sustentação da varanda do Edifício 2.	
<b>UE 0546</b>	<b>Construída</b>	<b>Sondagem Fachadas</b>
Descrição	Grande monólito granítico, de forma poligonal, picado e cinzelado nas arestas, que serve de pilar de sustentação da varanda do edifício 2.	
Interpretação	Pilar de sustentação da varanda do edifício 2.	
<b>UE 0547</b>	<b>Construída</b>	<b>Sondagem Fachadas</b>
Descrição	Grande monólito granítico, de forma poligonal, picado e cinzelado nas arestas, que serve de pilar de sustentação da varanda do edifício 2.	
Interpretação	Pilar de sustentação da varanda do edifício 2.	
<b>UE 0548</b>	<b>Construída</b>	<b>Sondagem Fachadas</b>
Descrição	Grande monólito granítico, de forma poligonal, picado e cinzelado nas arestas, que serve de pilar de sustentação da varanda do edifício 2.	
Interpretação	Pilar de sustentação da varanda do edifício 2.	
<b>UE 0549</b>	<b>Construída</b>	<b>Sondagem Fachadas</b>
Descrição	Grande monólito granítico, de forma poligonal, picado e cinzelado nas arestas, que serve de pilar de sustentação da varanda do edifício 2.	
Interpretação	Pilar de sustentação da varanda do edifício 2.	
<b>UE 0550</b>	<b>Construída</b>	<b>Sondagem Fachadas</b>
Descrição	Parede norte do anexo 3.	
Interpretação	Parede.	
<b>UE 0551</b>	<b>Construída</b>	<b>Sondagem Fachadas</b>
Descrição	Parede norte do edifício 2 A.	
Interpretação	Parede.	
<b>UE 0552</b>	<b>Construída</b>	<b>Sondagem Fachadas</b>
Descrição	Fachada do edifício 2, parede oeste do edifício 2.	
Interpretação	Fachada do edifício 2.	



## Lista geral de UEs - Bracara Augusta

Unidade de Arqueologia

<b>UE 0553</b>	<b>Construída</b>	<b>Sondagem</b>	<b>Fachadas</b>
Descrição	Parede sul do edifício 2 .		
Interpretação	Parede.		
<b>UE 0554</b>	<b>Construída</b>	<b>Sondagem</b>	<b>Fachadas</b>
Descrição	Parede este do edifício 2 .		
Interpretação	Parede.		
<b>UE 0555</b>	<b>Construída</b>	<b>Sondagem</b>	<b>Fachadas</b>
Descrição	Parede sul do edifício 2 A e simultaneamente parede Norte do edifício 2.		
Interpretação	Parede.		
<b>UE 0556</b>	<b>Construída</b>	<b>Sondagem</b>	<b>Fachadas</b>
Descrição	Parede este do edifício 2 A.		
Interpretação	Parede.		
<b>UE 0557</b>	<b>Construída</b>	<b>Sondagem</b>	<b>Fachadas</b>
Descrição	Parede oeste do anexo 1.		
Interpretação	Parede.		
<b>UE 0558</b>	<b>Construída</b>	<b>Sondagem</b>	<b>Fachadas</b>
Descrição	Parede sul do anexo 1.		
Interpretação	Parede.		
<b>UE 0559</b>	<b>Construída</b>	<b>Sondagem</b>	<b>Fachadas</b>
Descrição	Parede este do anexo 1.		
Interpretação	Parede.		
<b>UE 0560</b>	<b>Construída</b>	<b>Sondagem</b>	<b>Fachadas</b>
Descrição	Parede sul do edifício 4. Está sob a UE0591.		
Interpretação	Parede.		
<b>UE 0561</b>	<b>Construída</b>	<b>Sondagem</b>	<b>Fachadas</b>
Descrição	Parede oeste do edifício 4.		
Interpretação	Parede.		
<b>UE 0562</b>	<b>Construída</b>	<b>Sondagem</b>	<b>Fachadas</b>
Descrição	Parede norte do edifício 4, fachada do Espaço Alternativo da P.T.		
Interpretação	Parede.		



## Lista geral de UEs - Bracara Augusta

Unidade de Arqueologia

**UE 0563**                      **Construída**                      **Sondagem**                      **Fachadas**  
Descrição                      Parede este do edifício 4, limite oeste da garagem.

Interpretação                      Parede.

**UE 0564**                      **Construída**                      **Sondagem**                      **Fachadas**  
Descrição                      Escadas de acesso ao edifício 4.

Interpretação                      Escadas.

**UE 0565**                      **Construída**                      **Sondagem**                      **Fachadas**  
Descrição                      Parede oeste do edifício 3.

Interpretação                      Parede.

**UE 0566**                      **Construída**                      **Sondagem**                      **Fachadas**  
Descrição                      Parede norte do edifício 3.

Interpretação                      Parede.

**UE 0567**                      **Construída**                      **Sondagem**                      **Fachadas**  
Descrição                      Parede este do edifício 3.

Interpretação                      Parede.

**UE 0568**                      **Construída**                      **Sondagem**                      **Fachadas**  
Descrição                      Parede sul do edifício 3.

Interpretação                      Parede.

**UE 0569**                      **Construída**                      **Sondagem**                      **Fachadas**  
Descrição                      Parede norte do edifício 6. Limite sul da garagem 1.

Interpretação                      Parede.

**UE 0570**                      **Construída**                      **Sondagem**                      **Fachadas**  
Descrição                      Parede oeste do edifício 6.

Interpretação                      Parede.

**UE 0571**                      **Construída**                      **Sondagem**                      **Fachadas**  
Descrição                      Parede sul do edifício 6.

Interpretação                      Parede.

**UE 0572**                      **Construída**                      **Sondagem**                      **Fachadas**  
Descrição                      Parede este do edifício 6.

Interpretação                      Parede.





## Lista geral de UEs - Bracara Augusta

Unidade de Arqueologia

<b>UE 0573</b>	<b>Construída</b>	<b>Sondagem</b>	<b>Fachadas</b>
Descrição	Escadas de acesso ao edifício 6.		
Interpretação	Escadas.		
<b>UE 0574</b>	<b>Construída</b>	<b>Sondagem</b>	<b>Fachadas</b>
Descrição	Muro de divisória entre o pátio 4 e o edifício dos C.T.T. (edifício 5).		
Interpretação	Muro.		
<b>UE 0575</b>	<b>Construída</b>	<b>Sondagem</b>	<b>Fachadas</b>
Descrição	Muro sul do pátio 4, muro que delimita o quarteirão.		
Interpretação	Muro.		
<b>UE 0576</b>	<b>Construída</b>	<b>Sondagem</b>	<b>Fachadas</b>
Descrição	Parede sul do edifício 1, fachada sul e oeste.		
Interpretação	Parede.		
<b>UE 0577</b>	<b>Construída</b>	<b>Sondagem</b>	<b>Fachadas</b>
Descrição	Parede este do edifício 1.		
Interpretação	Parede.		
<b>UE 0578</b>	<b>Construída</b>	<b>Sondagem</b>	<b>Fachadas</b>
Descrição	Muro de divisória entre os pátios 1 e 4.		
Interpretação	Muro.		
<b>UE 0579</b>	<b>Construída</b>	<b>Sondagem</b>	<b>Fachadas</b>
Descrição	Guia em granito que limita o parque de estacionamento da P.T.		
Interpretação	Guia de granito.		
<b>UE 0580</b>	<b>Construída</b>	<b>Sondagem</b>	<b>Fachadas</b>
Descrição	Parede este do corredor 1.		
Interpretação	Parede.		
<b>UE 0581</b>	<b>Construída</b>	<b>Sondagem</b>	<b>Fachadas</b>
Descrição	Paredes que limitam o anexo 2 a sul e a este.		
Interpretação	Paredes.		
<b>UE 0582</b>	<b>Construída</b>	<b>Sondagem</b>	<b>Fachadas</b>
Descrição	Parede oeste do edifício 7.		
Interpretação	Parede.		



## Lista geral de UEs - Bracara Augusta

Unidade de Arqueologia

<b>UE 0583</b>	<b>Construída</b>	<b>Sondagem</b>	<b>Fachadas</b>
Descrição	Parede norte do edifício 7.		
Interpretação	Parede.		
<b>UE 0584</b>	<b>Construída</b>	<b>Sondagem</b>	<b>Fachadas</b>
Descrição	Parede este do edifício 7.		
Interpretação	Parede.		
<b>UE 0585</b>	<b>Construída</b>	<b>Sondagem</b>	<b>Fachadas</b>
Descrição	Parede sul do edifício 7.		
Interpretação	Parede.		
<b>UE 0586</b>	<b>Construída</b>	<b>Sondagem</b>	<b>Fachadas</b>
Descrição	Parede construída com recurso a blocos graníticos de média e grande dimensões, de forma e talhe irregular.		
Interpretação	Parede norte do edifício 5, fachada do edifício dos C.T.T.		
<b>UE 0587</b>	<b>Construída</b>	<b>Sondagem</b>	<b>Fachadas</b>
Descrição	Parede este do edifício 5.		
Interpretação	Parede.		
<b>UE 0588</b>	<b>Construída</b>	<b>Sondagem</b>	<b>Fachadas</b>
Descrição	Parede sul do edifício 5, limite norte da garagem 1.		
Interpretação	Parede.		
<b>UE 0595</b>	<b>Construída</b>	<b>Sondagem</b>	<b>Fachadas</b>
Descrição	Pavimento constituído por uma argamassa de cimento tipo Portland, sustentado por preparações de cascalho e brita.		
Interpretação	Nível de circulação		
<b>UE 0596</b>	<b>Construída</b>	<b>Sondagem</b>	<b>Fachadas</b>
Descrição	Pavimento em calçada em cubo granítico, de médias dimensões, sob num nível de cimentado.		
Interpretação	Antigo nível de circulação do corredor 1.		
<b>UE 0597</b>	<b>Sedimentar</b>	<b>Sondagem</b>	<b>Fachadas</b>
Descrição	Aterro areno-limoso de coloração escura. Contém muito material de construção fragmentado, muitas pedras e cascalho, sendo visível a presença de desperdícios de obra diversos.		
Interpretação	Preparação para assentar a calçada UE0596.		
<b>UE 0598</b>	<b>Construída</b>	<b>Sondagem</b>	<b>Fachadas</b>
Descrição	Parede em alvenaria irregular, constituída por blocos e pedras de médias e grandes dimensões que formam um aparelho irregular. É consolidada por uma argamassa de saibro e argila de coloração amarelada.		
Interpretação	Muro limite da propriedade.		



## Lista geral de UEs - Bracara Augusta

Unidade de Arqueologia

<b>UE 0599</b>	<b>Construída</b>	<b>Sondagem</b>	<b>Fachadas</b>
Descrição	Parede em alvenaria, rebocada com argamassa de saibro.		
Interpretação	Fachada oeste do Edifício 1.		
<b>UE 0600</b>	<b>Sedimentar</b>	<b>Sondagem</b>	<b>Área 1</b>
Descrição	Aterro constituído por sedimentos areno-limosos sem macro elementos.		
Interpretação	Enchimento da vala de fundação UE0999.		
<b>UE 0601</b>	<b>Construída</b>	<b>Sondagem</b>	<b>Área 1</b>
Descrição	Cano tubular em PVC.		
Interpretação	Canalização de águas pluviais.		
<b>UE 0602</b>	<b>Construída</b>	<b>Sondagem</b>	<b>Área 1</b>
Descrição	Cano tubular em PVC.		
Interpretação	Canalização de águas pluviais.		
<b>UE 0603</b>	<b>Construída</b>	<b>Sondagem</b>	<b>Área 1</b>
Descrição	Cano tubular em PVC.		
Interpretação	Canalização de águas pluviais.		
<b>UE 0604</b>	<b>Interface de ligação</b>	<b>Sondagem</b>	<b>Área 1</b>
Descrição	Interface de ligação.		
Interpretação	Momento de acréscimo à estrutura UE0605.		
<b>UE 0605</b>	<b>Construída</b>	<b>Sondagem</b>	<b>Área 1</b>
Descrição	Muro parcialmente desmantelado (pé direito) em alvenaria granítica. Apresenta na sua face exterior alguma regularidade no paramento (silhar a facetada). Na sua face interior apenas se observam 2 monólitos justapostos.		
Interpretação	Acrescimento à estrutura UE0866 e UE1000.		
<b>UE 0606</b>	<b>Sedimentar</b>	<b>Sondagem</b>	<b>Área 1</b>
Descrição	Sedimentos de génese arenosa com inclusões de pedra miúda e material de construção fragmentado. Admite ainda algumas pequenas placas de xisto.		
Interpretação	Interstícios do muro UE1000. Terra que colmata os espaços entre as pedras do aparelho (miolo do muro).		
<b>UE 0607</b>	<b>Sedimentar</b>	<b>Sondagem</b>	<b>Área 1</b>
Descrição	Sedimentos de génese arenosa com inclusões de pedra miúda e pouco material de construção fragmentado.		
Interpretação	Interstícios do muro UE0605. Terra que colmata os espaços entre as pedras do aparelho (miolo do muro).		
<b>UE 0608</b>	<b>Sedimentar</b>	<b>Sondagem</b>	<b>Área 1</b>
Descrição	Sedimentos de génese arenosa com inclusões de pedra miúda. Não apresenta qualquer tipo de inclusão, quer material cerâmico ou material de construção.		
Interpretação	Interstícios do muro UE0866. Terra que colmata os espaços entre as pedras do aparelho (miolo do muro).		



## Lista geral de UEs - Bracara Augusta

Unidade de Arqueologia

- UE 0609**                      **Interface de ruptura**                      **Sondagem**                      **Área 1**  
**Descrição**                      Vala aberta nos sedimentos.
- Interpretação**                      Vala aberta nos sedimentos de funcionalidade desconhecida.
- UE 0610**                      **Sedimentar**                      **Sondagem**                      **Área 1**  
**Descrição**                      Aterro constituído por areias de diversos calibres e pequenos calhaus.
- Interpretação**                      Aterro de enchimento da vala UE0609.
- UE 0611**                      **Construída**                      **Sondagem**                      **Área 1**  
**Descrição**                      Muro em alvernaria granítica, de bolcos regulares, dispostos em fiadas parcialmente regulares dispostas na horizontal. Constatou-se muito desmantelado/alterado.
- Interpretação**                      Muro de divisória do edifício constituído pela UE1000, 0650, 0866 e 0619.
- UE 0612**                      **Sedimentar**                      **Sondagem**                      **Área 1**  
**Descrição**                      Argamassa constituída por areia e argila de forte coloração amarela.
- Interpretação**                      Interstícios do muro UE0611. Ligante do muro UE0611.
- UE 0613**                      **Interface de ruptura**                      **Sondagem**                      **Área 1**  
**Descrição**                      Interface de ruptura.
- Interpretação**                      Vala de saque do muro UE0611 e de UE1443. Corresponde ao momento de saque/destruição localizada do muro.
- UE 0614**                      **Sedimentar**                      **Sondagem**                      **Área 1**  
**Descrição**                      Aterro de coloração castanho escuro que preenche a vala de saque UE0613.
- Interpretação**                      Enchimento que se formou após o saque da estrutura.
- UE 0615**                      **Sedimentar**                      **Sondagem**                      **Área 1**  
**Descrição**                      Aterro constituído por sedimentos de génese arenosa com substanciais inclusões de saibro.
- Interpretação**                      Enchimento.
- UE 0616**                      **Interface de ruptura**                      **Sondagem**                      **Área 1**  
**Descrição**                      Interface de ruptura. Vala aberta nos sedimentos.
- Interpretação**                      Vala aberta nos sedimentos de funcionalidade não estabelecida.
- UE 0617**                      **Interface de ruptura**                      **Sondagem**                      **Área 1**  
**Descrição**                      Interface de ruptura. Vala de fundação do muro UE0611.
- Interpretação**                      Vala de fundação do muro UE0611.
- UE 0618**                      **Sedimentar**                      **Sondagem**                      **Área 1**  
**Descrição**                      Depósito lenticular de sedimentos arenosos que se circunscreve sob a UE0611.
- Interpretação**                      Fina preparação de assentamento do muro UE0611.



## Lista geral de UEs - Bracara Augusta

Unidade de Arqueologia

- UE 0619** **Construída** **Sondagem** **Área 1**  
**Descrição** Muro em alvenaria granítica constituído por fiadas regulares de silhares facetados. Apresenta dupla face.  
**Interpretação** Muro de divisória do edifício.
- UE 0620** **Interface de ligação** **Sondagem** **Área 1**  
**Descrição** Interface de ligação.  
**Interpretação** Momento de reestruturação do edifício. Acrescento ao muro UE0619.
- UE 0621** **Sedimentar** **Sondagem** **Área 1**  
**Descrição** Sedimentos de génese arenosa com inclusões de pedra miúda. Não apresenta qualquer tipo de inclusão, quer material cerâmico ou material de construção.  
**Interpretação** Interstícios do muro UE0619. Terra que colmata os espaços entre as pedras do aparelho (miolo do muro).
- UE 0622** **Sedimentar** **Sondagem** **Área 1**  
**Descrição** Aterro constituído por restos de argamassa de génese arenosa e material de construção de tipologia romana.  
**Interpretação** Aterro que se formou após a destruição/saque do edifício.
- UE 0623** **Interface de ruptura** **Sondagem** **Área 1**  
**Descrição** Interface de ruptura.  
**Interpretação** Vala de implantação da SEP.CXIV.
- UE 0624** **Construída** **Sondagem** **Área 1**  
**Descrição** Pedra granítica com uma face preparada diposta na horizontal.  
**Interpretação** Tampa de uma derivação da canalização. Deve corresponder a uma intenção de ampliação/derivação da canalização UE0925,
- UE 0625** **Construída** **Sondagem** **Área 1**  
**Descrição** Pedra granítica diposta na vertical com uma face preparada.  
**Interpretação** Parede este da canalização. Deve corresponder a uma intenção de ampliação/derivação da canalização UE0925, 0927 e 0926.
- UE 0626** **Construída** **Sondagem** **Área 1**  
**Descrição** Conjunto de duas pedras graníticas sobrepostas, dipostas na vertical, com uma face preparada.  
**Interpretação** Parede oeste da canalização. Deve corresponder a uma intenção de ampliação/derivação da canalização UE0925, 0927 e
- UE 0627** **Construída** **Sondagem** **Área 1**  
**Descrição** Pedras graníticas oblongas, sub-angulosas e justapostas na horizontal.  
**Interpretação** Tampa de canalização para águas pluviais.
- UE 0628** **Construída** **Sondagem** **Área 1**  
**Descrição** Parede de canalização constituída por pedras graníticas de média dimensão, dispostas em fiadas irregulares.  
**Interpretação** Parede Norte da canalização.



## Lista geral de UEs - Bracara Augusta

Unidade de Arqueologia

- UE 0629**                      **Construída**                      **Sondagem**                      **Área 1**  
**Descrição**                      Argamassa de saibro, areão e cal.  
  
**Interpretação**                      Ligante de consolidação da estrutura UE0638, 0628 e 0627.
- UE 0630**                      **Interface de ruptura**                      **Sondagem**                      **Área 1**  
**Descrição**                      Interface de ruptura. Vala aberta nos sedimentos.  
  
**Interpretação**                      Vala de fundação da estrutura UE0625, 0626, 0632, 0624.
- UE 0631**                      **Sedimentar**                      **Sondagem**                      **Área 1**  
**Descrição**                      Aterro constituído por sedimentos à mistura de blocos, pequenas pedras graníticas e algum material de construção.  
  
**Interpretação**                      Aterro da vala de fundação UE0630.
- UE 0632**                      **Construída**                      **Sondagem**                      **Área 1**  
**Descrição**                      Pedras de média dimensão, justapostas, dispostas de forma a criar uma superfície horizontal.  
  
**Interpretação**                      Leito da canalização.
- UE 0633**                      **Sedimentar**                      **Sondagem**                      **Área 1**  
**Descrição**                      Aterro constituído por sedimentos arenosos com alguns macro-elementos. Geologicamente igual a UE0631.  
  
**Interpretação**                      Nível de assentamento do leito UE0632.
- UE 0634**                      **Interface de ruptura**                      **Sondagem**                      **Área 1**  
**Descrição**                      Interface de ruptura. Vala aberta nos sedimentos.  
  
**Interpretação**                      Vala aberta nos sedimentos de funcionalidade não apurada.
- UE 0635**                      **Sedimentar**                      **Sondagem**                      **Área 1**  
**Descrição**                      Aterro de enchimento constituído por sedimentos areno limosos com bastantes macro-elementos.  
  
**Interpretação**                      Aterro de enchimento.
- UE 0636**                      **Sedimentar**                      **Sondagem**                      **Área 1**  
**Descrição**                      Aterro limo-arenoso bastante homogéneo.  
  
**Interpretação**                      Aterro que se formou após a inutilização da canalização.
- UE 0637**                      **Sedimentar**                      **Sondagem**                      **Área 1**  
**Descrição**                      Aterro constituído por sedimentos arenosos, desperdícios de obra (argamassas, resto de estuques), e algum material de construção.  
  
**Interpretação**                      Aterro de enchimento.
- UE 0638**                      **Construída**                      **Sondagem**                      **Área 1**  
**Descrição**                      Parede de canalização constituída por pedras graníticas de média dimensão, dispostas em fiadas irregulares.  
  
**Interpretação**                      Parede sul da canalização.



## Lista geral de UEs - Bracara Augusta

Unidade de Arqueologia

- UE 0639**                      **Interface de ruptura**                      **Sondagem**                      **Área 1**  
**Descrição**                      Interface de ruptura. Vala aberta nos sedimentos.
- Interpretação**                      Vala aberta nos sedimentos de funcionalidade não apurada.
- UE 0640**                      **Sedimentar**                      **Sondagem**                      **Área 1**  
**Descrição**                      Aterro maioritariamente constituído por sedimentos de génese limosa sem macro elementos.
- Interpretação**                      Enchimento da vala de saque UE0641.
- UE 0641**                      **Interface negativa**                      **Sondagem**                      **Área 1**  
**Descrição**                      Interface negativa. Vala aberta nos sedimentos.
- Interpretação**                      Vala aberta nos sedimentos de funcionalidade não apurada.
- UE 0642**                      **Sedimentar**                      **Sondagem**                      **Área 1**  
**Descrição**                      Aterro constituído por material de construção de tipologia romana, pedras facetadas e sedimentos de forte coloração castanho escuro. A sua disposição (em especial os elementos macro-estruturais) sugere uma acção de mobilização do aterro de O/E. Observam-se bolsas da UE0961 (opus do muro UE1000) atestando a sua mobilização e aterro.
- Interpretação**                      Enchimento de nivelamento. Aterro constituído pelos desperdícios do abandono/demolição do edifício
- UE 0643**                      **Interface de ruptura**                      **Sondagem**                      **Área 1**  
**Descrição**                      Interface de ruptura. Vala aberta nos sedimentos.
- Interpretação**                      Vala aberta nos sedimentos de funcionalidade não apurada.
- UE 0644**                      **Sedimentar**                      **Sondagem**                      **Área 1**  
**Descrição**                      Depósito que preenche a UE0645, constituído essencialmente por carvões dispersos que na face inferior do depósito se observam bastante concentrados. Apresenta igualmente alguns fragmentos de cerâmica comum de uso doméstico.
- Interpretação**                      Enchimento da vala de saque UE0645.
- UE 0645**                      **Interface de ruptura**                      **Sondagem**                      **Área 1**  
**Descrição**                      Interface de ruptura. Vala aberta nos sedimentos.
- Interpretação**                      Vala aberta nos sedimentos. Fossa detritica
- UE 0646**                      **Interface de ruptura**                      **Sondagem**                      **Área 1**  
**Descrição**                      Interface de ruptura. Vala aberta nos sedimentos.
- Interpretação**                      Vala aberta nos sedimentos. Representa um grande rasgo sub-circular com cerca de 1m de profundidade.
- UE 0647**                      **Construída**                      **Sondagem**                      **Área 1**  
**Descrição**                      Pedras de pequena e média dimensão, justapostas, dispostas de forma a criar uma superfície horizontalizada. Tem como ligante a UE0629 (argamassa de consolidação de toda a estrutura).
- Interpretação**                      Leito da canalização.
- UE 0648**                      **Interface de ruptura**                      **Sondagem**                      **Área 1**  
**Descrição**                      Interface de ruptura. Vala aberta nos sedimentos.
- Interpretação**                      Vala de fundação do Palacete, Ed.1, UE0650, 0935, 0592, 1473.



## Lista geral de UEs - Bracara Augusta

Unidade de Arqueologia

- UE 0649**                      **Sedimentar**                      **Sondagem**      **Área 1**
- Descrição**                      Aterro constituído por sedimentos arenosos, desperdícios de obra (argamassas diversas e estuques) e algum material de construção.
- Interpretação**                      Enchimento da vala de fundação UE0648.
- UE 0650**                      **Construída**                      **Sondagem**      **Área 1**
- Descrição**                      Conjunto de blocos graníticos montados em fiadas regularizadas com ligante de argamassa de argila de forte coloração amarela, a UE1442. Admite material de tipologia romana a colmatar os espaços entre os blocos.
- Interpretação**                      Sapata do alicerce UE0935.
- UE 0651**                      **Construída**                      **Sondagem**      **S6**
- Descrição**                      Pedras em alvernaria granítica bem esquadrada, na zona superior, com face polida e zona tipo almofadada, no terço inferior.
- Interpretação**                      Guia do passeio com possíveis elementos reaproveitados.
- UE 0652**                      **Construída**                      **Sondagem**      **S6**
- Descrição**                      Argamassa tipo Portland.
- Interpretação**                      Ligante da UE651. É igualmente parte constituinte da meia-cana retirada, igual à UE663 da Sond.5.
- UE 0653**                      **Construída**                      **Sondagem**      **S6**
- Descrição**                      Massame de cimento tipo Portland e areão grosseiro.
- Interpretação**                      Preparação para assentamento da guia do passeio UE652.
- UE 0654**                      **Sedimentar**                      **Sondagem**      **S6**
- Descrição**                      Aterro de nivelamento.
- Interpretação**                      Aterro de nivelamento.
- UE 0655**                      **Interface negativa**                      **Sondagem**      **S6**
- Descrição**                      Vala aberta nos sedimentos.
- Interpretação**                      Vala aberta nos sedimentos para aterro de obra.
- UE 0656**                      **Sedimentar**                      **Sondagem**      **S6**
- Descrição**                      Aterro de enchimento.
- Interpretação**                      Enchimento com inertes de obra.
- UE 0657**                      **Sedimentar**                      **Sondagem**      **S6**
- Descrição**                      Nível constituído por argamassas e material de construção e pedra muito fragmentada.
- Interpretação**                      Aterro com inertes de obra.
- UE 0658**                      **Sedimentar**                      **Sondagem**      **S6**
- Descrição**                      Camada vegetal/humosa, sem elementos macro-estruturais com escasso material de construção muito fragmentado.
- Interpretação**                      Pode corresponder ao antigo solo agrícola associado ao edifício 2, UE0552 e UE0554.





## Lista geral de UEs - Bracara Augusta

Unidade de Arqueologia

- UE 0659**                      **Sedimentar**                      **Sondagem S6**  
**Descrição**                      Camada sob UE658, geologicamente igual pese o facto de apresentar uma coloração amarelada.
- Interpretação**                      Nível de contacto com a arena granítica em alteração.
- UE 0660**                      **Interface de ruptura**                      **Sondagem S6**  
**Descrição**                      Vala aberta nos sedimentos.
- Interpretação**                      Vala aberta nos sedimentos para implantação de canalização.
- UE 0661**                      **Sedimentar**                      **Sondagem S6**  
**Descrição**                      Camada constituída por areão grosseiro.
- Interpretação**                      Preparação para assentamento dos canos.
- UE 0662**                      **Interface de ruptura**                      **Sondagem S6**  
**Descrição**                      Vala aberta nos sedimentos.
- Interpretação**                      Vala para aterro de obra.
- UE 0663**                      **Construída**                      **Sondagem S5**  
**Descrição**                      Caleira em cimento tipo Portland.
- Interpretação**                      Canalização de águas pluviais anexa à fachada UE0550 e UE0594.
- UE 0664**                      **Construída**                      **Sondagem S5**  
**Descrição**                      Pedras dispostas em fiadas horizontais formando a preparação da guia delimitadora da meia-cana UE663.
- Interpretação**                      Guia delimitadora da canalização UE663.
- UE 0665**                      **Sedimentar**                      **Sondagem S5**  
**Descrição**                      Preparação para assentamento da UE663 e UE669.
- Interpretação**                      Aterro de nivelamento.
- UE 0666**                      **Sedimentar**                      **Sondagem S5**  
**Descrição**                      Aterro de obra constituído por argamassas.
- Interpretação**                      Enchimento de nivelamento.
- UE 0667**                      **Sedimentar**                      **Sondagem S5**  
**Descrição**                      Aterro de enchimento da vala UE0685.
- Interpretação**                      Enchimento da vala UE0685.
- UE 0668**                      **Sedimentar**                      **Sondagem S5**  
**Descrição**                      Sedimentos que colmatam os interstícios da calçada UE0703.
- Interpretação**                      Interstícios das pedras da calçada.



## Lista geral de UEs - Bracara Augusta

Unidade de Arqueologia

<b>UE 0669</b>	<b>Sedimentar</b>	<b>Sondagem S5</b>
Descrição	Camada lenticular horizontalizada.	
Interpretação	Piso de obra associado à implantação da calçada UE0668 e UE0703	
<b>UE 0670</b>	<b>Sedimentar</b>	<b>Sondagem S5</b>
Descrição	Preparação da calçada UE0704.	
Interpretação	Enchimento de nivelamento associado à implantação da UE0704 e UE0668.	
<b>UE 0671</b>	<b>Sedimentar</b>	<b>Sondagem S5</b>
Descrição	Aterro de enchimento.	
Interpretação	Enchimento da vala UE0692.	
<b>UE 0672</b>	<b>Sedimentar</b>	<b>Sondagem S5</b>
Descrição	Aterro de enchimento.	
Interpretação	Enchimento da vala UE0690.	
<b>UE 0673</b>	<b>Sedimentar</b>	<b>Sondagem S5</b>
Descrição	Aterro de enchimento.	
Interpretação	Enchimento da vala UE0691.	
<b>UE 0674</b>	<b>Sedimentar</b>	<b>Sondagem S5</b>
Descrição	Camada vegetal/humosa, livre de elementos macro-estruturais com escasso material de construção muito fragmentado.	
Interpretação	Pode corresponder ao solo agrícola associado ao edifício 2, UE0552 e UE0554.	
<b>UE 0675</b>	<b>Sedimentar</b>	<b>Sondagem S6</b>
Descrição	Aterro de enchimento constituído por inertes de obra.	
Interpretação	Enchimento da vala UE0655.	
<b>UE 0676</b>	<b>Sedimentar</b>	<b>Sondagem S6</b>
Descrição	Aterro constituído por inertes de obra (material de construção, pedra e argamassas).	
Interpretação	Enchimento da vala UE0662.	
<b>UE 0677</b>	<b>Construída</b>	<b>Sondagem S6</b>
Descrição	Tubos de PVC.	
Interpretação	Tubos de PVC para condução de cabos eléctricos.	
<b>UE 0678</b>	<b>Sedimentar</b>	<b>Sondagem S5</b>
Descrição	Camada constituída por areias de diferentes calibres, de coloração castanha avermelhada, não se observam inclusões de outro tipo.	
Interpretação	Enchimento da vala de fundação UE0693.	



## Lista geral de UEs - Bracara Augusta

Unidade de Arqueologia

- UE 0679**                      **Construída**                      **Sondagem S5**  
**Descrição**                      Ligante das juntas dos blocos em cimento tipo Portland.
- Interpretação**                      Ligante do conjunto de blocos que perfazem a caixa de saneamento UE694 e UE679.
- UE 0680**                      **Sedimentar**                      **Sondagem S5**  
**Descrição**                      Aterro de nivelamento.
- Interpretação**                      Enchimento de nivelamento associado à edificação da UE0699.
- UE 0681**                      **Interface de ruptura**                      **Sondagem S6**  
**Descrição**                      Vala aberta nos sedimentos para implantação de uma caixa de recepção de águas.
- Interpretação**                      Vala para implantação da caixa de recepção de águas.
- UE 0682**                      **Sedimentar**                      **Sondagem S6**  
**Descrição**                      Aterro de enchimento.
- Interpretação**                      Enchimento de assentamento da caixa UE0683 e simultaneamente enchimento da UE0681.
- UE 0683**                      **Construída**                      **Sondagem S6**  
**Descrição**                      Blocos em cimento tipo Portland montados sobre si em forma quadrangular criando uma caixa de recepção de águas pluviais.
- Interpretação**                      Blocos constituintes da caixa de recepção de águas pluviais.
- UE 0684**                      **Sedimentar**                      **Sondagem S5**  
**Descrição**                      Aterro constituído exclusivamente por objectos em metal.
- Interpretação**                      Enchimento.
- UE 0686**                      **Interface de ruptura**                      **Sondagem S6**  
**Descrição**                      Vala aberta nos sedimentos.
- Interpretação**                      Vala aberta nos sedimentos de funcionalidade desconhecida.
- UE 0687**                      **Sedimentar**                      **Sondagem S6**  
**Descrição**                      Aterro de enchimento constituído por inertes de obra (materiais de construção e argamassas).
- Interpretação**                      Enchimento.
- UE 0688**                      **Sedimentar**                      **Sondagem S6**  
**Descrição**                      Camada vegetal/humosa, livre de elementos macro-estruturais com escasso material de construção muito fragmentado.
- Interpretação**                      Pode corresponder ao antigo solo agrícola associado ao edifício 2, UE0552 e UE0554.
- UE 0689**                      **Interface de ruptura**                      **Sondagem S5**  
**Descrição**                      Vala aberta nos sedimentos.
- Interpretação**                      Vala aberta nos sedimentos de funcionalidade desconhecida.



## Lista geral de UEs - Bracara Augusta

Unidade de Arqueologia

<b>UE 0690</b>	<b>Interface de ruptura</b>	<b>Sondagem S5</b>
Descrição	Vala aberta nos sedimentos.	
Interpretação	Fossa detritica.	
<b>UE 0691</b>	<b>Interface de ruptura</b>	<b>Sondagem S5</b>
Descrição	Vala aberta nos sedimentos.	
Interpretação	Fossa detritica.	
<b>UE 0692</b>	<b>Interface de ruptura</b>	<b>Sondagem S5</b>
Descrição	Vala aberta nos sedimentos.	
Interpretação	Fossa detritica.	
<b>UE 0693</b>	<b>Interface de ruptura</b>	<b>Sondagem S5</b>
Descrição	Vala aberta nos sedimentos.	
Interpretação	Vala aberta nos sedimentos para implantação da caixa de recepção de águas pluviais.	
<b>UE 0694</b>	<b>Construída</b>	<b>Sondagem S5</b>
Descrição	Blocos em cimento tipo Portland montados sobre si em forma quadrangular criando uma caixa de recepção de águas pluviais.	
Interpretação	Blocos constituintes da caixa de recepção de águas pluviais.	
<b>UE 0695</b>	<b>Sedimentar</b>	<b>Sondagem S5</b>
Descrição	Aterro de nivelamento.	
Interpretação	Nível de regularização do terreno para implantação da estrutura de canalização de águas UE0663 e UE0699.	
<b>UE 0696</b>	<b>Sedimentar</b>	<b>Sondagem S5</b>
Descrição	Camada vegetal fútil, livre de elementos macro-estruturais com escasso material de construção muito fragmentado.	
Interpretação	Pode corresponder ao solo agrícola associado ao edifício 2, UE0552 e UE0554.	
<b>UE 0697</b>	<b>Sedimentar</b>	<b>Sondagem S5</b>
Descrição	Aterro de enchimento.	
Interpretação	Enchimento da vala UE0704.	
<b>UE 0698</b>	<b>Sedimentar</b>	<b>Sondagem S5</b>
Descrição	Aterro de nivelamento para implantação da UE0663.	
Interpretação	Enchimento de nivelamento para implantação da UE0663.	
<b>UE 0699</b>	<b>Construída</b>	<b>Sondagem S5</b>
Descrição	Remate em cimento da caleira UE0663. Encontra-se pintada com cor amarela.	
Interpretação	Remate em cimento da caleira UE0663	



## Lista geral de UEs - Bracara Augusta

Unidade de Arqueologia

- UE 0700** **Construída** **Sondagem S5**  
**Descrição** Monólito bem esquadrado em alvernaria granítica delimitando a N a calçada UE0704 e UE0668.  
**Interpretação** Guia delimitadora do antigo nível de circulação anexo a UE0594.
- UE 0701** **Sedimentar** **Sondagem S5**  
**Descrição** Aterro constituído por inertes de obra, tijolo e fragmentos de argamassa de cimento.  
**Interpretação** Enchimento intra-alicerce .
- UE 0702** **Construída** **Sondagem S5**  
**Descrição** Cano metálico para canalização de água putável.  
**Interpretação** Cano de abastecimento de água.
- UE 0703** **Construída** **Sondagem S5**  
**Descrição** Pedras constituintes da calçada tipo portuguesa. Dimensões máximas: comprimento:0,15m, largura:0,06m, espessura:0,07m.  
**Interpretação** Calçada tipo portuguesa.
- UE 0704** **Interface de ruptura** **Sondagem S5**  
**Descrição** Vala aberta nos sedimentos.  
**Interpretação** Vala aberta nos sedimentos provavelmente associada à construção do edifício contíguo ao anexo 3.
- UE 0705** **Construída** **Sondagem S5**  
**Descrição** Pavimento composto por blocos quadrangulares de cimento. Apresentam uma coloração vermelha.  
**Interpretação** Nível de circulação do jardim.
- UE 0706** **Sedimentar** **Sondagem S5**  
**Descrição** Aterro de enchimento.  
**Interpretação** Enchimento da vala de implantação da caixa de recepção de águas.
- UE 0707** **Construída** **Sondagem S5**  
**Descrição** Guia em cimento tipo Portland.  
**Interpretação** Guia que serve como junta entre os blocos que constituem a UE0705.
- UE 0708** **Sedimentar** **Sondagem S5**  
**Descrição** Camada sob UE0696, geologicamente igual mas apresenta uma coloração amarelada.  
**Interpretação** Nível contacto com a arena de alteração granítica
- UE 0709** **Sedimentar** **Sondagem S5**  
**Descrição** Arena de alteração granítica.  
**Interpretação** Formação geológica.



## Lista geral de UEs - Bracara Augusta

Unidade de Arqueologia

<b>UE 0710</b>	<b>Sedimentar</b>	<b>Sondagem S5</b>
Descrição	Nível com muitos carvões dispersos e material laterício.	
Interpretação	Nível de destruição.	
<b>UE 0711</b>	<b>Interface de ruptura</b>	<b>Sondagem S5</b>
Descrição	Vala aberta nos sedimentos.	
Interpretação	Vala aberta nos sedimentos para implantação da UE0712.	
<b>UE 0712</b>	<b>Construída</b>	<b>Sondagem S5</b>
Descrição	Cano tubular em cimento tipo Portland.	
Interpretação	Canalização de águas pluviais.	
<b>UE 0713</b>	<b>Construída</b>	<b>Sondagem S5</b>
Descrição	Cimento tipo Portland.	
Interpretação	Ligante da guia UE0714.	
<b>UE 0714</b>	<b>Construída</b>	<b>Sondagem S5</b>
Descrição	Blocos graníticos em alvernaria bem esquadrada, polida na parte superior e almofadada na parte inferior.	
Interpretação	Guia delimitadora do passeio UE0717 anexo ao edifício da PT.	
<b>UE 0715</b>	<b>Sedimentar</b>	<b>Sondagem S5</b>
Descrição	Aterro de enchimento.	
Interpretação	Enchimento de nivelamento.	
<b>UE 0716</b>	<b>Construída</b>	<b>Sondagem S6</b>
Descrição	Pavimento em cimento tipo Portland.	
Interpretação	Nível de circulação contíguo ao edifício da PT.	
<b>UE 0717</b>	<b>Construída</b>	<b>Sondagem S5</b>
Descrição	Pavimento em cimento tipo Portland.	
Interpretação	Nível de circulação contíguo ao edifício da PT UE565.	
<b>UE 0718</b>	<b>Sedimentar</b>	<b>Sondagem S5</b>
Descrição	Aterro constituído por inertes de obra, material de construção fragmentado e pedras miúdas.	
Interpretação	Enchimento de nivelamento.	
<b>UE 0719</b>	<b>Construída</b>	<b>Sondagem S6</b>
Descrição	Cimento das juntas dos blocos que formam a caixa de recepção de água UE0683 e UE0719.	
Interpretação	Ligante dos blocos.	



## Lista geral de UEs - Bracara Augusta

Unidade de Arqueologia

<b>UE 0720</b>	<b>Sedimentar</b>	<b>Sondagem S6</b>
Descrição	Nível constituído por inertes de obra. Note-se que encontra-se sob a forma lenticular no Perfil Oeste.	
Interpretação	Aterro de obra.	
<b>UE 0721</b>	<b>Sedimentar</b>	<b>Sondagem S6</b>
Descrição	Aterro de enchimento composto por inertes de obras.	
Interpretação	Enchimento.	
<b>UE 0722</b>	<b>Sedimentar</b>	<b>Sondagem S6</b>
Descrição	Aterro de nivelamento.	
Interpretação	Enchimento de nivelamento.	
<b>UE 0723</b>	<b>Construída</b>	<b>Sondagem S6</b>
Descrição	Pavimento composto por blocos quadrangulares de cimento. Apresentam uma coloração vermelha.	
Interpretação	Nível de circulação do jardim.	
<b>UE 0724</b>	<b>Sedimentar</b>	<b>Sondagem S5</b>
Descrição	Aterro de obra.	
Interpretação	Enchimento de nivelamento.	
<b>UE 0725</b>	<b>Construída</b>	<b>Sondagem S6</b>
Descrição	Caleira em cimento tipo Portland.	
Interpretação	Caleira para escoamento de águas.	
<b>UE 0726</b>	<b>Construída</b>	<b>Sondagem S6</b>
Descrição	Grelha metálica na caixa de recepção de águas pluviais.	
Interpretação	Grelha de retenção de detritos da caixa UE0683 e UE0719.	
<b>UE 0727</b>	<b>Sedimentar</b>	<b>Sondagem S5</b>
Descrição	Camada vegetal/humosa, livre de elementos macro-estruturais com escasso material de construção muito fragmentado.	
Interpretação	Aterro de nivelamento (antigo campo de cultivo).	
<b>UE 0728</b>	<b>Sedimentar</b>	<b>Sondagem S5</b>
Descrição	Camada vegetal/humosa, sem elementos macro-estruturais com escasso material de construção muito fragmentado.	
Interpretação	Aterro de nivelamento (antigo campo de cultivo).	
<b>UE 0729</b>	<b>Interface de ruptura</b>	<b>Sondagem S5</b>
Descrição	Vala aberta nos sedimentos.	
Interpretação	Vala aberta nos sedimentos para aterro de inertes de obra.	



## Lista geral de UEs - Bracara Augusta

Unidade de Arqueologia

<b>UE 0730</b>	<b>Interface de ruptura</b>	<b>Sondagem S5</b>
Descrição	Interface de ruptura.	
Interpretação	Negativo de possíveis galgueziras.	
<b>UE 0731</b>	<b>Interface de ruptura</b>	<b>Sondagem S5</b>
Descrição	Interface de ruptura.	
Interpretação	Negativo de possíveis galgueziras.	
<b>UE 0732</b>	<b>Sedimentar</b>	<b>Sondagem S5</b>
Descrição	Aterro de enchimento.	
Interpretação	Enchimento da vala de saque UE0731.	
<b>UE 0733</b>	<b>Sedimentar</b>	<b>Sondagem S5</b>
Descrição	Aterro de enchimento.	
Interpretação	Enchimento da vala de saque da UE0730.	
<b>UE 0734</b>	<b>Construída</b>	<b>Sondagem S5</b>
Descrição	Cimento tipo Portland sobre nível de circulação UE0717 localizado na junção entre a UE0565 e UE0594.	
Interpretação	Reforço em cimento tipo Portland sobre nível de circulação UE0717.	
<b>UE 0735</b>	<b>Sedimentar</b>	<b>Sondagem S5</b>
Descrição	Aterro constituído por inertes de obra, material de construção.	
Interpretação	Enchimento sobre UE0714 para implantar o passeio UE0717.	
<b>UE 0736</b>	<b>Interface de ruptura</b>	<b>Sondagem S5</b>
Descrição	Vala berta nos sedimentos.	
Interpretação	Vala de implantação da guia UE0700.	
<b>UE</b>	<b>Interface de ruptura</b>	<b>Sondagem S6</b>
Descrição	Vala berta nos sedimentos.	
Interpretação	Vala de implantação da guia UE0700.	
<b>UE 0737</b>	<b>Construída</b>	<b>Sondagem S5</b>
Descrição	Cimento tipo Portland.	
Interpretação	Cimento associado ao alicerce UE0593 da fachada UE0565.	
<b>UE</b>	<b>Construída</b>	<b>Sondagem S6</b>
Descrição	Cimento tipo Portland.	
Interpretação	Cimento associado ao alicerce UE0593 da fachada UE0565.	





## Lista geral de UEs - Bracara Augusta

Unidade de Arqueologia

<b>UE 0738</b>	<b>Construída</b>	<b>Sondagem S5</b>
Descrição	Tampa em cimento tipo Portland com orifícios para escoamento de águas.	
Interpretação	Tampa da caixa UE0694 e UE0679.	
<b>UE</b>	<b>Construída</b>	<b>Sondagem S6</b>
Descrição	Tampa em cimento tipo Portland com orifícios para escoamento de águas.	
Interpretação	Tampa da caixa UE0694 e UE0679.	
<b>UE 0739</b>	<b>Construída</b>	<b>Sondagem S6</b>
Descrição	Tampa metálica. Dimensões:0,6m x 0,6m.	
Interpretação	Tampa metálica de caixa de derivação de cabos eléctricos.	
<b>UE 0740</b>	<b>Construída</b>	<b>Sondagem S6</b>
Descrição	Tampa metálica. Dimensões:0,6m x 0,6m.	
Interpretação	Tampa metálica de caixa de derivação de cabos eléctricos.	
<b>UE 0741</b>	<b>Construída</b>	<b>Sondagem S6</b>
Descrição	Soleira em granito associada à entrada mais a Norte do edifício da PT fachada UE0565.	
Interpretação	Soleira da porta de acesso ao edifício.	
<b>UE 0742</b>	<b>Construída</b>	<b>Sondagem S6</b>
Descrição	Soleira em granito associada à entrada central do edifício da PT.	
Interpretação	Soleira da porta de acesso ao edifício.	
<b>UE 0743</b>	<b>Construída</b>	<b>Sondagem S6</b>
Descrição	Soleira em granito associada à entrada mais a Sul da PT.	
Interpretação	Soleira da porta de acesso ao edifício.	
<b>UE 0744</b>	<b>Construída</b>	<b>Sondagem S6</b>
Descrição	Cimento tipo Portland sobre nível de circulação UE0716 localizado na junção entre a UE0591 e UE0565. A Norte da sondagem.	
Interpretação	Reforço em cimento tipo Portland sobre nível de circulação UE0716.	
<b>UE 0745</b>	<b>Sedimentar</b>	<b>Sondagem S1C</b>
Descrição	Camada constituída por areias finas e médias.	
Interpretação	Camada de lixiviação.	
<b>UE 0746</b>	<b>Sedimentar</b>	<b>Sondagem S1C</b>
Descrição	Camada de matriz arenosa, de coloração negra, pouco compacta. Apresenta algumas lascas de pedra.	
Interpretação	Nível geológico.	



## Lista geral de UEs - Bracara Augusta

Unidade de Arqueologia

- UE 0747**                      **Sedimentar**                      **Sondagem S1C**  
**Descrição**                      Afloramento rochoso; à mistura com saibro, areias grosseiras e elementos graníticos em alteração.
- Interpretação**                      Afloramento rochoso.
- UE 0748**                      **Sedimentar**                      **Sondagem S1C**  
**Descrição**                      Aterro muito homogêneo, de matriz limosa, sem elementos macr-estruturais visíveis, de coloração castanha escura. Nível de terra vegetal
- Interpretação**                      Enchimento de nivelamento.
- UE 0749**                      **Sedimentar**                      **Sondagem S1C**  
**Descrição**                      Aterro composto por bolsas de distintos sedimentos de coloração variável. Mistura desperdícios de obra, bolsas ferruginosas e carvões.
- Interpretação**                      Aterro superficial.
- UE 0750**                      **Sedimentar**                      **Sondagem S1C**  
**Descrição**                      Aterro composto por cinzas e carvões concentrados. São visíveis alguns ossos carbonizados.
- Interpretação**                      Nível de incineração - Sepultura XXIII.
- UE 0751**                      **Sedimentar**                      **Sondagem S1C**  
**Descrição**                      Camada composta essencialmente por saibro (mistura areias de diversos calibres).
- Interpretação**                      Enchimento de saibro de escorrimento.
- UE 0752**                      **Interface de ruptura**                      **Sondagem S1C**  
**Descrição**                      Interface de ruptura.
- Interpretação**                      Vala de saque de funcionalidade não apurada.
- UE 0753**                      **Construída**                      **Sondagem S1C**  
**Descrição**                      Contentor cerâmico, em bom estado de conservação.
- Interpretação**                      Urna em cerâmica comum (Ach.n.º0109).
- UE 0754**                      **Construída**                      **Sondagem S1C**  
**Descrição**                      Contentor cerâmico, bem conservado.
- Interpretação**                      Pote cerâmico (Ach.n.º0110 n.º inv.2008.0343).
- UE 0755**                      **Construída**                      **Sondagem S1C**  
**Descrição**                      Contentor cerâmico, em bom estado de conservação.
- Interpretação**                      Urna funerária em cerâmica comum (Ach.n.º0111 n.º inv.2008.0344).
- UE 0756**                      **Construída**                      **Sondagem S1C**  
**Descrição**                      Contentor cerâmico, bem preservado.
- Interpretação**                      Urna funerária (Ach.n.º0114 n.º inv.2008.0345).



## Lista geral de UEs - Bracara Augusta

Unidade de Arqueologia

- UE 0757**                      **Construída**                      **Sondagem**                      **S1C**  
**Descrição**                      Pote cerâmico, em bom estado de conservação.
- Interpretação**                      Urna funerária (Ach. n.º0115 n.ºinv.2008.0346).
- UE 0758**                      **Construída**                      **Sondagem**                      **S1C**  
**Descrição**                      Contentor cerâmico, bem conservado.
- Interpretação**                      Urna funerária (Ach.n.º0044).
- UE 0759**                      **Construída**                      **Sondagem**                      **S1C**  
**Descrição**                      Elemento pétreo de forma e talhe irregular, disposta sobre uma urna funerária.
- Interpretação**                      Tampa da urna UE0753.
- UE 0760**                      **Sedimentar**                      **Sondagem**                      **Área 1**  
**Descrição**                      Nível horizontalizado constituído por pedras de pequena dimensão à mistura com argamassas algo consolidadas.
- Interpretação**                      Vestígios de piso bastante desgastado.
- UE 0761**                      **Sedimentar**                      **Sondagem**                      **Área 1**  
**Descrição**                      Nível lenticular constituído por tijolo moído à mistura com pigmentos de cor amarelo avermelhados, algo compactos.
- Interpretação**                      Possível resto de preparação de pavimento.
- UE 0762**                      **Sedimentar**                      **Sondagem**                      **Área 1**  
**Descrição**                      Nível medianamente compacto de coloração castanha.
- Interpretação**                      Veio ferruginoso.
- UE 0763**                      **Sedimentar**                      **Sondagem**                      **Área 1**  
**Descrição**                      Depósito compacto constituído por areias de diversos calibres. Sobressai um veio de saibro incluso com bolsas de areia cinzenta.
- Interpretação**                      Enchimento de nivelamento.
- UE 0764**                      **Sedimentar**                      **Sondagem**                      **Área 1**  
**Descrição**                      Aterro homogéneo constituído por sedimentos limo-arenosos com alguns carvões dispersos.
- Interpretação**                      Enchimento de nivelamento.
- UE 0765**                      **Sedimentar**                      **Sondagem**                      **Área 1**  
**Descrição**                      Aterro arenoso muito heterogéneo e circunscrito planimetricamente.
- Interpretação**                      Enchimento de nivelamento.
- UE 0766**                      **Interface de ruptura**                      **Sondagem**                      **Área 1**  
**Descrição**                      Interface de ruptura - Vala aberta nos sedimentos para enterramento.
- Interpretação**                      Vala aberta para enterramento.



## Lista geral de UEs - Bracara Augusta

Unidade de Arqueologia

- UE 0823**                      **Sedimentar**                      **Sondagem**                      **Área 1**  
**Descrição**                      Aterro de enchimento/nivelamento - cobre o empedrado UE0822.
- Interpretação**                      Nível de destruição.
- UE 0824**                      **Interface de ruptura**                      **Sondagem**                      **Área 1**  
**Descrição**                      Interface de ruptura para implantar a canalização, vala aberta nos sedimentos.
- Interpretação**                      Vala de implantação da canalização de manilhas de cimento UE0825.
- UE 0825**                      **Construída**                      **Sondagem**                      **Área 1**  
**Descrição**                      Canalização de manilhas de cimento. Canalização tubular constituída por elementos/ módulos de cimento tipo Portland.
- Interpretação**                      Canalização tubular de manilhas em cimento.
- UE 0826**                      **Sedimentar**                      **Sondagem**                      **Área 1**  
**Descrição**                      Aterro de matriz arenosa. Constituído por uma mistura de areias grosseiras, alguns sedimentos limosos e alguns materiais de construção muito fragmentados.
- Interpretação**                      Aterro de enchimento de vala de implantação de canalização UE0825.
- UE 0827**                      **Construída**                      **Sondagem**                      **Área 1**  
**Descrição**                      Caixa de águas, constituída por tijolos e revestida por uma fina camada de cimento tipo Portland.
- Interpretação**                      Caixa de derivação de águas pluviais.
- UE 0828**                      **Interface de ruptura**                      **Sondagem**                      **Área 1**  
**Descrição**                      Vala aberta nos sedimentos para implantação de uma caixa de águas pluviais, UE0827.
- Interpretação**                      Vala de implantação de caixa de águas pluviais.
- UE 0829**                      **Construída**                      **Sondagem**                      **Área 1**  
**Descrição**                      Módulos tubulares em grés.
- Interpretação**                      Canalização de águas pluviais.
- UE 0830**                      **Interface de ruptura**                      **Sondagem**                      **Área 1**  
**Descrição**                      Vala aberta nos sedimentos.
- Interpretação**                      Vala aberta nos sedimentos para implantação da UE0829.
- UE 0831**                      **Sedimentar**                      **Sondagem**                      **Área 1**  
**Descrição**                      Aterro constituído essencialmente por areias de diversos calibres (finas e grosseiras).
- Interpretação**                      Enchimento da vala de implantação UE0830.
- UE 0832**                      **Interface de ruptura**                      **Sondagem**                      **Área 1**  
**Descrição**                      Vala aberta nos sedimentos para fundação da parede UE0560.
- Interpretação**                      Vala de fundação da parede UE0560



## Lista geral de UEs - Bracara Augusta

Unidade de Arqueologia

- UE 0833**                      **Sedimentar**                      **Sondagem**                      **Área 1**  
**Descrição**                      Aterro constituído por uma mistura de sedimentos limosos e arenosos á mistura com desperdício de obras.
- Interpretação**                      Enchimento da vala de fundação de parede UE0560.
- UE 0834**                      **Interface de ruptura**                      **Sondagem**                      **Área 1**  
**Descrição**                      Vala aberta nos sedimentos para implantar o alicerce UE0836.
- Interpretação**                      Vala de fundação do alicerce da parede UE0550.
- UE 0835**                      **Sedimentar**                      **Sondagem**                      **Área 1**  
**Descrição**                      Aterro de enchimentos de matriz limosa. Equivalente à UE1414.
- Interpretação**                      Enchimento da vala de fundação do alicerce UE0836.
- UE 0836**                      **Construída**                      **Sondagem**                      **Área 1**  
**Descrição**                      Alicerce de parede em aparelho irregular, encorpora elementos graníticos de grandes dimensões e algumas pedras reaproveitadas. Equivalente a ue 1412.
- Interpretação**                      Alicerce de parede UE0550.
- UE 0837**                      **Sedimentar**                      **Sondagem**                      **Área 1**  
**Descrição**                      Preparação/nivelamento para Via.
- Interpretação**                      Piso de preparação/nivelamento da Via.
- UE 0838**                      **Sedimentar**                      **Sondagem**                      **Área 1**  
**Descrição**                      Argamassa constituída por argilas de coloração alaranjada e algumas areias finas. Apresenta algumas misturas de estuque.
- Interpretação**                      Argamassa que sustenta o alicerce da UE0836.
- UE 0839**                      **Interface de ruptura**                      **Sondagem**                      **Área 1**  
**Descrição**                      Vala aberta nos sedimentos.
- Interpretação**                      Vala aberta nos sedimentos de funcionalidade não apurada.
- UE 0840**                      **Sedimentar**                      **Sondagem**                      **Área 1**  
**Descrição**                      Aterro de enchimento da UE0839.
- Interpretação**                      Enchimento de fossa detritica.
- UE 0841**                      **Construída**                      **Sondagem**                      **Área 1**  
**Descrição**                      Placa horizontalizada em betão ( cimento Portland e brita) para acentamento da UE0829.
- Interpretação**                      Preparação para acentamento da canalização UE0829.
- UE 0842**                      **Sedimentar**                      **Sondagem**                      **Área 1**  
**Descrição**                      Nível muito compacto, composto por areias finas e médias. Apresenta restos de tijolo moído á mistura com algumas manchas ferruginosas.
- Interpretação**                      Preparação da via (sobre a calçada UE0804).



## Lista geral de UEs - Bracara Augusta

Unidade de Arqueologia

- UE 0843**                      **Interface de ruptura**                      **Sondagem**                      **Área 1**  
**Descrição**                      Vala aberta em sedimentos.
- Interpretação**                      Vala de fundação do alicerce UE0845 da parede UE0551.
- UE 0844**                      **Sedimentar**                      **Sondagem**                      **Área 1**  
**Descrição**                      Aterro da vala de fundação da UE0843.
- Interpretação**                      Enchimento da vala de fundação UE0843.
- UE 0845**                      **Construída**                      **Sondagem**                      **Área 1**  
**Descrição**                      Alicerce da parede em aparelho irregular com pedras e elementos arquitectónicos incorporados.
- Interpretação**                      Alicerce da UE0551.
- UE 0846**                      **Sedimentar**                      **Sondagem**                      **Área 1**  
**Descrição**                      Camada composta por pedra de pequena dimensão e material de construção fragmentado. É muito compacta.
- Interpretação**                      Preparação da via (sob a UE0804).
- UE 0847**                      **Sedimentar**                      **Sondagem**                      **Área 1**  
**Descrição**                      Preparação composta por areias finas e médias, apresenta alguns pontos acastanhados.
- Interpretação**                      Preparação da via romana.
- UE 0848**                      **Sedimentar**                      **Sondagem**                      **Área 1**  
**Descrição**                      Camada basicamente composta por saibro e areia. Apresenta algumas manchas de cor cinzenta. É bastante compacta.
- Interpretação**                      Preparação da Via.
- UE 0849**                      **Sedimentar**                      **Sondagem**                      **Área 1**  
**Descrição**                      Nível de areia fina, à mistura com pedra miúda de granito.
- Interpretação**                      Nível de preparação da Via.
- UE 0850**                      **Sedimentar**                      **Sondagem**                      **Área 1**  
**Descrição**                      Veio ferruginoso muito compacto.
- Interpretação**                      Veio ferruginoso.
- UE 0851**                      **Sedimentar**                      **Sondagem**                      **Área 1**  
**Descrição**                      Nível de preparação composto essencialmente por saibro. É bastante compacto.
- Interpretação**                      Nível de preparação da Via.
- UE 0852**                      **Sedimentar**                      **Sondagem**                      **Área 1**  
**Descrição**                      Camada muito compacta. É composta essencialmente por areia fina no seu limite superior, apresenta alguma pedra miúda.
- Interpretação**                      Preparação da Via.



## Lista geral de UEs - Bracara Augusta

Unidade de Arqueologia

- UE 0853**                      **Sedimentar**                      **Sondagem**                      **Área 1**
- Descrição**                      Camada compacta. Apresenta algumas manchas de argila de cor castanha alaranjada à mistura com pontos de terra negra e bolsas de saibro.
- Interpretação**                      Nível de preparação da Via.
- UE 0854**                      **Sedimentar**                      **Sondagem**                      **Área 1**
- Descrição**                      Camada composta por areia, onde não se observa qualquer tipo de inclusões. É algo compacta.
- Interpretação**                      Nível arenoso de preparação da Via.
- UE 0855**                      **Sedimentar**                      **Sondagem**                      **Área 1**
- Descrição**                      Camada composta por terra fina de cor negra à mistura com alguns elementos pétreos (graníticos) em alteração.
- Interpretação**                      Camada geológica.
- UE 0856**                      **Sedimentar**                      **Sondagem**                      **Área 1**
- Descrição**                      Camada algo compacta. É essencialmente composto por saibro.
- Interpretação**                      Nível de preparação da Via.
- UE 0857**                      **Sedimentar**                      **Sondagem**                      **Área 1**
- Descrição**                      Camada compacta composta essencialmente por saibro.
- Interpretação**                      Camada de preparação da Via (sob UE0852).
- UE 0858**                      **Sedimentar**                      **Sondagem**                      **Área 1**
- Descrição**                      Camada composta por areia fina à mistura com pedra de pequena dimensão de granito.
- Interpretação**                      Camada de preparação da Via.
- UE 0859**                      **Construída**                      **Sondagem**                      **Área 1**
- Descrição**                      Estrutura composta por três blocos de granito. Possui cerca de 46 cm e apresenta apenas uma só face.
- Interpretação**                      Estrutura de contenção para colocação de conduta de grês UE0829.
- UE 0860**                      **Construída**                      **Sondagem**                      **Área 1**
- Descrição**                      Alicerce de parede em alvenaria irregular, constituído por pedras de média e pequena dimensão, admitindo alguns monólitos. Observam-se pedras dispostas na vertical para travamento do aparelho.
- Interpretação**                      Alicerce de parede da UE0560.
- UE 0861**                      **Construída**                      **Sondagem**                      **Área 1**
- Descrição**                      Reforço em cimento Portland, em acabamento "cersitado".
- Interpretação**                      Reforço do nível de circulação.
- UE 0862**                      **Construída**                      **Sondagem**                      **Área 1**
- Descrição**                      Estrutura composta por duas fiadas de pedra, não facetada, dispostas paralelamente, criando entre si um espaço para drenagem/canalização de água.
- Interpretação**                      Estrutura de drenagem de água associada à Via.



## Lista geral de UEs - Bracara Augusta

Unidade de Arqueologia

<b>UE 0863</b>	<b>Sedimentar</b>	<b>Sondagem</b>	<b>Área 1</b>
Descrição	Aterro de enchimento da UE0864		
Interpretação	Enchimento de fossa detritica.		
<b>UE 0864</b>	<b>Interface de ruptura</b>	<b>Sondagem</b>	<b>Área 1</b>
Descrição	Interface de ruptura, vala aberta nos sedimentos.		
Interpretação	Fossa detritica.		
<b>UE 0865</b>	<b>Sedimentar</b>	<b>Sondagem</b>	<b>Área 1</b>
Descrição	Camada de areia fina de cor castanha clara. Apresenta algumas manchas amareladas e pretas à mistura com um ou outro elemento.		
Interpretação	Reparação da Via.		
<b>UE 0866</b>	<b>Construída</b>	<b>Sondagem</b>	<b>Área 1</b>
Descrição	Fiada em alvenaria granítica constituído por pedras facetadas. Muro com paramento interno e externo, em alvenaria, admitindo pequenas pedras. Orientado E/O.		
Interpretação	Muro de estrutura parcialmente desmantelada.		
<b>UE 0867</b>	<b>Interface de ruptura</b>	<b>Sondagem</b>	<b>Área 1</b>
Descrição	Interface de ruptura.		
Interpretação	Vala de desmantelamento das UEs 0931, 0932, 0933.		
<b>UE 0868</b>	<b>Sedimentar</b>	<b>Sondagem</b>	<b>Área 1</b>
Descrição	Nível constituído por pedras e sedimentos arenosos dispostos caoticamente que preenchem a UE0477.		
Interpretação	Enchimento resultante do saque de uma estrutura.		
<b>UE 0869</b>	<b>Sedimentar</b>	<b>Sondagem</b>	<b>Área 1</b>
Descrição	Camada de coloração castanha escura muito compacta. Apresenta alguns pontos de carvão dispersos e fragmentos de osso à mistura com material pétreo granítico de reduzida dimensão. Na parte inferior da camada são visíveis alguns nódulos de argila alaranjada agregada a uma pasta limosa de coloração castanha avermelhada.		
Interpretação	Enchimento de preparação para via (camada que se encontrava sobre o achado nº 0425 - Estela).		
<b>UE 0870</b>	<b>Interface de ruptura</b>	<b>Sondagem</b>	<b>Área 1</b>
Descrição	Interface de ruptura.		
Interpretação	Vala de implantação da SEP.XXI (contem urna UE0872).		
<b>UE 0871</b>	<b>Sedimentar</b>	<b>Sondagem</b>	<b>Área 1</b>
Descrição	Camada de terra fina de coloração castanha amarelada. Apresenta bastantes inclusões de carvões à mistura com algumas pedras de pequena dimensão e algumas manchas de argila vermelha.		
Interpretação	Enchimento da vala de implantação da UE0870.		
<b>UE 0872</b>	<b>Construída</b>	<b>Sondagem</b>	<b>Área 1</b>
Descrição	Pote cerâmico.		
Interpretação	Urna de SEP.XXI.		





## Lista geral de UEs - Bracara Augusta

Unidade de Arqueologia

- UE 0873** **Construída** **Sondagem** **Área 1**  
**Descrição** Elemento pétreo de origem granítica, de talhe e forma irregular.
- Interpretação** Pedra que cobre a urna UE0872.
- UE 0874** **Sedimentar** **Sondagem** **Área 1**  
**Descrição** Enchimento de coloração castanha escura. É composto por areia fina à mistura com carvões dispersos e elementos pétreos de reduzidas dimensões.
- Interpretação** Aterro que sela o enchimento UE0871.
- UE 0875** **Sedimentar** **Sondagem** **Área 1**  
**Descrição** Camada de terra fina de cor castanha avermelhada. É pouco compacta e são visíveis alguns pontos de carvão dispersos.
- Interpretação** Depósito castanho avermelhado.
- UE 0876** **Interface de ruptura** **Sondagem** **Área 1**  
**Descrição** Interface de ruptura.
- Interpretação** Negativo da implantação das sapatas UE0778 e UE0419.
- UE 0877** **Sedimentar** **Sondagem** **Área 1**  
**Descrição** Camada de matriz areno limosa. De coloração castanha acinzentada e ligeiramente compacta, apresentando alguns pontos de carvões dispersos e manchas de argila.
- Interpretação** Enchimento da vala de implantação da UE0876.
- UE 0878** **Construída** **Sondagem** **Área 1**  
**Descrição** Sapata constituída por blocos graníticos de pequena e média dimensão, de talhe e forma irregulares.
- Interpretação** Sapata do alicerce UE0423.
- UE 0879** **Sedimentar** **Sondagem** **Área 1**  
**Descrição** Camada composta por elementos pétreos de média dimensão, dispostos de forma irregular.
- Interpretação** Enchimento de vala de saque UE0886.
- UE 0880** **Interface de ruptura** **Sondagem** **Área 1**  
**Descrição** Interface de ruptura.
- Interpretação** Vala de implantação do alicerce UE0423 e sapata UE0878.
- UE 0881** **Interface de ruptura** **Sondagem** **Área 1**  
**Descrição** Interface de ruptura.
- Interpretação** Vala da implantação da sapata UE0885 e UE0884.
- UE 0882** **Sedimentar** **Sondagem** **Área 1**  
**Descrição** Terra fina, pouco compacta. Apresenta manchas saibrosas à mistura com alguns elementos pétreos de reduzida dimensão.
- Interpretação** Interstícios do alicerce UE0422.



## Lista geral de UEs - Bracara Augusta

Unidade de Arqueologia

- UE 0883**                      **Sedimentar**                      **Sondagem**                      **Área 1**
- Descrição**                      Nível castanho heterogéneo composto por manchas de argila em alguns pontos de carvões. Apresenta um ou outro elemento pétreo na parte inferior do aterro.
- Interpretação**                      Aterro de enchimento.
- UE 0884**                      **Construída**                      **Sondagem**                      **Área 1**
- Descrição**                      Muro muito destruído, reduzido praticamente a uma fiada que só é visível em corte. Parece ter sido construído com blocos graníticos de corte e talhe rectangulares, assentando um alicerce composto por blocos toscamente talhados de grande dimensão. Está orientado O-E.
- Interpretação**                      Muro (destruído só aparece em corte).
- UE 0885**                      **Construída**                      **Sondagem**                      **Área 1**
- Descrição**                      Sapata do muro (UE0884) e alicerce (UE0422).
- Interpretação**                      Sapata do muro UE0884.
- UE 0886**                      **Interface de ruptura**                      **Sondagem**                      **Área 1**
- Descrição**                      Interface de ruptura.
- Interpretação**                      Negativo de fundação de estrutura desaparecida.
- UE 0887**                      **Interface de ruptura**                      **Sondagem**                      **Área 1**
- Descrição**                      Interface de ruptura.
- Interpretação**                      Vala de saque de estrutura desaparecida.
- UE 0888**                      **Sedimentar**                      **Sondagem**                      **Área 1**
- Descrição**                      Camada que colmata os interstícios do alicerce UE0423. Igual à UE0882.
- Interpretação**                      Interstícios do alicerce UE0423.
- UE 0889**                      **Sedimentar**                      **Sondagem**                      **Área 1**
- Descrição**                      Camada composta por terra fina, à mistura com pedra de pequena dimensão.
- Interpretação**                      Interstícios do alicerce UE0778.
- UE 0890**                      **Sedimentar**                      **Sondagem**                      **Área 1**
- Descrição**                      Nível de preparação da Via constituída por blocos graníticos de grande dimensão.
- Interpretação**                      Nível de preparação da Via XVII.
- UE 0891**                      **Sedimentar**                      **Sondagem**                      **Área 1**
- Descrição**                      Preparação constituída por sedimentos onde assenta a sapata.
- Interpretação**                      Preparação de sapata.
- UE 0892**                      **Sedimentar**                      **Sondagem**                      **Área 1**
- Descrição**                      Camada composta por terra fina de coloração castanha clara. Apresenta alguns carvões dispersos e manchas saibrosas. (Parece preencher uma depressão no substracto rochoso).
- Interpretação**                      Depósito sob a UE0874.



## Lista geral de UEs - Bracara Augusta

Unidade de Arqueologia

- UE 0893**                      **Construída**                      **Sondagem**                      **Área 1**  
**Descrição**                      Caixa construída da por blocos pétreos, de morfologia quadrangular. Não tinha qualquer tipo de leito.
- Interpretação**                      Caixa em pedra (SEP.XXI).
- UE 0894**                      **Sedimentar**                      **Sondagem**                      **Área 1**  
**Descrição**                      Camada composta por areias grosseiras, à mistura com areias finas. Apresenta algumas manchas ferruginosas e fragmentos de material de construção e pedra moída.
- Interpretação**                      Enchimento de preparação da via XVII.
- UE 0895**                      **Sedimentar**                      **Sondagem**                      **Área 1**  
**Descrição**                      Camada composta por terra fina à mistura com pedra de pequena dimensão.
- Interpretação**                      Interstícios da estrutura UE0419.
- UE 0896**                      **Sedimentar**                      **Sondagem**                      **Área 1**  
**Descrição**                      Camada de matriz arenosa, pouco compacta de coloração castanho escuro. Apresenta inúmeros pontos de carvão dispersos à mistura com fragmentos de material osteológico e pontos de argila amarelada.
- Interpretação**                      Enchimento do interior da caixa de pedra UE0893.
- UE 0897**                      **Construída**                      **Sondagem**                      **Área 1**  
**Descrição**                      Estrutura orientada O-E constituída por blocos graníticos sub-angulosos em que apenas é visível uma face.
- Interpretação**                      Estrutura de contenção da Via XVII.
- UE 0898**                      **Sedimentar**                      **Sondagem**                      **Área 1**  
**Descrição**                      Enchimento composto por terra fina de coloração castanha à mistura com pedra de origem granítica de reduzida dimensão e alguns carvões dispersos.
- Interpretação**                      Enchimento da vala de saque da UE0899.
- UE 0899**                      **Interface de ruptura**                      **Sondagem**                      **Área 1**  
**Descrição**                      Interface ruptura.
- Interpretação**                      Vala para captação de pedra/saibro.
- UE 0900**                      **Sedimentar**                      **Sondagem**                      **Área 1**  
**Descrição**                      Preparação composto essencialmente por areia fina, de coloração acizentada, muito compacta.
- Interpretação**                      Preparação da Via XVII. É igual à UE0790.
- UE 0901**                      **Sedimentar**                      **Sondagem**                      **Área 1**  
**Descrição**                      Camada composta por terra fina de coloração castanha clara, pouco compacta. Apresenta inclusões de raízes à mistura com uma ou outra mancha saibrosa.
- Interpretação**                      Enchimento do interface de ruptura UE0902.
- UE 0902**                      **Interface de ruptura**                      **Sondagem**                      **Área 1**  
**Descrição**                      Interface de ruptura.
- Interpretação**                      Vala para captação de pedra.



## Lista geral de UEs - Bracara Augusta

Unidade de Arqueologia

- UE 0903**                      **Sedimentar**                      **Sondagem**                      **Área 1**
- Descrição**                      Camada composta por areia fina, muito compacta. Não se verificam inclusões de qualquer tipo.
- Interpretação**                      Preparação da Via XVII.
- UE 0904**                      **Sedimentar**                      **Sondagem**                      **Área 1**
- Descrição**                      Lenticula de saibro de escorrimento, que se apresenta mais longa a partir do topo do corte. Constituída por areias grosseiras e médias.
- Interpretação**                      Saibro de escorrimento.
- UE 0905**                      **Sedimentar**                      **Sondagem**                      **Área 1**
- Descrição**                      Aterro de enchimento da vala, individualizado por apresentar uma mistura de areias e limos, separados do enchimento superior por uma fina lenticula de limo bastante separado e uniforme.
- Interpretação**                      Primeiro enchimento da vala UE0479.
- UE 0906**                      **Sedimentar**                      **Sondagem**                      **Área 1**
- Descrição**                      Aterro pouco espesso de matriz areno limosa, de coloração bastante escura.
- Interpretação**                      Enchimento sob a UE0909.
- UE 0907**                      **Sedimentar**                      **Sondagem**                      **Área 1**
- Descrição**                      Aterro de nivelamento constituído por uma mistura de sedimentos areno limosos e algumas pedras. Provavelmente equivalente à UE0426.
- Interpretação**                      Aterro de nivelamento (provavelmente equivalente à UE0426).
- UE 0908**                      **Sedimentar**                      **Sondagem**                      **Área 1**
- Descrição**                      Argila rubificada associada a alguns carvões associados.
- Interpretação**                      Argila associada a um enterramento.
- UE 0909**                      **Sedimentar**                      **Sondagem**                      **Área 1**
- Descrição**                      Nível fino de argila rubificada.
- Interpretação**                      Argila associada a um possível enterramento.
- UE 0910**                      **Construída**                      **Sondagem**                      **Área 1**
- Descrição**                      Estrutura pétrea constituída por 3 pedras(visíveis) que formam uma caixa, de forma prismétrica.
- Interpretação**                      Estrutura para possível deposição ritual/votiva.
- UE 0911**                      **Sedimentar**                      **Sondagem**                      **Área 1**
- Descrição**                      Veio arenoso muito compacto sem inclusões visíveis.
- Interpretação**                      Enchimento de preparação da via XVII.
- UE 0912**                      **Sedimentar**                      **Sondagem**                      **Área 1**
- Descrição**                      Camada composta por misturas de terras castanho escuras e manchas de coloração amarelada à mistura com pedra miúda.
- Interpretação**                      Enchimento de nivelamento da Via XVII.



## Lista geral de UEs - Bracara Augusta

Unidade de Arqueologia

- UE 0913**                      **Sedimentar**                      **Sondagem**                      **Área 1**
- Descrição**                      Enchimento de nivelamento composto por misturas de terra saibrosa e limosa. Apresenta algum material pétreo de pequena dimensão e ligeiramente rolado.
- Interpretação**                      Enchimento de nivelamento.
- UE 0914**                      **Sedimentar**                      **Sondagem**                      **Área 1**
- Descrição**                      Nível arenoso com manchas saibrosas. Apresentando pedras de pequena dimensão.
- Interpretação**                      Enchimento de nivelamento.
- UE 0915**                      **Sedimentar**                      **Sondagem**                      **Área 1**
- Descrição**                      Camada composta por areias de diversos calibres, misturadas com argilas de cor alaranjada. É muito compacta.
- Interpretação**                      Enchimento de nivelamento da Via XVII.
- UE 0916**                      **Sedimentar**                      **Sondagem**                      **Área 1**
- Descrição**                      Aterro homogéneo que preenche a estrutura UE0910.
- Interpretação**                      Enchimento de nivelamento.
- UE 0917**                      **Sedimentar**                      **Sondagem**                      **Área 1**
- Descrição**                      Aterro que sela a UE0366 e UE0365
- Interpretação**                      Enchimento que sela a estrutura de enterramento UE0366 e UE0365.
- UE 0918**                      **Sedimentar**                      **Sondagem**                      **Área 1**
- Descrição**                      Aterro que cobre/sela a UE0910 e UE0909. Camada igual à UE0906 ainda que admite alguns carvões de média dimensão.
- Interpretação**                      Enchimento que sela a UE0903 e UE0910
- UE 0919**                      **Interface de ruptura**                      **Sondagem**                      **Área 1**
- Descrição**                      Vala aberta nos sedimentos para implantação da UE 0909
- Interpretação**                      Enterramento.
- UE 0920**                      **Sedimentar**                      **Sondagem**                      **Área 1**
- Descrição**                      Nível heterogéneo com carvões e sedimentos misturados, sob UE0909.
- Interpretação**                      Enchimento que sela carvões resultantes de cremação.
- UE 0921**                      **Sedimentar**                      **Sondagem**                      **Área 1**
- Descrição**                      Nível de carvões concentrados (de médio calibre) com materiais geológicos associados.
- Interpretação**                      Restos de cremação.
- UE 0922**                      **Interface de ruptura**                      **Sondagem**                      **Área 1**
- Descrição**                      Interface de ruptura, vala aberta nos sedimentos.
- Interpretação**                      Vala de implantação da estrutura UE0910.



## Lista geral de UEs - Bracara Augusta

Unidade de Arqueologia

- UE 0923**                      **Sedimentar**                      **Sondagem**                      **Área 1**
- Descrição**                      Aterro de enchimento de coloração acastanhada e matriz limosa.
- Interpretação**                      Enchimento da vala de fundação do alicerce UE0931.
- UE 0924**                      **Interface de ruptura**                      **Sondagem**                      **Área 1**
- Descrição**                      Interface de ruptura.
- Interpretação**                      Vala de fundação do alicerce UE0931 e canalização UE0968/0969.
- UE 0925**                      **Construída**                      **Sondagem**                      **Área 1**
- Descrição**                      Cobertura lajeada da canalização formada por um conjunto de elementos graníticos de grandes dimensões. Um dos quais um elemento arquitectónico reaproveitado.
- Interpretação**                      Lajes de cobertura da canalização UEs0926, 0927 e 0928.
- UE 0926**                      **Construída**                      **Sondagem**                      **Área 1**
- Descrição**                      Alçado interior este da canalização em alvenaria irregular de elementos graníticos de média dimensão. Dispostas em fiadas irregulares, relativamente horizontalizadas.
- Interpretação**                      Alçado interior este da canalização.
- UE 0927**                      **Construída**                      **Sondagem**                      **Área 1**
- Descrição**                      Alçado interior oeste da canalização em alvenaria irregular de elementos graníticos de média dimensão, dispostos em fiadas irregulares, relativamente irregulares.
- Interpretação**                      Alçado interior oeste da canalização.
- UE 0928**                      **Construída**                      **Sondagem**                      **Área 1**
- Descrição**                      Nível constituído por um empedrado de tipo calçada portuguesa.
- Interpretação**                      Leito empedrado da canalização.
- UE 0929**                      **Construída**                      **Sondagem**                      **Área 1**
- Descrição**                      Pedras com argamassa (UE0629) criando uma superfície horizontal.
- Interpretação**                      Leito da canalização.
- UE 0930**                      **Sedimentar**                      **Sondagem**                      **Área 1**
- Descrição**                      Aterro de enchimento da vala de fundação da canalização composto por uma mistura de sedimentos e bastantes desperdícios de obra, argamassas e materiais de construção fragmentado.
- Interpretação**                      Enchimento da vala de fundação da canalização.
- UE 0931**                      **Construída**                      **Sondagem**                      **Área 1**
- Descrição**                      Muro com orientação N/S, muito destruído. Incorpora blocos pétreos de forma substancialmente rectangulares e nas juntas apresenta algum material de construção fragmentado. Alguns blocos de maiores dimensões apresentam marcas de broca.
- Interpretação**                      Parede este do tanque sumidouro.
- UE 0932**                      **Construída**                      **Sondagem**                      **Área 1**
- Descrição**                      Alicerce do muro orientado N/S, muito destruído. Incorpora blocos de granito de grandes dimensões, de forma e talhe sub-rectangular, recorrendo-se a material de construção para o enchimento entre as juntas.
- Interpretação**                      Alicerce da parede do tanque sumidouro.



## Lista geral de UEs - Bracara Augusta

Unidade de Arqueologia

- UE 0933**                      **Construída**                      **Sondagem**                      **Área 1**
- Descrição**                      Pavimento que incorpora elementos pétreos de granito de pequena e média dimensão. As pedras encontram-se bastante polidas na parte superior.
- Interpretação**                      Leito/base de tanque em calçada tipo portuguesa.
- UE 0934**                      **Sedimentar**                      **Sondagem**                      **Área 1**
- Descrição**                      Camada de natureza argilosa, relativamente compacta. Mistura de argilas de diversas tonalidades, variando entre o avermelhado e o amarelo.
- Interpretação**                      Preparação para assentamento de calçada UE0934.
- UE 0936**                      **Sedimentar**                      **Sondagem**                      **Área 1**
- Descrição**                      Aterro de enchimento constituído essencialmente por sedimentos limosos, mas apresenta várias manchas/bolsas de argamassa de coloração alaranjada, com pontos de estuques.
- Interpretação**                      Enchimento que cobre a UE0623,0628,0629.
- UE 0937**                      **Sedimentar**                      **Sondagem**                      **Área 1**
- Descrição**                      Possível derrube de um telhado formado por um conjunto concentrado de tegulae partidas. Estes materiais encontram-se envolvidos por uma camada de sedimentos arenosos de coloração amarela.
- Interpretação**                      Derrube de telhado.
- UE 0938**                      **Sedimentar**                      **Sondagem**                      **Área 1**
- Descrição**                      Derrube de muro formado por um aglomerado concentrado de pedras faceadas e pedra miúda envolvidas por um aterro de matriz areno limosa e coloração escura.
- Interpretação**                      Derrube do muro.
- UE 0939**                      **Sedimentar**                      **Sondagem**                      **Área 1**
- Descrição**                      Camada composta por terra fina à mistura com material de construção fragmentado e pedra de pequena dimensão.
- Interpretação**                      Aterro superficial.
- UE 0940**                      **Sedimentar**                      **Sondagem**                      **Área 1**
- Descrição**                      Camada homogénea de coloração negra.
- Interpretação**                      Nível de abandono que preenche o compartimento composto pela UEs 0931 e 0932.
- UE 0941**                      **Sedimentar**                      **Sondagem**                      **Área 1**
- Descrição**                      Camada homogénea castanha escura. Composta por calhaus grandes e pequenos, com areias e limo à mistura.
- Interpretação**                      Aterro que preenche o interior do compartimento composto pelas UEs 0931 e 0932.
- UE 0942**                      **Construída**                      **Sondagem**                      **Área 1**
- Descrição**                      Alicerce da parede UE0931 em aparelho irregular que incorpora elementos graníticos médios e grandes dimensões, algumas pedras faceadas.
- Interpretação**                      Alicerce da parede UE0931.
- UE 0943**                      **Sedimentar**                      **Sondagem**                      **Área 1**
- Descrição**                      Aterro de enchimento de matriz limosa, coloração escura, que incorpora algum material de construção fragmentado.
- Interpretação**                      Interstícios de terra do alicerce UE0942.



## Lista geral de UEs - Bracara Augusta

Unidade de Arqueologia

- UE 0944**                      **Sedimentar**                      **Sondagem**                      **Área 1**
- Descrição**                      Aterro resultante da acumulação natural da sedimentação. Resulta, muito provavelmente de um preenchimento de uma vala aberta no saibro aquando da extracção de pedra ou condução de águas.
- Interpretação**                      Enchimento (depósito natural).
- UE 0945**                      **Sedimentar**                      **Sondagem**                      **Área 1**
- Descrição**                      Mistura de sedimentos arenosos de coloração amarelada e acastanhada. É equivalente à UE0937 mas está alterado pela construção das UEs 0933, 0932 e 0931.
- Interpretação**                      Aterro de demolição.
- UE 0946**                      **Interface de ruptura**                      **Sondagem**                      **Área 1**
- Descrição**                      Interface de ruptura da vala aberta no saibro.
- Interpretação**                      Vala para a extracção de pedra.
- UE 0947**                      **Sedimentar**                      **Sondagem**                      **Área 1**
- Descrição**                      Argamassa de cal que reveste o alçado interior da estrutura UE 0932. Argamassa feita com uma mistura de areia fina e cal, coloração beje.
- Interpretação**                      Argamassa de revestimento do alçado UE 0932.
- UE 0948**                      **Sedimentar**                      **Sondagem**                      **Área 1**
- Descrição**                      Terra que colmata os interstícios da parede UE0932. Enchimento de matriz limosa e coloração muito escura.
- Interpretação**                      Interstícios de terra da parede UE0932.
- UE 0949**                      **Sedimentar**                      **Sondagem**                      **Área 1**
- Descrição**                      Camada de coloração cinzenta escura pouco compacta. Apresenta alguns pontos de carvão dispersos e material de construção muito fragmentado.
- Interpretação**                      Enchimento da fossa (UE0950).
- UE 0950**                      **Interface de ruptura**                      **Sondagem**                      **Área 1**
- Descrição**                      Interface de ruptura.
- Interpretação**                      Negativo de fossa.
- UE 0951**                      **Sedimentar**                      **Sondagem**                      **Área 1**
- Descrição**                      Camada de coloração cinzenta escura pouco compacta, com alguns carvões dispersos e material de construção (tegulae) fragmentado.
- Interpretação**                      Enchimento da fossa UE0952.
- UE 0952**                      **Interface de ruptura**                      **Sondagem**                      **Área 1**
- Descrição**                      Interface de ruptura.
- Interpretação**                      Negativo de fossa.
- UE 0953**                      **Sedimentar**                      **Sondagem**                      **Área 1**
- Descrição**                      Camada pouco compacta de coloração castanha amarelada. Apresenta muitos pontos de argamassa amarelada à mistura com pontos de carvões dispersos.
- Interpretação**                      Enchimento da vala UE0954.





## Lista geral de UEs - Bracara Augusta

Unidade de Arqueologia

- UE 0954**                      **Interface de ruptura**                      **Sondagem**                      **Área 1**  
**Descrição**                      Interface de ruptura.
- Interpretação**                      Vala de saque de estrutura desconhecida.
- UE 0955**                      **Sedimentar**                      **Sondagem**                      **Área 1**  
**Descrição**                      Camada de coloração acizentada, pouco compacta. Apresenta alguns pontos de carvão dispersos à mistura com algumas pedras de pequena dimensão. Apresenta uma zona arredondada com coloração vermelho cinza que se revela lenticular.
- Interpretação**                      Enchimento da fossa UE0956.
- UE 0956**                      **Interface de ruptura**                      **Sondagem**                      **Área 1**  
**Descrição**                      Interface de ruptura ( em forma de E )
- Interpretação**                      Fossa aberta no saibro ( tem o enchimento UE 0955 ).
- UE 0957**                      **Sedimentar**                      **Sondagem**                      **Área 1**  
**Descrição**                      Camada pouco compacta de coloração cinzenta escura. Apresenta inclusões de carvões e material de construção fragmentado.
- Interpretação**                      Enchimento da vala UE0988.
- UE 0958**                      **Interface de ruptura**                      **Sondagem**                      **Área 1**  
**Descrição**                      Interface de ruptura.
- Interpretação**                      Fossa aberta no saibro com enchimento UE0957.
- UE 0959**                      **Sedimentar**                      **Sondagem**                      **Área 1**  
**Descrição**                      Nível composto por restos de cinzas e carvões, à mistura com terra fina de coloração cinzenta escura. Apresenta algum material de construção muito fragmentado.
- Interpretação**                      Possível nível de incêndio.
- UE 0960**                      **Construída**                      **Sondagem**                      **Área 1**  
**Descrição**                      Nível relativamente compacto de coloração castanha com manchas de argamassa de saibro de coloração amarelada.
- Interpretação**                      Possível preparação do pavimento UE0975.
- UE 0961**                      **Construída**                      **Sondagem**                      **Área 1**  
**Descrição**                      Revestimento composto por "opus signinum" de cor alaranjada. É composto por argamassa misturada com material de construção moído e restos de cerâmica muito partida.
- Interpretação**                      Revestimento em "opus signinum" (do muro UE0866).
- UE 0962**                      **Sedimentar**                      **Sondagem**                      **Área 1**  
**Descrição**                      Camada pouco compacta, composta por mistura de veios arenosos e limosos. Apresenta alguma pedra de pequena dimensão.
- Interpretação**                      Enchimento de preparação da Via XVII.
- UE 0963**                      **Sedimentar**                      **Sondagem**                      **Área 1**  
**Descrição**                      Camada composta por areia fina. Apresentando alguns fragmentos de material de construção de reduzida dimensão.
- Interpretação**                      Enchimento de nivelamento.



## Lista geral de UEs - Bracara Augusta

Unidade de Arqueologia

- UE 0964**                      **Sedimentar**                      **Sondagem**                      **Área 1**
- Descrição**                      Veio composto essencialmente por areias grosseiras à mistura com algumas bolsas de saibro. Apresenta um ou outro elemento pétreo de pequena dimensão (quartzos, quartzitos e granito) à mistura com fragmentos de material de construção muito fragmentado.
- Interpretação**                      Veio de areias grosseiras.
- UE 0965**                      **Sedimentar**                      **Sondagem**                      **Área 1**
- Descrição**                      Camada composta essencialmente por areias finas, sendo visível alguns veios saibrosos. Apresenta alguma pedra de reduzida dimensão.
- Interpretação**                      Enchimento de nivelamento para a via.
- UE 0966**                      **Sedimentar**                      **Sondagem**                      **Área 1**
- Descrição**                      Nível composto essencialmente por saibro. É bastante compacto, não se verificando qualquer tipo de inclusões.
- Interpretação**                      Enchimento de nivelamento.
- UE 0967**                      **Sedimentar**                      **Sondagem**                      **Área 1**
- Descrição**                      Enchimento composto por areias finas. Não apresenta qualquer tipo de inclusões.
- Interpretação**                      Enchimento de nivelamento.
- UE 0968**                      **Construída**                      **Sondagem**                      **Área 1**
- Descrição**                      Tamba de canalização constituída por elementos graníticos dispostos na horizontal.
- Interpretação**                      Lajes de cobertura de canalização.
- UE 0969**                      **Construída**                      **Sondagem**                      **Área 1**
- Descrição**                      Parede lateral norte da canalização, constituída por blocos dispostos na vertical e que estão em contacto com a cobertura UE0968 e o interior UE0970.
- Interpretação**                      Parede da canalização.
- UE 0970**                      **Sedimentar**                      **Sondagem**                      **Área 1**
- Descrição**                      Interior da canalização, constituído por uma pequena camada de sedimentos, com muita matéria orgânica. Aterro que se formou com a inutilização da estrutura.
- Interpretação**                      Interior da canalização.
- UE 0971**                      **Construída**                      **Sondagem**                      **Área 1**
- Descrição**                      Nível endurecido composto essencialmente por quartzos de pequena dimensão, alguns deles rolados à mistura com material de construção fragmentado.
- Interpretação**                      Possível nível de calçada.
- UE 0972**                      **Sedimentar**                      **Sondagem**                      **Área 1**
- Descrição**                      Terço inferior do derrube UE0937, com uma menor concentração de material de construção, muito fragmentado.
- Interpretação**                      Derrube.
- UE 0973**                      **Sedimentar**                      **Sondagem**                      **Área 1**
- Descrição**                      Nível composto por areias finas, muito compacta de coloração acizentada. Não apresenta qualquer tipo de inclusões.
- Interpretação**                      Enchimento sob os quartzos UE0803.



## Lista geral de UEs - Bracara Augusta

Unidade de Arqueologia

- UE 0974**                      **Sedimentar**                      **Sondagem**                      **Área 1**
- Descrição**                      Nível endurecido de coloração escura e matriz arenosa. Inclui uma mistura de pedra miúda, areia grosseira e algum material de construção fragmentado.
- Interpretação**                      Possível preparação ou piso térreo inicial.
- UE 0975**                      **Sedimentar**                      **Sondagem**                      **Área 1**
- Descrição**                      Restos de pavimento em argila, de coloração acastanhada. Mistura argila, material de construção moído e areias grosseiras.
- Interpretação**                      Possível nível de circulação em argila cozida.
- UE 0976**                      **Sedimentar**                      **Sondagem**                      **Área 1**
- Descrição**                      Nível arenoso fina espessura. Não se verifica qualquer tipo de inclusões.
- Interpretação**                      Bolsa de areia sob a UE0782.
- UE 0977**                      **Sedimentar**                      **Sondagem**                      **Área 1**
- Descrição**                      Camada de coloração castanha muito escura, pouco compacta. É algo descontínua no limite este da via e mais homogénea no limite oeste. Apresenta pontos de carvão dispersos.
- Interpretação**                      Nivelamento de preparação para a via.
- UE 0978**                      **Sedimentar**                      **Sondagem**                      **Área 1**
- Descrição**                      Enchimento de coloração castanha clara, pouco compacta. Apresenta alguma pedra de reduzida dimensão, à mistura com bolsas de terra castanha muito escura (UE0977) e manchas de coloração amarelada.
- Interpretação**                      Preparação da Via XVII.
- UE 0979**                      **Construída**                      **Sondagem**                      **Área 1**
- Descrição**                      Fiada de tijolo burro com a medida 0,20 x 0,11 x 0,5 cm cada. Encontram-se ligados por cimento.
- Interpretação**                      Fiada de tijolos que ladeiam a meia cana UE0980.
- UE 0980**                      **Construída**                      **Sondagem**                      **Área 1**
- Descrição**                      Meia cana em cimento tipo Portland.
- Interpretação**                      Meia cana para passagem de águas.
- UE 0981**                      **Construída**                      **Sondagem**                      **Área 1**
- Descrição**                      Calçada composta por elementos pétreos de granito e quartzo de pequena e média dimensão, à mistura com fragmentos de material de construção.
- Interpretação**                      Vestígios de uma calçada.
- UE 0982**                      **Construída**                      **Sondagem**                      **Área 1**
- Descrição**                      Calçada composta por pedras graníticas de média dimensão, que se encontram polidas à superfície.
- Interpretação**                      Vestígios de uma calçada.
- UE 0983**                      **Construída**                      **Sondagem**                      **Área 1**
- Descrição**                      Alicerce de parede em alvenaria irregular, constituído por pedras de pequena e média dimensão, admitindo alguns monólitos. Observam-se pedras dispostas na vertical para travamento do aparelho. Igual à UE0860.
- Interpretação**                      Alicerce da parede UE0560.



## Lista geral de UEs - Bracara Augusta

Unidade de Arqueologia

<b>UE 0984</b>	<b>Interface de ruptura</b>	<b>Sondagem</b>	<b>Área 1</b>
Descrição	Interface de ruptura.		
Interpretação	Vala de fundação da parede UE0560.		
<b>UE 0985</b>	<b>Interface de ruptura</b>	<b>Sondagem</b>	<b>Área 1</b>
Descrição	Interface de ruptura.		
Interpretação	Vala para extrair da pedra.		
<b>UE 0986</b>	<b>Sedimentar</b>	<b>Sondagem</b>	<b>Área 1</b>
Descrição	Aterro de enchimento que mistura sedimentos limosos e arenosos, com algumas manchas de saibro. Apresenta uma coloração variável entre os tons amarelos e castanhos.		
Interpretação	Aterro de enchimento da vala UE 0987 (Aterro de obras ?)		
<b>UE 0987</b>	<b>Interface de ruptura</b>	<b>Sondagem</b>	<b>Área 1</b>
Descrição	Interface de ruptura.		
Interpretação	Vala aberta no saibro.		
<b>UE 0988</b>	<b>Sedimentar</b>	<b>Sondagem</b>	<b>Área 1</b>
Descrição	Aterro heterogéneo que preenche a UE0987, constituído por saibro e sedimentos.		
Interpretação	Enchimento que preenche a UE0987		
<b>UE 0989</b>	<b>Sedimentar</b>	<b>Sondagem</b>	<b>Área 1</b>
Descrição	Aterro heterogéneo sob o muro UE0866.		
Interpretação	Enchimento sob o muro UE0866.		
<b>UE 0990</b>	<b>Sedimentar</b>	<b>Sondagem</b>	<b>Área 1</b>
Descrição	Aterro heterogéneo constituído por saibro e sedimentos. Depósitos de escorrimento.		
Interpretação	Aterro muito revolvido.		
<b>UE 0991</b>	<b>Sedimentar</b>	<b>Sondagem</b>	<b>Área 1</b>
Descrição	Aterro homogéneo muito limpo sem macro-elementos de coloração muito escura.		
Interpretação	Enchimento.		
<b>UE 0992</b>	<b>Interface de ruptura</b>	<b>Sondagem</b>	<b>Área 1</b>
Descrição	Interface de ruptura. Rasgo longitudinal orientado a oeste.		
Interpretação	Vala aberta no saibro.		
<b>UE 0993</b>	<b>Sedimentar</b>	<b>Sondagem</b>	<b>Área 1</b>
Descrição	Aterro constituído por uma sucessão de veios arenosos e sedimentos de matriz saibrosa. Aproveita uma coloração acastanhada clara. Apresenta pontos de argila/barro. Depósitos naturais.		
Interpretação	Enchimento da vala UE0992.		



## Lista geral de UEs - Bracara Augusta

Unidade de Arqueologia

<b>UE 0994</b>	<b>Interface de ruptura</b>	<b>Sondagem</b>	<b>Área 1</b>
Descrição	Interface de ruptura.		
Interpretação	Vala aberta nos sedimentos.		
<b>UE 0995</b>	<b>Sedimentar</b>	<b>Sondagem</b>	<b>Área 1</b>
Descrição	Aterro de enchimento de matriz arenosa e coloração castanha escura com alguns pontos de saibro.		
Interpretação	Enchimento da vala UE0994.		
<b>UE 0996</b>	<b>Interface de ruptura</b>	<b>Sondagem</b>	<b>Área 1</b>
Descrição	Interface ruptura.		
Interpretação	Vala de fundação do muro UE0866.		
<b>UE 0997</b>	<b>Sedimentar</b>	<b>Sondagem</b>	<b>Área 1</b>
Descrição	Admite pequenas pedras integradas nos sedimentos.		
Interpretação	Enchimento da vala de fundação muro UE0866.		
<b>UE 0998</b>	<b>Interface de ligação</b>	<b>Sondagem</b>	<b>Área 1</b>
Descrição	Interface de ligação.		
Interpretação	Acrescento ao muro inicial (UEs 0866,0605), reestruturação do edifício.		
<b>UE 0999</b>	<b>Interface de ruptura</b>	<b>Sondagem</b>	<b>Área 1</b>
Descrição	Interface de ruptura.		
Interpretação	Vala de fundação do muro UE1000.		
<b>UE 1000</b>	<b>Construída</b>	<b>Sondagem</b>	<b>Área 1</b>
Descrição	Muro em alvenaria irregular, com a face interior estruturada em alvenaria granítica rebocada com opus UE 0961. A face exterior não apresenta um cuidado na alvenaria apresentando-se muito irregular.		
Interpretação	Muro orientado O/E, com alçado sul revestido a "opus signinum " (UE0961).		
<b>UE 1001</b>	<b>Construída</b>	<b>Sondagem</b>	<b>S3</b>
Descrição	Pavimento constituído por blocos graníticos quadrangulares.		
Interpretação	Pavimento em paralelo do parque da PT.		
<b>UE 1002</b>	<b>Sedimentar</b>	<b>Sondagem</b>	<b>S3</b>
Descrição	Nível de assentamento do pavimento UE1001. É composto por areias grosseiras.		
Interpretação	Primeira preparação do pavimento UE1001.		
<b>UE 1003</b>	<b>Construída</b>	<b>Sondagem</b>	<b>S3</b>
Descrição	Nível de regularização para preparação da UE1002 (composto por brita).		
Interpretação	Segunda preparação do pavimento UE1001.		



## Lista geral de UEs - Bracara Augusta

Unidade de Arqueologia

- UE 1004**                      **Sedimentar**                      **Sondagem S3**  
**Descrição**                      Nivelamento cinzento escuro, pouco espesso com aproximadamente 4 a 18 cm.
- Interpretação**                      Enchimento de nivelamento.
- UE 1005**                      **Construída**                      **Sondagem S3**  
**Descrição**                      Muro praticamente reduzido ao seu alicerce, integra no seu aparelho elementos como tégula e tijoleira e blocos de grande dimensão .
- Interpretação**                      Muro paralelo à conduta UE1008, apresenta uma ligeira curvatura.
- UE 1006**                      **Sedimentar**                      **Sondagem S3**  
**Descrição**                      Enchimento composto por pedra de pequena dimensão, à mistura com tégula e tijolo.
- Interpretação**                      Enchimento de fundação do muro UE1005.
- UE 1007**                      **Construída**                      **Sondagem S3**  
**Descrição**                      Blocos de grande dimensão em granito.
- Interpretação**                      Lajes de cobertura sobre a UE1008.
- UE 1008**                      **Construída**                      **Sondagem S3**  
**Descrição**                      Paredes compostas por pedra de pequena e média dimensão e tijoleira.
- Interpretação**                      Paredes da canalização.
- UE 1009**                      **Construída**                      **Sondagem S3**  
**Descrição**                      Cano 1 em plástico (perfil este lado esquerdo, perfil oeste no lado direito).
- Interpretação**                      Cano 1 (cano para escoamento de águas).
- UE 1010**                      **Construída**                      **Sondagem S3**  
**Descrição**                      Cano 2 em plástico (perfil este, no lado direito, perfil oeste no lado esquerdo).
- Interpretação**                      Cano 2 (cano para escoamento de águas).
- UE 1011**                      **Construída**                      **Sondagem S3**  
**Descrição**                      Tubo de saneamento em grés com uma reparação em plástico.
- Interpretação**                      Tubo de saneamento em grés (visível no perfil oeste e norte).
- UE 1012**                      **Construída**                      **Sondagem S3**  
**Descrição**                      Miolo do muro UE1005, constituído por muita pedra miúda e algum material de construção.
- Interpretação**                      Miolo do muro UE1005.
- UE 1013**                      **Sedimentar**                      **Sondagem S3**  
**Descrição**                      Enchimento acastanhado com elementos de granito e material de construção, visível no perfil este.
- Interpretação**                      Enchimento da vala de saque UE-1014.



## Lista geral de UEs - Bracara Augusta

Unidade de Arqueologia

- UE 1014**                      **Interface de ruptura**                      **Sondagem S3**  
**Descrição**                      Interface de ruptura que corta a UE1017.
- Interpretação**                      Vala de saque de pedra.
- UE 1015**                      **Interface de ruptura**                      **Sondagem S3**  
**Descrição**                      Interface negativo de ruptura.
- Interpretação**                      Vala para implantação do cano UE1010.
- UE 1016**                      **Sedimentar**                      **Sondagem S3**  
**Descrição**                      Nível arenoso que apresenta brita na sua composição.
- Interpretação**                      Enchimento de implantação do cano UE1010.
- UE 1017**                      **Sedimentar**                      **Sondagem S3**  
**Descrição**                      Nível alaranjado, arenoso, composto por elementos de granito e material de construção.
- Interpretação**                      Enchimento de nivelamento.
- UE 1018**                      **Interface de ruptura**                      **Sondagem S3**  
**Descrição**                      Interface negativo de ruptura que corta a UE1017.
- Interpretação**                      Vala para implantação do cano UE1009.
- UE 1019**                      **Sedimentar**                      **Sondagem S3**  
**Descrição**                      Nível arenoso, pouco compacto com algum material de construção.
- Interpretação**                      Enchimento de implantação do cano UE1009.
- UE 1020**                      **Sedimentar**                      **Sondagem S3**  
**Descrição**                      Camada humosa.
- Interpretação**                      Camada vegetal.
- UE 1021**                      **Sedimentar**                      **Sondagem S3**  
**Descrição**                      Nível de areão constituído por areias de grão médio e grosseiro.
- Interpretação**                      Nível de areão.
- UE 1022**                      **Construída**                      **Sondagem S3**  
**Descrição**                      Tijoleiras do lastro de uma canalização.
- Interpretação**                      Lastro de canalização em tijoleira.
- UE 1023**                      **Sedimentar**                      **Sondagem S3**  
**Descrição**                      Nível arenoso, amarelado sob UE1020, visível no perfil Norte e Oeste junto à UE1005.
- Interpretação**                      Enchimento de nivelamento sob UE1020.



## Lista geral de UEs - Bracara Augusta

Unidade de Arqueologia

- UE 1024**                      **Sedimentar**                      **Sondagem S3**  
**Descrição**                      Nível escuro, compacto com elementos de granito e material de construção.
- Interpretação**                      Interior da canalização UE1008.
- UE 1025**                      **Construída**                      **Sondagem S3**  
**Descrição**                      Enchimento com muita pedra miúda e de média dimensão.
- Interpretação**                      Reforço das paredes da canalização UE1008.
- UE 1026**                      **Construída**                      **Sondagem S3**  
**Descrição**                      Enchimento composto por pedra de pequena e média dimensão.
- Interpretação**                      Alicerce do muro UE1005.
- UE 1027**                      **Construída**                      **Sondagem S3**  
**Descrição**                      Dois caleiros em xisto de secção rectangular e 10 em granito de secção circular.
- Interpretação**                      Lastro da canalização UE1008, constituído por caleiros de xisto e granito.
- UE 1028**                      **Construída**                      **Sondagem S3**  
**Descrição**                      Paredes compostas por pedra e tijoleira, visível no perfil norte.
- Interpretação**                      Paredes da canalização UE1028.
- UE 1029**                      **Construída**                      **Sondagem S3**  
**Descrição**                      Blocos de grandes dimensões, rectangulares, visível no perfil norte.
- Interpretação**                      Lajes de cobertura da canalização UE1028.
- UE 1030**                      **Sedimentar**                      **Sondagem S3**  
**Descrição**                      Nível arenoso, castanho, com carvões e telha.
- Interpretação**                      Enchimento do interior da canalização UE1028.
- UE 1031**                      **Construída**                      **Sondagem S3**  
**Descrição**                      Pedras de pequena e média dimensão, dispostas de forma irregular.
- Interpretação**                      Lastro da canalização UE1028.
- UE 1032**                      **Sedimentar**                      **Sondagem S3**  
**Descrição**                      Nível arenoso, castanho, com restos de argamassa, argila e telha.
- Interpretação**                      Enchimento para assentamento da canalização UE1028.
- UE 1033**                      **Sedimentar**                      **Sondagem S3**  
**Descrição**                      Nível com muita tijoleira, pedra de pequena e média dimensão e carvões.
- Interpretação**                      Nível de destruição.





## Lista geral de UEs - Bracara Augusta

Unidade de Arqueologia

- UE 1034**                      **Sedimentar**                      **Sondagem S3**  
**Descrição**                      Nível arenoso muito acastanhado, com carvões e material de construção.
- Interpretação**                      Enchimento de nivelamento.
- UE 1035**                      **Sedimentar**                      **Sondagem S3**  
**Descrição**                      Nível com muita pedra de pequena e média dimensão, alguma faceada e material de construção.
- Interpretação**                      Nível de derrube do muro UE1005.
- UE 1036**                      **Sedimentar**                      **Sondagem S3**  
**Descrição**                      Restos de um solo amarelado com muita argamassa, argila e material de construção.
- Interpretação**                      Vestígios de um solo.
- UE 1037**                      **Sedimentar**                      **Sondagem S3**  
**Descrição**                      Nível com pedra de pequena dimensão, material de construção, carvões e argila.
- Interpretação**                      Nível de destruição do solo UE1036.
- UE 1038**                      **Sedimentar**                      **Sondagem S3**  
**Descrição**                      Nível arenoso sob a UE1008 e 1027.
- Interpretação**                      Enchimento de nivelamento sobre a UE-1079.
- UE 1039**                      **Sedimentar**                      **Sondagem S3**  
**Descrição**                      Nível acastanhado, com carvões e material de construção.
- Interpretação**                      Enchimento de nivelamento.
- UE 1040**                      **Sedimentar**                      **Sondagem S3**  
**Descrição**                      Nível arenoso, com muitos carvões e algum material de construção.
- Interpretação**                      Nível de incêndio.
- UE 1041**                      **Sedimentar**                      **Sondagem S3**  
**Descrição**                      Argamassa amarelada entre as paredes da canalização UE1028.
- Interpretação**                      Nível de impermeabilização da canalização UE1028.
- UE 1042**                      **Sedimentar**                      **Sondagem S3**  
**Descrição**                      Nível arenoso, pouco compacto, com muita pedra, tijoleira e material de construção.
- Interpretação**                      Nível de destruição de possível estrutura. Equivalente à UE1033.
- UE 1043**                      **Interface de ruptura**                      **Sondagem S3**  
**Descrição**                      Vala que corta a UE1038 para implantar a canalização UE1028.
- Interpretação**                      Vala de implantação da canalização UE1028.



## Lista geral de UEs - Bracara Augusta

Unidade de Arqueologia

- UE 1044**                      **Sedimentar**                      **Sondagem S3**  
**Descrição**                      Nível amarelado com restos de argamassa, material de construção, quartzo e elementos de granito.
- Interpretação**                      Nível de abandono.
- UE 1045**                      **Sedimentar**                      **Sondagem S3**  
**Descrição**                      Nível arenoso, com restos de argamassa, carvões e material de construção.
- Interpretação**                      Enchimento de nivelamento.
- UE 1046**                      **Construída**                      **Sondagem S3**  
**Descrição**                      Nível arenoso, amarelado.
- Interpretação**                      Vestígios de solo sob a UE1040.
- UE 1047**                      **Sedimentar**                      **Sondagem S3**  
**Descrição**                      Nível arenoso com carvões, argamassa e material de construção.
- Interpretação**                      Nível de destruição sob a UE1046.
- UE 1048**                      **Interface de ruptura**                      **Sondagem S3**  
**Descrição**                      Interface de ruptura que corta a UE1033.
- Interpretação**                      Vala de saque de uma possível estrutura junto ao perfil norte,
- UE 1049**                      **Sedimentar**                      **Sondagem S3**  
**Descrição**                      Nível arenoso, amarelado com material de construção e elementos de granio. Junto ao perfil norte.
- Interpretação**                      Enchimento da vala de saque da UE-1048.
- UE 1050**                      **Sedimentar**                      **Sondagem S3**  
**Descrição**                      Nível arenoso, compacto composto por pedra de pequena e média dimensão e material de construção.
- Interpretação**                      Sapata de possível estrutura junto ao perfil norte.
- UE 1051**                      **Sedimentar**                      **Sondagem S3**  
**Descrição**                      Nível amarelado, compacto, arenoso, constituído por areias de grão pequeno e médio.
- Interpretação**                      Piso amarelado.
- UE 1052**                      **Sedimentar**                      **Sondagem S3**  
**Descrição**                      Camada de terra fina, pouco compacta. Apresenta algumas manchas de argamassa amarelada à mistura com carvões dispersos.
- Interpretação**                      Enchimento de nivelamento.
- UE 1053**                      **Sedimentar**                      **Sondagem S3**  
**Descrição**                      Mancha acastanha com restos de tijoleira.
- Interpretação**                      Vestígios de tégula decomposta.



## Lista geral de UEs - Bracara Augusta

Unidade de Arqueologia

- UE 1054**                      **Sedimentar**                      **Sondagem S3**  
**Descrição**                      Nível composto por carvões, à mistura com manchas de terra fina de cor castanha muito escuro.
- Interpretação**                      Nível de carvões sob a UE1053.
- UE 1055**                      **Sedimentar**                      **Sondagem S3**  
**Descrição**                      Nível com muito cascalho, areias de grão médio e grosseiro, material de construção e alguns carvões dispersos .
- Interpretação**                      Preparação para assentamento do piso UE1051.
- UE 1056**                      **Sedimentar**                      **Sondagem S3**  
**Descrição**                      Nível arenoso, muito compacto, amarelado com alguns elementos de granito, sob a UE1055.
- Interpretação**                      Enchimento de regularização para assentamento do piso UE1051.
- UE 1057**                      **Sedimentar**                      **Sondagem S3**  
**Descrição**                      Nível areno-limoso, acastanhado com alguns pontos de carvão e vestígios deopus signinum.
- Interpretação**                      Preparação para assentamento do piso UE1051.
- UE 1058**                      **Construída**                      **Sondagem S3**  
**Descrição**                      Nível muito amarelado, compacto, composto por areias de grão fino e médio
- Interpretação**                      Piso.
- UE 1059**                      **Interface de ruptura**                      **Sondagem S3**  
**Descrição**                      Interface de ruptura que corta a UE1060.
- Interpretação**                      Interface negativo com o enchimento UE1063.
- UE 1060**                      **Sedimentar**                      **Sondagem S3**  
**Descrição**                      Nível com muita terra, alguma da qual aparelhada, material de construção e alguns carvões dispersos.
- Interpretação**                      Nível de destruição de possível estrutura.
- UE 1061**                      **Sedimentar**                      **Sondagem S3**  
**Descrição**                      Nível acastanho com pontos de carvão e manchas castanho mais escuro.
- Interpretação**                      Enchimento de nivelamento.
- UE 1062**                      **Sedimentar**                      **Sondagem S3**  
**Descrição**                      Nível areno-limoso, muito escuro, com alguns elementos de granito e carvões.
- Interpretação**                      Enchimento de nivelamento.
- UE 1063**                      **Sedimentar**                      **Sondagem S3**  
**Descrição**                      Nível com pedra de pequena dimensão, tijoleira, carvões e restos de argamassa.
- Interpretação**                      Nível de destruição do piso UE1051.



## Lista geral de UEs - Bracara Augusta

Unidade de Arqueologia

- UE 1064**                      **Interface de ruptura**                      **Sondagem S3**  
**Descrição**                      Vala de destruição de possível estrutura.
- Interpretação**                      Interface de ruptura como enchimento UE1060.
- UE 1065**                      **Interface de ruptura**                      **Sondagem S3**  
**Descrição**                      Interface de ruptura que corta a UE1049.
- Interpretação**                      Vala de saque de possível estrutura com o enchimento UE1066
- UE 1066**                      **Sedimentar**                      **Sondagem S3**  
**Descrição**                      Nível com pontos de carvão restos de argamassa e material de construção. (Visível apenas no perfil norte)
- Interpretação**                      Enchimento da vala de saque UE-1065.
- UE 1067**                      **Sedimentar**                      **Sondagem S3**  
**Descrição**                      Camada arenosa com algum material de construção, elementos de granito e restos de opus signinum.
- Interpretação**                      Enchimento de nivelamento.
- UE 1068**                      **Sedimentar**                      **Sondagem S3**  
**Descrição**                      Camada acastanhada, pouco compacta, com algum material de construção e argila.
- Interpretação**                      Enchimento da vala de fundação UE-1043.
- UE 1069**                      **Interface de ruptura**                      **Sondagem S3**  
**Descrição**                      Interface de ruptura que corta a UE 1060 e 1076.
- Interpretação**                      Vala de saque de possível estrutura com o enchimento UE1070.
- UE 1070**                      **Sedimentar**                      **Sondagem S3**  
**Descrição**                      Nível arenoso, pouco compacto, com alguma pedra de pequena e média dimensão, material de construção.
- Interpretação**                      Enchimento da vala de saque UE-1069.
- UE 1071**                      **Sedimentar**                      **Sondagem S3**  
**Descrição**                      Camada acastanhada, arenosa com algum material de construção e elementos de granito.
- Interpretação**                      Enchimento de nivelamento sob a UE1072.
- UE 1072**                      **Sedimentar**                      **Sondagem S3**  
**Descrição**                      Camada muito amarelada com restos de argamassa, argila e alguma pedra de pequena dimensão.
- Interpretação**                      Possível sapata de um muro, com orientação N/S.
- UE 1073**                      **Sedimentar**                      **Sondagem S3**  
**Descrição**                      Nível arenoso acastanhado, com material de construção, quartzo, carvões e alguns elementos de granito.
- Interpretação**                      Enchimento de nivelamento .



## Lista geral de UEs - Bracara Augusta

Unidade de Arqueologia

- UE 1074**                      **Interface de ruptura**                      **Sondagem S3**  
**Descrição**                      Interface de ruptura (corta a UE1073).  
  
**Interpretação**                      Vala de saque de estrutura desconhecida com orientação O/E.
- UE 1075**                      **Sedimentar**                      **Sondagem S3**  
**Descrição**                      Nível amarelado, pouco compacto, com restos de argamassa, material de construção, quartzo e elementos de granito.  
  
**Interpretação**                      Enchimento da vala de saque UE-1074.
- UE 1076**                      **Sedimentar**                      **Sondagem S3**  
**Descrição**                      Nível areno-limoso, compacto, com elementos de granito e quartzo, argamassa e carvões.  
  
**Interpretação**                      Enchimento de nivelamento.
- UE 1077**                      **Sedimentar**                      **Sondagem S3**  
**Descrição**                      Nível escuro, pouco compacto, com muita pedra de pequena e média dimensão e pontos de carvão.  
  
**Interpretação**                      Enchimento de nivelamento.
- UE 1078**                      **Interface de ruptura**                      **Sondagem S3**  
**Descrição**                      Interface de ruptura que corta a UE1020.  
  
**Interpretação**                      Vala de fundação do muro UE1005.
- UE 1079**                      **Interface de ruptura**                      **Sondagem S3**  
**Descrição**                      Interface de ruptura que corta a UE1049.  
  
**Interpretação**                      Vala com o enchimento UE1038.
- UE 1080**                      **Sedimentar**                      **Sondagem S3**  
**Descrição**                      Nível areno-limoso, compacto, castanho avermelhado, com alguns elementos de granito. Tem cerca de 3m de comprimento e 1.30m de largura.  
  
**Interpretação**                      Piso.
- UE 1081**                      **Sedimentar**                      **Sondagem S3**  
**Descrição**                      Camada areno-limoso, compacta, castanha avermelhada, com elementos de granito de pequena dimensão.  
  
**Interpretação**                      Preparação do piso UE1080.
- UE 1082**                      **Sedimentar**                      **Sondagem S3**  
**Descrição**                      Nível areno-limoso, pouco compacto, com vestígios de argamassa e carvões.  
  
**Interpretação**                      Enchimento da vala de saque da UE-1083.
- UE 1083**                      **Interface de ruptura**                      **Sondagem S3**  
**Descrição**                      Interface de ruptura que corta a UE1076. (Visível no perfil oeste interior.)  
  
**Interpretação**                      Vala de saque de estrutura desconhecida.



## Lista geral de UEs - Bracara Augusta

Unidade de Arqueologia

- UE 1084**                      **Sedimentar**                      **Sondagem S3**  
**Descrição**                      Nível acinzentado, areno-limoso, com pontos de carvão e argila.
- Interpretação**                      Enchimento da vala de fundação da UE-1085.
- UE 1085**                      **Interface de ruptura**                      **Sondagem S3**  
**Descrição**                      Interface de ruptura que corta a UE1062.
- Interpretação**                      Vala de fundação da estrutura UE1086.
- UE 1086**                      **Construída**                      **Sondagem S3**  
**Descrição**                      Urna em granito, semi-circular, constituída por duas partes, com quatro cumbadouros/gatos a uma distância de 0,35m que depois foram revestidos a cumbo bem como toda a área do encaixe das duas partes
- Interpretação**                      Urna em granito, semi-circular.
- UE 1087**                      **Sedimentar**                      **Sondagem S3**  
**Descrição**                      Nível de alterite composta por areias de média e pequena dimensão, com alguns pontos de carvão.
- Interpretação**                      Solo natural.
- UE 1088**                      **Sedimentar**                      **Sondagem S3**  
**Descrição**                      Nível escuro, pouco compacto, com muita pedra e alguma areia de grão médio e pequeno e alguns pontos de carvão.
- Interpretação**                      Enchimento de nivelamento.
- UE 1089**                      **Sedimentar**                      **Sondagem S3**  
**Descrição**                      Nível de areias,móvel, com cascalho, constituído por elementos de quartzo, granito, quartzito.
- Interpretação**                      Nível de areias.
- UE 1090**                      **Interface de ruptura**                      **Sondagem S3**  
**Descrição**                      Interface de ruptura sobre a UE1087.
- Interpretação**                      Buraco de poste.
- UE 1091**                      **Sedimentar**                      **Sondagem S3**  
**Descrição**                      Nível arenoso constituído por areias de grão médio e grosseiro e alguns elementos de granito.
- Interpretação**                      Enchimento do buraco UE-1090.
- UE 1092**                      **Sedimentar**                      **Sondagem S3**  
**Descrição**                      Saibro original.
- Interpretação**                      Nível de saibro / Arena de alteração granítica.
- UE 1093**                      **Interface de ruptura**                      **Sondagem S3**  
**Descrição**                      Interface de ruptura, corta a UE1087.
- Interpretação**                      Buraco de poste.



## Lista geral de UEs - Bracara Augusta

Unidade de Arqueologia

- UE 1094**                      **Interface de ruptura**                      **Sondagem S3**  
**Descrição**                      Interface de ruptura que corta a UE1089.
- Interpretação**                      Buraco de poste.
- UE 1095**                      **Sedimentar**                      **Sondagem S3**  
**Descrição**                      Nível móvel, arenoso, composto por areão e areias de grão grosseiro e médio.
- Interpretação**                      Enchimento do buraco de poste UE-1094.
- UE 1096**                      **Sedimentar**                      **Sondagem S3**  
**Descrição**                      Nível limo-arenoso, compacto, escuro, sem elementos macro-estruturais.
- Interpretação**                      Enchimento de nivelamento.
- UE 1097**                      **Sedimentar**                      **Sondagem S3**  
**Descrição**                      Nível compacto, acimentado que alterna com veios arenosos muito semelhantes à UE1089. Tem partículas de raízes em decomposição.
- Interpretação**                      Enchimento de nivelamento.
- UE 1098**                      **Interface de ruptura**                      **Sondagem S3**  
**Descrição**                      Interface de ruptura que corta a UE1087.
- Interpretação**                      Vala para extração de pedra com os enchimentos UE,s 1089, 1097.
- UE 1099**                      **Interface de ruptura**                      **Sondagem S3**  
**Descrição**                      Interface de ruptura que corta a UE1004.
- Interpretação**                      Vala de implantação do cano de grês UE1011.
- UE 1100**                      **Sedimentar**                      **Sondagem S3**  
**Descrição**                      Nível arenoso, pouco compacto, acastanhado, com elementos de granito de pequena dimensão e material de construção.
- Interpretação**                      Enchimento da vala de implantação da UE-1099.
- UE 1101**                      **Interface de ruptura**                      **Sondagem S3**  
**Descrição**                      Interface de ruptura que corta a UE1071.
- Interpretação**                      Vala de implantação da UE1050.
- UE 1102**                      **Sedimentar**                      **Sondagem S3**  
**Descrição**                      Nível arenoso, com carvões de média e pequena dimensão em grande quantidade, com vestígios de tijoleira em decomposição.
- Interpretação**                      Nível de cinzas.
- UE 1104**                      **Sedimentar**                      **Sondagem S3**  
**Descrição**                      Nível areno-limoso, com pontos de carvão e tijoleira.
- Interpretação**                      Enchimento da vala de implantação UE-1103.



## Lista geral de UEs - Bracara Augusta

Unidade de Arqueologia

- UE 1105**                      **Sedimentar**                      **Sondagem S3**  
**Descrição**                      Nível amarelado com pontos de argamassa e bastante material de construção.
- Interpretação**                      Nível de destruição.
- UE 1106**                      **Sedimentar**                      **Sondagem S3**  
**Descrição**                      Nível arenoso com pontos dispersos de argamassa, carvão e algum material de construção.
- Interpretação**                      Enchimento de nivelamento.
- UE 1107**                      **Sedimentar**                      **Sondagem S3**  
**Descrição**                      Nível arenoso, acastanhado com alguns pontos de carvão.
- Interpretação**                      Enchimento de nivelamento sob a UE1105.
- UE 1108**                      **Sedimentar**                      **Sondagem S3**  
**Descrição**                      Nível arenoso com pedras de pequena dimensão, pontos de argamassa e carvões dispersos.
- Interpretação**                      Enchimento de nivelamento sob a UE1107.
- UE 1109**                      **Interface de ruptura**                      **Sondagem S3**  
**Descrição**                      Interface negativo visível no perfil oeste.
- Interpretação**                      Vala para implantação de estacas.
- UE 1114**                      **Construída**                      **Sondagem S7**  
**Descrição**                      Pavimento construído com blocos graníticos quadrangulares.
- Interpretação**                      Pavimento do parque da P. T. Calçada em paralelo.
- UE 1115**                      **Sedimentar**                      **Sondagem S7**  
**Descrição**                      Nível de assentamento do pavimento UE1114, de matriz arenosa.
- Interpretação**                      Primeira preparação em areão do pavimento UE1114.
- UE 1116**                      **Sedimentar**                      **Sondagem S7**  
**Descrição**                      Nível pouco compacto, de matriz arenosa. Composto por brita e areia grosseira.
- Interpretação**                      Segunda preparação do pavimento UE1114.
- UE 1117**                      **Sedimentar**                      **Sondagem S7**  
**Descrição**                      Camada pouco compacta, de matriz limo arenosa. Apresenta inclusões de carvões, argamassa e material de construção fragmentado.
- Interpretação**                      Antigo solo agrícola.
- UE 1118**                      **Construída**                      **Sondagem S7**  
**Descrição**                      Canalização tubular em manilhas de grés.
- Interpretação**                      Canalização tubular em manilhas de grés. Equivalente à UE1128.





## Lista geral de UEs - Bracara Augusta

Unidade de Arqueologia

- UE 1119** **Construída** **Sondagem S7**  
**Descrição** Lajes de grande dimensão em granito, de forma e talhe irregular. Alguns blocos apresentam marcas e entalhes de cunhas.  
**Interpretação** Lajes de cobertura da canalização.
- UE 1120** **Construída** **Sondagem S7**  
**Descrição** Tampas de cobertura. Blocos graníticos de talhe e forma irregulares. Alguns blocos parecem resultar de desperdícios de extracção de pedra.  
**Interpretação** Lajes de cobertura da canalização moderna.
- UE 1121** **Sedimentar** **Sondagem S7**  
**Descrição** Camada pouco compacta, de matriz arenosa. Apresenta diversos pontos de carvão e material de construção fragmentado.  
**Interpretação** Aterro de demolição.
- UE 1122** **Sedimentar** **Sondagem S7**  
**Descrição** Camada pouco compacta, de matriz limo arenosa. Esta colmata os interstícios das paredes da canalização moderna.  
**Interpretação** Nível que colmata os interstícios da canalização moderna.
- UE 1123** **Sedimentar** **Sondagem S7**  
**Descrição** Nível compacto de carvões concentrados, de matriz areno limosa.  
**Interpretação** Nível de carvões sobre UE1121.
- UE 1124** **Construída** **Sondagem S7**  
**Descrição** Caixa de captação de águas pluviais, formada por blocos de cimento e alguns tijolos, rematada nas juntas com cimento portland.  
**Interpretação** Caixa de captação de águas pluviais.
- UE 1125** **Sedimentar** **Sondagem S7**  
**Descrição** Aterro compacto de matriz areno limosa. Apresenta muitas pedras e material de construção à mistura.  
**Interpretação** Enchimento da vala de saque do muro UE1126.
- UE 1126** **Construída** **Sondagem S7**  
**Descrição** Muro em alvenaria de granito, com blocos dispostos em fiadas horizontais. Muro saqueado reduzido a uma fiada de pedras.  
**Interpretação** Muro saqueado.
- UE 1127** **Sedimentar** **Sondagem S7**  
**Descrição** Nível muito compacto, de matriz limo arenosa. Apresenta inclusões de carvões e telha.  
**Interpretação** Nível de circulação do antigo solo agrícola.
- UE 1128** **Construída** **Sondagem S7**  
**Descrição** Canalização tubular de manilhas de grés.  
**Interpretação** Canalização igual a UE1118.



## Lista geral de UEs - Bracara Augusta

Unidade de Arqueologia

- UE 1129**                      **Sedimentar**                      **Sondagem S7**  
**Descrição**                      Aterro compacto, de matriz areno argilosa. Formado por um amontoado de pedras e algum material de construção à mistura com argamassas.  
**Interpretação**                      Aterro de demolição.
- UE 1130**                      **Sedimentar**                      **Sondagem S7**  
**Descrição**                      Camada compacta, de matriz argilo arenosa. Apresenta uma fina película de carvões e cinzas.  
**Interpretação**                      Nível de cinzas, carvões e argila cozida.
- UE 1131**                      **Sedimentar**                      **Sondagem S7**  
**Descrição**                      Camada compacta, de matriz areno limosa. Possível preparação de piso.  
**Interpretação**                      Preparação de piso.
- UE 1132**                      **Interface de ruptura**                      **Sondagem S7**  
**Descrição**                      Interface de ruptura.  
**Interpretação**                      Vala de fundação do aqueduto moderno.
- UE 1133**                      **Sedimentar**                      **Sondagem S7**  
**Descrição**                      Aterro compacto, de matriz areno limosa. Apresenta inclusões de material de construção.  
**Interpretação**                      Enchimento da vala de fundação do aqueduto moderno.
- UE 1134**                      **Construída**                      **Sondagem S7**  
**Descrição**                      Alçado constituído por um aparelho de alvenaria irregular, que incorpora blocos graníticos de grandes e médias dimensões. Algumas pedras apresentam marcas de cunhas.  
**Interpretação**                      Alçado interior este do aqueduto moderno.
- UE 1135**                      **Construída**                      **Sondagem S7**  
**Descrição**                      Alçado constituído por um aparelho de alvenaria irregular, com blocos graníticos de grandes e médias dimensões. Alguns blocos apresentam marcas de cunhas.  
**Interpretação**                      Alçado interior oeste do aqueduto moderno.
- UE 1136**                      **Construída**                      **Sondagem S7**  
**Descrição**                      Alçado constituído por um aparelho de alvenaria irregular, formado por blocos graníticos reaproveitados e dispostos em fiadas irregulares.  
**Interpretação**                      Alçado interior da canalização moderna.
- UE 1137**                      **Construída**                      **Sondagem S7**  
**Descrição**                      Alçado formado por um aparelho de alvenaria irregular, com blocos graníticos partidos e reaproveitados.  
**Interpretação**                      Alçado interior da canalização moderna.
- UE 1138**                      **Construída**                      **Sondagem S7**  
**Descrição**                      Leito da canalização, formada por um conjunto de caleiros de granito e xisto com encaixes de ligação.  
**Interpretação**                      Leito da canalização moderna.



## Lista geral de UEs - Bracara Augusta

Unidade de Arqueologia

- UE 1139**                      **Construída**                      **Sondagem S7**  
**Descrição**                      Estrutura de contenção de terras, formado por um aparelho em alvenaria regular, disposto em duas fiadas horizontais.
- Interpretação**                      Estrutura de contenção de terras.
- UE 1140**                      **Sedimentar**                      **Sondagem S7**  
**Descrição**                      Nível compacto, de matriz areno limosa. Apresenta inclusões de carvões e material de construção à mistura.
- Interpretação**                      Enchimento da vala UE1217.
- UE 1141**                      **Sedimentar**                      **Sondagem S7**  
**Descrição**                      Nível muito compacto, de matriz argilo arenosa. Apresenta muito material de construção fragmentado.
- Interpretação**                      Vestígios de um piso formado por argila.
- UE 1142**                      **Sedimentar**                      **Sondagem S7**  
**Descrição**                      Enchimento compacto, de matriz limo arenosa. Apresenta inclusões de carvões e material de construção à mistura.
- Interpretação**                      Enchimento da vala de saque UE1143.
- UE 1143**                      **Interface de ruptura**                      **Sondagem S7**  
**Descrição**                      Interface de ruptura.
- Interpretação**                      Vala de saque de estrutura desaparecida.
- UE 1144**                      **Sedimentar**                      **Sondagem S7**  
**Descrição**                      Camada pouco compacta, de matriz arenosa. Apresenta ennumeros pontos de carvão à mistura com material de construção.
- Interpretação**                      Nível de incêndio.
- UE 1145**                      **Sedimentar**                      **Sondagem S7**  
**Descrição**                      Camada pouco compacta, de matriz areno argilosa. Apresenta inclusões de argilas, argamassas e material de construção.
- Interpretação**                      Enchimento de nivelamento.
- UE 1146**                      **Interface de ruptura**                      **Sondagem S7**  
**Descrição**                      Interface de ruptura.
- Interpretação**                      Vala de fundação da canalização moderna.
- UE 1147**                      **Sedimentar**                      **Sondagem S7**  
**Descrição**                      Aterro pouco compacto, de matriz limo arenosa. Apresenta inclusões de carvão, argilas e material de construção.
- Interpretação**                      Enchimento da vala de fundação da canalização moderna.
- UE 1148**                      **Sedimentar**                      **Sondagem S7**  
**Descrição**                      Aterro compacto, de matriz areno limosa e coloração castanha.
- Interpretação**                      Enchimento de utilização da canalização. Igual à UE1024.



## Lista geral de UEs - Bracara Augusta

Unidade de Arqueologia

- UE 1149**                      **Sedimentar**                      **Sondagem S7**  
**Descrição**                      Aterro móvel, de matriz limo arenosa. Apresenta sedimentos limosos escuros e muito depurados.
- Interpretação**                      Entulhamento do aqueduto moderno.
- UE 1150**                      **Sedimentar**                      **Sondagem S7**  
**Descrição**                      Aterro pouco compacto, de matriz areno limosa. Apresenta inclusões de argila, carvões e material de construção à mistura.
- Interpretação**                      Preparação para assentar os caleiros UE1138.
- UE 1151**                      **Sedimentar**                      **Sondagem S7**  
**Descrição**                      Aterro compacto, de matriz areno argilosa. Apresenta inclusões de argila, carvões e material de construção fragmentado.
- Interpretação**                      Enchimento da vala saque das estruturas de banhos.
- UE 1152**                      **Interface de ruptura**                      **Sondagem S7**  
**Descrição**                      Interface de ruptura.
- Interpretação**                      Vala de desafecção do aqueduto moderno.
- UE 1153**                      **Sedimentar**                      **Sondagem S7**  
**Descrição**                      Aterro pouco compacto, de matriz areno argilosa. Apresenta material de construção fragmentado, argilas e carvões.
- Interpretação**                      Enchimento da primeira vala de saque do muro UE1156.
- UE 1154**                      **Interface de ruptura**                      **Sondagem S7**  
**Descrição**                      Interface de ruptura.
- Interpretação**                      Vala de saque do muro UE1156.
- UE 1155**                      **Sedimentar**                      **Sondagem S7**  
**Descrição**                      Aterro pouco compacto, de matriz areno limosa. Apresenta material de construção muito fragmentado, pedra e argamassas.
- Interpretação**                      Nível de demolição, da possível estrutura dos tanques. Equivalente à UE1151.
- UE 1156**                      **Construída**                      **Sondagem S7**  
**Descrição**                      Leito formado por um conjunto de pedras justapostas, colmatadas nos interstícios por pedras miúdas.
- Interpretação**                      Leito lajeado do aqueduto moderno.
- UE 1157**                      **Construída**                      **Sondagem S7**  
**Descrição**                      Muro em alvenaria de blocos graníticos, em aparelho irregular. Não apresenta qualquer tipo de argamassa.
- Interpretação**                      Muro moderno, contemporâneo da divisão de propriedade, das casas da Rua das Águas.
- UE 1158**                      **Sedimentar**                      **Sondagem S7**  
**Descrição**                      Camada pouco compacta, de matriz limo arenosa. Apresenta um aglomerado de material de construção e blocos graníticos.
- Interpretação**                      Derrube do muro UE1157.



## Lista geral de UEs - Bracara Augusta

Unidade de Arqueologia

- UE 1159**                      **Sedimentar**                      **Sondagem S7**  
**Descrição**                      Camada pouco compacta, de matriz areno limosa e coloração castanha.
- Interpretação**                      Nível colmata os interstícios das paredes do aqueduto.
- UE 1160**                      **Sedimentar**                      **Sondagem S7**  
**Descrição**                      Camada pouco compacta, de matriz limo arenosa, esta colmata os interstícios do muro UE1157.
- Interpretação**                      Nível que colmata os interstícios do muro UE1157.
- UE 1161**                      **Sedimentar**                      **Sondagem S7**  
**Descrição**                      Aterro de enchimento compacto, de matriz areno limosa. Apresenta inclusões de carvões e material de construção.
- Interpretação**                      Enchimento da vala de fundação do muro UE1157.
- UE 1162**                      **Interface de ruptura**                      **Sondagem S7**  
**Descrição**                      Interface ruptura.
- Interpretação**                      Vala de fundação do muro UE1157.
- UE 1163**                      **Sedimentar**                      **Sondagem S7**  
**Descrição**                      Aterro muito compacto, de matriz areno limo argilosa. Apresenta material de construção e inclusões de carvão e argila.
- Interpretação**                      Nível de preparação para assentar o leito lajeado da canalização UE1156.
- UE 1164**                      **Construída**                      **Sondagem S7**  
**Descrição**                      Muro em aparelho de alvenaria de blocos de granito regulares.
- Interpretação**                      Muro que define um compartimento (detectado no perfil este).
- UE 1165**                      **Construída**                      **Sondagem S7**  
**Descrição**                      Muro em alvenaria de blocos de granito, aparelho quadrangular e uma argamassa de argila muito depurada.
- Interpretação**                      Muro com orientação O/E, (limite sul da possível área artesanal).
- UE 1166**                      **Construída**                      **Sondagem S7**  
**Descrição**                      Muro formado por blocos de granito, em alvenaria e aparelho regular.
- Interpretação**                      Muro que delimita a possível estrutura de banhos.
- UE 1167**                      **Sedimentar**                      **Sondagem S7**  
**Descrição**                      Camada compacta, de matriz argilo arenosa. Verifica-se uma grande presença de argilas e material de construção fragmentado.
- Interpretação**                      Camada de demolição do forno. Equivalente a UE1218.
- UE 1168**                      **Sedimentar**                      **Sondagem S7**  
**Descrição**                      Aterro compacto, de matriz areno limosa. Apresenta uma mistura de argamassas, material de construção e carvões.
- Interpretação**                      Primeiro enchimento da vala de saque de estrutura desaparecida.



## Lista geral de UEs - Bracara Augusta

Unidade de Arqueologia

- UE 1169**                      **Interface de ruptura**                      **Sondagem S7**  
**Descrição**                      Interface de ruptura.
- Interpretação**                      Vala de saque de estrutura desaparecida.
- UE 1170**                      **Sedimentar**                      **Sondagem S7**  
**Descrição**                      Pavimento muito compacto, de matriz areno limosa. Apresenta uma mistura de terra batida e manchas de saibro.
- Interpretação**                      Pavimento (nível de circulação).
- UE 1171**                      **Construída**                      **Sondagem S7**  
**Descrição**                      Estrutura formada por algumas tijoleiras dispostas horizontalmente, de maneira a criar uma base regular.
- Interpretação**                      Arranque da estrutura abobadada, que cobriria o forno.
- UE 1172**                      **Sedimentar**                      **Sondagem S7**  
**Descrição**                      Camada compacta, de matriz limo arenosa. Apresenta ainda muitos carvões concentrados.
- Interpretação**                      Nível de carvões, sob a base da fornalha UE1222.
- UE 1173**                      **Sedimentar**                      **Sondagem S7**  
**Descrição**                      Aterro compacto, de matriz limo arenosa. Apresenta inclusões de carvões e algum material de construção.
- Interpretação**                      Enchimento de nivelamento sob UE1171.
- UE 1174**                      **Sedimentar**                      **Sondagem S7**  
**Descrição**                      Camada pouco compacta, de matriz limo argilosa. Apresenta uma mancha de carvões concentrados.
- Interpretação**                      Depósito de carvões concentrados.
- UE 1175**                      **Construída**                      **Sondagem S7**  
**Descrição**                      Estrutura circular, constituída por tijoleiras de tipologia romana, alteradas pelo fogo.
- Interpretação**                      Estrutura circular. Possível parede de forno.
- UE 1176**                      **Sedimentar**                      **Sondagem S7**  
**Descrição**                      Empedrado, formado por calhaus pequenos dispostos de maneira a formar uma superfície regular para assentar a sapata.
- Interpretação**                      Lastro da sapata do muro saqueado.
- UE 1177**                      **Sedimentar**                      **Sondagem S7**  
**Descrição**                      Camada compacta, de matriz areno limosa, com inclusões de argila e material de construção.
- Interpretação**                      Nível de carvões concentrados, sobre UE1167.
- UE 1178**                      **Sedimentar**                      **Sondagem S7**  
**Descrição**                      Aterro compacto, de matriz limo arenosa, muito depurado.
- Interpretação**                      Enchimento.



## Lista geral de UEs - Bracara Augusta

Unidade de Arqueologia

- UE 1179**                      **Sedimentar**                      **Sondagem S7**  
**Descrição**                      Nível muito compacto, de matriz argilo arenosa.
- Interpretação**                      Enchimento de demolição sob o derrube do forno.
- UE 1180**                      **Sedimentar**                      **Sondagem S7**  
**Descrição**                      Camada compacta, de matriz limo arenosa. Apresenta inclusões de carvões.
- Interpretação**                      Nível com carvões concentrados, sob a UE1121.
- UE 1181**                      **Sedimentar**                      **Sondagem S7**  
**Descrição**                      Aterro compacto, de matriz areno limosa, apresenta manchas de argamassa e carvões.
- Interpretação**                      Enchimento, sob UE1129.
- UE 1182**                      **Sedimentar**                      **Sondagem S7**  
**Descrição**                      Camada móvel, de matriz arenosa, composta por areão e areia grosseira.
- Interpretação**                      Preparação para piso.
- UE 1183**                      **Sedimentar**                      **Sondagem S7**  
**Descrição**                      Aterro pouco compacto, de matriz areno limosa.
- Interpretação**                      Preparação de piso UE1170.
- UE 1184**                      **Sedimentar**                      **Sondagem S7**  
**Descrição**                      Aterro compacto, de matriz areno limosa e muito material de construção à mistura.
- Interpretação**                      Nível de demolição.
- UE 1185**                      **Sedimentar**                      **Sondagem S7**  
**Descrição**                      Aterro compacto, de matriz limo arenosa, apresenta alguns carvões muito material de construção.
- Interpretação**                      Enchimento de nivelamento.
- UE 1186**                      **Interface de ruptura**                      **Sondagem S7**  
**Descrição**                      Interface de ruptura.
- Interpretação**                      Vala de saque do muro UE1126.
- UE 1187**                      **Sedimentar**                      **Sondagem S7**  
**Descrição**                      Camada compacta, de matriz areno limosa, apresenta inclusões de material de construção.
- Interpretação**                      Nível que colmata os interstícios do muro UE1126.
- UE 1188**                      **Sedimentar**                      **Sondagem S7**  
**Descrição**                      Aterro compacto, de matriz areno limosa, apresenta inclusões de argila e material de construção.
- Interpretação**                      Nível de regularização, para assentar o muro UE1126.



## Lista geral de UEs - Bracara Augusta

Unidade de Arqueologia

- UE 1189**                      **Sedimentar**                      **Sondagem S7**  
**Descrição**                      Empedrado compacto, de matriz areno limosa. Apresenta uma argamassa de saibro e argila a colmatar os interstícios.
- Interpretação**                      Empedrado (embasamento de possível pilar).
- UE 1190**                      **Interface de ruptura**                      **Sondagem S7**  
**Descrição**                      Interface de ruptura.
- Interpretação**                      Vala de fundação do muro UE1126.
- UE 1191**                      **Sedimentar**                      **Sondagem S7**  
**Descrição**                      Camada pouco compacta, de matriz limo arenosa. Apresenta carvões concentrados.
- Interpretação**                      Nível de carvões concentrados.
- UE 1192**                      **Sedimentar**                      **Sondagem S7**  
**Descrição**                      Camada pouco compacta, de matriz areno limosa, com algumas inclusões de saibro.
- Interpretação**                      Enchimento de nivelamento.
- UE 1193**                      **Sedimentar**                      **Sondagem S7**  
**Descrição**                      Camada compacta, de matriz limo arenosa. Regista inclusões de argila e carvões.
- Interpretação**                      Preparação para assentar o piso UE1198.
- UE 1194**                      **Sedimentar**                      **Sondagem S7**  
**Descrição**                      Aterro compacto, de matriz arenosa. Apresenta uma grande concentração de carvões e argamassas.
- Interpretação**                      Enchimento da vala aberta no pavimento.
- UE 1195**                      **Sedimentar**                      **Sondagem S7**  
**Descrição**                      Aterro compacto, de matriz arenosa, apresenta inclusões de saibro e argamassa.
- Interpretação**                      Preparação para assentar o piso UE1141.
- UE 1196**                      **Sedimentar**                      **Sondagem S7**  
**Descrição**                      Camada pouco compacta, de matriz areno limosa. Apresenta muitos carvões e algumas cinzas.
- Interpretação**                      Nível de carvões e cinzas sobre o piso UE1198.
- UE 1197**                      **Sedimentar**                      **Sondagem S7**  
**Descrição**                      Aterro móvel, de matriz arenosa. Apresenta material de construção na sua composição.
- Interpretação**                      Enchimento de entulho de cascalho.
- UE 1198**                      **Sedimentar**                      **Sondagem S7**  
**Descrição**                      Piso térreo muito compacto devido à acção da circulação, de matriz areno limosa.
- Interpretação**                      Piso térreo.





## Lista geral de UEs - Bracara Augusta

Unidade de Arqueologia

- UE 1199**                      **Sedimentar**                      **Sondagem S7**  
**Descrição**                      Piso térreo muito compacto, de matriz areno limosa. Apresenta inclusões de argila.
- Interpretação**                      Piso de obras (nível de circulação).
- UE 1200**                      **Sedimentar**                      **Sondagem S7**  
**Descrição**                      Aterro muito compacto, de matriz areno limosa. Preparação muito consolidada.
- Interpretação**                      Nível de preparação para o piso UE1198.
- UE 1201**                      **Sedimentar**                      **Sondagem S7**  
**Descrição**                      Aterro de enchimento compacto, de matriz limo arenosa, com uma mistura de argilas, carvões e material de construção.
- Interpretação**                      Enchimento de nivelamento.
- UE 1202**                      **Interface de ruptura**                      **Sondagem S7**  
**Descrição**                      Interface de ruptura.
- Interpretação**                      Vala de saque do pavimento UE1198.
- UE 1203**                      **Sedimentar**                      **Sondagem S7**  
**Descrição**                      Aterro pouco compacto, de matriz arenosa. Apresenta ainda inclusões de argamassas e carvões.
- Interpretação**                      Preparação para piso UE1198.
- UE 1204**                      **Sedimentar**                      **Sondagem S7**  
**Descrição**                      Piso térreo compacto, de matriz arenosa. Apresenta inclusões de carvão e argamassas.
- Interpretação**                      Piso de terra batida.
- UE 1205**                      **Sedimentar**                      **Sondagem S7**  
**Descrição**                      Camada cimentada pela acção do fogo, de matriz argilo arenosa. Tem uma forma circular e uma espécie de rebordo elevado.
- Interpretação**                      Base de forno (nível de combustão).
- UE 1206**                      **Sedimentar**                      **Sondagem S7**  
**Descrição**                      Aterro compacto, de matriz areno limosa. Apresenta muito tijolo miúdo.
- Interpretação**                      Nível de preparação para o piso UE1141.
- UE 1207**                      **Sedimentar**                      **Sondagem S7**  
**Descrição**                      Aterro pouco compacto, de matriz limo arenosa, apresenta inclusões de carvão e manchas de argamassa.
- Interpretação**                      Enchimento de nivelamento.
- UE 1208**                      **Interface de ruptura**                      **Sondagem S7**  
**Descrição**                      Interface de ruptura.
- Interpretação**                      Vala para depositar desperdícios da fundição do vidro.



## Lista geral de UEs - Bracara Augusta

Unidade de Arqueologia

- UE 1209**                      **Sedimentar**                      **Sondagem S7**  
**Descrição**                      Nível pouco compacto, de matriz areno limosa, apresenta ainda pontos de carvão, argila e escória de vidro.
- Interpretação**                      Enchimento constituído por desperdícios da fundição do vidro.
- UE 1210**                      **Sedimentar**                      **Sondagem S7**  
**Descrição**                      Aterro compacto, de matriz limo arenosa, muito depurado.
- Interpretação**                      Enchimento de nivelamento.
- UE 1211**                      **Construída**                      **Sondagem S7**  
**Descrição**                      Possível parede do forno, formada por restos de tijoleira queimados e reduzida a fragmentos muito pequenos.
- Interpretação**                      Possível parede do forno.
- UE 1212**                      **Sedimentar**                      **Sondagem S7**  
**Descrição**                      Nível de sedimentos muito compacto, de matriz areno limosa.
- Interpretação**                      Piso térreo.
- UE 1213**                      **Interface de ruptura**                      **Sondagem S7**  
**Descrição**                      Interface de ruptura.
- Interpretação**                      Vala de saque com o enchimento UE1214.
- UE 1214**                      **Sedimentar**                      **Sondagem S7**  
**Descrição**                      Aterro móvel, de matriz arenosa, apresenta restos de fundição de vidro.
- Interpretação**                      Enchimento com desperdícios de fundição.
- UE 1215**                      **Construída**                      **Sondagem S7**  
**Descrição**                      Empedrado constituído por blocos de médias dimensões, dispostas de maneira a formarem uma plataforma para assentar uma estrutura.
- Interpretação**                      Empedrado (embasamento de estrutura).
- UE 1216**                      **Construída**                      **Sondagem S7**  
**Descrição**                      Empedrado de forma sub circular, com blocos de médias dimensões de maneira a formarem uma superfície regular.
- Interpretação**                      Empedrado/embasamento de estrutura.
- UE 1217**                      **Interface de ruptura**                      **Sondagem S7**  
**Descrição**                      Interface de ruptura.
- Interpretação**                      Vala aberta para colocar o aterro UE1140.
- UE 1218**                      **Sedimentar**                      **Sondagem S7**  
**Descrição**                      Aterro compacto, de matriz argilo arenosa. Apresenta pontos de argila e muito material de construção.
- Interpretação**                      Nível de demolição do forno.



## Lista geral de UEs - Bracara Augusta

Unidade de Arqueologia

- UE 1219**                      **Sedimentar**                      **Sondagem S7**  
**Descrição**                      Camada muito compacta, de matriz argilo arenosa. Reveste a base e parte das paredes do forno.
- Interpretação**                      Argila refratária que reveste as paredes e base do forno.
- UE 1220**                      **Sedimentar**                      **Sondagem S7**  
**Descrição**                      Camada compacta, de matriz argilo arenosa e coloração castanha.
- Interpretação**                      Nível de revestimento da parede do forno. Revestimento refractário.
- UE 1221**                      **Construída**                      **Sondagem S7**  
**Descrição**                      Conjunto de tijoleiras dispostas verticalmente, de maneira a delimitar a superfície da fornalha do forno UE1222.
- Interpretação**                      Paredes da fornalha.
- UE 1222**                      **Construída**                      **Sondagem S7**  
**Descrição**                      Superfície regularizada, formada por fragmentos de material de construção e pedras dispostas a formarem um pavimento regular.
- Interpretação**                      Lastro de tijoleiras que constitui a fornalha do forno.
- UE 1223**                      **Sedimentar**                      **Sondagem S7**  
**Descrição**                      Camada muito compacta, de matriz limo argilosa.
- Interpretação**                      Nível de circulação.
- UE 1224**                      **Sedimentar**                      **Sondagem S7**  
**Descrição**                      Camada muito compacta, de matriz argilo limosa e coloração variável entre o laranja, vermelho e amarelo.
- Interpretação**                      Nível de argila que consolida as paredes do forno.
- UE 1225**                      **Sedimentar**                      **Sondagem S7**  
**Descrição**                      Aterro compacto de matriz limo arenosa, com uma mistura de argila e carvões.
- Interpretação**                      Nível de preparação, para assentar a estrutura do forno.
- UE 1226**                      **Interface de ruptura**                      **Sondagem S7**  
**Descrição**                      Interface de ruptura.
- Interpretação**                      Vala aberta no pavimento para depositar aterro UE1226.
- UE 1227**                      **Sedimentar**                      **Sondagem S7**  
**Descrição**                      Aterro pouco compacto, de matriz areno limosa, apresenta pontos de carvão dispersos.
- Interpretação**                      Enchimento da vala de saque UE1226.
- UE 1228**                      **Sedimentar**                      **Sondagem S7**  
**Descrição**                      Camada pouco compacta, de matriz argilo arenosa, com inclusões de carvões e argila.
- Interpretação**                      Enchimento da vala de fundação da UE1229.



## Lista geral de UEs - Bracara Augusta

Unidade de Arqueologia

<b>UE 1229</b>	<b>Interface de ruptura</b>	<b>Sondagem S7</b>
Descrição	Interface de ruptura.	
Interpretação	Vala de fundação de muro desaparecido.	
<b>UE 1230</b>	<b>Sedimentar</b>	<b>Sondagem S7</b>
Descrição	Aterro compacto, de matriz arenosa, apresenta ainda inclusões de carvões e material de construção.	
Interpretação	Enchimento da vala de fundação do muro desaparecido.	
<b>UE 1231</b>	<b>Interface de ruptura</b>	<b>Sondagem S7</b>
Descrição	Interface de ruptura.	
Interpretação	Vala para depositar entulho de obras UE1232.	
<b>UE 1232</b>	<b>Sedimentar</b>	<b>Sondagem S7</b>
Descrição	Aterro de obras compacto, de matriz limo arenosa. Apresenta muitos desperdícios de obra à mistura.	
Interpretação	Nível de entulho de obras.	
<b>UE 1233</b>	<b>Sedimentar</b>	<b>Sondagem S7</b>
Descrição	Camada pouco compacta, de matriz arenosa. Apresenta muito material de construção fragmentado e pedras faceadas.	
Interpretação	Derrube do muro UE1139.	
<b>UE 1234</b>	<b>Sedimentar</b>	<b>Sondagem S7</b>
Descrição	Camada compacta, de matriz areno limosa. Apresenta inclusões de pontos de argamassa e material de construção.	
Interpretação	Aterro de demolição do muro UE1164.	
<b>UE 1235</b>	<b>Sedimentar</b>	<b>Sondagem S7</b>
Descrição	Derrube constituído por um nível de tegulae muito fragmentadas, dispostas horizontalmente, envolvidos pela UE1234.	
Interpretação	Derrube de telhado.	
<b>UE 1236</b>	<b>Sedimentar</b>	<b>Sondagem S7</b>
Descrição	Nível pouco compacto, de matriz areno limosa. Apresenta um nível de carvões muito concentrado.	
Interpretação	Nível de incêndio.	
<b>UE 1237</b>	<b>Sedimentar</b>	<b>Sondagem S7</b>
Descrição	Aterro compacto, de matriz areno limosa e inclusões de argamassa.	
Interpretação	Enchimento de nivelamento.	
<b>UE 1238</b>	<b>Construída</b>	<b>Sondagem S7</b>
Descrição	Base do forno, elemento quadrado em material de construção endurecido pela acção do fogo. É rematado pela UE1224.	
Interpretação	Tijolão (base do forno).	



## Lista geral de UEs - Bracara Augusta

Unidade de Arqueologia

- UE 1239**                      **Sedimentar**                      **Sondagem S7**  
**Descrição**                      Nível compacto, de matriz areno limosa. Apresenta inclusões de argamassa argilosa.
- Interpretação**                      Enchimento sobre UE1240.
- UE 1240**                      **Interface de ruptura**                      **Sondagem S7**  
**Descrição**                      Aterro de enchimento constituído por sedimentos arenosos com algumas inclusões de argamassas amarelas. Algum material de construção e pedras.
- Interpretação**                      Enchimento da vala de saque do muro UE1165.
- UE 1241**                      **Sedimentar**                      **Sondagem S7**  
**Descrição**                      Aterro constituído por sedimentos arenosos com bastante pedra miúda.
- Interpretação**                      Enchimento da vala de fundação do muro UE1166.
- UE 1242**                      **Interface de ruptura**                      **Sondagem S7**  
**Descrição**                      Interface de ruptura.
- Interpretação**                      Vala de fundação do muro UE1166.
- UE 1243**                      **Sedimentar**                      **Sondagem S7**  
**Descrição**                      Nível de pedra miúda, consolidada e envolvida por uma camada de terra de coloração escura.
- Interpretação**                      Lastro do muro UE1166.
- UE 1244**                      **Construída**                      **Sondagem S7**  
**Descrição**                      Parede de tijoleiras dispostas em fiadas horizontais. Conjunto de 4 tijoleiras conservadas, consolidadas por uma argamassa de areia e argila (UE1249). Parede que remata/cimenta a estrutura a norte. Encosta ao muro UE1166.
- Interpretação**                      Parede norte, orientada E/O, da estrutura de funcionalidade desconhecida.
- UE 1245**                      **Construída**                      **Sondagem S7**  
**Descrição**                      Parede interior da estrutura, composta por elementos dispostos em fiadas horizontais, que compõem a parede interior.
- Interpretação**                      Parede interior do tanque constituída por tipo logum semipedale.
- UE 1246**                      **Construída**                      **Sondagem S7**  
**Descrição**                      Parede este da estrutura composta por elementos de tijoleiras dispostas em fiadas horizontais, que compõem a parede este da estrutura.
- Interpretação**                      Parede este que delimita o tanque.
- UE 1247**                      **Sedimentar**                      **Sondagem S7**  
**Descrição**                      Preparação constituída por um nível endurecido de material de construção moído consolidado por uma argila.
- Interpretação**                      Base da estrutura 1.
- UE 1248**                      **Sedimentar**                      **Sondagem S7**  
**Descrição**                      Preparação constituída por um nível endurecido de material de construção moído consolidado por uma película argilosa.
- Interpretação**                      Base da estrutura 2.



## Lista geral de UEs - Bracara Augusta

Unidade de Arqueologia

<b>UE 1249</b>	<b>Sedimentar</b>	<b>Sondagem S7</b>
Descrição	Argamassa constituída por uma mistura de areias finas e argila de coloração clara. Nível depurado mas com pouca argila.	
Interpretação	Nível que consolida os elementos de tijoleira associados às UES 1245 e 1248.	
<b>UE 1250</b>	<b>Sedimentar</b>	<b>Sondagem S7</b>
Descrição	Terra de coloração escura e matriz limosa que colmata os interstícios do empedrado UE1215.	
Interpretação	Nível que consolida a estrutura UE1215.	
<b>UE 1251</b>	<b>Sedimentar</b>	<b>Sondagem S7</b>
Descrição	Argamassa constuída por uma mistura de argila e areia fina.	
Interpretação	Nível que consolida o empedrado UE1216.	
<b>UE 1252</b>	<b>Construída</b>	<b>Sondagem S7</b>
Descrição	Nível arenoso avermelhado com material laterício muito fragmentado.	
Interpretação	Revestimento em "opus signinum" do interior da estrutura 1.	
<b>UE 1253</b>	<b>Construída</b>	<b>Sondagem S7</b>
Descrição	Camada areno/argilosa de coloração avermelhada contendo material laterício muito fragmentado.	
Interpretação	Revestimento em "opus signinum" do interior da estrutura 2.	
<b>UE 1254</b>	<b>Interface de ruptura</b>	<b>Sondagem S7</b>
Descrição	Interface de ruptura.	
Interpretação	Vala aberta nos sedimentos para colocar o empedrado UE1215	
<b>UE 1255</b>	<b>Sedimentar</b>	<b>Sondagem S7</b>
Descrição	Nível areno-limoso contendo um grande número de pedras graníticas de grande e média dimensão.	
Interpretação	Parte inferior do empedrado UE1215.	
<b>UE 1256</b>	<b>Sedimentar</b>	<b>Sondagem S7</b>
Descrição	Nível arenoso que incorpora pedras de calçada, desperdícios de obras, fragmentos de ferro, material de construção e fragmentos de porcelana isoladora de cabos de alta tensão.	
Interpretação	Aterro de obras.	
<b>UE 1257</b>	<b>Interface de ruptura</b>	<b>Sondagem S7</b>
Descrição	Interface de ruptura.	
Interpretação	Vala aberta nos sedimentos com enchimento UE1256.	
<b>UE 1258</b>	<b>Interface de ruptura</b>	<b>Sondagem S7</b>
Descrição	Interface de ruptura.	
Interpretação	Vala aberta nos sedimentos para colocar o embasamento UE1216.	



## Lista geral de UEs - Bracara Augusta

Unidade de Arqueologia

- UE 1259**                      **Interface de ruptura**                      **Sondagem S7**  
**Descrição**                      Interface de ruptura.
- Interpretação**                      Vala aberta nos sedimentos para colocar o embasamento UE1189.
- UE 1260**                      **Sedimentar**                      **Sondagem S7**  
**Descrição**                      Camada muito fina e horizontalizada, formada apenas por areias grosseiras e gravilha de coloração acizentada.
- Interpretação**                      Possível piso sob a UE1178.
- UE 1261**                      **Sedimentar**                      **Sondagem S7**  
**Descrição**                      Nível de matriz limosa e coloração castanha escura.
- Interpretação**                      Enchimento de nivelamento (preparação de piso)
- UE 1262**                      **Interface de ruptura**                      **Sondagem S7**  
**Descrição**                      Nível constituído por sedimentos areno-limosos muito homogéneo, de coloração escura, tomando por vezes tons avermelhados. Apresenta alguns carvões e pouca cerâmica no último terço superior da camada. Tornou-se progressivamente mais limpo e depurado, à medida que se aproxima da camada de lixiviação.
- Interpretação**                      Depósitos primários.
- UE 1263**                      **Sedimentar**                      **Sondagem S7**  
**Descrição**                      Camada de matriz muito limosa e de coloração escura.
- Interpretação**                      Nível que resulta da acumulação dos sedimentos de limo, através da passagem/ circulação de água, na canalização UE1156.
- UE 1264**                      **Interface de ruptura**                      **Sondagem S7**  
**Descrição**                      Interface de ruptura.
- Interpretação**                      Vala aberta nos sedimentos para colocar a "fogueira" UE 1174.
- UE 1265**                      **Sedimentar**                      **Sondagem S7**  
**Descrição**                      Nível muito homogéneo composto essencialmente por sedimentos arenosos, contendo alguns pontos de carvão dispersos.
- Interpretação**                      Enchimento de nivelamento.
- UE 1266**                      **Interface de ruptura**                      **Sondagem S7**  
**Descrição**                      Interface de ruptura.
- Interpretação**                      Vala aberta nos sedimentos para colocar o entulho/aterro UE 1197.
- UE 1267**                      **Sedimentar**                      **Sondagem S7**  
**Descrição**                      Nível arenoso muito fino e horizontalizado, compactado pela acção da circulação. Contém na sua parte superior um fino veio de areia.
- Interpretação**                      Piso térreo/piso de obras.
- UE 1268**                      **Sedimentar**                      **Sondagem S7**  
**Descrição**                      Camada de matriz areno-limosa de coloração escura.
- Interpretação**                      Enchimento de nivelamento.



## Lista geral de UEs - Bracara Augusta

Unidade de Arqueologia

- UE 1269**                      **Sedimentar**                      **Sondagem S7**  
**Descrição**                      Camada constituída por sedimentos de matriz limosa, contendo inclusões de carvões dispersos, material de construção e alguns pontos de argamassa.
- Interpretação**                      Enchimento de nivelamento.
- UE 1270**                      **Sedimentar**                      **Sondagem S7**  
**Descrição**                      Camada muito compacta formada por sedimentos limosos e alguns sedimentos de areias grosseiras de coloração clara.
- Interpretação**                      Piso, nível de circulação.
- UE 1271**                      **Sedimentar**                      **Sondagem S7**  
**Descrição**                      Camada areno-limosa, fina e horizontalizada, constituída por uma grande quantidade de carvões.
- Interpretação**                      Nível de carvões, sobre o piso UE1199.
- UE 1272**                      **Construída**                      **Sondagem S7**  
**Descrição**                      Nível horizontal constituído por blocos graníticos de grande e média dimensão.
- Interpretação**                      Sapata do muro UE1165.
- UE 1273**                      **Construída**                      **Sondagem S7**  
**Descrição**                      Estrutura formada por um aglomerado de pedras de pequena e média dimensão.
- Interpretação**                      Lastro da sapata do muro UE1165.
- UE 1274**                      **Sedimentar**                      **Sondagem S7**  
**Descrição**                      Camada de matriz arenosa incorporando sedimentos de areias finas e muitas inclusões de argilas amarelas.
- Interpretação**                      Argamassa que une os elementos constituintes do lastro da sapata do muro UE1165.
- UE 1275**                      **Sedimentar**                      **Sondagem S7**  
**Descrição**                      Nível acastanhado de matriz arenosa com muitas inclusões de argilas amareladas.
- Interpretação**                      Enchimento da vala de fundação do muro UE1165.
- UE 1276**                      **Interface de ruptura**                      **Sondagem S7**  
**Descrição**                      Interface de ruptura.
- Interpretação**                      Vala de fundação do muro UE1165.
- UE 1277**                      **Sedimentar**                      **Sondagem S7**  
**Descrição**                      Camada de coloração amarelada, pouco depurada, constituída por uma mistura de argila e areia muito fina.
- Interpretação**                      Argamassa do muro UE1165.
- UE 1278**                      **Sedimentar**                      **Sondagem S7**  
**Descrição**                      "Empedrado" formado por pedras graníticas de pequena e média dimensão, consolidadas por um nível areno-limoso.
- Interpretação**                      Possível estrutura constituída por um empedrado.





## Lista geral de UEs - Bracara Augusta

Unidade de Arqueologia

- UE 1279** **Construída** **Sondagem S7**  
**Descrição** Caixa de águas formada por "blocos" de cimento revestidos por uma argamassa de cimento tipo Portland.  
**Interpretação** Caixa de captação de águas pluviais.
- UE 1280** **Sedimentar** **Sondagem S8**  
**Descrição** Camada móvel de matriz arenosa.  
**Interpretação** Preparação para assentar o pavimento em paralelo UE1114.
- UE 1281** **Sedimentar** **Sondagem S8**  
**Descrição** Camada compacta de matriz arenosa e elementos pétreos de granito de média dimensão. Os seus elementos superiores encontram-se ligados por uma areia fina bastante consolidada.  
**Interpretação** Enchimento de nivelamento.
- UE 1282** **Sedimentar** **Sondagem S8**  
**Descrição** Camada horizontalizada, muito compacta, de matriz limo-arenosa e coloração escura.  
**Interpretação** Nível de circulação, equivalente à UE1127.
- UE 1283** **Sedimentar** **Sondagem S8**  
**Descrição** Camada pouco compacta de matriz limosa. Contém inúmeros fragmentos de telhas e pedra de pequenas dimensões.  
**Interpretação** Antigo solo agrícola, equivalente à UE1117.
- UE 1284** **Interface de ruptura** **Sondagem S8**  
**Descrição** Interface de ruptura.  
**Interpretação** Vala aberta nos sedimentos para colocar o entulho de obras UE1285.
- UE 1285** **Sedimentar** **Sondagem S8**  
**Descrição** Camada pouco compacta de matriz areno-limosa. Contém fragmentos de cerâmica vidrada e lixo de obras.  
**Interpretação** Entulho de obras, desperdícios do desmantelamento de uma antiga calçada.
- UE 1286** **Sedimentar** **Sondagem S8**  
**Descrição** Camada pouco compacta de matriz areno-limosa e coloração cinzenta. Na sua parte inferior apresenta uma maior concentração de pedras graníticas de média dimensão.  
**Interpretação** Nível de enchimento da vala de saque/desmantelamento da canalização.
- UE 1287** **Interface de ruptura** **Sondagem S8**  
**Descrição** Interface de ruptura.  
**Interpretação** Vala de saque da canalização.
- UE 1288** **Construída** **Sondagem S8**  
**Descrição** Muro muito destruído, apresenta um aparelho composto por blocos de talhe de forma rectangular. Argamassa areno-argilosa de coloração amarelada.  
**Interpretação** Muro com orientação E/O que corta a Via XVII.



## Lista geral de UEs - Bracara Augusta

Unidade de Arqueologia

- UE 1289** **Construída** **Sondagem S8**  
**Descrição** Nível composto por pedras graníticas de média dimensão, distribuídas de forma irregular.
- Interpretação** Alicerce do muro UE1288.
- UE 1290** **Interface de ruptura** **Sondagem S8**  
**Descrição** Interface de ruptura.
- Interpretação** Vala de fundação do muro UE1288.
- UE 1291** **Sedimentar** **Sondagem S8**  
**Descrição** Nível compacto de matriz argilo-arenosa e coloração amarelada.
- Interpretação** Argamassa que consolida a estrutura do muro UE1289.
- UE 1292** **Sedimentar** **Sondagem S8**  
**Descrição** Nível de enchimento pouco compacto e matriz areno-limosa. Apresenta algumas inclusões de material de construção e argamassa.
- Interpretação** Camada de enchimento da vala de fundação do muro UE1288.
- UE 1293** **Interface de ruptura** **Sondagem S8**  
**Descrição** Interface de ruptura.
- Interpretação** Vala aberta na Via XVII.
- UE 1294** **Sedimentar** **Sondagem S8**  
**Descrição** Camada de enchimento pouco compacta de matriz limo-arenosa. Apresenta-se muito depurada e contém inclusões de carvões.
- Interpretação** Nível de enchimento da vala aberta na Via XVII.
- UE 1295** **Interface de ruptura** **Sondagem S8**  
**Descrição** Interface de ruptura.
- Interpretação** Vala de saque do muro de contenção da Via XVII UE1324.
- UE 1296** **Sedimentar** **Sondagem S8**  
**Descrição** Nível pouco compacto de matriz areno-limosa e coloração cinzenta.
- Interpretação** Camada de enchimento da vala de saque do muro de contenção da Via XVII, UE1324.
- UE 1297** **Sedimentar** **Sondagem S8**  
**Descrição** Camada compacta de saibro e matriz arenosa, apresenta ainda algumas pedras e material de construção à mistura.
- Interpretação** Primeira preparação da Via XVII.
- UE 1298** **Sedimentar** **Sondagem S8**  
**Descrição** Camada compacta de matriz arenosa, apresenta uma coloração cinzenta e algumas inclusões de limo.
- Interpretação** Segunda preparação da Via XVII, sob a UE1297.



## Lista geral de UEs - Bracara Augusta

Unidade de Arqueologia

- UE 1299**                      **Sedimentar**                      **Sondagem S8**  
**Descrição**                      Camada muito compacta, composta essencialmente por saibro.
- Interpretação**                      Quinta preparação da Via XVII.
- UE 1300**                      **Sedimentar**                      **Sondagem S8**  
**Descrição**                      Nível pouco compacto, de matriz arenosa e cor escura. Registam-se ainda inclusões de saibro e carvões.
- Interpretação**                      Sexta preparação da Via XVII.
- UE 1301**                      **Sedimentar**                      **Sondagem S8**  
**Descrição**                      Pequeno nível de areia muito compacto que regulariza a cota para assentar a UE1300.
- Interpretação**                      Nível de areia sob a preparação UE1300.
- UE 1302**                      **Sedimentar**                      **Sondagem S8**  
**Descrição**                      Preparação formada por uma grande placa de saibro muito consolidada, de matriz arenosa e coloração clara.
- Interpretação**                      Sétima preparação da Via XVII.
- UE 1303**                      **Sedimentar**                      **Sondagem S8**  
**Descrição**                      Nível muito compacto de matriz arenosa, com mistura de pedra miúda e coloração cinzenta.
- Interpretação**                      Oitava preparação da Via XVII.
- UE 1304**                      **Sedimentar**                      **Sondagem S8**  
**Descrição**                      Camada pouco compacta de matriz areno-limosa, a sua coloração varia entre o castanho e o amarelo.
- Interpretação**                      Nona preparação da Via XVII.
- UE 1305**                      **Sedimentar**                      **Sondagem S8**  
**Descrição**                      Nível pouco compacto de matriz arenosa e coloração cinzenta.
- Interpretação**                      Nível de gravilha.
- UE 1306**                      **Sedimentar**                      **Sondagem S8**  
**Descrição**                      Camada compacta de areia fina, muito depurada, coloração clara, apresentando ainda veios ferruginosos.
- Interpretação**                      Nível de areia.
- UE 1307**                      **Sedimentar**                      **Sondagem S8**  
**Descrição**                      Camada de areia fina, compacta e coloração cinzenta.
- Interpretação**                      Nível de areia sob UE1306.
- UE 1308**                      **Sedimentar**                      **Sondagem S8**  
**Descrição**                      Camada muito compacta de areia, com algumas inclusões de saibro e pedra miúda.
- Interpretação**                      Nível de areia.



## Lista geral de UEs - Bracara Augusta

Unidade de Arqueologia

- UE 1309**                      **Sedimentar**                      **Sondagem S8**  
**Descrição**                      Camada pouco compacta de matriz areno limosa. Níveis sedimentares muito depurados e limpos.
- Interpretação**                      Nível de areia fina e inclusões de veios de limo.
- UE 1310**                      **Sedimentar**                      **Sondagem S8**  
**Descrição**                      Aterro compacto de matriz arenosa e coloração castanha.
- Interpretação**                      Nível de preparação sob UE1309.
- UE 1311**                      **Sedimentar**                      **Sondagem S8**  
**Descrição**                      Aterro muito compacto de matriz areno limosa e coloração escura.
- Interpretação**                      Nível de areia e limo sob UE1309.
- UE 1312**                      **Sedimentar**                      **Sondagem S8**  
**Descrição**                      Camada compacta, muito fina, de matriz arenosa e coloração castanha.
- Interpretação**                      Nível de preparação sob UE1311.
- UE 1313**                      **Sedimentar**                      **Sondagem S8**  
**Descrição**                      Camada muito compacta de matriz arenosa e coloração escura.
- Interpretação**                      Última preparação da Via XVII (placa de saibro).
- UE 1314**                      **Sedimentar**                      **Sondagem S8**  
**Descrição**                      Aterro compacto de matriz areno-limosa e coloração escura. Incorpora pedras de pequenas dimensões e manchas de saibro.
- Interpretação**                      Enchimento que antecede a camada de lixiviação.
- UE 1315**                      **Sedimentar**                      **Sondagem S8**  
**Descrição**                      Camada pouco compacta de matriz areno-limosa e coloração escura.
- Interpretação**                      Nível de preparação com pedra e cascalho.
- UE 1316**                      **Interface de ruptura**                      **Sondagem S8**  
**Descrição**                      Interface de ruptura.
- Interpretação**                      Vala de saque relacionada com o arrasamento das estruturas UE1288.
- UE 1317**                      **Sedimentar**                      **Sondagem S8**  
**Descrição**                      Nível pouco compacto de matriz areno-limosa. Apresenta inclusões de argamassa e material de construção.
- Interpretação**                      Enchimento da vala de saque UE1316.
- UE 1318**                      **Sedimentar**                      **Sondagem S8**  
**Descrição**                      Camada de nivelamento pouco compacta, de matriz limo-arenosa e coloração escura.
- Interpretação**                      Enchimento de nivelamento sobre a UE1320.



## Lista geral de UEs - Bracara Augusta

Unidade de Arqueologia

- UE 1319**                      **Interface de ruptura**                      **Sondagem S8**  
**Descrição**                      Interface de ruptura.
- Interpretação**                      Rasgo de funcionalidade desconhecida.
- UE 1320**                      **Sedimentar**                      **Sondagem S8**  
**Descrição**                      Nível pouco compacto, de matriz areno-limosa, muito depurada e coloração escura.
- Interpretação**                      Enchimento do interface de ruptura UE1319.
- UE 1321**                      **Construída**                      **Sondagem S8**  
**Descrição**                      Muro constituído por blocos de média dimensão com forma e talhe rectangular. Os interstícios são preenchidos com a argamassa UE1336.
- Interpretação**                      Muro orientado E/O, possível limite sul da zona artesanal. (Equivalente à UE1156).
- UE 1322**                      **Interface de ruptura**                      **Sondagem S8**  
**Descrição**                      Interface de ruptura.
- Interpretação**                      Vala de saque do muro UE1321.
- UE 1323**                      **Sedimentar**                      **Sondagem S8**  
**Descrição**                      Camada pouco compacta, de matriz areno-limosa, coloração escura apresenta ainda algumas inclusões de carvões.
- Interpretação**                      Enchimento da vala de saque UE1322.
- UE 1324**                      **Construída**                      **Sondagem S8**  
**Descrição**                      Estrutura formada por elementos pétreos de média dimensão e aparelho rectangular.
- Interpretação**                      Muro de contenção da via, orientado O/E.
- UE 1325**                      **Interface de ruptura**                      **Sondagem S8**  
**Descrição**                      Interface de ruptura.
- Interpretação**                      Vala de saque do muro UE1288.
- UE 1326**                      **Sedimentar**                      **Sondagem S8**  
**Descrição**                      Camada pouco compacta, de matriz arenosa e coloração castanha. Apresenta alguns pontos de carvão dispersos.
- Interpretação**                      Enchimento da vala de saque UE1288.
- UE 1327**                      **Interface de ruptura**                      **Sondagem S8**  
**Descrição**                      Interface de ruptura.
- Interpretação**                      Vala de fundação do muro UE1331.
- UE 1328**                      **Sedimentar**                      **Sondagem S8**  
**Descrição**                      Aterro de enchimento pouco compacto, de matriz areno-limosa onde abundam as inclusões de carvões.
- Interpretação**                      Enchimento sob UE1294.



## Lista geral de UEs - Bracara Augusta

Unidade de Arqueologia

<b>UE 1329</b>	<b>Sedimentar</b>	<b>Sondagem S8</b>
Descrição	Nível de compactidade móvel, matriz arenosa e coloração castanha pálida.	
Interpretação	Enchimento de nivelamento.	
<b>UE 1330</b>	<b>Sedimentar</b>	<b>Sondagem S8</b>
Descrição	Camada de ligação compacta e de matriz argilo-arenosa. Apresenta uma coloração amarelada.	
Interpretação	Argamassa do muro UE1321.	
<b>UE 1331</b>	<b>Construída</b>	<b>Sondagem S8</b>
Descrição	Estrutura formada por blocos graníticos de forma irregular e material de construção.	
Interpretação	Muro orientado N/S.	
<b>UE 1332</b>	<b>Interface de ruptura</b>	<b>Sondagem S8</b>
Descrição	Interface de ruptura.	
Interpretação	Enchimento da vala de saque do muro UE1331.	
<b>UE 1333</b>	<b>Sedimentar</b>	<b>Sondagem S8</b>
Descrição	Nível pouco compacto, de matriz areno-limosa e coloração escura. Manifesta ainda alguns pontos de argila e material de construção à mistura.	
Interpretação	Camada de enchimento da vala de saque do muro UE1331.	
<b>UE 1334</b>	<b>Construída</b>	<b>Sondagem S8</b>
Descrição	Nível constituído por pedras dispostas de forma horizontal. Algumas delas apresentam marcas de entalhe de cunhas.	
Interpretação	Leito do aqueduto moderno, equivalente à UE1156.	
<b>UE 1335</b>	<b>Construída</b>	<b>Sondagem S8</b>
Descrição	Lages em granito de grande dimensão, com forma e talhe irregular. Algumas apresentam marcas de cunhas.	
Interpretação	Cobertura do aqueduto moderno.	
<b>UE 1336</b>	<b>Interface de ruptura</b>	<b>Sondagem S8</b>
Descrição	Interface de ruptura.	
Interpretação	Vala aberta na Via XVII, na UE1297.	
<b>UE 1337</b>	<b>Interface de ruptura</b>	<b>Sondagem S8</b>
Descrição	Interface de ruptura.	
Interpretação	Vala aberta na Via XVII, na UE1297.	
<b>UE 1338</b>	<b>Interface de ruptura</b>	<b>Sondagem S8</b>
Descrição	Interface de ruptura.	
Interpretação	Vala aberta na Via XVII, na UE1297.	



## Lista geral de UEs - Bracara Augusta

Unidade de Arqueologia

- UE 1339**                      **Construída**                      **Sondagem S8**  
**Descrição**                      Estrutura constituída por um aparelho de alvenaria irregular, incorporando blocos graníticos de média dimensão, alguns deles apresentando marcas de cunha.
- Interpretação**                      Alçado interior Oeste do aqueduto moderno. Equivalente à UE1135.
- UE 1340**                      **Construída**                      **Sondagem S8**  
**Descrição**                      Estrutura constituída por um aparelho em alvenaria irregular, incorporando blocos graníticos de grandes e médias dimensões. Alguns destes apresentam marcas de cunhas.
- Interpretação**                      Alçado interior Este do aqueduto moderno, equivalente à UE1134.
- UE 1341**                      **Interface de ruptura**                      **Sondagem S8**  
**Descrição**                      Interface de ruptura.
- Interpretação**                      Vala de fundação do aqueduto moderno, equivalente à UE1132.
- UE 1342**                      **Sedimentar**                      **Sondagem S8**  
**Descrição**                      Nível de enchimento compacto, de matriz areno-limosa e coloração escura. Contém fragmentos de material laterício à mistura.
- Interpretação**                      Enchimento da vala de fundação do aqueduto moderno, equivalente à UE1133.
- UE 1343**                      **Sedimentar**                      **Sondagem S8**  
**Descrição**                      Camada pouco compacta, de matriz areno-limosa, muito escura e de coloração escura.
- Interpretação**                      Argamassa de assentamento do aqueduto moderno, equivalente à UE1159.
- UE 1344**                      **Sedimentar**                      **Sondagem S8**  
**Descrição**                      Nível muito compacto, de matriz areno-limo-argilosa. Contém fragmentos de material de construção, pontas de carvão e argamassa à mistura.
- Interpretação**                      Preparação para assentamento da UE1334.
- UE 1345**                      **Sedimentar**                      **Sondagem S8**  
**Descrição**                      Camada de enchimento pouco compacta, de matriz areno-limosa. Apresenta ainda pontos de argamassa e alguns fragmentos de material de construção à mistura.
- Interpretação**                      Primeiro saque da estrutura UE1331, equivalente à UE1168.
- UE 1346**                      **Construída**                      **Sondagem S8**  
**Descrição**                      Nível constituído por cinco fiadas irregulares de pedras graníticas de média e grande dimensão, de talhe e forma rectangular.
- Interpretação**                      Sapata equivalente à UE1216.
- UE 1347**                      **Sedimentar**                      **Sondagem S8**  
**Descrição**                      Camada de nivelamento pouco compacta, de matriz arenosa. Apresenta algumas inclusões de carvões e material de construção.
- Interpretação**                      Mancha de carvões.
- UE 1348**                      **Sedimentar**                      **Sondagem S8**  
**Descrição**                      Camada pouco compacta, de matriz arenosa e coloração castanha. Apresenta ainda manchas de argamassa e pontos de carvão dispersos.
- Interpretação**                      Enchimento de nivelamento.



## Lista geral de UEs - Bracara Augusta

Unidade de Arqueologia

- UE 1349**                      **Sedimentar**                      **Sondagem S8**  
**Descrição**                      Camada pouco compacta, de matriz arenosa e coloração castanha.
- Interpretação**                      Depósito de areias finas.
- UE 1350**                      **Sedimentar**                      **Sondagem S8**  
**Descrição**                      Nível pouco compacto, de matriz arenosa, registando-se ainda algumas inclusões de carvões.
- Interpretação**                      Enchimento de nivelamento.
- UE 1351**                      **Sedimentar**                      **Sondagem S8**  
**Descrição**                      Nível compacto, de matriz areno-limosa, contendo uma grande quantidade de carvões.
- Interpretação**                      Depósito de carvões.
- UE 1352**                      **Sedimentar**                      **Sondagem S8**  
**Descrição**                      Nível muito compacto, de matriz areno-limosa e pontos de carvão dispersos.
- Interpretação**                      Piso/nível de circulação.
- UE 1353**                      **Sedimentar**                      **Sondagem S8**  
**Descrição**                      Nível pouco compacto, de matriz areno-limosa e coloração castanha.
- Interpretação**                      Camada de nivelamento de preparação para o piso UE1352.
- UE 1354**                      **Sedimentar**                      **Sondagem S8**  
**Descrição**                      Nível pouco compacto, de matriz arenosa e coloração acastanhada.
- Interpretação**                      Enchimento de nivelamento.
- UE 1355**                      **Interface de ruptura**                      **Sondagem S8**  
**Descrição**                      Interface de ruptura.
- Interpretação**                      Vala de implantação da sapata UE1346.
- UE 1356**                      **Sedimentar**                      **Sondagem S8**  
**Descrição**                      Enchimento pouco compacto, de matriz areno-limosa e coloração castanha.
- Interpretação**                      Camada de enchimento da vala de fundação do muro UE1331.
- UE 1357**                      **Interface de ruptura**                      **Sondagem S8**  
**Descrição**                      Interface de ruptura.
- Interpretação**                      Rego mais recente.
- UE 1358**                      **Sedimentar**                      **Sondagem S8**  
**Descrição**                      Enchimento pouco compacto, de matriz arenosa e coloração escura. Apresenta ainda alguns pontos de carvão e pequenas bolsas de areia fina.
- Interpretação**                      Primeiro enchimento da vala UE1357.





## Lista geral de UEs - Bracara Augusta

Unidade de Arqueologia

- UE 1359**                      **Sedimentar**                      **Sondagem S8**  
**Descrição**                      Enchimento pouco compacto, de matriz areno-limosa e coloração cinzenta. São visíveis ainda alguns pontos de carvão dispersos.
- Interpretação**                      Segundo enchimento da vala UE1357.
- UE 1360**                      **Interface de ruptura**                      **Sondagem S8**  
**Descrição**                      Interface de ruptura.
- Interpretação**                      Vala mais antiga.
- UE 1361**                      **Sedimentar**                      **Sondagem S8**  
**Descrição**                      Enchimento pouco compacto, de matriz areno-limosa e coloração clara.
- Interpretação**                      Nível de enchimento da vala UE1360.
- UE 1362**                      **Sedimentar**                      **Sondagem S8**  
**Descrição**                      Camada compacta, de matriz arenosa e coloração castanha.
- Interpretação**                      Nível de preparação sob camada de preparação da Via XVII, UE1298.
- UE 1363**                      **Sedimentar**                      **Sondagem S8**  
**Descrição**                      Camada pouco compacta, de matriz arenosa e coloração cinzenta. Apresenta pontas de carvão à mistura.
- Interpretação**                      Preparação sob UE1362.
- UE 1364**                      **Sedimentar**                      **Sondagem S8**  
**Descrição**                      Camada pouco compacta, de matriz areno-limosa e coloração escura.
- Interpretação**                      Enchimento de nivelamento sob a UE1305.
- UE 1365**                      **Sedimentar**                      **Sondagem S8**  
**Descrição**                      Camada pouco compacta, de matriz arenosa e coloração clara. São visíveis bolsas de saibro e pequenas pedras.
- Interpretação**                      Preparação para a Via XVII, sob a UE1302.
- UE 1366**                      **Sedimentar**                      **Sondagem S8**  
**Descrição**                      Camada pouco compacta, de matriz arenosa e coloração escura. Apresenta pontos de carvão dispersos e manchas de saibro.
- Interpretação**                      Depósito primário, equivalente à UE1262.
- UE 1367**                      **Interface de ruptura**                      **Sondagem S8**  
**Descrição**                      Interface de ruptura.
- Interpretação**                      Vala aberta na Via XVII, poderá corresponder a uma reparação do piso.
- UE 1368**                      **Sedimentar**                      **Sondagem S8**  
**Descrição**                      Camada pouco compacta, de matriz arenosa e coloração amarelada.
- Interpretação**                      Enchimento da vala aberta na Via XVII, UE1367.



## Lista geral de UEs - Bracara Augusta

Unidade de Arqueologia

- UE 1369**                      **Sedimentar**                      **Sondagem S8**  
**Descrição**                      Camada compacta, de matriz arenosa e coloração amarela. Apresenta vestígios de argamassas amareladas.
- Interpretação**                      Enchimento de vala aberta na Via XVII (UE1367).
- UE 1370**                      **Interface de ruptura**                      **Sondagem S8**  
**Descrição**                      Interface de ruptura.
- Interpretação**                      Vala aberta na Via XVII.
- UE 1371**                      **Sedimentar**                      **Sondagem S8**  
**Descrição**                      Nível pouco compacto, de matriz areno-limosa e coloração castanha. Apresenta uma deposição natural dos sedimentos.
- Interpretação**                      Primeiro enchimento da vala aberta na Via XVII, UE1370.
- UE 1372**                      **Sedimentar**                      **Sondagem S8**  
**Descrição**                      Enchimento pouco compacto, de matriz limo-argilosa e coloração cinzenta. Apresenta inclusões de carvões de grande e médio calibre.
- Interpretação**                      Segundo enchimento da vala aberta na via, sobre a UE1371.
- UE 1373**                      **Sedimentar**                      **Sondagem S8**  
**Descrição**                      Veio pouco compacto, composto por areias finas. Coloração acastanhada.
- Interpretação**                      Enchimento de nivelamento sob a preparação UE1312.
- UE 1374**                      **Sedimentar**                      **Sondagem S8**  
**Descrição**                      Camada pouco compacta, de matriz areno-limosa e coloração castanha.
- Interpretação**                      Enchimento de nivelamento sob a preparação da Via XVII UE1304.
- UE 1375**                      **Construída**                      **Sondagem S8**  
**Descrição**                      Estrutura composta por blocos graníticos de corte e talhe irregulares, dispostos de forma desordenada. Apresenta um ou outro fragmento de material laterício.
- Interpretação**                      Sapata do muro UE1324.
- UE 1376**                      **Sedimentar**                      **Sondagem S8**  
**Descrição**                      Camada pouco compacta, de matriz arenosa. Apresenta pequenas inclusões de carvão e pedras de pequena dimensão.
- Interpretação**                      Bolsa igual à UE1371.
- UE 1377**                      **Construída**                      **Sondagem S8**  
**Descrição**                      Estrutura composta por pedra granítica de dimensão, forma e talhe irregulares.
- Interpretação**                      Reforço do muro de contenção UE1324.
- UE 1378**                      **Interface de ruptura**                      **Sondagem S8**  
**Descrição**                      Interface de ruptura.
- Interpretação**                      Vala de fundação da estrutura de contenção UE1377.



## Lista geral de UEs - Bracara Augusta

Unidade de Arqueologia

- UE 1379**                      **Sedimentar**                      **Sondagem S8**  
**Descrição**                      Camada pouco compacta, de matriz areno-limosa e coloração castanha. Apresenta pontos de carvão dispersos.
- Interpretação**                      Argamassa de assentamento da estrutura de contenção UE1377.
- UE 1380**                      **Interface de ruptura**                      **Sondagem S8**  
**Descrição**                      Interface de ruptura.
- Interpretação**                      Vala de fundação do muro de contenção UE1324.
- UE 1381**                      **Sedimentar**                      **Sondagem S8**  
**Descrição**                      Enchimento pouco compacto, de matriz areno-limosa e coloração castanha.
- Interpretação**                      Enchimento da vala de fundação do muro de contenção UE1324.
- UE 1382**                      **Sedimentar**                      **Sondagem S13J**  
**Descrição**                      Enchimento areno-limoso de compacidade móvel, constituído por reduzida quantidade de areia grosseira e média, e de limo. Apresenta uma coloração castanha clara. Contém pouco material osteológico. Contudo, a robustez dos ossos presentes indicam tratar-se de um adulto. Não é possível realizar a diagnose do sexo do indivíduo.
- Interpretação**                      Nível de enchimento da urna UE3322 (Ach.1105), da Sep.XCVI.
- UE 1383**                      **Sedimentar**                      **Sondagem S8**  
**Descrição**                      Nível muito compacto, de matriz arenosa e coloração castanha. Contém fragmentos de material de construção à mistura.
- Interpretação**                      Piso, nível de circulação.
- UE 1384**                      **Sedimentar**                      **Sondagem S8**  
**Descrição**                      Nível compacto de matriz arenosa e coloração castanha. Contém fragmentos de material de construção e pontas de carvão à mistura.
- Interpretação**                      Preparação do piso UE1383.
- UE 1385**                      **Sedimentar**                      **Sondagem S8**  
**Descrição**                      Nível pouco compacto, de matriz areno-limosa e inclusões de carvões.
- Interpretação**                      Nível equivalente à UE1371, enchimento da vala UE1370, aberta na Via XVII.
- UE 1386**                      **Sedimentar**                      **Sondagem S8**  
**Descrição**                      Enchimento pouco compacto, de matriz areno-limosa e coloração cinzenta. Apresenta pedra miúda e pequenos pontos de carvão à mistura.
- Interpretação**                      Enchimento de nivelamento, sob a fundação UE1290.
- UE 1387**                      **Sedimentar**                      **Sondagem S8**  
**Descrição**                      Nível pouco compacto, acinzentado, constituído por uma alternância de veios limosos e veios arenosos. Apresenta inclusões de carvões nos veios arenosos.
- Interpretação**                      Enchimento de nivelamento sob a UE1386.
- UE 1388**                      **Sedimentar**                      **Sondagem S8**  
**Descrição**                      Nível compacto, de matriz arenosa, contendo cal.
- Interpretação**                      Argamassa que impermeabiliza as tampas do aqueduo moderno, UE1335.



## Lista geral de UEs - Bracara Augusta

Unidade de Arqueologia

- UE 1389**                      **Sedimentar**                      **Sondagem S8**  
**Descrição**                      Camada pouco compacta, de matriz limo-arenosa e coloração escura.
- Interpretação**                      Nível de inutilização do aqueduto moderno, equivalente à UE1149.
- UE 1390**                      **Sedimentar**                      **Sondagem S8**  
**Descrição**                      Nível muito depurado, compacto, de matriz areno-limosa e coloração castanha.
- Interpretação**                      Sedimentação resultante da passagem da água aqueduto moderno, equivalente à UE1163.
- UE 1391**                      **Sedimentar**                      **Sondagem S8**  
**Descrição**                      Camada compacta, de matriz areno-limosa e coloração castanha. Aglomerado de pedra miúda e material de construção.
- Interpretação**                      Sapata do muro UE1331.
- UE 1392**                      **Sedimentar**                      **Sondagem S8**  
**Descrição**                      Camada compacta, de matriz areno-limosa e coloração castanha. Contém fragmentos de material laterício à mistura.
- Interpretação**                      Miolo do muro UE1331.
- UE 1393**                      **Sedimentar**                      **Sondagem S8**  
**Descrição**                      Camada compacta, de matriz areno-limosa e coloração castanha. Incorpora bolsas de saibro.
- Interpretação**                      Enchimento de nivelamento sobre a UE1354.
- UE 1394**                      **Sedimentar**                      **Sondagem S8**  
**Descrição**                      Nível pouco compacto, de matriz limo-arenosa e coloração castanha escura. Apresenta inclusões de carvões e material de construção.
- Interpretação**                      Enchimento de nivelamento sobre a UE1393.
- UE 1395**                      **Interface de ruptura**                      **Sondagem S8**  
**Descrição**                      Interface de ruptura
- Interpretação**                      Vala de fundação do muro UE1321.
- UE 1396**                      **Sedimentar**                      **Sondagem S8**  
**Descrição**                      Nível compacto, de matriz arenosa e coloração castanha. Apresenta inclusões de argamassa, pedra granítica de pequena e média dimensão, assim como fragmentos de material de construção.
- Interpretação**                      Enchimento da vala de fundação do muro UE1321.
- UE 1397**                      **Construída**                      **Sondagem S8**  
**Descrição**                      Estrutura em alvenaria irregular, constituída por blocos graníticos, alguns deles faceados. Apresenta argamassa de assentamento.
- Interpretação**                      Sapata do muro UE1321.
- UE 1398**                      **Sedimentar**                      **Sondagem S8**  
**Descrição**                      Camada compacta, formada por um aglomerado de pedras graníticas de pequena e média dimensão, envolvido por terra de modo a criar uma superfície horizontalizada.
- Interpretação**                      Lastro da sapata do muro UE1321.



## Lista geral de UEs - Bracara Augusta

Unidade de Arqueologia

- UE 1399**                      **Sedimentar**                      **Sondagem S8**  
**Descrição**                      Nível pouco compacto, de matriz areno-limoso, apresentando algumas inclusões de carvão. Contém ainda fragmentos de material laterício.  
**Interpretação**                      Enchimento que cobre a sapata do muro UE1321.
- UE 13A**                      **Construída**                      **Sondagem S13A**  
**Descrição**                      Muro em alvenaria irregular, constituído por blocos graníticos de médias e grandes dimensões. Incorpora elementos arquitectónicos reaproveitados.  
**Interpretação**                      Muro orientado N/S.
- UE 1400**                      **Sedimentar**                      **Sondagem Área 1**  
**Descrição**                      Argamassa de forte coloração laranja de génese argilosa.  
**Interpretação**                      Ligante utilizado na construção das UEs 0650, 0935, 0594.
- UE 1401**                      **Interface de ruptura**                      **Sondagem Área 1**  
**Descrição**                      Interface de ruptura.  
**Interpretação**                      Vala de fundação da canalização UE0627, 0628, 0629, 0638.
- UE 1402**                      **Sedimentar**                      **Sondagem Área 1**  
**Descrição**                      Nível de destruição constituído por material laterício com argamassa amarela.  
**Interpretação**                      Nível de destruição.
- UE 1403**                      **Construída**                      **Sondagem Área 1**  
**Descrição**                      Estrutura composta por tijoleiras dispostas na horizontal com cerca de 0,47 x 0,30 x 0,04 cm  
**Interpretação**                      Cobertura em tijoleira (possível caixa).
- UE 1404**                      **Construída**                      **Sondagem Área 1**  
**Descrição**                      Parede norte composta por tijoleiras, dispostas na vertical.  
**Interpretação**                      Parede norte da caixa em tijoleira.
- UE 1405**                      **Sedimentar**                      **Sondagem Área 1**  
**Descrição**                      Camada de coloração cinzenta escura, de matriz arenosa. Apresenta imensos pontos de carvões dispersos e algum material osteológico fragmentado.  
**Interpretação**                      Enchimento composto por carvões (exterior à estrutura UE1403).
- UE 1406**                      **Sedimentar**                      **Sondagem Área 1**  
**Descrição**                      Nível composto por terra fina de coloração cinzenta escura. Apresenta alguns pontos de carvão dispersos. Observam-se duas pedras de média dimensão no seu interior.  
**Interpretação**                      Enchimento do interior da caixa em tijoleira.
- UE 1407**                      **Construída**                      **Sondagem Área 1**  
**Descrição**                      Parede constituída por tijoleiras, colocadas na vertical com cerca de 0,40 x 0,30 x 0,04 cm cada uma.  
**Interpretação**                      Parede este da caixa em tijoleira (equivalente às UEs 1403 e 1404).



## Lista geral de UEs - Bracara Augusta

Unidade de Arqueologia

- UE 1408**                      **Sedimentar**                      **Sondagem**                      **Área 1**  
**Descrição**                      Nível de coloração castanho acizentado. Apresenta alguns carvões dispersos.
- Interpretação**                      Enchimento de nivelamento (exterior à caixa UEs 1403, 1404 e 1407).
- UE 1409**                      **Sedimentar**                      **Sondagem**                      **Área 1**  
**Descrição**                      Depósito arenoso lenticular.
- Interpretação**                      Preparação para assentamento da UE0647.
- UE 1410**                      **Sedimentar**                      **Sondagem**                      **Área 1**  
**Descrição**                      Depósito lenticular de argamassa sob UE 1403.
- Interpretação**                      Veio de argamassa.
- UE 1411**                      **Sedimentar**                      **Sondagem**                      **Área 1**  
**Descrição**                      Nível composto por mistura de areias de diferentes calibres. É bastante móvel. Não apresenta inclusões de qualquer tipo.
- Interpretação**                      Enchimento dos interstícios da estrutura UE0897.
- UE 1412**                      **Construída**                      **Sondagem**                      **Área 1**  
**Descrição**                      Pedras dispostas na horizontal justapostas. Encontram-se parcialmente desmanteladas pela decapagem mecânica.
- Interpretação**                      Alicerce do muro do anexo 3 (UE0550).
- UE 1413**                      **Interface de ruptura**                      **Sondagem**                      **Área 1**  
**Descrição**                      Interface de ruptura.
- Interpretação**                      Vala de fundação do enchimento UE1414 e alicerce UE1412.
- UE 1414**                      **Sedimentar**                      **Sondagem**                      **Área 1**  
**Descrição**                      Nível bastante homogéneo, sem macro-elementos, com muitos pontos de material de construção fragmento.
- Interpretação**                      Enchimento da vala de fundação UE1413.
- UE 1415**                      **Sedimentar**                      **Sondagem**                      **Área 1**  
**Descrição**                      Depósito de forte coloração negra, bastante limpo, homogéneo.
- Interpretação**                      Nível de destruição.
- UE 1416**                      **Sedimentar**                      **Sondagem**                      **Área 1**  
**Descrição**                      Nível heterogéneo, com elementos pétreos e fragmentos de material de construção.
- Interpretação**                      Nível de destruição da estrutura UE1403, 1404, 1407.
- UE 1417**                      **Construída**                      **Sondagem**                      **Área 1**  
**Descrição**                      Conjunto de tijoleiras disposta na vertical formando uma parede. Tijoleiras com as seguintes dimensões: 0,20x0,33x0,04 cm.
- Interpretação**                      Parede oeste da estrutura em caixa UEs1404, 1403, 1407.



## Lista geral de UEs - Bracara Augusta

Unidade de Arqueologia

- UE 1418**                      **Construída**                      **Sondagem**                      **Área 1**  
**Descrição**                      Tijoleiras dispostas na horizontal. Tijoleiras com as seguintes medidas: 0,29x0,25x0,04 cm.
- Interpretação**                      Lastro da estrutura em caixa UEs1404, 1407, 1417.
- UE 1419**                      **Sedimentar**                      **Sondagem**                      **Área 1**  
**Descrição**                      Enchimento composto por terra fina, de coloração acinzentada, com alguns pontos de carvão.
- Interpretação**                      Depósito de destruição da caixa UE1403, 1404, 1407.
- UE 1420**                      **Interface de ruptura**                      **Sondagem**                      **Área 1**  
**Descrição**                      Interface de ruptura.
- Interpretação**                      Fossa detritica.
- UE 1421**                      **Interface de ruptura**                      **Sondagem**                      **Área 1**  
**Descrição**                      Interface de ruptura.
- Interpretação**                      Vala aberta no saibro.
- UE 1422**                      **Interface de ruptura**                      **Sondagem**                      **Área 1**  
**Descrição**                      Interface de ruptura.
- Interpretação**                      Fossa detritica.
- UE 1423**                      **Sedimentar**                      **Sondagem**                      **Área 1**  
**Descrição**                      Camada de coloração castanho escuro, contem pedras de reduzida dimensão à mistura com material de construção muito fragmentado e algumas manchas de matriz limosa.
- Interpretação**                      Enchimento da vala de saque UE1425.
- UE 1424**                      **Sedimentar**                      **Sondagem**                      **52/108**  
**Descrição**                      Camada de coloração castanha escura, pouco compacta. Apresenta alguma pedra de reduzida dimensão, à mistura com material de construção muito fragmentado e alguns nódulos de terra de matriz limosa de coloração cinzenta escura.
- Interpretação**                      Aterro de nivelamento.
- UE 1425**                      **Interface de ruptura**                      **Sondagem**                      **Área 1**  
**Descrição**                      Interface de ruptura.
- Interpretação**                      Vala de saque do muro UE 1000.Momento de terraplanagem do edifício.
- UE 1426**                      **Sedimentar**                      **Sondagem**                      **Área 1**  
**Descrição**                      Camada de coloração castanha, pouco compacta. Apresenta alguns pontos de carvão dispersos e alguns elementos pétreos de reduzida dimensão.
- Interpretação**                      Enchimento de nivelamento.
- UE 1427**                      **Sedimentar**                      **Sondagem**                      **Área 1**  
**Descrição**                      Desperdícios de obra associados à edificação da UE 1000.
- Interpretação**                      Piso de obra.



## Lista geral de UEs - Bracara Augusta

Unidade de Arqueologia

- UE 1428**                      **Interface de ruptura**                      **Sondagem**                      **Área 1**  
**Descrição**                      Interface de ruptura.
- Interpretação**                      Buraco de poste.
- UE 1429**                      **Sedimentar**                      **Sondagem**                      **Área 1**  
**Descrição**                      Nível constituído por sedimentos de matriz arenosa, com poucos macro-elementos.
- Interpretação**                      Enchimento do buraco de poste UE1428.
- UE 1430**                      **Interface de ruptura**                      **Sondagem**                      **Área 1**  
**Descrição**                      Interface de ruptura.
- Interpretação**                      Vala de implantação do muro UE1000.
- UE 1431**                      **Sedimentar**                      **Sondagem**                      **Área 1**  
**Descrição**                      Nível composto por restos de reboco e telha. Apresenta veios arenosos de coloração amarelada.
- Interpretação**                      Enchimento do saque UE1432.
- UE 1432**                      **Interface de ruptura**                      **Sondagem**                      **Área 1**  
**Descrição**                      Interface de ruptura.
- Interpretação**                      Vala de saque com enchimento UE1431.
- UE 1433**                      **Sedimentar**                      **Sondagem**                      **Área 1**  
**Descrição**                      Nível limoso, bastante homogéneo e não se verificam inclusões de qualquer tipo.
- Interpretação**                      Veio limoso (sobre a UE0367).
- UE 1434**                      **Interface negativa**                      **Sondagem**                      **Área 1**  
**Descrição**                      Aterro de coloração castanha.É pouco compacta e apresenta alguns carvões à mistura com pontos ferruginosos.
- Interpretação**                      Aterro de nivelamento.
- UE 1435**                      **Construída**                      **Sondagem**                      **Área 1**  
**Descrição**                      Blocos graníticos dispostos na horizontal para assentamento do muro UE1586
- Interpretação**                      Alicerce de assentamento do muro UE1586.
- UE 1436**                      **Interface de ruptura**                      **Sondagem**                      **Área 1**  
**Descrição**                      Interface de ruptura.
- Interpretação**                      Vala de implantação da SEP.CXCIII.
- UE 1437**                      **Construída**                      **Sondagem**                      **Área 1**  
**Descrição**                      Monólito quadrangular com arestas chanfradas.
- Interpretação**                      Pilar de sustentação do alpendre do actual edifício (igual à UE0545).





## Lista geral de UEs - Bracara Augusta

Unidade de Arqueologia

- UE 1438**                      **Construída**                      **Sondagem**                      **Área 1**  
**Descrição**                      Cimento Portland montado em cofragem para criar uma superfície horizontal.
- Interpretação**                      Nivel de circulação do alpendre.
- UE 1439**                      **Construída**                      **Sondagem**                      **Área 1**  
**Descrição**                      Estrutura constituída por monólitos graníticos sobrepostos que criam uma base de sustentação.
- Interpretação**                      Alicerce de sustentação da UE1437.
- UE 1440**                      **Interface de ruptura**                      **Sondagem**                      **Área 1**  
**Descrição**                      Interface de ruptura.
- Interpretação**                      Vala de fundação da UE1439.
- UE 1441**                      **Sedimentar**                      **Sondagem**                      **Área 1**  
**Descrição**                      Bolsas de coloração cinzenta-escura de matriz areno-limosa. Apresenta alguns pontos de carvões dispersos.
- Interpretação**                      Enchimento da vala de saque UE 1425.
- UE 1442**                      **Sedimentar**                      **Sondagem**                      **Área 1**  
**Descrição**                      Argamassa arenosa, muito depurada, associado à UE0650.
- Interpretação**                      Argamassa da sapata UE0650.
- UE 1443**                      **Construída**                      **Sondagem**                      **Área 1**  
**Descrição**                      Muro em alvernaria granítica com pequenas pedras a colmatar os interstícios. Apresenta duas faces preparadas. Orientação S/N.
- Interpretação**                      Muro divisão interna.
- UE 1444**                      **Sedimentar**                      **Sondagem**                      **Área 1**  
**Descrição**                      Nivel de terra e um ligante de matriz arenosa.
- Interpretação**                      Interstícios do muro UE1443.
- UE 1445**                      **Interface de ruptura**                      **Sondagem**                      **Área 1**  
**Descrição**                      Interface de ruptura.
- Interpretação**                      Vala de fundação do muro UE1443.
- UE 1446**                      **Construída**                      **Sondagem**                      **Área 1**  
**Descrição**                      Nivel de terra, compacto, castanho escuro.
- Interpretação**                      Nivel de circulação associado às estruturas UE0611, 1403, 1443.
- UE 1447**                      **Interface de ruptura**                      **Sondagem**                      **Área 1**  
**Descrição**                      Interface de ruptura.
- Interpretação**                      Vala de saque de estrutura desaparecida.



## Lista geral de UEs - Bracara Augusta

Unidade de Arqueologia

- UE 1448**                      **Sedimentar**                      **Sondagem**                      **Área 1**  
**Descrição**                      Nível arenoso, pouco compacto, homogéneo, sem macro-elementos.  
**Interpretação**                      Enchimento da vala de saque UE1447.
- UE 1449**                      **Sedimentar**                      **Sondagem**                      **Área 1**  
**Descrição**                      Nível constituído por sedimentos arenosos, com alguns carvões dispersos, sem macro elementos com muito material cerâmico.  
**Interpretação**                      Enchimento.
- UE 1450**                      **Sedimentar**                      **Sondagem**                      **Área 1**  
**Descrição**                      Nível de carvões com material osteológico. Assume uma forma lenticular. No entanto foi individualizado para apanhar alguns restos osteológicos.  
**Interpretação**                      Enterramento.
- UE 1451**                      **Construída**                      **Sondagem**                      **Área 1**  
**Descrição**                      Estrutura pétrea adossada ao muro UE0619, no lado Norte. Caracteriza-se pela inclusão de pedras oblongas dispostas junto à terra criando um espaço que é preenchido por pedra miúda entre a terra e o muro UE0619.  
**Interpretação**                      Estrutura de reforço associada ao muro UE0619, 0621.
- UE 1452**                      **Interface de ruptura**                      **Sondagem**                      **Área 1**  
**Descrição**                      Interface de ligação.  
**Interpretação**                      Acrescento de reforço adoçado ao muro UE0619.
- UE 1453**                      **Sedimentar**                      **Sondagem**                      **Área 1**  
**Descrição**                      Nível de circulação, vermelho-amarelado, em argila. Encontra-se muito desmantelado.  
**Interpretação**                      Possível piso.
- UE 1454**                      **Sedimentar**                      **Sondagem**                      **Área 1**  
**Descrição**                      Nível de destruição associado à UE1453. Constituído por argilas e sedimentos muito remexidos.  
**Interpretação**                      Nível de destruição da UE1453.
- UE 1455**                      **Sedimentar**                      **Sondagem**                      **Área 1**  
**Descrição**                      Depósito arenoso lenticular constituído por areias soltas.  
**Interpretação**                      Preparação para piso UE1453.
- UE 1456**                      **Sedimentar**                      **Sondagem**                      **Área 1**  
**Descrição**                      Nível com nódulos de sedimentos endurecidos de forte coloração castanha, bastante alterado.  
**Interpretação**                      Piso de circulação entre o muro UE1443 e UE0619.
- UE 1457**                      **Sedimentar**                      **Sondagem**                      **Área 1**  
**Descrição**                      Nível arenoso, compacto, contem alguns calhaus pequenos.  
**Interpretação**                      Interstícios que colmatam a estrutura UE1451.



## Lista geral de UEs - Bracara Augusta

Unidade de Arqueologia

- UE 1458**                      **Interface de ligação**                      **Sondagem**                      **Área 1**  
**Descrição**                      Interface de ligação.
- Interpretação**                      Acrescento para implantação do reforço UE1451.
- UE 1459**                      **Sedimentar**                      **Sondagem**                      **Área 1**  
**Descrição**                      Depósitos de argila não consolidada.
- Interpretação**                      Ligante de estrutura.
- UE 1460**                      **Sedimentar**                      **Sondagem**                      **Área 1**  
**Descrição**                      Nível homogéneo de matriz areno-limosa, onde são visíveis algumas pedras de média e grande dimensão.
- Interpretação**                      Aterro de destruição do muro UE1000.
- UE 1461**                      **Construída**                      **Sondagem**                      **Área 1**  
**Descrição**                      Sepultura em caixa.
- Interpretação**                      Sepultura em caixa rectangular(identificada apenas em corte).
- UE 1462**                      **Sedimentar**                      **Sondagem**                      **Área 1**  
**Descrição**                      Nível pouco compacto, de matriz arenosa e coloração preta.
- Interpretação**                      Possível área de combustão.
- UE 1463**                      **Interface de ruptura**                      **Sondagem**                      **Área 1**  
**Descrição**                      Interface negativo.
- Interpretação**                      Buraco de poste.
- UE 1464**                      **Sedimentar**                      **Sondagem**                      **Área 1**  
**Descrição**                      Aterro pouco compacto, de matriz areno limosa e coloração cinza.
- Interpretação**                      Enchimento do buraco de poste UE1463.
- UE 1465**                      **Sedimentar**                      **Sondagem**                      **Área 1**  
**Descrição**                      Aterro pouco compacto, de matriz limo arenosa e coloração castanha acizentada.
- Interpretação**                      Enchimento sob UEs1453,1462,1454.
- UE 1466**                      **Interface de ruptura**                      **Sondagem**                      **Área 1**  
**Descrição**                      Interface ruptura.
- Interpretação**                      Vala de implementação de estrutura desaparecida.
- UE 1467**                      **Sedimentar**                      **Sondagem**                      **Área 1**  
**Descrição**                      Aterro compacto, de matriz areno-limosa e coloração castanha.
- Interpretação**                      Enchimento da vala UE1446.



## Lista geral de UEs - Bracara Augusta

Unidade de Arqueologia

- UE 1468**                      **Sedimentar**                      **Sondagem**                      **Área 1**  
**Descrição**                      Aterro compacto, homogéneo, de matriz areno-limosa, apresenta inclusões de carvões.  
**Interpretação**                      Enchimento nivelamento.
- UE 1469**                      **Sedimentar**                      **Sondagem**                      **Área 1**  
**Descrição**                      Aterro pouco compacto, de matriz arenosa e coloração castanha, apresenta pontos de saibro dispersos.  
**Interpretação**                      Enchimento de nivelamento.
- UE 1470**                      **Sedimentar**                      **Sondagem**                      **Área 1**  
**Descrição**                      Depósito móvel, de matriz limo-arenosa e coloração preta.  
**Interpretação**                      Nível de abandono.
- UE 1471**                      **Sedimentar**                      **Sondagem**                      **Área 1**  
**Descrição**                      Nível pouco compacto, de matriz areno-limosa e coloração castanha.  
**Interpretação**                      Enchimento.
- UE 1472**                      **Interface de ruptura**                      **Sondagem**                      **Área 1**  
**Descrição**                      Interface de ruptura.  
**Interpretação**                      Vala de captação de pedra.
- UE 1473**                      **Construída**                      **Sondagem**                      **Área 1**  
**Descrição**                      Revestimento de parede em cimento Portland, de coloração branca.  
**Interpretação**                      Revestimento da fachada UE0592.
- UE 1474**                      **Sedimentar**                      **Sondagem**                      **Área 1**  
**Descrição**                      Aterro móvel, de matriz arenosa e coloração castanha amarelada.  
**Interpretação**                      Depósito geológico.
- UE 1475**                      **Sedimentar**                      **Sondagem**                      **S13J**  
**Descrição**                      Enchimento areno-limoso, móvel, de cor castanho-escuro. Apresenta elevada quantidade de carvões. É constituído por quantidade grande de areia fina e média quantidade de limo. Observa-se a presença de uma quantidade moderada de material osteológico, o qual representa um indivíduo adulto. Não é possível auferir o sexo, devido à ausência dos ossos sexualmente  
**Interpretação**                      Enchimento do interior da urna UE2054 (Ach.1732), da Sep.CLXXXIII.
- UE**                      **Sedimentar**                      **Sondagem**                      **Área 1**  
**Descrição**                      Enchimento areno-limoso, móvel, de cor castanho-escuro. Apresenta elevada quantidade de carvões. É constituído por quantidade grande de areia fina e média quantidade de limo. Observa-se a presença de uma quantidade moderada de material osteológico, o qual representa um indivíduo adulto. Não é possível auferir o sexo, devido à ausência dos ossos sexualmente  
**Interpretação**                      Enchimento do interior da urna UE2054 (Ach.1732), da Sep.CLXXXIII.
- UE 1476**                      **Sedimentar**                      **Sondagem**                      **Área 1**  
**Descrição**                      Aterro pouco compacto, de matriz areno limosa e coloração castanha acizentada.  
**Interpretação**                      Enchimento de nivelamento.



## Lista geral de UEs - Bracara Augusta

Unidade de Arqueologia

- UE 1477** **Construída** **Sondagem** **Área 1**  
**Descrição** Revestimento de parede, em cimento Portland, de coloração cinzenta.  
**Interpretação** Revestimento de parede em cimento.
- UE 1478** **Sedimentar** **Sondagem** **Área 1**  
**Descrição** Nível pouco compacto, de matriz limo-arenosa, apresentando uma grande concentração de carvões.  
**Interpretação** Nível vestigial de carvões.
- UE 1479** **Interface de ruptura** **Sondagem** **Área 1**  
**Descrição** Interface de ruptura.  
**Interpretação** Vala com o enchimento UE1478.
- UE 1480** **Interface de ruptura** **Sondagem** **Área 1**  
**Descrição** Interface de ruptura.  
**Interpretação** Vala de saque com o enchimento UE1481.
- UE 1481** **Sedimentar** **Sondagem** **Área 1**  
**Descrição** Aterro pouco compacto, de matriz arenosa e coloração castanha.  
**Interpretação** Aterro de enchimento.
- UE 1482** **Sedimentar** **Sondagem** **Área 1**  
**Descrição** Camada pouco compacta, de matriz arenosa e coloração castanha. Apresenta pequenos pontos de saibro.  
**Interpretação** Enchimento da vala de saque UE1483.
- UE 1483** **Interface de ruptura** **Sondagem** **Área 1**  
**Descrição** Interface de ruptura.  
**Interpretação** Vala de funcionalidade não apurada.
- UE 1484** **Construída** **Sondagem** **Área 1**  
**Descrição** Estrutura formada por blocos de média e grandes dimensões, de forma e talhe irregulares. Estão dispostas caoticamente.  
**Interpretação** Estrutura empedrada de funcionalidade desconhecida.
- UE 1485** **Sedimentar** **Sondagem** **Área 1**  
**Descrição** Depósito de saibro muito compacto, de matriz arenosa e coloração castanha.  
**Interpretação** Enchimento da UE1483.
- UE 1486** **Interface de ruptura** **Sondagem** **Área 1**  
**Descrição** Interface de ruptura.  
**Interpretação** Vala de saque com o enchimento UE1487.



## Lista geral de UEs - Bracara Augusta

Unidade de Arqueologia

- UE 1487**                      **Sedimentar**                      **Sondagem**                      **Área 1**  
**Descrição**                      Nível pouco compacto, de matriz arenosa e coloração castanha. Apresenta bolsas de saibro.
- Interpretação**                      Enchimento da vala de saque UE1486.
- UE 1488**                      **Sedimentar**                      **Sondagem**                      **Área 1**  
**Descrição**                      Aterro de enchimento pouco compacto, de matriz arenosa e coloração castanha.
- Interpretação**                      Enchimento de nivelamento.
- UE 1489**                      **Interface de ruptura**                      **Sondagem**                      **Área 1**  
**Descrição**                      Interface de ruptura.
- Interpretação**                      Vala de implantação da estrutura UE0897.
- UE 1490**                      **Sedimentar**                      **Sondagem**                      **Área 1**  
**Descrição**                      Aterro compacto, de matriz areno-limosa e coloração castanha. Contém fragmentos de material laterício à mistura.
- Interpretação**                      Enchimento de nivelamento sob a UE453.
- UE 1491**                      **Interface de ruptura**                      **Sondagem**                      **Área 1**  
**Descrição**                      Interface de ruptura.
- Interpretação**                      Vala de saque associada ao desmantelamento da UE0931 e possivelmente ao muro que existia neste alinhamento.
- UE 1492**                      **Interface de ruptura**                      **Sondagem**                      **Área 1**  
**Descrição**                      Interface de ruptura.
- Interpretação**                      Buraco de poste.
- UE 1493**                      **Sedimentar**                      **Sondagem**                      **Área 1**  
**Descrição**                      Aterro pouco compacto, de matriz areno-limosa e coloração castanha acizentada.
- Interpretação**                      Enchimento da UE1492.
- UE 1494**                      **Interface de ruptura**                      **Sondagem**                      **Área 1**  
**Descrição**                      Interface de ruptura.
- Interpretação**                      Vala de funcionalidade desconhecida.
- UE 1495**                      **Interface de ruptura**                      **Sondagem**                      **Área 1**  
**Descrição**                      Interface de ruptura.
- Interpretação**                      Vala para implantação da UE1496.
- UE 1496**                      **Sedimentar**                      **Sondagem**                      **Área 1**  
**Descrição**                      Camada pouco compacta, de matriz limo-arenosa associada a um grande bloco visível no corte 62.
- Interpretação**                      Possível tardós de uma canalização.



## Lista geral de UEs - Bracara Augusta

Unidade de Arqueologia

<b>UE 1497</b>	<b>Interface de ruptura</b>	<b>Sondagem</b>	<b>Área 1</b>
Descrição	Interface de ruptura.		
Interpretação	Vala de saque do muro UE1000.		
<b>UE 1498</b>	<b>Sedimentar</b>	<b>Sondagem</b>	<b>Área 1</b>
Descrição	Aterro compacto, de matriz areno-limosa e coloração castanha escura.		
Interpretação	Enchimento de nivelamento que se sobrepõe ao saque do muro UE1000.		
<b>UE 1499</b>	<b>Interface de ruptura</b>	<b>Sondagem</b>	<b>Área 1</b>
Descrição	Interface de ruptura.		
Interpretação	Vala de fundação sob UE1500.		
<b>UE 1500</b>	<b>Sedimentar</b>	<b>Sondagem</b>	<b>Área 1</b>
Descrição	Nível compacto, de matriz areno-limosa e coloração castanha escura. Apresenta uma grande quantidade de elementos graníticos de variada dimensão.		
Interpretação	Enchimento da vala UE1499.		
<b>UE 1501</b>	<b>Construída</b>	<b>Sondagem</b>	<b>S4</b>
Descrição	Pavimento de tijoleiras quadrangulares, com 0,60 X 0,60m e de cor branca.		
Interpretação	Pavimento de circulação da estação dos CTT da última remodelação do espaço (2006?).		
<b>UE 1502</b>	<b>Construída</b>	<b>Sondagem</b>	<b>S4</b>
Descrição	Massame de cimento tipo Portland em "cama" de cascalho.		
Interpretação	Preparação para pavimento de tijoleiras da última remodelação do espaço (2006)(?).		
<b>UE 1503</b>	<b>Construída</b>	<b>Sondagem</b>	<b>S4</b>
Descrição	Alicerce de coluna central de sustentação.		
Interpretação	Alicerce da coluna central de sustentação da ala Oeste do edifício dos CTT.		
<b>UE 1504</b>	<b>Construída</b>	<b>Sondagem</b>	<b>S4</b>
Descrição	Coluna central revestida por contraplacado que lhe confere uma morfologia quadrangular.		
Interpretação	Coluna de sustentação da ala Oeste do edifício dos CTT. O seu revestimento corresponde a reestruturação da estação dos		
<b>UE 1505</b>	<b>Construída</b>	<b>Sondagem</b>	<b>S4</b>
Descrição	Alicerce de parede de aparelho em alvernaria irregular, constituído por calhaus, blocos parcialmente afeixoados, pedra miúda e argamassa de saibro e cal.		
Interpretação	Alicerce da parede Oeste do corpo central do edifício dos CTT.		
<b>UE 1507</b>	<b>Construída</b>	<b>Sondagem</b>	<b>S4</b>
Descrição	Tubo de PVC.		
Interpretação	Tubos para sistema eléctrico da estação dos CTT 2007.		



## Lista geral de UEs - Bracara Augusta

Unidade de Arqueologia

<b>UE 1508</b>	<b>Interface de ruptura</b>	<b>Sondagem</b>	<b>S4</b>
Descrição	Vala aberta nos sedimentos.		
Interpretação	Vala de fundação do alicerce de parede do edifício dos CTT.		
<b>UE 1509</b>	<b>Interface de ruptura</b>	<b>Sondagem</b>	<b>S4</b>
Descrição	Vala aberta nos sedimentos.		
Interpretação	Vala de fundação do alicerce da coluna central.		
<b>UE 1510</b>	<b>Sedimentar</b>	<b>Sondagem</b>	<b>S4</b>
Descrição	Aterro.		
Interpretação	Aterro de enchimento.		
<b>UE 1511</b>	<b>Sedimentar</b>	<b>Sondagem</b>	<b>S4</b>
Descrição	Aterro.		
Interpretação	Aterro de enchimento.		
<b>UE 1512</b>	<b>Sedimentar</b>	<b>Sondagem</b>	<b>S4</b>
Descrição	Aterro.		
Interpretação	Aterro de enchimento.		
<b>UE 1513</b>	<b>Sedimentar</b>	<b>Sondagem</b>	<b>S4</b>
Descrição	Aterro.		
Interpretação	Aterro de enchimento da vala de fundação UE1508		
<b>UE 1514</b>	<b>Sedimentar</b>	<b>Sondagem</b>	<b>S4</b>
Descrição	Aterro de enchimento. Igual a UE1553.		
Interpretação	Aterro de enchimento.		
<b>UE 1515</b>	<b>Sedimentar</b>	<b>Sondagem</b>	<b>S4</b>
Descrição	Nível muito horizontalizado constituído por fina camada de areia.		
Interpretação	Aterro de obra associado à construção do edifício dos CTT, piso (?).		
<b>UE 1517</b>	<b>Sedimentar</b>	<b>Sondagem</b>	<b>S4</b>
Descrição	Aterro de enchimento da vala -UE1517.		
Interpretação	Aterro de enchimento.		
<b>UE 1518</b>	<b>Sedimentar</b>	<b>Sondagem</b>	<b>S4</b>
Descrição	Aterro de enchimento.		
Interpretação	Aterro de enchimento.		





## Lista geral de UEs - Bracara Augusta

Unidade de Arqueologia

- UE 1519**                      **Sedimentar**                      **Sondagem S4**  
**Descrição**                      Aterro de enchimento constituído por bolsas de distintos sedimentos de coloração entre o castanho claro a cinza.
- Interpretação**                      Aterro de enchimento.
- UE 1520**                      **Sedimentar**                      **Sondagem S4**  
**Descrição**                      Aterro de enchimento da vala -UE1516. Admite argamassas e desperdícios de obra na parte inferior da UE.
- Interpretação**                      Funcionalidade não apurada. Possível rasgo para implantação de saneamento (?).
- UE 1521**                      **Sedimentar**                      **Sondagem S4**  
**Descrição**                      Lenticula de material carbonizado.
- Interpretação**                      Nível de fogo associado a UE1522. Manipulação humana de fogo.
- UE 1522**                      **Sedimentar**                      **Sondagem S4**  
**Descrição**                      Nível constituído por material metálico ferruginoso pouco compactado presente sob o aterro de obra UE11523 e 1528.
- Interpretação**                      Desperdícios de obra, manipulação de ferro (?).
- UE 1523**                      **Sedimentar**                      **Sondagem S4**  
**Descrição**                      Aterro de obra. Admite muitos metais na parte inferior da camada.
- Interpretação**                      Aterro de obra, piso (?).
- UE 1524**                      **Sedimentar**                      **Sondagem S4**  
**Descrição**                      Lenticula de material carbonizado.
- Interpretação**                      Aterro de obra. Manipulação humana de fogo.
- UE 1525**                      **Sedimentar**                      **Sondagem S4**  
**Descrição**                      Aterro de obra. Igual a UE 1538.
- Interpretação**                      Aterro de obra. Piso de obra (?) mais antigo, associado às fundações do ed. dos CTT. Igual a 1538. Renomeado por ter sido
- UE 1527**                      **Sedimentar**                      **Sondagem S4**  
**Descrição**                      Aterro de enchimento constituído por bolsas de arena granítica alterada.
- Interpretação**                      Aterro de enchimento da vala UE1509.
- UE 1528**                      **Sedimentar**                      **Sondagem S4**  
**Descrição**                      Aterro de obra. Igual a UE1525.
- Interpretação**                      Aterro de obra, piso (?). Igual a UE1525, renomeada por ter sido cortada por -UE1509.
- UE 1529**                      **Sedimentar**                      **Sondagem S4**  
**Descrição**                      Aterro de enchimento. Igual a UE1512.
- Interpretação**                      Aterro de enchimento. Igual a UE1512, renomeada por ter sido cortada por -UE1509.



## Lista geral de UEs - Bracara Augusta

Unidade de Arqueologia

- UE 1530**                      **Sedimentar**                      **Sondagem S4**  
**Descrição**                      Nível de areão grosseiro, superfície horizontal.
- Interpretação**                      Aterro de obra.
- UE 1531**                      **Sedimentar**                      **Sondagem S4**  
**Descrição**                      Aterro de nivelamento. Igual a UE1534.
- Interpretação**                      Aterro de nivelamento. Igual a UE1534. renomeada por ter sido cortada por -UE1509.
- UE 1532**                      **Sedimentar**                      **Sondagem S4**  
**Descrição**                      Camada sedimentar muito homogênea, de textura fina sem elementos macro-estruturais. Camada vegetal. Igual a UE1534.
- Interpretação**                      Campos de cultivo que circundavam o perímetro urbano de Braga.
- UE 1533**                      **Sedimentar**                      **Sondagem S4**  
**Descrição**                      Aterro de nivelamento. Igual a UE1531.
- Interpretação**                      Aterro de nivelamento. Igual a UE1531, renomeada por ter sido cortada por -UE1509.
- UE 1534**                      **Sedimentar**                      **Sondagem S4**  
**Descrição**                      Camada sedimentar muito homogênea, de textura fina sem elementos macro-estruturais e abundante cerâmica romana. Camada vegetal. Igual a UE1532.
- Interpretação**                      Campos de cultivo que circundavam o perímetro urbano de Braga, renomeada por ter sido cortada por -UE1509.
- UE 1535**                      **Sedimentar**                      **Sondagem S4**  
**Descrição**                      Aterro de nivelamento. Igual a UE1531 e 1533.
- Interpretação**                      Aterro de nivelamento. Igual a UE1534, renomeada por ter sido cortada por -UE1516.
- UE 1536**                      **Interface de ruptura**                      **Sondagem S4**  
**Descrição**                      Vala aberta nos sedimentos com secção em U.
- Interpretação**                      Vala de funcionalidade não apurada. Pode corresponder ao sistema de saneamento original do edifício (?).
- UE 1537**                      **Sedimentar**                      **Sondagem S4**  
**Descrição**                      Aterro de obra constituído por despedícios de obra (demolição de estruturas), telha contemporânea, argamassas e estuques de parede.
- Interpretação**                      Aterro de obra.
- UE 1538**                      **Sedimentar**                      **Sondagem S4**  
**Descrição**                      Aterro de Obra. Igual a UE1525.
- Interpretação**                      Aterro de obra. Piso de obra (?) mais antigo, associado às fundações do ed. dos CTT. Igual a UE1525. Renomeado por ter sido
- UE 1539**                      **Sedimentar**                      **Sondagem S4**  
**Descrição**                      Aterro.
- Interpretação**                      Aterro de nivelamento.



## Lista geral de UEs - Bracara Augusta

Unidade de Arqueologia

<b>UE 1540</b>	<b>Sedimentar</b>	<b>Sondagem S4</b>
Descrição	Aterro de nivelamento.	
Interpretação	Aterro de nivelamento.	
<b>UE 1541</b>	<b>Sedimentar</b>	<b>Sondagem S4</b>
Descrição	Aterro de argamassa consolidada formando uma espessa camada 0,15m.	
Interpretação	Desperdício de obra, aterro de enchimento.	
<b>UE 1542</b>	<b>Sedimentar</b>	<b>Sondagem S4</b>
Descrição	Aterro enchimento. Igual a 1512 e 1529.	
Interpretação	Aterro de enchimento. Igual a 1512. Renomeada por ter sido cortada por -UE1536.	
<b>UE 1543</b>	<b>Sedimentar</b>	<b>Sondagem S4</b>
Descrição	Aterro de obra constituído por areia grosseira. Igual a UE1530.	
Interpretação	Aterro de obra constituído por areia grosseira. Igual a UE1530. Renomeada por ter sido cortada por -UE1536.	
<b>UE 1544</b>	<b>Sedimentar</b>	<b>Sondagem S4</b>
Descrição	Aterro de nivelamento.	
Interpretação	Aterro de nivelamento.	
<b>UE 1545</b>	<b>Sedimentar</b>	<b>Sondagem S4</b>
Descrição	Nível de saibro.	
Interpretação	Nível sedimentar de escorrimento.	
<b>UE 1546</b>	<b>Sedimentar</b>	<b>Sondagem S4</b>
Descrição	Aterro de enchimento.	
Interpretação	Aterro de enchimento.	
<b>UE 1547</b>	<b>Sedimentar</b>	<b>Sondagem S4</b>
Descrição	Aterro.	
Interpretação	Aterro de nivelamento.	
<b>UE 1548</b>	<b>Sedimentar</b>	<b>Sondagem S4</b>
Descrição	Aterro de enchimento.	
Interpretação	Aterro de enchimento.	
<b>UE 1549</b>	<b>Interface de ruptura</b>	<b>Sondagem S4</b>
Descrição	Vala aberta nos sedimentos com secção em U.	
Interpretação	Vala de funcionalidade não apurada. Pode corresponder ao sistema de saneamento original do edifício (?).	



## Lista geral de UEs - Bracara Augusta

Unidade de Arqueologia

<b>UE 1550</b>	<b>Sedimentar</b>	<b>Sondagem S4</b>
Descrição	Nível muito horizontalizado constituído por fina camada de areia.	
Interpretação	Aterro de obra associado à construção do edifício dos CTT, piso (?).	
<b>UE 1551</b>	<b>Sedimentar</b>	<b>Sondagem S4</b>
Descrição	Aterro de enchimento constituído por nódulos endurecidos de sedimentos endurecidos e cascalho na parte inferior	
Interpretação	Enchimento da interface de ruptura UE-1549.	
<b>UE 1552</b>	<b>Sedimentar</b>	<b>Sondagem S4</b>
Descrição	Aterro de nivelamento.	
Interpretação	Aterro de nivelamento.	
<b>UE 1553</b>	<b>Sedimentar</b>	<b>Sondagem S4</b>
Descrição	Aterro de enchimento. Igual a UE1514.	
Interpretação	Aterro de enchimento. Igual a UE1514, renomeada por ter sido cortada por UE-1549.	
<b>UE 1554</b>	<b>Sedimentar</b>	<b>Sondagem S4</b>
Descrição	Aterro de enchimento constituído por diferentes níveis de sedimentos, com distintas colorações de génese arenosa mas que corresponde à mesma acção.	
Interpretação	Aterro de enchimento da vala de fundação do alçapão do edifício dos CTT UE1505.	
<b>UE 1555</b>	<b>Sedimentar</b>	<b>Sondagem S4</b>
Descrição	Aterro de nivelamento. Igual a UE1540	
Interpretação	Aterro de nivelamento. Igual a UE1540, renomeada por ter sido cortada por -UE1536.	
<b>UE 1556</b>	<b>Interface de ruptura</b>	<b>Sondagem S4</b>
Descrição	Vala aberta nos sedimentos.	
Interpretação	Vala de funcionalidade não apurada.	
<b>UE 1557</b>	<b>Sedimentar</b>	<b>Sondagem S4</b>
Descrição	Aterro de enchimento.	
Interpretação	Aterro de enchimento da vala UE1556	
<b>UE 1558</b>	<b>Sedimentar</b>	<b>Sondagem S4</b>
Descrição	Aterro de nivelamento.	
Interpretação	Aterro de nivelamento.	
<b>UE 1559</b>	<b>Construída</b>	<b>Sondagem S4</b>
Descrição	Parede Norte do edifício dos CTT.	
Interpretação	Fachada da ala Oeste do edifício dos CTT.	



## Lista geral de UEs - Bracara Augusta

Unidade de Arqueologia

<b>UE 1560</b>	<b>Construída</b>	<b>Sondagem S4</b>
Descrição	Parede divisória do edifício dos CTT. Não se observa o aparelho.	
Interpretação	Parede mestra do edifício (divisão entre o corpo central e a ala Oeste).	
<b>UE 1561</b>	<b>Construída</b>	<b>Sondagem S4</b>
Descrição	Parede de divisória.	
Interpretação	Parede divisória da última remodelação da estação dos CTT (2006?).	
<b>UE 1562</b>	<b>Construída</b>	<b>Sondagem S4</b>
Descrição	Vidro de divisão.	
Interpretação	Parede de vidro da estação dos CTT remodelação 2006.	
<b>UE 1563</b>	<b>Construída</b>	<b>Sondagem S4</b>
Descrição	Parede de tijolo industrial e cimento tipo Portland, revestida com contrapalcoado standardizado das estações dos CTT. (vermelho e bege).	
Interpretação	Parede de divisão da Estação dos CTT.	
<b>UE 1564</b>	<b>Interface de ruptura</b>	<b>Sondagem S4</b>
Descrição	Interface de ruptura.	
Interpretação	Interface de ruptura. Reepresenta o momento de desmantelamento do pavimento original.	
<b>UE 1565</b>	<b>Sedimentar</b>	<b>Sondagem S4</b>
Descrição	Bolsa de sedimentos preponderantemente limosos incluída na UE1532	
Interpretação	Bolsa de sedimentos.O mesmo que UE1532.	
<b>UE 1566</b>	<b>Sedimentar</b>	<b>Sondagem S4</b>
Descrição	Camada vegetal igual a UE1532. Apresenta uma coloração mais amarelada. Observam-se muitos orifícios resultantes da decomposição de raízes.	
Interpretação	Campos de cultivo.	
<b>UE 1567</b>	<b>Sedimentar</b>	<b>Sondagem S4</b>
Descrição	Camada constituída por saibro de posto, admitindo bolsas de sedimentos arenosos de coloração castanho. Muito heterógena e policromática.	
Interpretação	Aterro que se formou após o saque de estrutura (?).	
<b>UE 1568</b>	<b>Sedimentar</b>	<b>Sondagem S4</b>
Descrição	Sedimentos que preencheram a interface de ruptura UE1570	
Interpretação	Sedimentos de preenchimento da interface de ruptura.	
<b>UE 1569</b>	<b>Sedimentar</b>	<b>Sondagem S4</b>
Descrição	Sedimentos que preenchem a interface de ruptura UE1571.	
Interpretação	Sedimentos de preenchimento da interface de ruptura.	



## Lista geral de UEs - Bracara Augusta

Unidade de Arqueologia

- UE 1570**                      **Interface de ruptura**                      **Sondagem S4**  
**Descrição**                      Interface de ruptura.
- Interpretação**                      Interface de ruptura. Corresponde ao momento de destruição de dada preexistência estratigráfica, formando posteriormente,
- UE 1571**                      **Interface de ruptura**                      **Sondagem S4**  
**Descrição**                      Interface de ruptura.
- Interpretação**                      Interface de ruptura. Corresponde ao momento de destruição de dada preexistência estratigráfica, formando posteriormente,
- UE 1572**                      **Construída**                      **Sondagem S4**  
**Descrição**                      Nível litificado/cimentado, constituído grãos de areia grosseria, material cerâmico incrustado na superfície. Apresenta um entalhe na zona O da quadricula, -UE1571. Na zona central, apresenta-se desgastado quando comparado com as outras zonas visíveis. Este desgaste coincide com a interface UE1570.
- Interpretação**                      Piso térreo.
- UE 1573**                      **Construída**                      **Sondagem S4**  
**Descrição**                      Camada constituída por areão grosseiro e areias finas muito compactada. Individualizada por apresentar uma coloração mais clara em relação a UE1574.
- Interpretação**                      Repavimentação ou preparação para pavimento lageado (?).
- UE 1574**                      **Construída**                      **Sondagem S4**  
**Descrição**                      Camada constituída por areão grosseiro e areias finas muito compactadas. Observa-se uma consistente horizontalidade planimétrica. Recolheram-se pequenos fragmentos cerâmicos, sigillatas e cerâmica comum romana.
- Interpretação**                      Repavimentação ou preparação para pavimento lageado(?).
- UE 1575**                      **Sedimentar**                      **Sondagem S4**  
**Descrição**                      Camada constituída por sucessivas deposições constituídas por veios de areia fina, sobrepostos por finos veios de limo.
- Interpretação**                      Acumulação de sedimentos por acção de água (?). Vala de captação e canalização de água(?).
- UE 1576**                      **Sedimentar**                      **Sondagem S4**  
**Descrição**                      Camada constituída por sucessivas deposições constituídas por veios de areia fina, sobrepostos por finos veios de limo. Apenas ocorreu um fragmento de cerâmica da Idade do Bronze.
- Interpretação**                      Acumulação de sedimentos por acção de água (?). Vala de captação e canalização de água(?).
- UE 1577**                      **Sedimentar**                      **Sondagem S4**  
**Descrição**                      Camada arenosa que apresenta pequenas pedras à superfície constituindo uma superfície horizontal.
- Interpretação**                      Pavimento ou preparação para pavimento. Caminho / piso térreo.
- UE 1578**                      **Sedimentar**                      **Sondagem S4**  
**Descrição**                      Pequeno aterro de nivelamento sob UE1572.
- Interpretação**                      Nível de preparação ou nivelamento para pavimento(?).
- UE 1579**                      **Interface de ruptura**                      **Sondagem S4**  
**Descrição**                      Vala aberta nos sedimentos.
- Interpretação**                      Vala de captação e canalização de águas pluviais anexa a Este ao pavimento UE1572.



## Lista geral de UEs - Bracara Augusta

Unidade de Arqueologia

<b>UE 1580</b>	<b>Sedimentar</b>	<b>Sondagem S4</b>
Descrição	Aterro constituído por sedimentos arenosos de forte coloração castanho escuro. Não apresenta macro-elementos, material de construção nem materiais cerâmicos à excepção de reduzidos materiais cerâmicos de tradição Indígena.	
Interpretação	Camada de origem geológica.	
<b>UE 1581</b>	<b>Sedimentar</b>	<b>Sondagem S4</b>
Descrição	Aterro constituído por sedimentos arenosos. Igual a 1580. Individualizada por apresentar uma coloração mais clara (amarelada) do que UE1580.	
Interpretação	Terço inferior da UE1580.	
<b>UE 1582</b>	<b>Sedimentar</b>	<b>Sondagem S4</b>
Descrição	Aterro constituído por sedimentos arenosos. Igual a 1581. Individualizada por apresentar uma coloração mais clara (amarelada) do que UE1581.	
Interpretação	Interface de contacto com UE1583.	
<b>UE 1583</b>	<b>Sedimentar</b>	<b>Sondagem S4</b>
Descrição	Camada constituída por finas e médias areias de origem geológica.	
Interpretação	Camada de contacto com rocha base.	
<b>UE 1584</b>	<b>Sedimentar</b>	<b>Sondagem S4</b>
Descrição	Nível de areia de variável espessura.	
Interpretação	Nível de preparação ou repavimentação de piso térreo.	
<b>UE 1585</b>	<b>Construída</b>	<b>Sondagem S4</b>
Descrição	Camada constituída por sedimentos argilosos e saibro fortemente compactados.	
Interpretação	Piso térreo repavimentado(?).	
<b>UE 1586</b>	<b>Construída</b>	<b>Sondagem Área 1</b>
Descrição	Estrutura formada por monólitos graníticos rectangulares, alternados com fiadas de tijolo de 12, com ligante em cimento portland.	
Interpretação	Muro de anexo 3A.	
<b>UE 1587</b>	<b>Construída</b>	<b>Sondagem Área 1</b>
Descrição	Blocos graníticos quadrangulares, dispostos na horizontal.	
Interpretação	Alicerce do muro UE1586.	
<b>UE 1588</b>	<b>Sedimentar</b>	<b>Sondagem Área 1</b>
Descrição	Camada compacta, de matriz arenosa e coloração amarela acastanhada. Apresenta inclusões de carvão e pedra miúda.	
Interpretação	Nível de circulação, piso térreo.	
<b>UE 1589</b>	<b>Interface de ruptura</b>	<b>Sondagem Área 1</b>
Descrição	Interface de ruptura.	
Interpretação	Fossa detritica.	



## Lista geral de UEs - Bracara Augusta

Unidade de Arqueologia

<b>UE 1590</b>	<b>Sedimentar</b>	<b>Sondagem</b>	<b>Área 1</b>
Descrição	Enchimento pouco compacto, de matriz arenosa e coloração cinzenta. Apresenta uma abundância de fragmentos de material de construção e cerâmica.		
Interpretação	Desperdício de obra.		
<b>UE 1591</b>	<b>Sedimentar</b>	<b>Sondagem</b>	<b>Área 1</b>
Descrição	Nível compacto, de matriz arenosa e coloração castanha. Apresenta ainda inclusões de telha e argamassa.		
Interpretação	Preparação para os níveis de circulação.		
<b>UE 1592</b>	<b>Sedimentar</b>	<b>Sondagem</b>	<b>Área 1</b>
Descrição	Nível compacto, de matriz arenosa e coloração cinzenta.		
Interpretação	Enchimento da vala de fundação UE1440, para assentar o alicerce UE1439.		
<b>UE 1593</b>	<b>Sedimentar</b>	<b>Sondagem</b>	<b>Área 1</b>
Descrição	Nível pouco compacto, de matriz limo-arenosa e coloração castanha acizentada.		
Interpretação	Nível de demolição associado ao muro UE1000.		
<b>UE 1594</b>	<b>Sedimentar</b>	<b>Sondagem</b>	<b>Área 1</b>
Descrição	Nível pouco compacto, de matriz limo-arenosa e coloração cinzenta escura.		
Interpretação	Depósito resultante da passagem de águas.		
<b>UE 1595</b>	<b>Construída</b>	<b>Sondagem</b>	<b>Área 1</b>
Descrição	Estrutura constituída por tijolos de 12.		
Interpretação	Muro que integra a fachada UE550.		
<b>UE 1596</b>	<b>Construída</b>	<b>Sondagem</b>	<b>Área 1</b>
Descrição	Cimento tipo Portland.		
Interpretação	Ligante das UES1596, 1595, 1586.		
<b>UE 1597</b>	<b>Construída</b>	<b>Sondagem</b>	<b>Área 1</b>
Descrição	Camada de cor branca, constituída por areia e cal.		
Interpretação	Revestimento da parede UE560.		
<b>UE 1598</b>	<b>Sedimentar</b>	<b>Sondagem</b>	<b>Área 1</b>
Descrição	Nível compacto, de matriz arenosa e coloração castanha escura.		
Interpretação	Enchimento da vala de saque UE1599.		
<b>UE 1599</b>	<b>Interface de ruptura</b>	<b>Sondagem</b>	<b>Área 1</b>
Descrição	Interface de ruptura.		
Interpretação	Vala de funcionalidade desconhecida.		





## Lista geral de UEs - Bracara Augusta

Unidade de Arqueologia

- |                |   |                    |
|----------------|---|--------------------|
| <b>UE 1600</b> | <b>Sedimentar</b>   | <b>Sondagem S8</b> |
| Descrição      | Nível pouco compacto, de matriz areno-limosa e coloração castanha. Contém fragmentos de material laterício.   |                    |
| Interpretação  | Enchimento de nivelamento.  |                    |
| <b>UE 1601</b> | <b>Sedimentar</b>   | <b>Sondagem S8</b> |
| Descrição      | Nível pouco compacto, de matriz areno-limosa e coloração castanha.  |                    |
| Interpretação  | Enchimento de nivelamento sobre a UE1609.   |                    |
| <b>UE 1602</b> | <b>Sedimentar</b>   | <b>Sondagem S8</b> |
| Descrição      | Camada de matriz arenosa, pouco compacta e coloração amarelada. Contém fragmentos de material laterício à mistura.  |                    |
| Interpretação  | Enchimento, equivalente à UE1317.   |                    |
| <b>UE 1603</b> | <b>Sedimentar</b>   | <b>Sondagem S8</b> |
| Descrição      | Nível muito compacto, de matriz areno-limosa e coloração castanha. Contém fragmentos de material laterício à mistura.   |                    |
| Interpretação  | Piso de terra batida.   |                    |
| <b>UE 1604</b> | <b>Sedimentar</b>   | <b>Sondagem S8</b> |
| Descrição      | Nível compacto, de matriz arenosa e coloração castanha. Contém pontas de carvão à mistura.  |                    |
| Interpretação  | Preparação do piso UE1603.  |                    |
| <b>UE 1605</b> | <b>Sedimentar</b>   | <b>Sondagem S8</b> |
| Descrição      | Camada pouco compacta, de matriz argilo-arenosa e coloração castanha. Apresenta pontas de carvão à mistura.   |                    |
| Interpretação  | Enchimento de nivelamento sobre a UE1606.   |                    |
| <b>UE 1606</b> | <b>Sedimentar</b>   | <b>Sondagem S8</b> |
| Descrição      | Camada pouco compacta, de matriz arenosa e coloração cinzenta. Constitui-se por uma grande concentração de carvões. No seu topo apresenta uma linha de carvões de pequena dimensão. |                    |
| Interpretação  | Fogueira.   |                    |
| <b>UE 1607</b> | <b>Interface de ruptura</b>   | <b>Sondagem S8</b> |
| Descrição      | Interface de ruptura.   |                    |
| Interpretação  | Vala de implantação da UE1606.  |                    |
| <b>UE 1608</b> | <b>Sedimentar</b>   | <b>Sondagem S8</b> |
| Descrição      | Nível pouco compacto, de matriz areno-limosa e coloração castanha.  |                    |
| Interpretação  | Enchimento da vala UE1610.  |                    |
| <b>UE 1609</b> | <b>Sedimentar</b>   | <b>Sondagem S8</b> |
| Descrição      | Aterro compacto, de matriz limo-arenosa e coloração escura. Contém pontas de carvão à mistura.  |                    |
| Interpretação  | Enchimento de nivelamento, sobre a UE1394.  |                    |



## Lista geral de UEs - Bracara Augusta

Unidade de Arqueologia

- UE 1610**                      **Interface de ruptura**                      **Sondagem S8**  
**Descrição**                      Interface de ruptura.
- Interpretação**                      Vala de implantação da UE1608.
- UE 1611**                      **Construída**                      **Sondagem S8**  
**Descrição**                      Bloco granítico, talhado em forma de paralelepípedo.
- Interpretação**                      Silhar (número 1).
- UE 1612**                      **Sedimentar**                      **Sondagem S8**  
**Descrição**                      Aterro pouco compacto, de matriz areno-limosa e coloração castanha. Apresenta inclusões de carvão e fragmentos de tijolo.
- Interpretação**                      Enchimento da vala de implantação do silhar UE1611.
- UE 1613**                      **Interface de ruptura**                      **Sondagem S8**  
**Descrição**                      Interface de ruptura.
- Interpretação**                      Vala de implantação do silhar UE1611.
- UE 1614**                      **Sedimentar**                      **Sondagem S8**  
**Descrição**                      Camada muito compacta, de matriz areno-limosa e coloração castanha.
- Interpretação**                      Preparação sobre o piso UE1622.
- UE 1615**                      **Sedimentar**                      **Sondagem S8**  
**Descrição**                      Camada compacta, de matriz arenosa e coloração amarela acastanhada.
- Interpretação**                      Nível de preparação do piso UE1614.
- UE 1616**                      **Sedimentar**                      **Sondagem S8**  
**Descrição**                      Nível muito compacto, de matriz areno limosa e coloração castanha.
- Interpretação**                      Piso de terra batida/nível de circulação.
- UE 1617**                      **Sedimentar**                      **Sondagem S8**  
**Descrição**                      Nível muito compacto, de matriz limo-arenosa e coloração castanha. Contém pontas de carvão e fragmentos de telha à mistura.
- Interpretação**                      Preparação de piso situada sob a preparação UE1615.
- UE 1618**                      **Sedimentar**                      **Sondagem S8**  
**Descrição**                      Nível compacto, de matriz arenosa e coloração castanha. Inclui pontas de carvão, assim como fragmentos de material laterício.
- Interpretação**                      Nível de preparação de piso.
- UE 1619**                      **Interface de ruptura**                      **Sondagem S8**  
**Descrição**                      Interface de ruptura.
- Interpretação**                      Vala de implantação do silhar UE1620.



## Lista geral de UEs - Bracara Augusta

Unidade de Arqueologia

- UE 1620** **Construída** **Sondagem S8**  
**Descrição** Bloco granítico, talhado em forma de paralelepípedo.  
**Interpretação** Silhar (número 2).
- UE 1621** **Sedimentar** **Sondagem S8**  
**Descrição** Nível de enchimento pouco compacto, de matriz areno-limosa e coloração castanha acizentada. Integra pontas de carvão bem como fragmentos de material laterício.  
**Interpretação** Enchimento da vala de implantação do silhar UE1620.
- UE 1622** **Sedimentar** **Sondagem S8**  
**Descrição** Nível muito compacto, de matriz areno-limosa e coloração castanha.  
**Interpretação** Piso, equivalente à UE1603.
- UE 1623** **Sedimentar** **Sondagem S8**  
**Descrição** Aterro pouco compacto, de matriz arenosa e coloração castanha forte. Integra manchas de argamassa assim como restos de fundição de vidro.  
**Interpretação** Enchimento com desperdícios de obras.
- UE 1624** **Interface de ruptura** **Sondagem S8**  
**Descrição** Interface de ruptura.  
**Interpretação** Vala de saque que tem como enchimento o nível UE1623.
- UE 1625** **Construída** **Sondagem S8**  
**Descrição** Estrutura formada por várias camadas de pedras graníticas sobrepostas, muito encaixadas entre si, colmatadas com terra nos seus interstícios.  
**Interpretação** Estrutura de funcionalidade desconhecida.
- UE 1626** **Construída** **Sondagem S8**  
**Descrição** Estrutura de forma semi-circular, composta por pedra granítica, de forma e talhe irregulares.  
**Interpretação** Embasamento de pilar (semelhante ao pilar UE1611).
- UE 1627** **Construída** **Sondagem S8**  
**Descrição** Embasamento de silhar, constituído por uma estrutura de pedra miúda muito consolidada.  
**Interpretação** Embasamento de silhar.
- UE 1628** **Sedimentar** **Sondagem S8**  
**Descrição** Camada formada por pedras graníticas de médias e pequenas dimensões.  
**Interpretação** Possível sapata ou estrutura de reforço do muro UE1324.
- UE 1629** **Sedimentar** **Sondagem S8**  
**Descrição** Camada de sedimentos pouco compacta, de matriz areno limosa e coloração muito escura.  
**Interpretação** Armassa do embasamento UE1627.



## Lista geral de UEs - Bracara Augusta

Unidade de Arqueologia

- UE 1630**                      **Sedimentar**                      **Sondagem S8**  
**Descrição**                      Camada pouco compacta de matriz arenosa e coloração escura. Contém fragmentos de material construção à mistura.
- Interpretação**                      Argamassa do embasamento UE1626.
- UE 1631**                      **Sedimentar**                      **Sondagem S8**  
**Descrição**                      Aterro móvel de matriz arenosa e coloração escura.
- Interpretação**                      Argamassa do embasamento UE1625.
- UE 1632**                      **Sedimentar**                      **Sondagem S8**  
**Descrição**                      Aterro pouco compacto de matriz limo-arenosa e coloração escura.
- Interpretação**                      Argamassa do embasamento UE1625.
- UE 1633**                      **Interface de ruptura**                      **Sondagem S8**  
**Descrição**                      Interface de ruptura.
- Interpretação**                      Vala aberta na Via XVII para instalar o embasamento da UE1626.
- UE 1634**                      **Sedimentar**                      **Sondagem S8**  
**Descrição**                      Preparação constituída por areias finas compacta e de coloração cinzenta.
- Interpretação**                      Preparação sob UE1299.
- UE 1635**                      **Sedimentar**                      **Sondagem S8**  
**Descrição**                      Veio de saibro, compacto e de matriz arenosa, não apresentando horizontalidade.
- Interpretação**                      Preparação sob UE1301.
- UE 1636**                      **Construída**                      **Sondagem S8**  
**Descrição**                      Estrutura de alvenaria regular em granito, com fiadas de pedra de média dimensão dispostas na horizontal. Os interstícios são colmatados com terra.
- Interpretação**                      Muro de contenção da Via XVII. Equivalente à UE1324.
- UE 1637**                      **Sedimentar**                      **Sondagem S8**  
**Descrição**                      Aterro muito compacto de matriz areno-limosa.
- Interpretação**                      Preparação sob a UE1640.
- UE 1638**                      **Sedimentar**                      **Sondagem S8**  
**Descrição**                      Aterro pouco compacto de matriz limo-arenosa, apresentando uma grande concentração de carvões.
- Interpretação**                      Enchimento de nivelamento sobre a UE1394.
- UE 1639**                      **Sedimentar**                      **Sondagem S8**  
**Descrição**                      Nível formado por um amontoado caótico de elementos graníticos de variadas dimensões.
- Interpretação**                      Empedrado que preenche o "Vallum".



## Lista geral de UEs - Bracara Augusta

Unidade de Arqueologia

- UE 1640**                      **Sedimentar**                      **Sondagem S8**  
**Descrição**                      Aterro compacto de matriz arenosa, com coloração acinzentada.
- Interpretação**                      Enchimento de nivelamento sobre a canalização.
- UE 1641**                      **Sedimentar**                      **Sondagem S8**  
**Descrição**                      Aterro de nivelamento, pouco compacto e de matriz areno-limosa sendo visíveis ainda algumas inclusões de argamassa de argila.
- Interpretação**                      Enchimento de nivelamento.
- UE 1642**                      **Construída**                      **Sondagem S8**  
**Descrição**                      Estrutura formada por pedras graníticas de pequenas e médias dimensões, dispostas na horizontal.
- Interpretação**                      Lastro/sapata do muro saqueado.
- UE 1643**                      **Sedimentar**                      **Sondagem S8**  
**Descrição**                      Camada compacta de saibro com matriz arenosa e coloração escura.
- Interpretação**                      Preparação sob a UE1313 e equivalente a esta última.
- UE 1644**                      **Interface de ruptura**                      **Sondagem S8**  
**Descrição**                      Interface de ruptura.
- Interpretação**                      Vala de implantação do lastro/sapata do muro de suporte UE1642.
- UE 1645**                      **Sedimentar**                      **Sondagem S8**  
**Descrição**                      Aterro de enchimento pouco compacto de matriz areno-limosa e coloração castanha.
- Interpretação**                      Argamassa dos interstícios do lastro/sapata do muro saqueado.
- UE 1648**                      **Sedimentar**                      **Sondagem S8**  
**Descrição**                      Fina camada de matriz arenosa e coloração cinzenta.
- Interpretação**                      Nível geológico.
- UE 1649**                      **Sedimentar**                      **Sondagem S8**  
**Descrição**                      Aterro pouco compacto de matriz limo arenosa, incorpora desperdícios de obra muito fragmentados e apresenta uma coloração escura.
- Interpretação**                      Enchimento da vala UE1337.
- UE 1650**                      **Interface de ruptura**                      **Sondagem S7**  
**Descrição**                      Interface de ruptura.
- Interpretação**                      Vala de implantação das caixas de águas pluviais UES1279 e 1124.
- UE 1651**                      **Interface de ruptura**                      **Sondagem S7**  
**Descrição**                      Aterro arenoso constituído por uma mistura de sedimentos escuros com alguns desperdícios de obras.
- Interpretação**                      Enchimento da vala de implantação UE1650.



## Lista geral de UEs - Bracara Augusta

Unidade de Arqueologia

- UE 1652**                      **Sedimentar**                      **Sondagem S7**  
**Descrição**                      Camada de cascalho e pedra miúda consolidada por uma argamassa de cimento tipo Portland.
- Interpretação**                      Argamassa de assentamento das caixas de águas pluviais.
- UE 1653**                      **Construída**                      **Sondagem S7**  
**Descrição**                      Elemento quadrado feito em cimento tipo Portland.
- Interpretação**                      Tampa da caixa de águas pluviais ( UE 1124).
- UE 1654**                      **Construída**                      **Sondagem S7**  
**Descrição**                      Elemento quadrado feito em cimento tipo Portland e ferro.
- Interpretação**                      Tampa de caixa de águas pluviais.
- UE 1655**                      **Interface de ruptura**                      **Sondagem S7**  
**Descrição**                      Interface de ruptura.
- Interpretação**                      Vala de fundação do muro,UE 1164.
- UE 1656**                      **Sedimentar**                      **Sondagem S7**  
**Descrição**                      Camada de coloração acizentada. Apresenta uma grande quantidade de pontos de carvão à mistura com pontos de argamassa amarelada e fragmentos de material de construção.
- Interpretação**                      Enchimento de nivelamento.
- UE 1657**                      **Interface negativa**                      **Sondagem S7**  
**Descrição**                      Aterro composto por terra fina.Apresenta vários nódulos de argamassa amarelada à mistura, com pontos de carvões, fragmentos de "opus signinum" e material de construção fragmentado.São visíveis pedras de pequena dimensão de origem granítica.
- Interpretação**                      Enchimento de nivelamento
- UE 1658**                      **Interface de ruptura**                      **Sondagem S7**  
**Descrição**                      Interface de ruptura
- Interpretação**                      Vala que contém o enchimento UE1240.
- UE 1659**                      **Sedimentar**                      **Sondagem S7**  
**Descrição**                      Aterro de enchimento de matriz limosa com bastantes pedras de média dimensão e material de construção.
- Interpretação**                      Enchimento da vala de saque UE1660.
- UE 1660**                      **Interface de ruptura**                      **Sondagem S7**  
**Descrição**                      Interface de ruptura.
- Interpretação**                      Vala de saque do muro UE0166.
- UE 1661**                      **Construída**                      **Sondagem S7**  
**Descrição**                      Estrutura de alvenaria irregular, constituída por blocos graníticos de pequena e média dimensão, dispostos em fiadas horizontais, algo irregulares. Incorpora pedra miúda e material de construção a colmatar os interstícios e apresenta uma argamassa a consolidar o aparelho.
- Interpretação**                      Muro orientado E/O (apenas detectado no perfil).



## Lista geral de UEs - Bracara Augusta

Unidade de Arqueologia

<b>UE 1662</b>	<b>Interface de ruptura</b>	<b>Sondagem S7</b>
Descrição	Interface ruptura.	
Interpretação	Vala de fundação do muro UE1161.	
<b>UE 1663</b>	<b>Sedimentar</b>	<b>Sondagem S7</b>
Descrição	Camada constituída por uma mistura de sedimentos areno-limosos de coloração acastanhada. Contém fragmentos material de construção assim como pontas de argamassa à mistura.	
Interpretação	Enchimento da vala de fundação do muro UE1661.	
<b>UE 1664</b>	<b>Sedimentar</b>	<b>Sondagem S7</b>
Descrição	Camada areno-limosa medianamente compacta, integrando fragmentos de material de construção. Apresenta uma ou outra ponta de carvão à mistura.	
Interpretação	Enchimento de nivelamento sob a UE1665.	
<b>UE 1665</b>	<b>Sedimentar</b>	<b>Sondagem S7</b>
Descrição	Camada arenosa que incorpora muitas inclusões de argamassa de coloração clara. Inclui ainda elementos de material de construção fragmentados.	
Interpretação	Nível de demolição associado ao muro UE1166.	
<b>UE 1666</b>	<b>Sedimentar</b>	<b>Sondagem S7</b>
Descrição	Nível areno-limoso, de coloração acastanhada, pouco compacto, incluindo algum material laterício fragmentado.	
Interpretação	Piso de obras sobre o aterro UE1665. Piso de obras do muro UE1661.	
<b>UE 1667</b>	<b>Sedimentar</b>	<b>Sondagem S7</b>
Descrição	Camada arenosa de coloração amarelada. Contém pontas de argamassa assim como fragmentos de material de construção à mistura.	
Interpretação	Enchimento de nivelamento (equivalente à UE1234).	
<b>UE 1668</b>	<b>Sedimentar</b>	<b>Sondagem S7</b>
Descrição	Nível constituído por uma grande quantidade de pedras graníticas de pequena e média dimensão. Contém ainda fragmentos de material de construção à mistura.	
Interpretação	Enchimento de nivelamento.	
<b>UE 1669</b>	<b>Sedimentar</b>	<b>Sondagem S7</b>
Descrição	Camada areno-limosa de cor acinzentada, contendo uma grande quantidade de material de construção muito fragmentado.	
Interpretação	Aterro de obras.	
<b>UE 1670</b>	<b>Interface de ruptura</b>	<b>Sondagem S7</b>
Descrição	Interface de ruptura.	
Interpretação	Vala de implantação da preparação UE1116.	
<b>UE 1671</b>	<b>Interface de ruptura</b>	<b>Sondagem S7</b>
Descrição	Interface de ruptura.	
Interpretação	Vala de implantação da preparação UE1115.	



## Lista geral de UEs - Bracara Augusta

Unidade de Arqueologia

- UE 1672**                      **Sedimentar**                      **Sondagem S7**
- Descrição**                      Camada constituída por uma mistura de areia fina e argila de coloração amarelada. Contém ainda fragmentos de material de construção à mistura.
- Interpretação**                      Argamassa de assentamento do muro UE1661.
- UE 1673**                      **Sedimentar**                      **Sondagem S7**
- Descrição**                      Camada compacta, pouco depurada, de coloração amarelada, constituída por uma mistura de areia fina e argila.
- Interpretação**                      Argamassa de assentamento do muro UE1164.
- UE 1674**                      **Sedimentar**                      **Sondagem S7**
- Descrição**                      Aterro de coloração castanho amarelado com escorrimentos de origem arenosa. Integra muitos fragmentos de material de construção assim como pedras graníticas de pequena e média dimensão.
- Interpretação**                      Enchimento de nivelamento de desperdícios de obras (associado ao arrasamento do muro UE1661).
- UE 1675**                      **Sedimentar**                      **Sondagem S7**
- Descrição**                      Nível constituído por sedimentos arenosos. Apresenta alguns pontos de argamassa amarelada à mistura, com módulos de "Opus signinum", pedra miúda e material de construção fragmentado.
- Interpretação**                      Primeiro enchimento da vala de saque UE1258.
- UE 1676**                      **Sedimentar**                      **Sondagem S7**
- Descrição**                      Nível muito fino de argamassa saibrosa de coloração amarelada.
- Interpretação**                      Enchimento de nivelamento.
- UE 1677**                      **Sedimentar**                      **Sondagem S7**
- Descrição**                      Camada de coloração amarelada. Apresenta uma grande quantidade de pontos de argila e de argamassa amarelada, assim como nódulos de "opus signinum" à mistura.
- Interpretação**                      Enchimento de nivelamento.
- UE 1678**                      **Interface de ruptura**                      **Sondagem S7**
- Descrição**                      Interface de ruptura.
- Interpretação**                      Vala de saque com enchimento UE1237.
- UE 1679**                      **Sedimentar**                      **Sondagem S7**
- Descrição**                      Aterro de coloração predominantemente amarelada. São visíveis fragmentos de material de construção fragmentados à mistura com nódulos de "opus signinum" e inúmeros pontos de argamassa e argila amarelos.
- Interpretação**                      Enchimento da vala de saque UE1680.
- UE 1680**                      **Interface de ruptura**                      **Sondagem S7**
- Descrição**                      Interface de ruptura.
- Interpretação**                      Vala de saque com enchimento UE1679.
- UE 1681**                      **Sedimentar**                      **Sondagem S8**
- Descrição**                      Aterro pouco compacto de matriz areno-limosa.
- Interpretação**                      Argamassa do muro UE1636.





## Lista geral de UEs - Bracara Augusta

Unidade de Arqueologia

- UE 1682**                      **Construída**                      **Sondagem S8**  
**Descrição**                      Grandes elementos graníticos, de secção rectangular, dispostos horizontalmente.
- Interpretação**                      Tampa/cobertura de uma conduta.
- UE 1683**                      **Sedimentar**                      **Sondagem S8**  
**Descrição**                      Aterro de enchimento compacto de matriz limo-arenosa.
- Interpretação**                      Enchimento resultante da infiltração/circulação de águas sobre as tampas da conduta.
- UE 1684**                      **Construída**                      **Sondagem S8**  
**Descrição**                      Camada constituída por pedras e material de construção de pequena e média dimensão.
- Interpretação**                      Possível preparação para assentar a cobertura da conduta.
- UE 1685**                      **Interface de ruptura**                      **Sondagem S8**  
**Descrição**                      Interface de ruptura.
- Interpretação**                      Vala de saque do muro UE1636.
- UE 1686**                      **Sedimentar**                      **Sondagem S8**  
**Descrição**                      Aterro pouco compacto de matriz areno-limosa. Contém fragmentos de material laterício.
- Interpretação**                      Enchimento da vala de saque do muro UE1636.
- UE 1687**                      **Interface de ligação**                      **Sondagem S8**  
**Descrição**                      Interface de ligação.
- Interpretação**                      Limite entre o muro UE1324 e o "acrescento" do muro UE1636.
- UE 1688**                      **Sedimentar**                      **Sondagem S8**  
**Descrição**                      Aterro de enchimento, pouco compacto de matriz areno-limosa, incorporando ainda alguns pontos de saibro à mistura com algumas pedras granítica de média e grande dimensão.
- Interpretação**                      Nível de inutilização do interior da conduta.
- UE 1689**                      **Sedimentar**                      **Sondagem S8**  
**Descrição**                      Aterro compacto de matriz areno-limosa, onde abundam as pedras de pequena e média dimensão.
- Interpretação**                      Nível de reforço do muro UE1636.
- UE 1690**                      **Sedimentar**                      **Sondagem S8**  
**Descrição**                      Aterro pouco compacto, de matriz areno-limosa e de coloração acinzentada. Contém fragmentos de elementos laterícios.
- Interpretação**                      Argamassa do muro UE1324.
- UE 1691**                      **Interface de ruptura**                      **Sondagem S8**  
**Descrição**                      Interface de ruptura.
- Interpretação**                      Vala de implantação do reforço UE1689.



## Lista geral de UEs - Bracara Augusta

Unidade de Arqueologia

- UE 1692**                      **Construída**                      **Sondagem S8**  
**Descrição**                      Estrutura constituída por pedras de média e grande dimensão, não apresentando argamassa a colmatar as juntas entre os elementos.
- Interpretação**                      Alçado Oeste da canalização/dreno (orientação N/S).
- UE 1693**                      **Construída**                      **Sondagem S8**  
**Descrição**                      Estrutura constituída por pedras de média e grande dimensão em fiadas regulares. Incorpora um grande elemento rectangular e não apresenta argamassas a colmatar as juntas, apenas um nível limoso.
- Interpretação**                      Alçado Este da canalização/dreno.
- UE 1694**                      **Interface de ruptura**                      **Sondagem S8**  
**Descrição**                      Interface de ruptura.
- Interpretação**                      Vala de implantação da conduta.
- UE 1695**                      **Sedimentar**                      **Sondagem S8**  
**Descrição**                      Aterro compacto de matriz arenosa.
- Interpretação**                      Nível de revestimento das paredes da conduta.
- UE 1696**                      **Sedimentar**                      **Sondagem S8**  
**Descrição**                      Aterro de coloração acastanhada. É bastante compacto e apresenta uma matriz areno-limosa, contendo inclusões de saibro.
- Interpretação**                      Argamassa do aparelho da conduta.
- UE 1697**                      **Sedimentar**                      **Sondagem S8**  
**Descrição**                      Placa de saibro muito compacta, de matriz arenosa e coloração castanha.
- Interpretação**                      Preparação da Via XVII.
- UE 1698**                      **Sedimentar**                      **Sondagem S8**  
**Descrição**                      Aterro muito compacto, de matriz areno-limosa, com algumas inclusões de saibro.
- Interpretação**                      Preparação da Via XVII.
- UE 1699**                      **Sedimentar**                      **Sondagem S8**  
**Descrição**                      Aterro compacto, de matriz arenosa, contendo pequenas inclusões de saibro.
- Interpretação**                      Nível de regularização do terreno. Pode corresponder a uma reestruturação da via.
- UE 1700**                      **Construída**                      **Sondagem S8**  
**Descrição**                      Elemento de escoamento de águas.
- Interpretação**                      Buraco vasadouro-vertedouro integrado no muro de contenção da Via XVII.
- UE 1701**                      **Sedimentar**                      **Sondagem S8**  
**Descrição**                      Camada compacta, de matriz arenosa e cor clara.
- Interpretação**                      Camada de lixiviação.



## Lista geral de UEs - Bracara Augusta

Unidade de Arqueologia

- UE 1702**                      **Sedimentar**                      **Sondagem S8**  
**Descrição**                      Aterro compacto de matriz arenosa e coloração acinzentada.
- Interpretação**                      Última preparação associada à Via XVII.
- UE 1703**                      **Interface de ruptura**                      **Sondagem S8**  
**Descrição**                      Interface de ruptura.
- Interpretação**                      Vala com enchimento UE1281.
- UE 1704**                      **Sedimentar**                      **Sondagem S8**  
**Descrição**                      Aterro de enchimento pouco compacto, de matriz areno-limosa. Inclui fragmentos de material de construção.
- Interpretação**                      Enchimento das valas UES1705 e 1706.
- UE 1705**                      **Interface de ruptura**                      **Sondagem S8**  
**Descrição**                      Interface de ruptura.
- Interpretação**                      Vala de saque de funcionalidade desconhecida.
- UE 1706**                      **Interface de ruptura**                      **Sondagem S8**  
**Descrição**                      Interface de ruptura.
- Interpretação**                      Vala de funcionalidade desconhecida.
- UE 1707**                      **Sedimentar**                      **Sondagem S8**  
**Descrição**                      Aterro compacto, de matriz areno-limosa, contendo inclusões de saibro e areias grosseiras.
- Interpretação**                      Enchimento de nivelamento.
- UE 1708**                      **Interface de ruptura**                      **Sondagem S8**  
**Descrição**                      Interface de ruptura.
- Interpretação**                      Vala com enchimento UE1326.
- UE 1709**                      **Interface de ruptura**                      **Sondagem S8**  
**Descrição**                      Interface de ruptura.
- Interpretação**                      Vala com enchimento UE1326.
- UE 1710**                      **Sedimentar**                      **Sondagem S8**  
**Descrição**                      Veio de matriz arenosa, pouco compacto e coloração cinzenta.
- Interpretação**                      Enchimento sob a UE1707.
- UE 1711**                      **Sedimentar**                      **Sondagem S8**  
**Descrição**                      Nível muito compacto e horizontalizado, de matriz areno-limosa e coloração escura.
- Interpretação**                      Nível de circulação.



## Lista geral de UEs - Bracara Augusta

Unidade de Arqueologia

- UE 1712**                      **Sedimentar**                      **Sondagem S8**  
**Descrição**                      Aterro pouco compacto, de matriz arenosa e coloração clara.
- Interpretação**                      Nivelamento sob o piso UE1711.
- UE 1713**                      **Sedimentar**                      **Sondagem S8**  
**Descrição**                      Aterro compacto, de matriz limo-arenosa e coloração escura.
- Interpretação**                      Bolsa sob a UE1697.
- UE 1714**                      **Sedimentar**                      **Sondagem S8**  
**Descrição**                      Aterro pouco compacto, de matriz arenosa e coloração clara.
- Interpretação**                      Nivelamento sob o piso UE1603.
- UE 1715**                      **Sedimentar**                      **Sondagem S8**  
**Descrição**                      Aterro pouco compacto, de matriz areno-limosa e coloração clara.
- Interpretação**                      Preparação do piso UE1352.
- UE 1716**                      **Sedimentar**                      **Sondagem S8**  
**Descrição**                      Aterro pouco compacto, constituído por areias grosseiras, médias e finas e de coloração clara.
- Interpretação**                      Preparação do piso UE1352.
- UE 1717**                      **Sedimentar**                      **Sondagem S8**  
**Descrição**                      Aterro pouco compacto constituído por areias finas e veios de limo.
- Interpretação**                      Enchimento sobre a UE1361.
- UE 1718**                      **Sedimentar**                      **Sondagem S8**  
**Descrição**                      Aterro pouco compacto constituído por sedimentos limosos e areias finas. Apresenta uma coloração escura e contém algumas pontas de carvão a mistura.
- Interpretação**                      Enchimento sobre a UE 1717.
- UE 1719**                      **Sedimentar**                      **Sondagem S8**  
**Descrição**                      Camada composta por areias finas de coloração acinzentada, pouco compactas.
- Interpretação**                      Nível de inutilização de possível dreno.
- UE 1720**                      **Interface de ruptura**                      **Sondagem S8**  
**Descrição**                      Interface de ruptura.
- Interpretação**                      Vala de implantação de possível dreno.
- UE 1721**                      **Sedimentar**                      **Sondagem S8**  
**Descrição**                      Veio de areia fina de coloração esbranquiçada, bastante friável.
- Interpretação**                      Veio de areia.



## Lista geral de UEs - Bracara Augusta

Unidade de Arqueologia

- UE 1722**                      **Sedimentar**                      **Sondagem S8**  
**Descrição**                      Enchimento de matriz areno-limosa de coloração acastanhada. Apresenta um ou outro ponto saibroso à mistura com alguns nódulos de terra de coloração escura.
- Interpretação**                      Enchimento da vala de saque UE1723.
- UE 1723**                      **Interface de ruptura**                      **Sondagem S8**  
**Descrição**                      Interface de ruptura.
- Interpretação**                      Vala de saque da canalização.
- UE 1724**                      **Sedimentar**                      **Sondagem S7**  
**Descrição**                      Camada pouco compacta, de matriz arenosa. Apresenta muito material de construção fragmentado.
- Interpretação**                      Enchimento de nivelamento.
- UE 1725**                      **Sedimentar**                      **Sondagem S7**  
**Descrição**                      Nível compacto, de matriz argilo-arenosa e coloração amarela.
- Interpretação**                      Bolsa de argila.
- UE 1726**                      **Sedimentar**                      **Sondagem S7**  
**Descrição**                      Camada pouco compacta, de matriz arenosa. Apresenta veios de areia e pontos de carvão no seu topo superior.
- Interpretação**                      Enchimento de nivelamento.
- UE 1727**                      **Sedimentar**                      **Sondagem S7**  
**Descrição**                      Níveis pouco compactos, de matriz areno-limosa e coloração escura.
- Interpretação**                      Bolsas.
- UE 1728**                      **Sedimentar**                      **Sondagem S7**  
**Descrição**                      Nível compacto, de matriz argilo-arenosa e coloração amarela.
- Interpretação**                      Piso de obras.
- UE 1729**                      **Sedimentar**                      **Sondagem S7**  
**Descrição**                      Enchimento castanho escuro pouco compacto, de matriz areno-limosa. Contém pontos de carvão à mistura.
- Interpretação**                      Nível de abandono do piso UE1728.
- UE 1730**                      **Sedimentar**                      **Sondagem S7**  
**Descrição**                      Aterro pouco compacto, de matriz areno-limosa. Apresenta inclusões de carvões e argamassa.
- Interpretação**                      Enchimento de nivelamento.
- UE 1731**                      **Sedimentar**                      **Sondagem S7**  
**Descrição**                      Camada pouco compacta, de matriz areno-limosa, com alguns pontos de argila e veios de limo à mistura.
- Interpretação**                      Argamassa de assentamento da sapata UE1927.



## Lista geral de UEs - Bracara Augusta

Unidade de Arqueologia

- UE 1732**                      **Sedimentar**                      **Sondagem S7**  
**Descrição**                      Nível pouco compacto, de matriz limo-arenosa. Não se verifica qualquer tipo de inclusão.
- Interpretação**                      Bolsa.
- UE 1733**                      **Sedimentar**                      **Sondagem S7**  
**Descrição**                      Camada pouco compacta, de matriz limo-argilosa.
- Interpretação**                      Bolsa.
- UE 1734**                      **Interface de ruptura**                      **Sondagem S7**  
**Descrição**                      Interface de ruptura.
- Interpretação**                      Vala que contém os enchimentos UES1732 e 1733.
- UE 1735**                      **Construída**                      **Sondagem S7**  
**Descrição**                      Nível compacto, de matriz arenosa e coloração acastanhada.
- Interpretação**                      Vestígios de piso térreo.
- UE 1736**                      **Sedimentar**                      **Sondagem S7**  
**Descrição**                      Camada compacta, de matriz areno limosa. Apresenta manchas de argamassa e pontas de carvão.
- Interpretação**                      Enchimento de preparação para o piso UE1735.
- UE 1737**                      **Interface de ruptura**                      **Sondagem S7**  
**Descrição**                      Interface de ruptura.
- Interpretação**                      Vala de implantação da sapata UE1927.
- UE 1738**                      **Sedimentar**                      **Sondagem S7**  
**Descrição**                      Nível compacto, de matriz areno-limosa e de coloração cinzenta.
- Interpretação**                      Piso de circulação da zona anexa ao forno.
- UE 1739**                      **Sedimentar**                      **Sondagem S7**  
**Descrição**                      Nível de argila pouco compacto, de matriz argilo-arenosa.
- Interpretação**                      Enchimento de nivelamento sobre a sapata UE1927.
- UE 1740**                      **Interface de ruptura**                      **Sondagem S7**  
**Descrição**                      Interface de ruptura.
- Interpretação**                      Vala de implementação do forno UES1221 e 1222.
- UE 1741**                      **Sedimentar**                      **Sondagem S7**  
**Descrição**                      Nível constituído essencialmente por cinzas e carvões, pouco compacto.
- Interpretação**                      Nível de carvões.



## Lista geral de UEs - Bracara Augusta

Unidade de Arqueologia

- UE** **Sedimentar** **Sondagem 44/132**  
**Descrição** Nível constituído essencialmente por cinzas e carvões, pouco compacto.  
**Interpretação** Nível de carvões.
- UE 1742** **Sedimentar** **Sondagem S7**  
**Descrição** Enchimento constituído por areias finas, médias e grosseiras, pouco compacto, de coloração amarelada.  
**Interpretação** Camada de lixiviação.
- UE 1743** **Sedimentar** **Sondagem S7**  
**Descrição** Aterro composto por terras e matriz areno-limosa, pouco compacto, de coloração acizentada. Contém bastantes pedras de pequenas e médias dimensões.  
**Interpretação** Enchimento de nivelamento.
- UE 1744** **Sedimentar** **Sondagem S7**  
**Descrição** Nível composto por terras finas de matriz areno-argilosa. Apresenta inúmeros pontos de carvão disperso à mistura com nódulos de argila de coloração laranja.  
**Interpretação** Aterro de nivelamento.
- UE 1745** **Sedimentar** **Sondagem S7**  
**Descrição** Aterro areno-limoso, pouco compacto. Contém inúmeros pontos de carvão disperso à mistura com nódulos de argila de coloração esbranquiçada.  
**Interpretação** Aterro de nivelamento.
- UE 1746** **Interface de ruptura** **Sondagem S7**  
**Descrição** Interface negativo da vala aberta nos sedimentos para colocar aterro de argilas.  
**Interpretação** Vala aberta nos sedimentos para colocar aterro de argilas.
- UE 1747** **Sedimentar** **Sondagem S7**  
**Descrição** Aterro formado por sedimentos argilosos de coloração castanho claro. Apresenta grande homogeneidade.  
**Interpretação** Aterro de propriedades argilosas.
- UE 1748** **Sedimentar** **Sondagem S7**  
**Descrição** Aterro de matriz arenosa, de coloração castanha, com pontos dispersos de argila e carvões.  
**Interpretação** Aterro com argilas e carvões. (Equivalente à camada de abandono, UE 1729)
- UE 1749** **Interface de ruptura** **Sondagem S8**  
**Descrição** Interface de ruptura da possível vala de drenagem.  
**Interpretação** Possível vala de drenagem.
- UE 1750** **Sedimentar** **Sondagem S9**  
**Descrição** Camada composta por terras de matriz areno-limosa de cor castanha escura. Apresenta inúmeros pontos de carvão à mistura com restos de material de construção fragmentado e pedras de pequena dimensão.  
**Interpretação** Aterro superficial. Antigo solo agrícola.



## Lista geral de UEs - Bracara Augusta

Unidade de Arqueologia

- UE 1751**                      **Sedimentar**                      **Sondagem S9**  
**Descrição**                      Enchimento composto, essencialmente, por uma mistura de terras areno-limosas. Apresenta algumas pedras de média e pequena dimensão, à mistura com algumas manchas saibrosas.  
**Interpretação**                      Aterro de enchimento da vala, UE 1752.
- UE 1752**                      **Interface de ruptura**                      **Sondagem S9**  
**Descrição**                      Interface de ruptura da vala de saque da canalização , UE 1795 e UE 1763.  
**Interpretação**                      Vala de saque da canalização , UE 1795 e UE 1763.
- UE 1753**                      **Sedimentar**                      **Sondagem S9**  
**Descrição**                      Enchimento de coloração castanha, de matriz areno-limoso. Apresenta pedras miúdas de granito à mistura com material de construção fragmentado e manchas de saibro.  
**Interpretação**                      Enchimento da vala de saque UE 1754.
- UE 1754**                      **Interface de ruptura**                      **Sondagem S9**  
**Descrição**                      Interface de ruptura da vala de saque com o enchimento UE 1753.  
**Interpretação**                      Vala de saque com o enchimento UE 1753.
- UE 1755**                      **Construída**                      **Sondagem S9**  
**Descrição**                      Cobertura composta por duas fiadas de tijolo burro, dispostos na horizontal, de forma rectangular, integrando alguns blocos em cimento.  
**Interpretação**                      Cobertura em tijolo burro sobre os cabos de média tensão(UE 1756 e UE 1757).
- UE 1756**                      **Construída**                      **Sondagem S9**  
**Descrição**                      Tubos em PVC.  
**Interpretação**                      Tubos em PVC, tubagens dos cabos de média tensão.
- UE 1757**                      **Construída**                      **Sondagem S9**  
**Descrição**                      Tubos em PVC.  
**Interpretação**                      Tubos em PVC. Tubagem de protecção dos cabos de média tensão.
- UE 1758**                      **Sedimentar**                      **Sondagem S9**  
**Descrição**                      Enchimento composto essencialmente por areão. É bastante móvel, não se verificando inclusões de qualquer tipo.  
**Interpretação**                      Enchimento da vala de fundação, UE 1759.
- UE 1759**                      **Interface de ruptura**                      **Sondagem S9**  
**Descrição**                      Interface de ruptura da vala de fundação dos tubos UE 1756 e UE 1757.  
**Interpretação**                      Vala de fundação dos tubos UE 1756 e UE 1757.
- UE 1760**                      **Sedimentar**                      **Sondagem S9**  
**Descrição**                      Aterro de enchimento constituído por uma mistura de sedimentos arenosos, com algumas manchas de saibro e argila que resultam do revolvimento dos aterros da via XVII.  
**Interpretação**                      Aterro de enchimento da vala para implantar os tubos dos cabos eléctricos.





## Lista geral de UEs - Bracara Augusta

Unidade de Arqueologia

- UE 1761**                      **Sedimentar**                      **Sondagem S9**  
**Descrição**                      Aterro de enchimento homogéneo constituído por sedimentos areno-limosos de coloração escuro. Tem algumas pedras de pequena e média dimensão.
- Interpretação**                      Enchimento de nivelamento.
- UE 1762**                      **Interface de ruptura**                      **Sondagem S9**  
**Descrição**                      Interface negativo da vala aberta pela máquina. Vala aberta nos sedimentos de funcionalidade desconhecida.
- Interpretação**                      Vala aberta pela máquina, de funcionalidade desconhecida.
- UE 1763**                      **Construída**                      **Sondagem S9**  
**Descrição**                      Leito lajeado da canalização formado por grandes blocos graníticos de forma irregular que são colmatados entre si por pedras miúdas e assentam directamente sobre uma preparação de terra.
- Interpretação**                      Leito lajeado da canalização. Igual à UE 1334 da Sondagem 8.
- UE 1764**                      **Interface de ruptura**                      **Sondagem S9**  
**Descrição**                      Interface negativo da vala de fundação da canalização.
- Interpretação**                      Vala aberta nos sedimentos para implantar a canalização.
- UE 1765**                      **Sedimentar**                      **Sondagem S9**  
**Descrição**                      Aterro de preparação constituído por sedimentos areno-limosos de coloração escura que incorporam algum material de construção muito fragmentado e algumas pequenas pedras.
- Interpretação**                      Aterro de preparação para o assentamento do leito lajeado da canalização.
- UE 1766**                      **Sedimentar**                      **Sondagem S9**  
**Descrição**                      Aterro de matriz muito limosa, de coloração escura, que corresponde ao aterro de utilização da canalização.
- Interpretação**                      Aterro de utilização da canalização.
- UE 1767**                      **Sedimentar**                      **Sondagem S9**  
**Descrição**                      Camada de terra de matriz areno-limosa e coloração castanha escuro, tomando por vezes tons avermelhados, que representa os depósitos primários.
- Interpretação**                      Depósitos primários. Camada de terra escura que antecede a camada de lixiviação.
- UE 1768**                      **Sedimentar**                      **Sondagem S9**  
**Descrição**                      Aterro de enchimento de matriz limosa de coloração escura.
- Interpretação**                      Aterro de enchimento de uma vala aberta sobre a via.
- UE 1769**                      **Interface de ruptura**                      **Sondagem S12**  
**Descrição**                      Interface negativo da vala para colocar aterro limoso.
- Interpretação**                      Vala aberta na via para colocar aterro de matriz limoso.
- UE 1770**                      **Interface de ruptura**                      **Sondagem S9**  
**Descrição**                      Interface negativo de uma fossa aberta na via.
- Interpretação**                      Fossa aberta na via.



## Lista geral de UEs - Bracara Augusta

Unidade de Arqueologia

<b>UE 1771</b>	<b>Interface de ruptura</b>	<b>Sondagem</b>	<b>S9</b>
Descrição	Interface de ruptura das valas abertas na via.		
Interpretação	Valas abertas na via.		
<b>UE 1772</b>	<b>Interface de ruptura</b>	<b>Sondagem</b>	<b>S9</b>
Descrição	Interface de ruptura de vala aberta nos sedimentos.		
Interpretação	Vala aberta nos sedimentos.		
<b>UE 1773</b>	<b>Interface de ruptura</b>	<b>Sondagem</b>	<b>S9</b>
Descrição	Interface de ruptura da vala aberta nos sedimentos.		
Interpretação	Vala aberta nos sedimentos.		
<b>UE 1774</b>	<b>Interface de ruptura</b>	<b>Sondagem</b>	<b>S9</b>
Descrição	Interface de ruptura da vala aberta nos sedimentos.		
Interpretação	Vala aberta nos sedimentos.		
<b>UE 1775</b>	<b>Interface de ruptura</b>	<b>Sondagem</b>	<b>S9</b>
Descrição	Interface de ruptura das valas abertas nos sedimentos.		
Interpretação	Valas abertas nos sedimentos.		
<b>UE 1776</b>	<b>Interface de ruptura</b>	<b>Sondagem</b>	<b>S9</b>
Descrição	Interface de ruptura da vala aberta nos sedimentos.		
Interpretação	Vala aberta nos sedimentos.		
<b>UE 1777</b>	<b>Interface de ruptura</b>	<b>Sondagem</b>	<b>S9</b>
Descrição	Interface de ruptura da vala aberta nos sedimentos.		
Interpretação	Vala aberta nos sedimentos.		
<b>UE 1778</b>	<b>Interface de ruptura</b>	<b>Sondagem</b>	<b>S12</b>
Descrição	Interface de ruptura da vala aberta nos sedimentos.		
Interpretação	Vala aberta nos sedimentos.		
<b>UE 1779</b>	<b>Interface de ruptura</b>	<b>Sondagem</b>	<b>S9</b>
Descrição	Interface de ruptura da vala aberta nos sedimentos.		
Interpretação	Vala aberta nos sedimentos.		
<b>UE 1780</b>	<b>Interface de ruptura</b>	<b>Sondagem</b>	<b>S9</b>
Descrição	Interface de ruptura da vala aberta nos sedimentos.		
Interpretação	Vala aberta nos sedimentos.		



## Lista geral de UEs - Bracara Augusta

Unidade de Arqueologia

- UE 1781**                      **Sedimentar**                      **Sondagem S9**  
**Descrição**                      Enchimento composto por areias de médio calibre. É bastante homogêneo e não se verificam outros depósitos particulares.
- Interpretação**                      Preparação/nivelamento para o pavimento em paralelo, UE 1114.
- UE 1782**                      **Sedimentar**                      **Sondagem S9**  
**Descrição**                      Enchimento composto por areias grosseiras à mistura em pedras de pequena dimensão de tipo granítico.
- Interpretação**                      Preparação de cascalho para assentar o pavimento UE 1114.
- UE 1783**                      **Construída**                      **Sondagem S9**  
**Descrição**                      Blocos graníticos de forma e talhe regulares.
- Interpretação**                      Guias de divisão do pavimento, UE 1114.
- UE 1784**                      **Construída**                      **Sondagem S9**  
**Descrição**                      Calçada composta por pedras de pequena e média dimensão, onde algumas apresentam um ligeiro polimento na parte superior. São visíveis alguns elementos laterícios integrados na calçada.
- Interpretação**                      Calçada medieval. Restos de uma calçada de pedras polidas.
- UE 1785**                      **Sedimentar**                      **Sondagem S9**  
**Descrição**                      Camada composta essencialmente por areias finas de coloração cinzenta clara. É pouco compacta. Não se verificam inclusões de qualquer tipo.
- Interpretação**                      Enchimento de nivelamento composto por areia.
- UE 1786**                      **Construída**                      **Sondagem S9**  
**Descrição**                      Calçada composta por pedras de pequena e média dimensão, à mistura com alguns elementos de material de construção bastante fragmentados.
- Interpretação**                      Restos de calçada.
- UE 1787**                      **Sedimentar**                      **Sondagem S9**  
**Descrição**                      Enchimento composto por argamassas de coloração amarelada à mistura com pedras de pequena e média dimensão de granito e quartzo.
- Interpretação**                      Preparação de argamassa amarela, com quartzos.
- UE 1788**                      **Sedimentar**                      **Sondagem S9**  
**Descrição**                      Nivel endurecido composto por areias finas. Não se verificam inclusões de qualquer tipo.
- Interpretação**                      Nivel de circulação da via XVII.
- UE 1789**                      **Sedimentar**                      **Sondagem S9**  
**Descrição**                      Placa de saibro, bastante compacta. Integra alguns blocos graníticos de média dimensão no topo da camada.
- Interpretação**                      Preparação em saibro.
- UE 1790**                      **Sedimentar**                      **Sondagem S9**  
**Descrição**                      Placa de saibro de coloração amarelada, formada por uma mistura de areias finas e grosseiras. O terço superior é muito endurecida, servindo de nivel de circulação.
- Interpretação**                      Placa de saibro. Nivel de circulação.



## Lista geral de UEs - Bracara Augusta

Unidade de Arqueologia

- UE 1791**                      **Interface de ruptura**                      **Sondagem S9**  
**Descrição**                      Interface negativo da fossa aberta sobre a via.
- Interpretação**                      Fossa aberta sobre a via.
- UE 1792**                      **Sedimentar**                      **Sondagem S9**  
**Descrição**                      Aterro de enchimento constituído por sedimentos de limo de coloração acastanhada.
- Interpretação**                      Aterro de enchimento da fossa aberta na via.
- UE 1793**                      **Interface de ruptura**                      **Sondagem S9**  
**Descrição**                      Interface negativo da fossa aberta na via.
- Interpretação**                      Fossa aberta na via para colocar aterro, UE 1794.
- UE 1794**                      **Sedimentar**                      **Sondagem S9**  
**Descrição**                      Aterro de enchimento constituído por sedimentos limosos de coloração escura.
- Interpretação**                      Aterro de enchimento da fossa aberta na via.
- UE 1795**                      **Construída**                      **Sondagem S9**  
**Descrição**                      Parede formada por grandes blocos graníticos de forma irregular, da qual apenas se conserva uma pedra in situ.
- Interpretação**                      Parede interior Oeste da canalização.
- UE 1796**                      **Sedimentar**                      **Sondagem S9**  
**Descrição**                      Aterro constituído por uma mistura de areias finas e algum limo de coloração escura.
- Interpretação**                      Aterro de enchimento da vala de drenagem da via.
- UE 1797**                      **Sedimentar**                      **Sondagem S9**  
**Descrição**                      Aterro constituído por uma mistura de areias grosseiras e finas de coloração amarelada.
- Interpretação**                      Placa de saibro sob a UE 1798.
- UE 1798**                      **Sedimentar**                      **Sondagem S9**  
**Descrição**                      Aterro de nivelamento constituído por areias finas de coloração cinzenta acastanhada.
- Interpretação**                      Aterro de nivelamento de areias sob a UE 1797.
- UE 1799**                      **Sedimentar**                      **Sondagem S9**  
**Descrição**                      Aterro constituído por sedimentos de saibro, areias grosseiras e médias de coloração amarelada.
- Interpretação**                      Grande placa de saibro. Nivel de circulação.
- UE 1800**                      **Sedimentar**                      **Sondagem S9**  
**Descrição**                      Nivel endurecido de coloração castanha escura.
- Interpretação**                      Nivel de circulação.



## Lista geral de UEs - Bracara Augusta

Unidade de Arqueologia

- UE 1801**                      **Sedimentar**                      **Sondagem S9**  
**Descrição**                      Aterro de matriz arenosa, relativamente compacta. Apresenta à mistura com terras castanhas claras, nódulos de terra castanha escura limosa e pontos saibrosos.
- Interpretação**                      Aterro de enchimento.
- UE 1802**                      **Sedimentar**                      **Sondagem S9**  
**Descrição**                      Nível de matriz arenosa de coloração castanho acinzentado. É algo compacto. Não apresenta inclusões de qualquer tipo.
- Interpretação**                      Enchimento de nivelamento.
- UE 1803**                      **Sedimentar**                      **Sondagem S9**  
**Descrição**                      Enchimento bastante homogéneo, composto por saibro. É bastante compacto.
- Interpretação**                      Placa de saibro. Preparação para a via XVII.
- UE 1804**                      **Interface de ruptura**                      **Sondagem S9**  
**Descrição**                      Interface de ruptura da sondagem geotécnica.
- Interpretação**                      Vala da sondagem geotécnica.
- UE 1805**                      **Sedimentar**                      **Sondagem S9**  
**Descrição**                      Enchimento endurecido composto por pedras miúda de quartzo e granito.
- Interpretação**                      Preparação da calçada, UE 1784.
- UE 1806**                      **Construída**                      **Sondagem S9**  
**Descrição**                      Conjunto de seis tubos em PVC.
- Interpretação**                      Conjunto de seis tubos em PVC. (cabos de média tensão)
- UE 1807**                      **Sedimentar**                      **Sondagem S9**  
**Descrição**                      Enchimento arenoso-limoso. É pouco compacto e apresenta bastantes inclusões de carvões, restos de cimento, veios de areia, material de construção fragmentado e alguma pedra miúda.
- Interpretação**                      Enchimento da vala aberta pelas sondagens geotécnicas.
- UE 1808**                      **Sedimentar**                      **Sondagem S9**  
**Descrição**                      Aterro de matriz predominantemente arenosa, de coloração escura, apresenta uma mistura de sedimentos arenosos pouco compactos.
- Interpretação**                      Aterro de enchimento da vala de fundação da canalização contemporânea.
- UE 1809**                      **Sedimentar**                      **Sondagem S9**  
**Descrição**                      Aterro de coloração acinzentada. Apresenta inclusões de carvões à mistura com areias mais grosseiras.
- Interpretação**                      Enchimento de nivelamento.
- UE 1810**                      **Interface de ruptura**                      **Sondagem S9**  
**Descrição**                      Interface de ruptura da vala de fundação da parede.
- Interpretação**                      Vala de fundação da parede.



## Lista geral de UEs - Bracara Augusta

Unidade de Arqueologia

- UE 1811**                      **Sedimentar**                      **Sondagem S9**  
**Descrição**                      Enchimento de coloração acastanhada. É pouco compacto e apresenta pedras de pequena dimensão, de granito, à mistura com algum material de construção fragmentado.  
**Interpretação**                      Enchimento da vala de fundação, UE 1810.
- UE 1812**                      **Construída**                      **Sondagem S9**  
**Descrição**                      Parede Este da canalização formada por grandes blocos graníticos de forma e talhe irregulares, dos quais se conservam duas pedras das duas primeiras fiadas.  
**Interpretação**                      Parede Este da canalização.
- UE 1813**                      **Sedimentar**                      **Sondagem S9**  
**Descrição**                      Enchimento de coloração acinzentada, algo compacto. É bastante homogéneo, não se verificando inclusões de qualquer tipo.  
**Interpretação**                      Enchimento da vala de saque, UE 1752.
- UE 1814**                      **Sedimentar**                      **Sondagem S9**  
**Descrição**                      Enchimento bastante heterogéneo. No topo superior apresenta manchas sabrosas e é visível uma mistura de areias de diferentes calibres à mistura.  
**Interpretação**                      Enchimento da vala de saque, UE 1752.
- UE 1815**                      **Construída**                      **Sondagem S9**  
**Descrição**                      Tubo em PVC, com 6 cm de diâmetro.  
**Interpretação**                      Tubo de água.
- UE 1816**                      **Sedimentar**                      **Sondagem S9**  
**Descrição**                      Aterro muito compacto constituído essencialmente por argila de coloração amarelada.  
**Interpretação**                      Enchimento de regularização.
- UE 1817**                      **Interface de ruptura**                      **Sondagem S9**  
**Descrição**                      Interface de ruptura da vala de implantação do cabo eléctrico, UE 1819.  
**Interpretação**                      Vala de implantação do cabo eléctrico, UE 1819.
- UE 1818**                      **Sedimentar**                      **Sondagem S9**  
**Descrição**                      Enchimento de matriz arenosa. Integra algumas pedras graníticas irregulares, de pequena dimensão, bem como alguns tijolos-burro que se dispõem sobre o cabo eléctrico.  
**Interpretação**                      Enchimento da vala de fundação, UE 1817.
- UE 1819**                      **Construída**                      **Sondagem S9**  
**Descrição**                      Tubo em cobre.  
**Interpretação**                      Tubo em cobre.
- UE 1820**                      **Sedimentar**                      **Sondagem S9**  
**Descrição**                      Aterro constituído por gravilha. É pouco compacto, não se verificando inclusões de qualquer tipo.  
**Interpretação**                      Aterro de nivelamento.



## Lista geral de UEs - Bracara Augusta

Unidade de Arqueologia

- UE 1821**                      **Sedimentar**                      **Sondagem S9**  
**Descrição**                      Enchimento essencialmente composto por areias grosseiras. É pouco compacto.
- Interpretação**                      Enchimento de nivelamento.
- UE 1822**                      **Sedimentar**                      **Sondagem S9**  
**Descrição**                      Enchimento composto por areia de diversos calibres à mistura com alguma pedra miúda de granito e material de construção fragmentado.
- Interpretação**                      Aterro de obras.
- UE 1823**                      **Sedimentar**                      **Sondagem S9**  
**Descrição**                      Aterro constituído por terras de coloração acastanhada, pouco compacto e de matriz arenosa. São visíveis alguns pontos de carvão dispersos e algumas pedras de pequena dimensão.
- Interpretação**                      Aterro de nivelamento.
- UE 1824**                      **Sedimentar**                      **Sondagem S9**  
**Descrição**                      Aterro bastante homogéneo, composto por terras de coloração castanha. Apresenta uma ou outro ponto de carvão disperso.
- Interpretação**                      Enchimento de nivelamento.
- UE 1825**                      **Construída**                      **Sondagem S9**  
**Descrição**                      Nível endurecido constituído por pedra miúda, tipo granítico, de pequena dimensão. Encontra-se bastante destruído.
- Interpretação**                      Vestígios de um piso.
- UE 1826**                      **Sedimentar**                      **Sondagem S9**  
**Descrição**                      Nível composto por pedra granítica de talhe e forma irregular, dispostas de forma desorganizada.
- Interpretação**                      Nível empedrado da Via XVI. "Statumen"
- UE 1827**                      **Sedimentar**                      **Sondagem S9**  
**Descrição**                      Enchimento de coloração acastanhada, composto por terras finas de matriz areno-limosas. É pouco compacta, não se verificando qualquer tipo de inclusão.
- Interpretação**                      Enchimento de nivelamento sobre a UE 1826.
- UE 1828**                      **Sedimentar**                      **Sondagem S9**  
**Descrição**                      Nível bastante endurecido de coloração castanha muito escura, de matriz arenosa.
- Interpretação**                      Veio de areia de coloração bastante escura.
- UE 1829**                      **Sedimentar**                      **Sondagem S9**  
**Descrição**                      Enchimento constituído por mistura de terras saibrosas de coloração amarelada com outras de coloração acastanhada. São visíveis alguns nódulos de terra castanha.
- Interpretação**                      Aterro de nivelamento.
- UE 1830**                      **Sedimentar**                      **Sondagem S9**  
**Descrição**                      Bolsa composta por areias de coloração castanha escura. É bastante compacta.
- Interpretação**                      Bolsa arenosa.



## Lista geral de UEs - Bracara Augusta

Unidade de Arqueologia

- UE 1831**                      **Construída**                      **Sondagem S9**  
**Descrição**                      Estrutura de contenção orientado E/O.É constituído por pedras graníticas de talhe forma irregulares, apresentando algumas delas bastante polidas.
- Interpretação**                      Estrutura de contenção da via XVII.
- UE 1832**                      **Sedimentar**                      **Sondagem S9**  
**Descrição**                      Nível de matriz saibrosa. É pouco compacto, não sendo visível qualquer tipo de inclusões.
- Interpretação**                      Nível saibroso sob UE 1787.
- UE 1833**                      **Sedimentar**                      **Sondagem S9**  
**Descrição**                      Aterro areno limoso de coloração muito escura, serve de preparação para assentar e nível do saibro, UE 1803.
- Interpretação**                      Veio de terra areno-limosa sob a UE 1831.Preparação para assentar o bloco de saibro, UE 1803.
- UE 1834**                      **Sedimentar**                      **Sondagem S9**  
**Descrição**                      Depósito arenoso de coloração escura formado pela acumulação de areias finas, médias e grosseiras.
- Interpretação**                      Depósito arenoso formado pela acumulação e circulação de águas.
- UE 1835**                      **Sedimentar**                      **Sondagem S9**  
**Descrição**                      Aterro de matriz arenosa, de coloração escura que resulta da acumulação dos sedimentos arenosos.
- Interpretação**                      Aterro de acumulação e circulação de águas.
- UE 1836**                      **Sedimentar**                      **Sondagem S9**  
**Descrição**                      Veio de terra de matriz areno-limosa com alguns pontos de argila amarela.
- Interpretação**                      Aterro de preparação de terra limosa.
- UE 1837**                      **Sedimentar**                      **Sondagem S9**  
**Descrição**                      Aterro de saibro composto por uma mistura de areias médias e grosseiras de coloração amarelada. O seu topo superior forma um nível de circulação.
- Interpretação**                      Aterro de saibro.Nível de circulação.
- UE 1838**                      **Sedimentar**                      **Sondagem S9**  
**Descrição**                      Aterro homogéneo constituído por areias finas e cinzentas com inclusão de quartzos.
- Interpretação**                      Aterro de regularização e preparação.
- UE 1839**                      **Sedimentar**                      **Sondagem S9**  
**Descrição**                      Aterro muito homogéneo de matriz limosa e coloração escura.
- Interpretação**                      Aterro de nivelamento equivalente à UE 1836.
- UE 1840**                      **Sedimentar**                      **Sondagem S9**  
**Descrição**                      Aterro constituído por sedimentos arenosos de coloração escura, à mistura com algum limo. É formado por areias finas e médias.
- Interpretação**                      Aterro de nivelamento sob a UE 1841.





## Lista geral de UEs - Bracara Augusta

Unidade de Arqueologia

- UE 1841**                      **Sedimentar**                      **Sondagem S9**  
**Descrição**                      Enchimento constituído por terras amareladas de matriz areno argilosa. É algo compacta.
- Interpretação**                      Aterro de nivelamento.
- UE 1842**                      **Sedimentar**                      **Sondagem S9**  
**Descrição**                      Camada constituída essencialmente por areias finas. É pouco compacta, não se verificando inclusões de qualquer tipo.
- Interpretação**                      Enchimento de nivelamento.
- UE 1843**                      **Sedimentar**                      **Sondagem S9**  
**Descrição**                      Camada constituída essencialmente por areias finas. É pouco compacta, não se verificando inclusões de qualquer tipo.
- Interpretação**                      Enchimento de nivelamento.
- UE 1844**                      **Sedimentar**                      **Sondagem S9**  
**Descrição**                      Enchimento composto, sobretudo, por areias finas de coloração acinzentada. São visíveis alguns veios ferruginosos. O topo superior é bastante compacto.
- Interpretação**                      Aterro de nivelamento.
- UE 1845**                      **Interface de ruptura**                      **Sondagem S9**  
**Descrição**                      Interface negativo do "vallum".
- Interpretação**                      Primeiro negativo do "vallum".
- UE 1846**                      **Sedimentar**                      **Sondagem S9**  
**Descrição**                      Enchimento de coloração castanho acinzentado, composto por areias finas à mistura com alguns veios ferruginosos.
- Interpretação**                      Enchimento do primeiro "vallum".
- UE 1847**                      **Interface de ruptura**                      **Sondagem S9**  
**Descrição**                      Interface de ruptura da vala de implantação do segundo "vallum".
- Interpretação**                      Vala de implantação do segundo "vallum".
- UE 1848**                      **Sedimentar**                      **Sondagem S9**  
**Descrição**                      Enchimento composto por mistura de areias de diferentes calibres. Apresenta grande concentração de pedra granítica de forma e talhe irregular.
- Interpretação**                      Enchimento do "vallum".
- UE 1849**                      **Sedimentar**                      **Sondagem S9**  
**Descrição**                      Camada constituída por terras de matriz arenosa. São visíveis algumas bolsas de areia fina de cor esbranquiçada à mistura com um outro ponto de argila amarela.
- Interpretação**                      Aterro de nivelamento.
- UE 1850**                      **Sedimentar**                      **Sondagem S9**  
**Descrição**                      Enchimento de coloração castanha escura, pouco compacta. Apresenta algumas infiltrações de nódulos de saibro.
- Interpretação**                      Aterro de nivelamento sobre a UE 1839.



## Lista geral de UEs - Bracara Augusta

Unidade de Arqueologia

- UE 1851**                      **Sedimentar**                      **Sondagem S9**  
**Descrição**                      Fino veio de areia de coloração esbranquiçada. sem depósitos particulares visíveis.  
**Interpretação**                      Veio de areia sobre a UE 1799. Nivel de abandono da placa, UE 1799.
- UE 1852**                      **Construída**                      **Sondagem S9**  
**Descrição**                      Canalização bastante destruída integrada na preparação, UE 1787, provavelmente orientada NO/SE. Só é visível no perfil Este, um vestígio tubular já bastante fragmentado.  
**Interpretação**                      Vestígios de canalização tubular, em material laterício.
- UE 1853**                      **Sedimentar**                      **Sondagem S9**  
**Descrição**                      Fino veio de areia fina de coloração esbranquiçada, pouco compacta sem inclusões visíveis.  
**Interpretação**                      Enchimento de areia cinzenta.
- UE 1854**                      **Interface de ruptura**                      **Sondagem S9**  
**Descrição**                      Interface de ruptura da vala de implantação do terceiro "vallum".  
**Interpretação**                      Vala de implantação do terceiro "vallum".
- UE 1855**                      **Sedimentar**                      **Sondagem S9**  
**Descrição**                      Enchimento de coloração acinzentada, pouco compacta. Apresenta alguns veios de areia alternados com veios de limo à mistura com algumas pedras de granito.  
**Interpretação**                      Enchimento do "vallum", UE 1854.
- UE 1856**                      **Sedimentar**                      **Sondagem S9**  
**Descrição**                      Camada composta por areias grossas, bastante móveis. Apresentava grande quantidade de material cerâmico.  
**Interpretação**                      Enchimento de nivelamento.
- UE 1857**                      **Sedimentar**                      **Sondagem S9**  
**Descrição**                      Nivel bastante fino de areias de coloração esbranquiçada. É pouco compacto.  
**Interpretação**                      Nivel fino de areia.
- UE 1858**                      **Sedimentar**                      **Sondagem S9**  
**Descrição**                      Veio de areia fina de coloração acastanhada. É pouco compacto não sendo visível qualquer tipo de inclusões.  
**Interpretação**                      Veio de areia.
- UE 1859**                      **Sedimentar**                      **Sondagem S9**  
**Descrição**                      Veio de areia bastante fino, pouco compacto, de coloração esbranquiçada.  
**Interpretação**                      Nivel fino de areia, possível camada de abandono de placa de saibro.
- UE 1860**                      **Interface de ruptura**                      **Sondagem S9**  
**Descrição**                      Interface negativo da vala aberta nos sedimentos para drenar águas da escorrência da via.  
**Interpretação**                      Possível vala de drenagem.



## Lista geral de UEs - Bracara Augusta

Unidade de Arqueologia

- UE 1861**                      **Interface de ruptura**                      **Sondagem S9**  
**Descrição**                      Interface de ruptura da vala de implantação do terceiro "vallum" associado ao piso de circulação, UE 1797.
- Interpretação**                      Negativo do terceiro "vallum" associado ao piso de circulação, UE 1797.
- UE 1862**                      **Sedimentar**                      **Sondagem S9**  
**Descrição**                      Aterro de matriz arenosa de coloração amarelada, que mistura areias de vários calibres. Tem uma compacidade relativamente endurecida.
- Interpretação**                      Aterro de enchimento da vala de drenagem.
- UE 1863**                      **Sedimentar**                      **Sondagem S9**  
**Descrição**                      Aterro constituído por uma mistura de areias médias e grosseiras, de coloração cinzenta e relativamente compactos no seu terço superior.
- Interpretação**                      Aterro de preparação do piso, UE 1786.
- UE 1864**                      **Sedimentar**                      **Sondagem S9**  
**Descrição**                      Aterro de enchimento de matriz areno-limosa de coloração castanha clara. Depósito resultante da acumulação de sedimentos na vala de drenagem da via.
- Interpretação**                      Aterro de enchimento.
- UE 1865**                      **Sedimentar**                      **Sondagem S9**  
**Descrição**                      Aterro constituído por areias finas à mistura com alguns veios de limo e areias finas mais soltas.
- Interpretação**                      Aterro de enchimento do "vallum", UE 1866.
- UE 1866**                      **Interface de ruptura**                      **Sondagem S9**  
**Descrição**                      Interface negativo do quarto "vallum".
- Interpretação**                      Negativo do quarto "vallum".
- UE 1867**                      **Sedimentar**                      **Sondagem S9**  
**Descrição**                      Enchimento de coloração acastanhada, de matriz areno-limosa. É pouco compacta e apresenta alguns pontos de carvão disperso.
- Interpretação**                      Enchimento de regularização.
- UE 1868**                      **Sedimentar**                      **Sondagem S9**  
**Descrição**                      Nível endurecido, composto essencialmente por saibro.
- Interpretação**                      Placa de saibro (enchimento de nivelamento).
- UE 1869**                      **Sedimentar**                      **Sondagem S9**  
**Descrição**                      Enchimento composto por areias finas e médias. Apresenta material de construção fragmentado à mistura com um ou outro ponto de carvão disperso.
- Interpretação**                      Enchimento do possível dreno central.
- UE 1870**                      **Interface de ruptura**                      **Sondagem S9**  
**Descrição**                      Interface de ruptura da vala de implantação de um possível dreno central.
- Interpretação**                      Vala de implantação de um possível dreno central.



## Lista geral de UEs - Bracara Augusta

Unidade de Arqueologia

- UE 1871**                      **Interface de ruptura**                      **Sondagem S9**  
**Descrição**                      Interface de ruptura da vala de saque aberta sobre a via XVII.
- Interpretação**                      Vala de saque aberta sobre a via XVII.
- UE 1872**                      **Sedimentar**                      **Sondagem S9**  
**Descrição**                      Veio limoso de coloração acinzentada, pouco compacto. Não são visíveis depósitos particulares.
- Interpretação**                      Veio de limo.
- UE 1873**                      **Sedimentar**                      **Sondagem S9**  
**Descrição**                      Depósito composto por uma mistura de areias finas e grosseiras, apresentando algumas infiltrações ferruginosas.
- Interpretação**                      Veio de areia fina.
- UE 1874**                      **Sedimentar**                      **Sondagem S9**  
**Descrição**                      Depósito arenoso, pouco compacto. Apresenta no topo superior um veio ferruginoso.
- Interpretação**                      Veio de areia.
- UE 1875**                      **Sedimentar**                      **Sondagem S9**  
**Descrição**                      Enchimento acinzentado, de matriz arenosa. Apresenta alguns veios de areia esbranquiçada.
- Interpretação**                      Bolsa de areia fina.
- UE 1876**                      **Sedimentar**                      **Sondagem S9**  
**Descrição**                      Enchimento composto por saibro. Não são visíveis depósitos particulares.
- Interpretação**                      Enchimento de nivelamento (composto por saibro).
- UE 1877**                      **Sedimentar**                      **Sondagem S9**  
**Descrição**                      Camada constituída por areis finas de coloração acinzentada. É pouco compacta e apresenta no topo superior um fino veio ferruginoso.
- Interpretação**                      Enchimento de nivelamento.
- UE 1878**                      **Sedimentar**                      **Sondagem S9**  
**Descrição**                      Veio de areia de coloração cinzenta escura. É pouco compacta e apresenta alguns nódulos saibrosos.
- Interpretação**                      Enchimento de nivelamento.
- UE 1879**                      **Sedimentar**                      **Sondagem S9**  
**Descrição**                      Bolsa composta essencialmente por areias finas. Não apresenta qualquer tipo de inclusões.
- Interpretação**                      Bolsa de areia, sobre a UE 1878.
- UE 1880**                      **Construída**                      **Sondagem S9**  
**Descrição**                      Restos de cimento sobre as guias de granito.
- Interpretação**                      Restos de cimento.



## Lista geral de UEs - Bracara Augusta

Unidade de Arqueologia

- UE 1881**                      **Sedimentar**                      **Sondagem S9**  
**Descrição**                      Aterro muito limoso, homogéneo, de coloração escura. Resulta da circulação e infiltração de águas sobre a canalização.
- Interpretação**                      Aterro de infiltração/circulação de águas sobre a canalização. (igual à UE 1683 da Sondagem 8)
- UE 1882**                      **Sedimentar**                      **Sondagem S9**  
**Descrição**                      Aterro de matriz arenosa de compacidade elevada que recobre parte da canalização, corresponde a um enchimento de reparação da estrutura.
- Interpretação**                      Aterro de reparação da canalização.
- UE 1883**                      **Sedimentar**                      **Sondagem S9**  
**Descrição**                      Aterro que mistura sedimentos arenosos e outros limosos, de forma a criar um aterro muito compacto. O seu topo superior serviu de nível de circulação juntamente com a placa de saibro, UE 1799. É o primeiro aterro sobre a conduta.
- Interpretação**                      Aterro de nivelamento sobre a estrutura da conduta.
- UE 1884**                      **Interface de ruptura**                      **Sondagem S9**  
**Descrição**                      Interface negativo da vala aberta nos sedimentos.
- Interpretação**                      Vala aberta nos sedimentos para reparar a canalização.
- UE 1885**                      **Sedimentar**                      **Sondagem S9**  
**Descrição**                      Blocos graníticos de média e grande dimensão, dispostos de forma caótica, envolvido por terras de coloração acastanhada com pontos saibrosos.
- Interpretação**                      Enchimento de inutilização. Derrube de pedras da canalização.
- UE 1886**                      **Sedimentar**                      **Sondagem S9**  
**Descrição**                      Aterro composto por mistura de terras saibrosas de coloração amarelada, terras arenosas de coloração acastanhada.
- Interpretação**                      Aterro de enchimento.
- UE 1887**                      **Interface de ruptura**                      **Sondagem S9**  
**Descrição**                      Interface de ruptura da vala de implantação da canalização.
- Interpretação**                      Vala de implantação da canalização.
- UE 1888**                      **Construída**                      **Sondagem S9**  
**Descrição**                      Parede constituída por blocos graníticos de forma irregular de grandes e médias dimensões. Dispostos horizontalmente, de modo a formarem fiadas horizontais.
- Interpretação**                      Alçado interior Oeste, da conduta de águas pluviais da via.
- UE 1889**                      **Construída**                      **Sondagem S9**  
**Descrição**                      Parede constituída por blocos graníticos de talhe irregular, de grandes e médias dimensões. Dispostos horizontalmente de modo a formarem fiadas horizontais.
- Interpretação**                      Alçado interior Este da conduta de águas pluviais da via.
- UE 1890**                      **Sedimentar**                      **Sondagem S9**  
**Descrição**                      Aterro formado por uma nível fino de carvões, cinzas e raros fragmentos e ossos carbonizados.
- Interpretação**                      Possível sepultura de incineração. Nível de carvões e cinzas.



## Lista geral de UEs - Bracara Augusta

Unidade de Arqueologia

- UE 1891**                      **Interface de ruptura**                      **Sondagem S9**  
**Descrição**                      Interface negativo da vala de implantação da possível sepultura de incineração.
- Interpretação**                      Vala de implantação da possível sepultura de incineração.
- UE 1892**                      **Sedimentar**                      **Sondagem S9**  
**Descrição**                      Camada de terra limosa e arenosa que colmata os interstícios do aparelho das paredes da conduta.
- Interpretação**                      Terra que colmata os interstícios da conduta.
- UE 1893**                      **Sedimentar**                      **Sondagem S9**  
**Descrição**                      Aterro castanho de matriz limosa, de coloração castanha, com alguns carvões e ossos. Aterro homogéneo.
- Interpretação**                      Aterro de enchimento.
- UE 1894**                      **Sedimentar**                      **Sondagem S9**  
**Descrição**                      Nível de circulação formado pelo terço superior de um aterro arenoso muito endurecido, formado por sedimentos areno-limosos.
- Interpretação**                      Piso térreo. Nível de circulação.
- UE 1895**                      **Sedimentar**                      **Sondagem S9**  
**Descrição**                      Aterro muito homogéneo, constituído maioritariamente por sedimentos limo-argilosos de coloração castanha, muito limpo, sem inclusões.
- Interpretação**                      Aterro de preparação para o assentamento do piso UE1894.
- UE 1896**                      **Sedimentar**                      **Sondagem S9**  
**Descrição**                      Aterro endurecido de matriz areno-limosa, constituído essencialmente por sedimentos limosos de coloração escura. Parece ter sido um nível de circulação, formado no terço superior da UE 1767.
- Interpretação**                      Vestígios de um piso. Terço superior da UE 1767 endurecido.
- UE 1897**                      **Sedimentar**                      **Sondagem S9**  
**Descrição**                      Aterro constituído por sedimentos limosos e arenosos. Aterro formado pela acumulação dos sedimentos.
- Interpretação**                      Aterro de enchimento do primeiro "vallum".
- UE 1898**                      **Interface de ruptura**                      **Sondagem S9**  
**Descrição**                      Interface de ruptura do "vallum".
- Interpretação**                      Negativo do "vallum".
- UE 1899**                      **Sedimentar**                      **Sondagem S9**  
**Descrição**                      Camada composta essencialmente por areias finas e médias de matriz arenosa e de coloração acastanhada.
- Interpretação**                      Aterro de enchimento.
- UE 1900**                      **Sedimentar**                      **Sondagem S9**  
**Descrição**                      Nível de areia fina, de matriz arenosa e de coloração clara.
- Interpretação**                      Nível de preparação para o assentamento da calçada, UE 1805.



## Lista geral de UEs - Bracara Augusta

Unidade de Arqueologia

- UE 1901**                      **Sedimentar**                      **Sondagem S9**  
**Descrição**                      Camada constituída por areia fina e argilas, de matriz argilo-arenosa e coloração castanha alaranjada.
- Interpretação**                      Aterro de enchimento do "vallum".
- UE 1902**                      **Interface de ruptura**                      **Sondagem S9**  
**Descrição**                      Interface negativo de uma pequena vala aberta no "vallum", UE 1865.
- Interpretação**                      Pequena vala aberta no "vallum", UE 1865.
- UE 1903**                      **Sedimentar**                      **Sondagem S9**  
**Descrição**                      Aterro constituído por limo e areias finas, de matriz limo-arenosa e coloração cinzenta.
- Interpretação**                      Aterro de enchimento da vala aberta na UE 1865.
- UE 1904**                      **Sedimentar**                      **Sondagem S9**  
**Descrição**                      Nível de areia fina e inclusões de limo, de matriz arenosa e coloração cinzenta.
- Interpretação**                      Possível camada de abandono do piso UE 1894.
- UE 1905**                      **Interface de ruptura**                      **Sondagem S9**  
**Descrição**                      Interface negativo da vala aberta nos sedimentos para implantar um cabo de terra.
- Interpretação**                      Vala aberta nos sedimentos para implantar um cabo de terra.
- UE 1906**                      **Construída**                      **Sondagem S9**  
**Descrição**                      Placa de ferro que liga os cabos de terra.
- Interpretação**                      Placa de ferro que liga os cabos de terra.
- UE 1907**                      **Construída**                      **Sondagem S9**  
**Descrição**                      Cabo de terra em cobre que faz ligação com a placa de ferro, UE 1906.
- Interpretação**                      Cabo de terra em cobre.
- UE 1908**                      **Interface de ruptura**                      **Sondagem S9**  
**Descrição**                      Interface negativo da vala aberta sobre os "vallum"
- Interpretação**                      Vala aberta sobre os "vallum".
- UE 1909**                      **Sedimentar**                      **Sondagem S9**  
**Descrição**                      Aterro de enchimento da vala, composto por sedimentos arenosos, com areias de vários calibres. Incorpora algum material de construção.
- Interpretação**                      Último aterro da vala aberta nos sedimentos.
- UE 1910**                      **Sedimentar**                      **Sondagem S9**  
**Descrição**                      Aterro formado por areia média e fina, com inclusões de argila e carvões. Apresenta uma coloração acastanhada.
- Interpretação**                      Aterro de enchimento da vala aberta nos sedimentos.



## Lista geral de UEs - Bracara Augusta

Unidade de Arqueologia

- UE 1911**                      **Sedimentar**                      **Sondagem S9**  
**Descrição**                      Aterro composto por uma mistura de areias e areão, de coloração acastanhada.
- Interpretação**                      Primeiro aterro de enchimento da vala aberta nos sedimentos.
- UE 1912**                      **Sedimentar**                      **Sondagem S9**  
**Descrição**                      Aterro formado por carvões concentrados, pontos de argila e limo, de matriz areno-limosa e pouco compacta.
- Interpretação**                      Aterro de enchimento.
- UE 1913**                      **Interface de ruptura**                      **Sondagem S9**  
**Descrição**                      Interface negativo da pequena vala aberta nos sedimentos.
- Interpretação**                      Pequena vala aberta nos sedimentos.
- UE 1914**                      **Sedimentar**                      **Sondagem S9**  
**Descrição**                      Aterro composto por areias de calibre médio e fino e algum limo à mistura. Apresenta uma coloração acinzentada.
- Interpretação**                      Aterro de enchimento sobre a UE 1815.
- UE 1915**                      **Interface de ruptura**                      **Sondagem S9**  
**Descrição**                      Interface negativo da vala aberta nos sedimentos para colocar aterro de obras.
- Interpretação**                      Vala aberta nos sedimentos para colocar aterro de obras.
- UE 1916**                      **Sedimentar**                      **Sondagem S9**  
**Descrição**                      Aterro formado por calhaus pequenos de granito e areias grosseiras e médias. Apresenta matriz arenosa e coloração cinzenta.
- Interpretação**                      Aterro de enchimento da vala UE 1915.
- UE 1917**                      **Interface de ruptura**                      **Sondagem S9**  
**Descrição**                      Interface de ruptura da vala aberta nos sedimentos para colocar aterros.
- Interpretação**                      Vala aberta nos sedimentos para colocar aterros.
- UE 1918**                      **Sedimentar**                      **Sondagem S9**  
**Descrição**                      Aterro constituído por uma mistura de sedimentos de matriz areno-limosa de coloração escura. Apresenta inúmeras inclusões de materiais e detritos de obras.
- Interpretação**                      Aterro de enchimento da vala para implantar o cabo de terra.
- UE 1919**                      **Sedimentar**                      **Sondagem S9**  
**Descrição**                      Camada formada por blocos graníticos de pequenas e médias dimensões, de coloração cinzenta.
- Interpretação**                      Restos de uma calçada moderna.
- UE 1920**                      **Sedimentar**                      **Sondagem S9**  
**Descrição**                      Aterro formado por areias finas e muito limo, apresenta pontos de argila e uma coloração cinzenta acastanhada.
- Interpretação**                      Aterro de nivelamento sob a UE 1831.





## Lista geral de UEs - Bracara Augusta

Unidade de Arqueologia

- UE 1921**                      **Sedimentar**                      **Sondagem S9**  
**Descrição**                      Aterro formado por média e fina areia, de matriz arenosa e coloração amarelada.  
**Interpretação**                      Aterro de saibro endurecido. Repavimentação da UE 1799.
- UE 1922**                      **Sedimentar**                      **Sondagem S9**  
**Descrição**                      Aterro composto por areias finas e médias de coloração cinzenta, de compactidade elevada.  
**Interpretação**                      Preparação da UE 1921.
- UE 1923**                      **Sedimentar**                      **Sondagem S9**  
**Descrição**                      Aterro de saibro constituído por areias médias e grosseiras de origem saibrosa, de coloração amarelada. É compactada no terço superior.  
**Interpretação**                      Aterro de saibro. Preparação do piso UE 1800.
- UE 1924**                      **Sedimentar**                      **Sondagem S9**  
**Descrição**                      Aterro composto por areias finas e limo, de matriz areno-limosa e coloração castanha escura.  
**Interpretação**                      Aterro arenoso endurecido sob a UE 1849.
- UE 1925**                      **Sedimentar**                      **Sondagem S9**  
**Descrição**                      Aterro constituído por um aglomerado caótico de pedra e cascalho, que serve de preparação para assentar o nível UE 1926.  
**Interpretação**                      Preparação de cascalho e pedras para assentar a UE 1926.
- UE 1926**                      **Sedimentar**                      **Sondagem S9**  
**Descrição**                      Aterro formado por areias médias e finas de vários calibres e coloração cinzenta.  
**Interpretação**                      Aterro de areia cinzenta, sob a UE 1925.
- UE 1927**                      **Construída**                      **Sondagem S10**  
**Descrição**                      Tubos de PVC, utilizados para conduzir e proteger os cabos eléctricos de média tensão que davam energia à central da PT.  
**Interpretação**                      Conjunto de seis tubos de PVC, que conduzem cabos eléctricos de média tensão.
- UE 1928**                      **Sedimentar**                      **Sondagem S10**  
**Descrição**                      Aterro de matriz areno-limoso de coloração acinzentada com pedra miúda.  
**Interpretação**                      Aterro de preparação da placa de saibro, UE 1997.
- UE 1929**                      **Interface de ruptura**                      **Sondagem S10**  
**Descrição**                      Interface de ruptura da vala de implantação dos tubos de PVC.  
**Interpretação**                      Vala de implantação dos tubos de PVC.
- UE 1930**                      **Sedimentar**                      **Sondagem S10**  
**Descrição**                      Aterro heterógeno de matriz arenosa, com manchas de saibro e sedimentos escuros, resultantes do revolvimento das preparações da via.  
**Interpretação**                      Aterro de enchimento da vala de implantação dos tubos de PVC.



## Lista geral de UEs - Bracara Augusta

Unidade de Arqueologia

- UE 1931**                      **Sedimentar**                      **Sondagem S10**  
**Descrição**                      Aterro de matriz arenosa, constituído por areias de médio e pequeno calibre, de coloração amarelada. É relativamente compacto e apresenta algum material laterício moído.
- Interpretação**                      Aterro de enchimento da vala de drenagem UE 1932.
- UE 1932**                      **Interface de ruptura**                      **Sondagem S10**  
**Descrição**                      Interface de ruptura da possível vala de drenagem.
- Interpretação**                      Possível vala de drenagem.
- UE 1933**                      **Construída**                      **Sondagem S10**  
**Descrição**                      Muro de aparelho de forma irregular, consolidado por argamassa de areia.
- Interpretação**                      Muro de contenção.
- UE 1934**                      **Sedimentar**                      **Sondagem S10**  
**Descrição**                      Argila esbranquiçada, constituída por sedimentos argilosos com areia fina.
- Interpretação**                      Nível de argila.
- UE 1935**                      **Construída**                      **Sondagem S10**  
**Descrição**                      Estrutura composta por calhaus de média e grande dimensão.
- Interpretação**                      Estrutura de reforço do muro de contenção, UE 1935.
- UE 1936**                      **Sedimentar**                      **Sondagem S10**  
**Descrição**                      Camada de matriz areno-limosa de coloração castanha, pouco compacta.
- Interpretação**                      Terra que colmata os interstícios do muro UE 1933.
- UE 1937**                      **Sedimentar**                      **Sondagem S10**  
**Descrição**                      Camada de matriz areno-limosa, compacta e coloração castanha amarelada.
- Interpretação**                      Enchimento de nivelamento no interior do compartimento.
- UE 1938**                      **Sedimentar**                      **Sondagem S10**  
**Descrição**                      Aterro arenoso constituído por areias médias e finas, com pequenas pedras e algum areão disperso.
- Interpretação**                      Aterro de nivelamento que é cortado pela vala de fundação.
- UE 1939**                      **Sedimentar**                      **Sondagem S10**  
**Descrição**                      Camada de matriz areno-limosa, pouco compacta de coloração amarelo-acastanhada escuro.
- Interpretação**                      Aterro de nivelamento.
- UE 1940**                      **Sedimentar**                      **Sondagem S10**  
**Descrição**                      Camada de matriz arenosa, com carvão à mistura compacta de coloração castanho avermelhada.
- Interpretação**                      Vestígios e uma possível fogueira?



## Lista geral de UEs - Bracara Augusta

Unidade de Arqueologia

<b>UE 1941</b>	<b>Interface de ruptura</b>	<b>Sondagem S10</b>
Descrição	Interface de ruptura da vala de fundação do muro UE 1985.	
Interpretação	Vala de fundação do muro UE 1985.	
<b>UE 1942</b>	<b>Sedimentar</b>	<b>Sondagem S10</b>
Descrição	Camada composta por uma mistura de sedimentos de matriz arenosa e de coloração castanha clara. Apresenta inclusão de argila, alguns pontos de argamassa e raros carvões dispersos.	
Interpretação	Aterro de enchimento da fundação do muro, UE 1985.	
<b>UE 1943</b>	<b>Construída</b>	<b>Sondagem S10</b>
Descrição	Estrutura de aparelho irregular em granito, consolidados por terra.	
Interpretação	Sapata do muro, UE 1985.	
<b>UE 1944</b>	<b>Interface de ruptura</b>	<b>Sondagem S10</b>
Descrição	Interface de ligação da remodelação do muro UE 1984.	
Interpretação	Remodelação do muro UE 1984.	
<b>UE 1945</b>	<b>Construída</b>	<b>Sondagem S10</b>
Descrição	Muro em alvenaria regular, formada por blocos graníticos de secção rectangular em fiadas horizontais. Utiliza material de construção e argamassa de coloração amarelo claro.	
Interpretação	Remodelação do muro, UE 1984.	
<b>UE 1946</b>	<b>Sedimentar</b>	<b>Sondagem S10</b>
Descrição	Camada de matriz argilo-arenosa, compacta e de coloração amarela.	
Interpretação	Argamassa do aparelho UE 1945.	
<b>UE 1947</b>	<b>Sedimentar</b>	<b>Sondagem S10</b>
Descrição	Camada de matriz arenosa, compacta e de coloração amarelo avermelhado. Apresenta inclusões de carvão, telha e tijolo.	
Interpretação	Restos de piso de terra batida.	
<b>UE 1948</b>	<b>Sedimentar</b>	<b>Sondagem S10</b>
Descrição	Camada de matriz arenosa, compacta e de coloração castanha amarelada. Com inclusão de tijolo e telha.	
Interpretação	Enchimento de nivelamento do interior do compartimento.	
<b>UE 1949</b>	<b>Sedimentar</b>	<b>Sondagem S10</b>
Descrição	Aterro constituído por uma mistura de sedimentos arenosos de coloração clara, com inclusões de argila e carvões. Apresenta algum material de construção.	
Interpretação	Aterro de enchimento que sustenta a sapata, UE 1943.	
<b>UE 1950</b>	<b>Interface de ruptura</b>	<b>Sondagem S7</b>
Descrição	Interface de ruptura.	
Interpretação	Possível vala de saque.	



## Lista geral de UEs - Bracara Augusta

Unidade de Arqueologia

- UE 1951**                      **Sedimentar**                      **Sondagem S10**  
**Descrição**                      Aterro de areão que constitui a preparação da calçada. Enchimento composto por areias de médio calibre. É bastante homogéneo, não se verificando outros depósitos particulares.
- Interpretação**                      Areão de preparação do pavimento UE 1114.
- UE 1952**                      **Sedimentar**                      **Sondagem S10**  
**Descrição**                      Camada composta por terras de matriz areno-limosa, de coloração castanha escura. Apresenta inúmeros pontos de carvão à mistura com restos de material de construção fragmentado e pedras de pequena dimensão.
- Interpretação**                      Aterro superficial/antigo solo agrícola.
- UE 1953**                      **Construída**                      **Sondagem S10**  
**Descrição**                      Fiada de blocos graníticos de forma regular que servem de guias de divisão do pavimento em calçada.
- Interpretação**                      Guias de divisão de pavimento em calçada, UE 1114.
- UE 1954**                      **Sedimentar**                      **Sondagem S10**  
**Descrição**                      Aterro de enchimento de matriz arenosa, que incorpora bastantes areias grosseiras, cascalho e pedra miúda. No fundo apresenta grandes pedras que envolvem o cabo.
- Interpretação**                      Aterro de enchimento da vala de implantação do "cabo da terra".
- UE 1955**                      **Interface de ruptura**                      **Sondagem S10**  
**Descrição**                      Interface negativo da vala aberta nos sedimentos para implantar o cabo de terra.
- Interpretação**                      Vala aberta nos sedimentos para implantar o cabo de terra
- UE 1956**                      **Construída**                      **Sondagem S10**  
**Descrição**                      Calçada feita com pedra miúda e algum material de construção. As pedras apresentam muito desgaste devido à circulação.
- Interpretação**                      Restos de calçada contemporânea.
- UE 1957**                      **Sedimentar**                      **Sondagem S10**  
**Descrição**                      Camada constituída por areias finas e médias de coloração castanha clara, que misturam algumas pedras pequenas e algum material de construção.
- Interpretação**                      Preparação para assentar a calçada.
- UE 1958**                      **Construída**                      **Sondagem S10**  
**Descrição**                      Calçada formada por pedras de médias dimensões, colmatadas por pedra miúda e material de construção. Apresentam-se bastantes desgastadas e polidas.
- Interpretação**                      Restos de calçada moderna?
- UE 1959**                      **Sedimentar**                      **Sondagem S10**  
**Descrição**                      Preparação constituída por sedimentos areno-limosos de coloração castanha, que incorporam pedras de pequena dimensão e material de construção muito fragmentado.
- Interpretação**                      Enchimento de nivelamento.
- UE 1960**                      **Construída**                      **Sondagem S10**  
**Descrição**                      Calçada bastante destruída, constituída por pedra muito justapostas e desgastadas, integrando algum material de construção fragmentado.
- Interpretação**                      Restos de calçada medieval?



## Lista geral de UEs - Bracara Augusta

Unidade de Arqueologia

<b>UE 1961</b>	<b>Sedimentar</b>	<b>Sondagem S10</b>
Descrição	Enchimento composto por areias finas de coloração acinzentada clara. Não apresenta inclusões de qualquer tipo.	
Interpretação	Preparação da calçada, UE 1960.	
<b>UE 1962</b>	<b>Construída</b>	<b>Sondagem S10</b>
Descrição	Nível endurecido de coloração cinzento escuro. Incorpora bastante pedra miúda e material de construção muito fragmentado, que apresentam algum polimento na parte superior.	
Interpretação	Vestígios de um piso de circulação. Calçada com pedras miúdas, quartzos e tijoleiras.	
<b>UE 1963</b>	<b>Sedimentar</b>	<b>Sondagem S10</b>
Descrição	Aterro composto essencialmente por areias finas de coloração acinzentada clara. É pouco compacta. Não se verificam inclusões de qualquer tipo.	
Interpretação	Enchimento de nivelamento, composto por areia.	
<b>UE 1964</b>	<b>Construída</b>	<b>Sondagem S10</b>
Descrição	Calçada composta por pedras de pequena e média dimensão, à mistura com alguns fragmentos de material de construção bastante fragmentado.	
Interpretação	Restos de calçada.	
<b>UE 1965</b>	<b>Sedimentar</b>	<b>Sondagem S10</b>
Descrição	Enchimento composto por argamassa de coloração amarela já à mistura, com pedras de pequena e média dimensão de granito e quartzo.	
Interpretação	Preparação de argamassa amarela com quartzos.	
<b>UE 1966</b>	<b>Sedimentar</b>	<b>Sondagem S10</b>
Descrição	Nível endurecido, composto por areias finas. Não se verificam inclusões de qualquer tipo.	
Interpretação	Nível de circulação da via XVII.	
<b>UE 1967</b>	<b>Sedimentar</b>	<b>Sondagem S10</b>
Descrição	Placa de saibro bastante compacta. Integra alguns blocos graníticos de média dimensão no topo da camada.	
Interpretação	Preparação em saibro/Placa.	
<b>UE 1968</b>	<b>Sedimentar</b>	<b>Sondagem S10</b>
Descrição	Placa de saibro de coloração amarelada, formada por uma mistura de areias finas e grosseiras. O seu topo superior é muito endurecido, servindo de nível de circulação.	
Interpretação	Placa de saibro, nível de circulação-	
<b>UE 1969</b>	<b>Sedimentar</b>	<b>Sondagem S10</b>
Descrição	Aterro constituído por areias médias e grosseiras, pouco compactas. Apresenta inclusões de reboco e cimento.	
Interpretação	Enchimento da vala de fundação UE 1970.	
<b>UE 1970</b>	<b>Interface de ruptura</b>	<b>Sondagem S10</b>
Descrição	Interface de ruptura da vala de implantação das escadas.	
Interpretação	Vala de implantação das escadas.	



## Lista geral de UEs - Bracara Augusta

Unidade de Arqueologia

<b>UE 1971</b>	<b>Construída</b>	<b>Sondagem S10</b>
Descrição	Cabo em ferro de secção circular. Tubo em ferro.	
Interpretação	Cabo ligação à terra.	
<b>UE 1972</b>	<b>Construída</b>	<b>Sondagem S10</b>
Descrição	Cobertura composta por duas fiadas de tijolo burro, dispostos na horizontal, de forma rectangular.	
Interpretação	Cobertura em tijolo burro, cobre os cabos UE 1974 e UE 1975.	
<b>UE 1973</b>	<b>Sedimentar</b>	<b>Sondagem S10</b>
Descrição	Aterro constituído por areão. É bastante móvel, não se verificando inclusões de qualquer tipo.	
Interpretação	Enchimento da vala de fundação.	
<b>UE 1974</b>	<b>Construída</b>	<b>Sondagem S10</b>
Descrição	Tubos de PVC.	
Interpretação	Tubos de PVC.	
<b>UE 1975</b>	<b>Construída</b>	<b>Sondagem S10</b>
Descrição	Tubos em PVC.	
Interpretação	Tubos em PVC.(tubagem de cabo de média tensão)	
<b>UE 1976</b>	<b>Sedimentar</b>	<b>Sondagem S10</b>
Descrição	Aterro constituída por uma mistura de sedimentos arenosos, com algumas manchas de saibro e argila resultantes do revolvimento.	
Interpretação	Aterro de enchimento da vala para implantar os cabos eléctricos.	
<b>UE 1977</b>	<b>Interface de ruptura</b>	<b>Sondagem S10</b>
Descrição	Interface de ruptura da vala de implantação dos cabos de média tensão.	
Interpretação	Vala de implantação dos cabos de média tensão, UE 1974 e UE 1975.	
<b>UE 1978</b>	<b>Interface de ruptura</b>	<b>Sondagem S10</b>
Descrição	Interface de ruptura da vala aberta nos sedimentos.	
Interpretação	Vala aberta nos sedimentos.	
<b>UE 1979</b>	<b>Interface de ruptura</b>	<b>Sondagem S10</b>
Descrição	Interface de ruptura da vala aberta nos sedimentos.	
Interpretação	Vala aberta nos sedimentos.	
<b>UE 1980</b>	<b>Interface de ruptura</b>	<b>Sondagem S10</b>
Descrição	Interface de ruptura da vala aberta nos sedimentos.	
Interpretação	Vala aberta nos sedimentos.	



## Lista geral de UEs - Bracara Augusta

Unidade de Arqueologia

- UE 1981** **Construída** **Sondagem Fachadas**  
**Descrição** Parede sul do edifício da garagem 2 em alvenaria irregular, constituída por grandes blocos graníticos talhados.  
**Interpretação** Parede sul da garagem 2.
- UE 1982** **Construída** **Sondagem Fachadas**  
**Descrição** Parede que apresenta um aparelho composto por pedras de grandes dimensões de forma rectangular, bem esquadros.  
**Interpretação** Fachada este da garagem 2.
- UE 1983** **Construída** **Sondagem Fachadas**  
**Descrição** Muro construído com recurso a tijolos rectangulares, apresentando-se as juntas preenchidas por uma argamassa de cimento.  
**Interpretação** Parede norte da garagem 2.
- UE 1984** **Construída** **Sondagem S10**  
**Descrição** Muro em alvenaria regular, formada por blocos graníticos de secção rectangular, dispostos em fiadas horizontais. Utiliza material de construção e pedra miúda no interior do aparelho, consolidado por uma argamassa de argila amarela.  
**Interpretação** Muro orientado N-S. Muro limite oeste do edifício da oficina
- UE 1985** **Construída** **Sondagem S9**  
**Descrição** Muro em alvenaria regular, formada por blocos graníticos de secção rectangular, dispostos em fiadas horizontais. Utiliza material de construção e pedra miúda no interior do aparelho, utiliza uma argamassa de argila amarela.  
**Interpretação** Muro orientado E/O, fechando o compartimento com o muro UE 1984.
- UE 1986** **Sedimentar** **Sondagem S10**  
**Descrição** Piso de argila avermelhada e compactado pela acção de circulação. Camada fina horizontalizada, incorpora algum material de construção e carvões.  
**Interpretação** Piso de argila, nível de circulação do interior do compartimento, formado pelas UE 1984 e UE 1985.
- UE 1987** **Sedimentar** **Sondagem S10**  
**Descrição** Argamassa formada por argila de coloração amarela e formada por uma mistura homogénea de areias finas e argila.  
**Interpretação** Argamassa de argila do muro UE 1984.
- UE 1988** **Sedimentar** **Sondagem S10**  
**Descrição** Argamassa formada por uma mistura homogénea de areias finas e argila e de coloração amarelada.  
**Interpretação** Argamassa de argila do muro UE 1985.
- UE 1989** **Interface de ruptura** **Sondagem S10**  
**Descrição** Interface negativo da vala de saque dos muros UE 1984 e UE 1985.  
**Interpretação** Vala de saque dos muros UE 1984 e UE 1985.
- UE 1990** **Sedimentar** **Sondagem S10**  
**Descrição** Aterro de enchimento heterogéneo, composto por uma mistura de sedimentos areno-limosos de coloração castanha escura, com algumas pedras e material de construção, carvões e argila, resultante do desmonte das estruturas.  
**Interpretação** Aterro de enchimento da vala de saque dos muros UE 1984 e UE 1985.



## Lista geral de UEs - Bracara Augusta

Unidade de Arqueologia

- UE 1991**                      **Interface de ruptura**                      **Sondagem S10**  
**Descrição**                      Interface negativo da vala de saque do muro UE 1984.
- Interpretação**                      Vala de saque do muro UE 1984.
- UE 1992**                      **Sedimentar**                      **Sondagem S10**  
**Descrição**                      Aterro de enchimento heterógeno constituído por uma mistura de sedimentos areno-limosos de coloração escura. Incorpora material de construção, pedras, carvões dispersos e algumas argilas de coloração amarela.
- Interpretação**                      Aterro de enchimento da vala de saque do muro UE 1984.
- UE 1993**                      **Interface de ruptura**                      **Sondagem S10**  
**Descrição**                      Interface negativo da vala de fundação do muro UE 1984.
- Interpretação**                      Vala de fundação do muro UE 1984.
- UE 1994**                      **Sedimentar**                      **Sondagem S10**  
**Descrição**                      Aterro de enchimento de matriz areno-limosa de coloração castanho escura.
- Interpretação**                      Aterro de enchimento da vala de fundação do UE 1984.
- UE 1995**                      **Construída**                      **Sondagem S10**  
**Descrição**                      Estrutura composta por blocos e calhaus, não afeiçoados, sobrepostos em duas fiadas sensivelmente horizontais. Serve de contenção à placa de saibro UE 1997.
- Interpretação**                      Estrutura de contenção da via XVII a Sul, orientada E/O.
- UE 1996**                      **Construída**                      **Sondagem S10**  
**Descrição**                      Calçada feita em pedra miúda, nível de circulação empedrado.
- Interpretação**                      Calçada em pedra miúda, associado ao muro UE 1984.
- UE 1997**                      **Sedimentar**                      **Sondagem S10**  
**Descrição**                      Camada formada por uma mistura de areias grosseiras e médias de coloração amarelada e de origem saibrosa. O topo superior é muito endurecido, parece formar um nível de circulação.
- Interpretação**                      Placa de saibro endurecido.
- UE 1998**                      **Sedimentar**                      **Sondagem S10**  
**Descrição**                      Aterro de enchimento formado por uma mistura sucessiva e heterógena de areias e de terra limosa com alguns níveis de areia fina.
- Interpretação**                      Aterro de enchimento do "vallum", associado ao nível de circulação UE 1967.
- UE 1999**                      **Sedimentar**                      **Sondagem S10**  
**Descrição**                      Aterro formado por sedimentos areno-limosos.
- Interpretação**                      Aterro de enchimento do "vallum", associado ao nível de circulação.
- UE 2000**                      **Sedimentar**                      **Sondagem Área 1**  
**Descrição**                      Bloco granítico trabalhado, que sustenta o ach.432.
- Interpretação**                      Estrutura pétreia de sustentação para o ach.432.





## Lista geral de UEs - Bracara Augusta

Unidade de Arqueologia

- UE 2001**                      **Sedimentar**                      **Sondagem**                      **Área 1**
- Descrição**                      Aterro pouco compacto, de matriz areno limosa. Apresenta inclusões de alguns desperdícios de obra.
- Interpretação**                      Aterro de enchimento da vala de implantação dos tubos, de condução de cabos eléctricos.
- UE 2002**                      **Construída**                      **Sondagem**                      **Área 1**
- Descrição**                      Tubos em P.V.C, provavelmente utilizados para instalação eléctrica do edifício da Portugal Telecom.
- Interpretação**                      Tubos em P.V.C, para a condução de cabos eléctricos.
- UE 2003**                      **Interface de ruptura**                      **Sondagem**                      **Área 1**
- Descrição**                      Interface negativo de vala aberta nos sedimentos para implantação dos tubos em P.V.C.
- Interpretação**                      Vala de implantação dos tubos em P.V.C.
- UE 2004**                      **Sedimentar**                      **Sondagem**                      **Área 1**
- Descrição**                      Aterro móvel, de matriz arenosa.
- Interpretação**                      Preparação de areão, para assentar os tubos de P.V.C.
- UE 2006**                      **Construída**                      **Sondagem**                      **S10**
- Descrição**                      Sapata constituída por blocos graníticos de médias dimensões, de forma e talhe regular, dispostos horizontalmente de forma a ficarem salientes em relação ao aparelho de alvenaria.
- Interpretação**                      Sapata do muro UE 1984.
- UE 2007**                      **Construída**                      **Sondagem**                      **S10**
- Descrição**                      Lastro da sapata constituído por um aglomerado de pedras dispostos horizontalmente de maneira a sustentar o peso da sapata do muro.
- Interpretação**                      Lastro da sapata (UE 2006), do muro UE 1984.
- UE 2008**                      **Sedimentar**                      **Sondagem**                      **S10**
- Descrição**                      Aterro constituído por uma camada de sedimentos arenosos, que envolvem o lastro da sapata do muro UE 1984.
- Interpretação**                      Aterro que sustenta o lastro da sapata.
- UE 2009**                      **Sedimentar**                      **Sondagem**                      **S10**
- Descrição**                      Aterro de terra fina maioritariamente constituído por finos sedimentos arenosos e raros areões. Apresenta pequenas inclusões de carvões.
- Interpretação**                      Aterro de enchimento. Aterro que encosta ao muro de contenção da via.
- UE 2010**                      **Sedimentar**                      **Sondagem**                      **S10**
- Descrição**                      Aterro de enchimento composto por sedimentos areno-limosos, com manchas de argila com pedra miúda e cascalho.
- Interpretação**                      Aterro de enchimento da vala de implantação da estrutura de reforço.
- UE 2011**                      **Interface de ruptura**                      **Sondagem**                      **S10**
- Descrição**                      Interface negativo da vala de implantação da estrutura de reforço.
- Interpretação**                      Vala de implantação da estrutura de reforço.



## Lista geral de UEs - Bracara Augusta

Unidade de Arqueologia

<b>UE 2012</b>	<b>Sedimentar</b>	<b>Sondagem S10</b>
Descrição	Aterro homogéneo composto por sedimentos areno-limosos de coloração escura, com alguns carvões dispersos.	
Interpretação	Aterro de nivelamento, sob a UE 1506. (É cortado pela UE 1523)	
<b>UE 2013</b>	<b>Sedimentar</b>	<b>Sondagem S10</b>
Descrição	Aterro composto por sedimentos de matriz areno-limosa, pouco compacta e de coloração castanha clara. Apresenta inclusões de carvões, telha e tijolo.	
Interpretação	Aterro de nivelamento que encosta ao muro de contenção da via.	
<b>UE 2014</b>	<b>Sedimentar</b>	<b>Sondagem S10</b>
Descrição	Nível de circulação formado por um aterro de terra areno-limosa bastante homogénea, com algumas inclusões de carvões dispersos. Constitui um piso de terra batida.	
Interpretação	Piso de terra batida. Nível de circulação.	
<b>UE 2015</b>	<b>Construída</b>	<b>Sondagem Fachadas</b>
Descrição	Prede divisória do interior do edifício 4. É construída por um aparelho de alvenaria regular de granito, utilizando uma argamassa de cimento tipo Portland para consolidar o aparelho.	
Interpretação	Parede interior do edifício 4.	
<b>UE 2016</b>	<b>Construída</b>	<b>Sondagem Fachadas</b>
Descrição	Parede divisória, orientada E/O, constituída por um aparelho de alvenaria de blocos tipo Portland e tijolos, utilizando para a argamassa de ligamento entre os blocos cimento.	
Interpretação	Parede interior do Edifício 4.	
<b>UE 2017</b>	<b>Construída</b>	<b>Sondagem Fachadas</b>
Descrição	Muro que apresenta um aparelho de alvenaria a e tijolo, consolidados por uma argamassa de cimento tipo Portland.	
Interpretação	Acrescento da parede UE056.	
<b>UE 2018</b>	<b>Construída</b>	<b>Sondagem Fachadas</b>
Descrição	Parede orientada S/N, cosntituída por uma aparelho de alvenaria em tijolo, consolidado por argamassa de cimento.	
Interpretação	Parede interior do Edifício 4.	
<b>UE 2019</b>	<b>Construída</b>	<b>Sondagem Fachadas</b>
Descrição	Parede orientada E/O, cosntituída por uma aparelho de alvenaria em tijolo, consolidado por argamassa de cimento.	
Interpretação	Parede divisória do Edifício 4.	
<b>UE 2020</b>	<b>Construída</b>	<b>Sondagem Fachadas</b>
Descrição	Parede composta por um aparelho de alvenaria em tijolo, consolidado por argamassa de cimento tipo Portland. Apresenta uma orientação E/O.	
Interpretação	Parede interior do Edifício 4.	
<b>UE 2021</b>	<b>Construída</b>	<b>Sondagem Fachadas</b>
Descrição	Parede orientada E/O, cosntituída por uma aparelho de alvenaria em tijolo, consolidado por argamassa de cimento.	
Interpretação	Parede de divisória do Edifício 4.	



## Lista geral de UEs - Bracara Augusta

Unidade de Arqueologia

<b>UE 2022</b>	<b>Construída</b>	<b>Sondagem Fachadas</b>
Descrição	Parede cosntituída por um aparelho de alvenaria em tijolo, consolidado por argamassa de cimento tipo Portland. Apresenta uma orientação E/O.	
Interpretação	Parede divisória do Edifício 4.	
<b>UE 2023</b>	<b>Construída</b>	<b>Sondagem Fachadas</b>
Descrição	Parede orientada E/O, cosntituída por uma aparelho de alvenaria em tijolo, consolidado por argamassa de cimento.	
Interpretação	Parede interior do Edifício 4.	
<b>UE 2024</b>	<b>Construída</b>	<b>Sondagem Fachadas</b>
Descrição	Parede orientada E/O, construída com recurso a tijolo moderno, em que as juntas se encontram preenchidas com argamassa de cimento.	
Interpretação	Parede divisória do Edifício 4.	
<b>UE 2025</b>	<b>Construída</b>	<b>Sondagem Fachadas</b>
Descrição	Pilar em betão armado, de secção quadrada.	
Interpretação	Pilar de sustentação (entre as paredes 0560, 0561, 2024 e 2025).	
<b>UE 2026</b>	<b>Construída</b>	<b>Sondagem Fachadas</b>
Descrição	Parede em tijolo moderno com juntas preenchidas com argamassa de cimento, revestido com película de cimento.	
Interpretação	Parede sul do corredor do Edifício 3.	
<b>UE 2027</b>	<b>Construída</b>	<b>Sondagem Fachadas</b>
Descrição	Parede orientada O/E, em tijolo moderno, com cimento a colmatar as juntas. Encontra-se revestida a cimento.	
Interpretação	Parede norte do corredor do Edifício 3.	
<b>UE 2028</b>	<b>Construída</b>	<b>Sondagem Fachadas</b>
Descrição	Pilar e betão armado.	
Interpretação	Pilar de sustentação (Edifício 3).	
<b>UE 2029</b>	<b>Construída</b>	<b>Sondagem S17</b>
Descrição	Muro com orientação N/S, mal preservado, conservado apenas numa extensão de 2,14m. Exibe duas faces, revelando aparelhos bastante irregulares, constituído por blocos toscamente talhados, dispostos em fiadas pouco horizontais.	
Interpretação	Muro este do mausoléu.	
<b>UE 2030</b>	<b>Construída</b>	<b>Sondagem S17</b>
Descrição	Estrutura orientada S/N, mal conservada, reduzida às três primeiras fiadas. Apresenta um aparelho irregular, com blocos graníticos mal afeioados de forma e talhe irregular, onde as juntas são preenchidas com pedra miúda.	
Interpretação	Muro oeste do mausoléu.	
<b>UE 2031</b>	<b>Sedimentar</b>	<b>Sondagem S17</b>
Descrição	Nível de enchimento de coloração castanho claro compacto. Possui uma matriz limo arenosa, sendo constituído por reduzida quantidade de areia média e grande quantidade de limo. Contém fragmentos de carvão em quantidade residual, sendo quase inexistentes os fragmentos osteológicos.	
Interpretação	Nível de enchimento do interior da urna UE3944 (Ach. 1308), Sepultura CXXIX.	



## Lista geral de UEs - Bracara Augusta

Unidade de Arqueologia

- UE 2032**                      **Sedimentar**                      **Sondagem S17**  
**Descrição**                      Enchimento composto por carvões concentrados, mistura com esquirolas de osso e cinzas.
- Interpretação**                      Aterro de enchimento da Sepultura CXV.
- UE 2033**                      **Interface de ruptura**                      **Sondagem S17**  
**Descrição**                      Interface de ruptura.
- Interpretação**                      Vala de implantação da Sepultura CXV.
- UE 2034**                      **Interface de ruptura**                      **Sondagem S17**  
**Descrição**                      Interface de ruptura.
- Interpretação**                      Vala de fundação do muro UE2030.
- UE 2035**                      **Sedimentar**                      **Sondagem S17**  
**Descrição**                      Enchimento constituído por terras limo-arenosas, pouco compactas. Apresenta alguma pedra miúda de granito.
- Interpretação**                      Enchimento da vala de fundação UE2030.
- UE 2036**                      **Interface de ruptura**                      **Sondagem S13J**  
**Descrição**                      Interface de ruptura.
- Interpretação**                      Vala de implantação a SEP. CLXXX.
- UE 2037**                      **Sedimentar**                      **Sondagem S13J**  
**Descrição**                      Nível fina e horizontalizado de coloração alaranjada.
- Interpretação**                      Nível de argila rubificada.
- UE 2038**                      **Sedimentar**                      **Sondagem S13J**  
**Descrição**                      Nível fino de carvões concentrados e mistura com sedimentos de matriz arenosa. Apresenta alguns fragmentos de ossos carbonizados.
- Interpretação**                      Aterro de carvões da SEP. CLXXX.
- UE 2039**                      **Sedimentar**                      **Sondagem S13J**  
**Descrição**                      Aterro composto por sedimentos de matriz arenosa muito fina, que mistura alguns sedimentos de limo. Aterro homogéneo com algumas inclusões de cascalho miúda.
- Interpretação**                      Aterro de nivelamento.
- UE 2040**                      **Sedimentar**                      **Sondagem S13J**  
**Descrição**                      Aterro constituído maioritariamente por carvões concentrados e ossos carbonizados num nível fino e horizontalizado com sedimentos de matriz arenosa.
- Interpretação**                      Aterro de carvões e ossos concentrados.
- UE 2041**                      **Sedimentar**                      **Sondagem S13J**  
**Descrição**                      Aterro pouco espesso, constituído essencialmente por uma concentração elevada de carvões, alguns ossos carbonizados à mistura com alguns sedimentos de matriz arenosa.
- Interpretação**                      Aterro de enchimento do interior da SEP. CLXXIX.



## Lista geral de UEs - Bracara Augusta

Unidade de Arqueologia

- UE 2042**                      **Interface de ruptura**                      **Sondagem S13H**  
**Descrição**                      Interface de ruptura da vala de implantação da sepultura.
- Interpretação**                      Vala de implantação da SEP. CLXXXI.
- UE 2043**                      **Sedimentar**                      **Sondagem S13H**  
**Descrição**                      Aterro formado por uma concentração elevada de carvões com alguns ossos carbonizados à mistura com algumas inclusões de sedimentos limosos e coloração escura.
- Interpretação**                      Aterro de enchimento do interior da Sepultura CLXXXI.
- UE 2044**                      **Interface de ruptura**                      **Sondagem S13H**  
**Descrição**                      Interface de ruptura da vala aberta nos sedimentos para implantar a sepultura.
- Interpretação**                      Vala aberta nos sedimentos para implantar a SEP. CLXXXII.
- UE 2045**                      **Sedimentar**                      **Sondagem S13H**  
**Descrição**                      Aterro de carvões e ossos carbonizados. É pouco compacto.
- Interpretação**                      Aterro de carvões e ossos da SEP. CLXXXII.
- UE 2046**                      **Sedimentar**                      **Sondagem S13H**  
**Descrição**                      Aterro homogéneo de sedimentos limosos de coloração cinzenta escura. Tem carvões dispersos, assim como algum cascalho miúdo bastante disperso.
- Interpretação**                      Aterro de nivelamento.
- UE 2047**                      **Sedimentar**                      **Sondagem S13H**  
**Descrição**                      Nível fino e horizontalizados de argila que se apresenta rubificada e endurecida devido à acção da combustão.
- Interpretação**                      Nível de argila rubificada. Nível de incineração.
- UE 2048**                      **Sedimentar**                      **Sondagem S13J**  
**Descrição**                      Aterro de nivelamento de matriz arenosa muito fina, homogénea de coloração castanha clara sem inclusões.
- Interpretação**                      Aterro de nivelamento.
- UE 2049**                      **Sedimentar**                      **Sondagem S13J**  
**Descrição**                      Nível fino e horizontalizado de argila rubificado e endurecido pela acção do fogo.
- Interpretação**                      Nível de argila rubificada. Nível de incineração.
- UE 2050**                      **Interface de ruptura**                      **Sondagem S13J**  
**Descrição**                      Interface de ruptura da vala aberta nos sedimentos para implantar o nível de incineração.
- Interpretação**                      Vala aberta nos sedimentos para implantar o nível de incineração.
- UE 2051**                      **Interface de ruptura**                      **Sondagem S12**  
**Descrição**                      Interface de ruptura da vala de implantação da sepultura.
- Interpretação**                      Vala de implantação da SEP. CLXXXIII.



## Lista geral de UEs - Bracara Augusta

Unidade de Arqueologia

- UE 2052**                      **Sedimentar**                      **Sondagem S13J**  
**Descrição**                      Aterro composto por uma mistura heterogénea de carvões concentrados com ossos carbonizados à mistura com alguns sedimentos de matriz arenosa escuro.
- Interpretação**                      Aterro de carvões e ossos da SEP. CLXXXIII.
- UE 2053**                      **Construída**                      **Sondagem S13J**  
**Descrição**                      Elemento de granito de médias dimensões; não apresenta qualquer tipo de talhe ou afeiçoamento. Pedra que serve de tampa à urna UE 2054.
- Interpretação**                      Tampa em pedra da urna da SEP. CLXXXIII, Ach. nº1733.
- UE 2054**                      **Construída**                      **Sondagem S13J**  
**Descrição**                      Vaso em cerâmica comum romana de cozedura oxidante que serviu de urna funerária à sepultura.
- Interpretação**                      Urna funerária da SEP. CLXXXIII. Ach. nº1732.
- UE 2055**                      **Interface de ruptura**                      **Sondagem S13J**  
**Descrição**                      Interface de ruptura da vala de implantação da sepultura.
- Interpretação**                      Vala de implantação da SEP. CLXXXIV.
- UE 2056**                      **Sedimentar**                      **Sondagem S13J**  
**Descrição**                      Aterro composto por uma concentração elevada de carvões e ossos carbonizados à mistura com alguns elementos de matriz arenosa.
- Interpretação**                      Aterro de carvões e ossos da SEP. CLXXXIV.
- UE 2057**                      **Construída**                      **Sondagem S13J**  
**Descrição**                      Vaso em cerâmica comum romana, de cozedura oxidante, que serviu de urna funerária à sepultura. É equivalente à UE 2060.
- Interpretação**                      Primeira urna da SEP. CLXXXIV. Ach. nº1730.
- UE 2058**                      **Interface de ruptura**                      **Sondagem S13H**  
**Descrição**                      Interface de ruptura da vala aberta nos sedimentos para implantar o nível de incineração.
- Interpretação**                      Vala aberta nos sedimentos para implantar o nível de incineração.
- UE 2059**                      **Sedimentar**                      **Sondagem S13H**  
**Descrição**                      Aterro composto por uma mistura de sedimentos de matriz areno-limosa com outros de matriz saibrosa. Aterro com manchas de saibro.
- Interpretação**                      Aterro de enchimento.
- UE 2060**                      **Construída**                      **Sondagem S13J**  
**Descrição**                      Vaso em cerâmica comum de cozedura oxidante que serviu de urna à sepultura. É equivalente à UE 2057.
- Interpretação**                      Segunda urna da SEP. CLXXXIV, Ach. nº1731.
- UE 2061**                      **Interface de ruptura**                      **Sondagem S13H**  
**Descrição**                      Interface de ruptura da vala de fundação do alicerce.
- Interpretação**                      Vala de fundação do alicerce do edifício anexo da PT.



## Lista geral de UEs - Bracara Augusta

Unidade de Arqueologia

- UE 2062**                      **Sedimentar**                      **Sondagem S13H**  
**Descrição**                      Aterro homogéneo composto por uma mistura de sedimentos arenosos e alguns sedimentos limosos à mistura.
- Interpretação**                      Aterro de enchimento da vala de fundação do alicerce.
- UE 2063**                      **Construída**                      **Sondagem S13H**  
**Descrição**                      Alicerce construído em alvenaria irregular com grandes blocos graníticos dispostos em fiadas horizontais.
- Interpretação**                      Alicerce do edifício anexo da PT.
- UE 2064**                      **Construída**                      **Sondagem S13H**  
**Descrição**                      Tubo de ferro de secção circular com um diâmetro de 12 cm.
- Interpretação**                      Tubos de ferro da estacaria, para sustentação do edifício da PT.
- UE 2065**                      **Interface de ruptura**                      **Sondagem S13H**  
**Descrição**                      Interface de ruptura da implantação do tubo de estacaria.
- Interpretação**                      Implantação do tubo de estacaria.
- UE 2066**                      **Interface de ruptura**                      **Sondagem S13H**  
**Descrição**                      Interface de ruptura da vala aberta nos sedimentos geológicos.
- Interpretação**                      Vala aberta nos sedimentos, de funcionalidade desconhecida.
- UE 2067**                      **Sedimentar**                      **Sondagem S13H**  
**Descrição**                      Aterro composto por uma mistura de sedimentos areno-limosos com manchas de saibro. Tem algumas pedras de pequenas dimensão.
- Interpretação**                      Aterro de enchimento da vala aberta nos sedimentos.
- UE 2068**                      **Sedimentar**                      **Sondagem S13J**  
**Descrição**                      Elementos pétreos em granito se forma e talhe regular, dispostos em volta da urna UE 2054.
- Interpretação**                      Pedras que envolvem a urna, UE 2054, da SEP. CLXXXIII.
- UE 2069**                      **Interface de ruptura**                      **Sondagem S13J**  
**Descrição**                      Interface de ruptura da vala de implantação da sepultura.
- Interpretação**                      Vala de implantação da SEP. CLXXXV.
- UE 2070**                      **Sedimentar**                      **Sondagem S13J**  
**Descrição**                      Aterro composto por carvões pouco concentrados e ossos carbonizados à mistura com sedimentos arenosos.
- Interpretação**                      Aterro de enchimento do interior da SEP. CLXXXV.
- UE 2071**                      **Construída**                      **Sondagem S13J**  
**Descrição**                      Vaso em cerâmica comum romana de cozedura oxidante, muito fragmentada, serviu de contentor funerário.
- Interpretação**                      Urna funerária da SEP. CLXXXV, Ach. nº1734.



## Lista geral de UEs - Bracara Augusta

Unidade de Arqueologia

- UE 2072**                      **Interface de ruptura**                      **Sondagem S13J**  
**Descrição**                      Interface de ruptura da vala de implantação da sepultura.
- Interpretação**                      Vala de implantação da SEP. CLXXXVI.
- UE 2073**                      **Sedimentar**                      **Sondagem S13J**  
**Descrição**                      Aterro de carvões concentrados, mais ossos carbonizados à mistura areno-limoso de coloração escura.
- Interpretação**                      Aterro de carvões e ossos da SEP. CLXXXVI.
- UE 2074**                      **Construída**                      **Sondagem S13J**  
**Descrição**                      Vaso em cerâmica comum romana de cozedura oxidante que serviu de urna à sepultura.
- Interpretação**                      Urna funerária da SEP. CLXXVII.
- UE 2075**                      **Interface de ruptura**                      **Sondagem S13J**  
**Descrição**                      Interface de ruptura da vala de implantação da sepultura.
- Interpretação**                      Vala de implantação da SEP. CLXXXVII.
- UE 2076**                      **Sedimentar**                      **Sondagem S13J**  
**Descrição**                      Aterro de carvões e ossos concentrados à mistura com sedimentos arenosos de coloração cinzenta.
- Interpretação**                      Aterro de carvões e ossos da SEP. CLXXVII.
- UE 2077**                      **Construída**                      **Sondagem S13J**  
**Descrição**                      Vaso em cerâmica comum, de cozedura oxidante, que serviu de urna funerária à sepultura.
- Interpretação**                      Urna funerária da SEP. CLXXVIII. Ach. nº1736.
- UE 2078**                      **Interface de ruptura**                      **Sondagem S13J**  
**Descrição**                      Interface de ruptura da vala de implantação da sepultura.
- Interpretação**                      Vala de implantação da SEP. CLXXXVIII.
- UE 2079**                      **Sedimentar**                      **Sondagem S13J**  
**Descrição**                      Aterro formado por carvões concentrados e ossos carbonizados à mistura com sedimentos de matriz arenosa com algumas inclusões de saibro.
- Interpretação**                      Aterro de carvões e ossos da SEP. CLXXXVIII.
- UE 2080**                      **Interface de ruptura**                      **Sondagem S13J**  
**Descrição**                      Interface de ruptura da vala de implantação da sepultura.
- Interpretação**                      Vala de implantação da SEP. CLXXXIX.
- UE 2081**                      **Sedimentar**                      **Sondagem S13J**  
**Descrição**                      Aterro de enchimento de matriz arenosa e coloração castanha. Apresenta-se homogéneo com pequenas inclusões de carvões dispersos e pequenas pedras.
- Interpretação**                      Aterro de enchimento.





## Lista geral de UEs - Bracara Augusta

Unidade de Arqueologia

- UE 2082**                      **Interface de ruptura**                      **Sondagem S13J**  
**Descrição**                      Interface de ruptura da vala aberta nos sedimentos para implantar o nível de incineração.
- Interpretação**                      Vala de implantação do nível de incineração.
- UE 2083**                      **Sedimentar**                      **Sondagem S13J**  
**Descrição**                      Nível fino e horizontalizado de argila rubificada e consolidada pela acção do fogo.
- Interpretação**                      Nível de argila rubificado. Nível de incineração.
- UE 2084**                      **Sedimentar**                      **Sondagem S13J**  
**Descrição**                      Aterro formado por sedimentos arenosos, areia fina e médio bastante homogénea, apenas com carvões muito dispersos.
- Interpretação**                      Aterro de enchimento sobre o nível de incineração.
- UE 2085**                      **Construída**                      **Sondagem S13J**  
**Descrição**                      Elemento pétreo em granito, sem qualquer tipo de talhe ou afeiçãoamento que serve de tampa à urna da sepultura
- Interpretação**                      Tampa em pedra da urna da SEP. CLXXXVIII. Ach. nº1745.
- UE 2086**                      **Construída**                      **Sondagem S13J**  
**Descrição**                      Vaso em cerâmica comum romano, de cozedura oxidante que serve de urna à sepultura.
- Interpretação**                      Urna funerária da SEP. CLXXXVIII, Ach. nº1746.
- UE 2087**                      **Sedimentar**                      **Sondagem S13J**  
**Descrição**                      Aterro de matriz areno-limosa, pouco compacto, de coloração castanha. Este nível é constituído por quantidade média de areia grosseira e fina, encontrando-se algum limo à mistura. Apresenta carvões, de dimensão variável, em grande quantidade. O material osteológico do interior da urna é reduzido, não se podendo avaliar o perfil biológico do indivíduo. O único osso
- Interpretação**                      Interior da urna da SEP. CLXXXV, Ach. nº1734.
- UE 2088**                      **Construída**                      **Sondagem S13J**  
**Descrição**                      Vaso em cerâmica comum romana, de cozedura oxidante, que serviu de urna à sepultura.
- Interpretação**                      Urna funerária da SEP. CLXXXIX.
- UE 2089**                      **Sedimentar**                      **Sondagem S13J**  
**Descrição**                      Aterro composto por carvões concentrados e ossos carbonizados à mistura com sedimentos de matriz arenosa, muito semelhantes ao aterro que o recobre.
- Interpretação**                      Aterro de carvões e ossos da SEP. CLXXXIX.
- UE 2090**                      **Interface de ruptura**                      **Sondagem S13J**  
**Descrição**                      Interface de ruptura da vala de implantação da sepultura.
- Interpretação**                      Vala de implantação da SEP. CXC.
- UE 2091**                      **Sedimentar**                      **Sondagem S13J**  
**Descrição**                      Aterro composto por uma mistura de carvões e ossos concentrados, com sedimentos limosos à mistura.
- Interpretação**                      Aterro de carvões e ossos da SEP. CXC.



## Lista geral de UEs - Bracara Augusta

Unidade de Arqueologia

- UE 2092** **Construída** **Sondagem S13J**  
**Descrição** Vaso em cerâmica comum romana, de cozedura oxidante, que serviu de urna funerária à sepultura. Só identificada no desaterro.  
**Interpretação** Urna funerária da SEP. CXC, Ach. nº1750.
- UE 2093** **Interface de ruptura** **Sondagem S13J**  
**Descrição** Interface de ruptura da vala aberta para implantar o nível de incineração, UE 2094.  
**Interpretação** Vala aberta para implantar o nível de incineração, UE 2094.
- UE 2094** **Sedimentar** **Sondagem S13J**  
**Descrição** Nível fino e horizontalizado de argila rubificada, apresenta-se bastantes consolidada no seu terço inferior devido à acção do fogo.  
**Interpretação** Nível de argila rubificada. Nível de incineração.
- UE 2095** **Sedimentar** **Sondagem S13J**  
**Descrição** Aterro de enchimento de sedimentos arenosos, homogêneos de coloração clara que sobre o nível de incineração.  
**Interpretação** Aterro de enchimento sobre o nível de incineração.
- UE 2096** **Sedimentar** **Sondagem S13J**  
**Descrição** Piso térreo formado por um nível fino, relativamente horizontalizado e bastante endurecido. É identificado por uma fina película de areões e areia grosseira sobre a superfície do piso.  
**Interpretação** Piso térreo. Nível de circulação.
- UE 2097** **Sedimentar** **Sondagem S13J**  
**Descrição** Aterro de matriz areno-limosa de coloração acastanhada com inclusões de carvões dispersos e algum cascalho fragmentado.  
**Interpretação** Aterro de nivelamento sobre o piso, UE 2096.
- UE 2098** **Sedimentar** **Sondagem S13J**  
**Descrição** Aterro com carvões concentrados à mistura com sedimentos areno-limosos.  
**Interpretação** Aterro de carvões do interior de uma possível Sepultura.
- UE 2099** **Interface de ruptura** **Sondagem S13J**  
**Descrição** Interface de ruptura da vala de implantação da possível sepultura.  
**Interpretação** Vala de implantação da possível sepultura.
- UE 2100** **Construída** **Sondagem S13J**  
**Descrição** Pedras sem qualquer talhe ou afeiçoamento que envolvem a urna da sepultura.  
**Interpretação** Pedras que envolvem a urna, UE 2086, da SEP. CLXXXVIII.
- UE 2101** **Construída** **Sondagem S14**  
**Descrição** Viga em betão armado.  
**Interpretação** Viga em betão armado da parede UE0565.



## Lista geral de UEs - Bracara Augusta

Unidade de Arqueologia

<b>UE 2102</b>	<b>Sedimentar</b>	<b>Sondagem S14</b>
<b>Descrição</b>	Enchimento constituído essencialmente por cinzas e carvões alguns deles bem conservados. É pouco compacto. Observa-se a existência de alguma pedra de pequena dimensão e material de construção bastante fragmentado.	
<b>Interpretação</b>	Enchimento de carvões do interior da SEP.XXXVII.	
<b>UE 2103</b>	<b>Construída</b>	<b>Sondagem S14</b>
<b>Descrição</b>	Murete orientado NO/SE, bastante mal conservado. Integra blocos de granito de média e pequena dimensão de forma e talhe sub-retangular, sendo visível a utilização de material de construção de tipologia romana.	
<b>Interpretação</b>	Murte oeste da SEP.XXXVII.	
<b>UE 2104</b>	<b>Construída</b>	<b>Sondagem S14</b>
<b>Descrição</b>	Parede orientada NO/SE, através do recurso a tegulae. Encontra-se bastante destruída, sendo visível nas tijoleiras conservadas marcas de fogo.	
<b>Interpretação</b>	Parede este da SEP.XXXVII.	
<b>UE 2105</b>	<b>Sedimentar</b>	<b>Sondagem S14</b>
<b>Descrição</b>	Aterro de nivelamento de coloração acastanhada, de matriz areno-limosa. Apresenta alguns pontos de carvão. É pouco compacta.	
<b>Interpretação</b>	Enchimento de nivelamento, sobre a SEP.XXXVII.	
<b>UE 2106</b>	<b>Sedimentar</b>	<b>Sondagem S14</b>
<b>Descrição</b>	Enchimento composto essencialmente por entulhos de obra: tijolo burro, azulejo, desperdícios de ferro, tijoleira moderna, restos de cimento, plástico e reboco.	
<b>Interpretação</b>	Enchimento da vala de fundação UE2107.	
<b>UE 2107</b>	<b>Interface de ruptura</b>	<b>Sondagem S14</b>
<b>Descrição</b>	Interface de ruptura.	
<b>Interpretação</b>	Vala de fundação do pilar UE2108	
<b>UE 2108</b>	<b>Construída</b>	<b>Sondagem S14</b>
<b>Descrição</b>	Pilar em betão armado.	
<b>Interpretação</b>	Pilar em betão do Edifício da PT (parede UE0565).	
<b>UE 2109</b>	<b>Construída</b>	<b>Sondagem S14</b>
<b>Descrição</b>	Pilar em betão armado.	
<b>Interpretação</b>	Pilar em betão do Edifício da PT (parede UE0565).	
<b>UE 2110</b>	<b>Construída</b>	<b>Sondagem S14</b>
<b>Descrição</b>	Sapata em betão armado.	
<b>Interpretação</b>	Sapata em betão do pilar UE2109.	
<b>UE 2111</b>	<b>Interface de ruptura</b>	<b>Sondagem S14</b>
<b>Descrição</b>	Interface de ruptura.	
<b>Interpretação</b>	Vala de implantação do pilar UE2109.	



## Lista geral de UEs - Bracara Augusta

Unidade de Arqueologia

- UE 2112**                      **Sedimentar**                      **Sondagem S14**  
**Descrição**                      Enchimento composto por entulhos de obra diversos: azulejos e tijoleiras modernas, tijolo moderno, restos de ferro e cimento, plástico e alguma pedra de pequena dimensão.
- Interpretação**                      Enchimento da vala de fundação UE2111
- UE 2113**                      **Sedimentar**                      **Sondagem S14**  
**Descrição**                      Enchimento de coloração castanho-acizentado, pouco compacto. Apresenta alguns pontos de carvão disperso à mistura com algum material de construção fragmentado e pedra de pequena dimensão.
- Interpretação**                      Enchimento de nivelamento (sob a SEP.XXXVII).
- UE 2114**                      **Sedimentar**                      **Sondagem S14**  
**Descrição**                      Enchimento de coloração castanho-clara, de matriz arenosa. Não se verificaram inclusões de qualquer tipo.
- Interpretação**                      Arena de alteração granítica.
- UE 2115**                      **Sedimentar**                      **Sondagem S14**  
**Descrição**                      Camada de matriz arenosa, de coloração amarelada.
- Interpretação**                      Nível de saibro.
- UE 2116**                      **Sedimentar**                      **Sondagem S14**  
**Descrição**                      Enchimento de coloração castanho acizentado, pouco compacto de matriz areno-limosa. Apresenta alguns pontos de carvão disperso.
- Interpretação**                      Enchimento de nivelamento (sobre a UE2105).
- UE 2117**                      **Sedimentar**                      **Sondagem S14**  
**Descrição**                      Enchimento de coloração castanho escuro. É pouco compacto, apresentando inúmeros pontos de carvão disperso.
- Interpretação**                      Enchimento da vala de implanção UE2124.
- UE 2118**                      **Sedimentar**                      **Sondagem S14**  
**Descrição**                      Enchimento de coloração castanha. Apresenta alguns veios de coloração amarela (de areias finas), à mistura com algum tijolo moderno fragmentado e desperdícios de cimento.
- Interpretação**                      Enchimento da vala de fundação UE2107.
- UE 2119**                      **Sedimentar**                      **Sondagem S14**  
**Descrição**                      Enchimento de coloração amarelo claro de matriz arenosa. São visíveis restos de materiais provenientes de entulhos de obra: plástico, ferro, cimento, telhas, etc.
- Interpretação**                      Enchimento da vala de fundação UE2107.
- UE 2120**                      **Sedimentar**                      **Sondagem S14**  
**Descrição**                      Camada de coloração castanha, de matriz arenosa. Não são visíveis inclusões de qualquer tipo.
- Interpretação**                      Enchimento da vala de fundação UE2111.
- UE 2121**                      **Sedimentar**                      **Sondagem S14**  
**Descrição**                      Enchimento de matriz arenosa, pouco compacta, onde se verifica a inclusão de algumas pedras de pequena dimensão.
- Interpretação**                      Enchimento da vala de fundação UE2111.



## Lista geral de UEs - Bracara Augusta

Unidade de Arqueologia

<b>UE 2122</b>	<b>Construída</b>	<b>Sondagem S14</b>
Descrição	Restos de cimento à mistura com pedra miúda.	
Interpretação	Restos de cimento (sob a sapata UE2110).	
<b>UE 2123</b>	<b>Sedimentar</b>	<b>Sondagem S14</b>
Descrição	Enchimento de coloração castanho amarelado. Apresenta alguma pedra miúda à mistura com algum material de construção fragmentado.	
Interpretação	Enchimento de nivelamento.	
<b>UE 2124</b>	<b>Interface de ruptura</b>	<b>Sondagem S14</b>
Descrição	Interface de ruptura.	
Interpretação	Vala de implantação da SEP.XXXVII.	
<b>UE 2125</b>	<b>Sedimentar</b>	<b>Sondagem S14</b>
Descrição	Enchimento de nivelamento de coloração acastanhada, de matriz areno-limosa. Apresenta alguns pontos de carvão disperso.	
Interpretação	Enchimento de nivelamento (sobre a SEP.XXXVII)	
<b>UE 2126</b>	<b>Sedimentar</b>	<b>Sondagem S14</b>
Descrição	Enchimento de coloração castanho acizentado. Apresenta alguma pedra miúda de pequena dimensão, a par de alguns pontos de carvão disperso. É pouco compacto.	
Interpretação	Enchimento de nivelamento.	
<b>UE 2127</b>	<b>Construída</b>	<b>Sondagem S14</b>
Descrição	Lage em betão armado.	
Interpretação	Lage em betão armado.	
<b>UE 2128</b>	<b>Construída</b>	<b>Sondagem S14</b>
Descrição	Pilar em betão armado.	
Interpretação	Pilar em betão do Edifício da PT (parede UE0565).	
<b>UE 2129</b>	<b>Construída</b>	<b>Sondagem S14</b>
Descrição	Sapata em betão armado.	
Interpretação	Sapata em betão do pilar UE2128.	
<b>UE 2130</b>	<b>Sedimentar</b>	<b>Sondagem S14</b>
Descrição	Enchimento de matriz arenosa. Apresenta alguns veios saibrosos de coloração amarelada, alternados com outros de coloração acastanhada pouco compacto. São visíveis alguns desperdícios de obra: plásticos, tijolo e azulejo.	
Interpretação	Enchimento da vala de fundação UE2131.	
<b>UE 2131</b>	<b>Interface de ruptura</b>	<b>Sondagem S14</b>
Descrição	Interface de ruptura.	
Interpretação	Vala de fundação do pilar UE2128.	



## Lista geral de UEs - Bracara Augusta

Unidade de Arqueologia

- UE 2132**                      **Sedimentar**                      **Sondagem S14**  
**Descrição**                      Enchimento de matriz arenosa, de coloração amarelada. Apresenta uma ou outra pedra de pequena dimensão.
- Interpretação**                      Enchimento da vala de fundação UE2131.
- UE 2133**                      **Construída**                      **Sondagem S14**  
**Descrição**                      Leito composto por tijoleiras rectangulares (0,42mx0,28m), das quais apenas se conservam quatro exemplares em bom estado de conservação.
- Interpretação**                      Leito em tijoleira da SEP.XXXVII.
- UE 2134**                      **Sedimentar**                      **Sondagem S14**  
**Descrição**                      Enchimento de coloração castanho escuro, de matriz arenosa, pouco compacta. Apresenta alguns pontos de carvão dispersos.
- Interpretação**                      Enchimento de nivelamento (do interior da SEP.XXXVII)
- UE 2135**                      **Construída**                      **Sondagem S14**  
**Descrição**                      Parede orientada NO/SE, que integra tegulae. Encontra-se em mau estado de conservação, devido ao grau de fractura de alguns desses elementos.
- Interpretação**                      Parede oeste da SEP.XXXVII.
- UE 2136**                      **Construída**                      **Sondagem S14**  
**Descrição**                      Murete orientado NO/SE, reduzido apenas a uma fiada que integra dois blocos graníticos de forma e talhe sub-rectangulares.
- Interpretação**                      Limite sul da SEP.XXXVII.
- UE 2137**                      **Construída**                      **Sondagem S14**  
**Descrição**                      Parede orientada E/O, constituída por tegulae, mas em mau estado de conservação.
- Interpretação**                      Parede sul em tijoleira da SEP.XXXVII.
- UE 2138**                      **Construída**                      **Sondagem S14**  
**Descrição**                      Nível em cimento.
- Interpretação**                      Passeio do exterior do Edifício da PT.
- UE 2139**                      **Sedimentar**                      **Sondagem S18**  
**Descrição**                      Aterro limo-arenoso, móvel, de cor castanha acinzentado, constituído por uma quantidade média de areia fina e grande quantidade de limo, apresentando grande quantidade de carvões de dimensão variável. Não contém fragmentos osteológicos. São visíveis alguns pontos de carvão disperso.
- Interpretação**                      Nível de enchimento do interior da urna UE4224 (Ach. 1383), Sep. CLV.
- UE 2140**                      **Sedimentar**                      **Sondagem Área 1**  
**Descrição**                      Enchimento de matriz areno-limoso, bastante móvel, de cor castanho claro. Possui elementos graníticos de morfologia sub-angulosa e secção irregular. Contém inclusos carvões em pouca quantidade, e fragmentos metálicos.
- Interpretação**                      Nível de enchimento do interior da urna UE0489, (Ach.0141), Sep. V.
- UE 2141**                      **Interface de ruptura**                      **Sondagem S13G**  
**Descrição**                      Interface de ruptura da vala aberta no saibro.
- Interpretação**                      Vala aberta no saibro, de funcionalidade desconhecida.



## Lista geral de UEs - Bracara Augusta

Unidade de Arqueologia

- UE 2142**                      **Sedimentar**                      **Sondagem S13G**  
**Descrição**                      Aterro de enchimento composto por uma matriz areno-limosa, de coloração castanho escuro.
- Interpretação**                      Aterro de enchimento de limo e areias sobre a UE 2143.
- UE 2143**                      **Sedimentar**                      **Sondagem S13F**  
**Descrição**                      Aterro composto por uma mistura de sedimentos e camadas de matriz areno-limosa com manchas de saibro e pontos de carvão dispersos.
- Interpretação**                      Enchimento de nivelamento sob a UE 2142.
- UE**                              **Sedimentar**                      **Sondagem S13G**  
**Descrição**                      Aterro composto por uma mistura de sedimentos e camadas de matriz areno-limosa com manchas de saibro e pontos de carvão dispersos.
- Interpretação**                      Enchimento de nivelamento sob a UE 2142.
- UE 2144**                      **Interface de ruptura**                      **Sondagem S13G**  
**Descrição**                      Interface de ruptura da vala aberta nos sedimentos.
- Interpretação**                      Vala aberta nos sedimentos, de funcionalidade desconhecida.
- UE 2145**                      **Sedimentar**                      **Sondagem S13G**  
**Descrição**                      Aterro de enchimento que incorpora uma sucessão de sedimentos areno-limosos de coloração acastanhada.
- Interpretação**                      Aterro de enchimento de grande vala aberta nos sedimentos.
- UE 2146**                      **Interface de ruptura**                      **Sondagem S13G**  
**Descrição**                      Interface de ruptura da vala aberta no saibro.
- Interpretação**                      Vala aberta no saibro, para a extração de pedra.
- UE 2147**                      **Sedimentar**                      **Sondagem S13A**  
**Descrição**                      Aterro heterogéneo composto por uma mistura de cascalho com sedimentos areno-limosos de coloração castanha. Apresenta muitas inclusões de desperdícios de obras.
- Interpretação**                      Aterro de obras.
- UE 2148**                      **Sedimentar**                      **Sondagem S13A**  
**Descrição**                      Aterro composto por uma mistura de diferentes camadas, que se constitui como uma grande nivelamento, que incorpora diferentes tipos de sedimentos.
- Interpretação**                      Aterro de nivelamento para a construção do edifício.
- UE 2149**                      **Interface de ruptura**                      **Sondagem S13I**  
**Descrição**                      Interface de ruptura da vala de implantação da sepultura.
- Interpretação**                      Vala aberta nos sedimentos de implantação da SEP. CXII.
- UE 2150**                      **Sedimentar**                      **Sondagem S13I**  
**Descrição**                      Aterro da sepultura, de matriz areno-limosa, com inclusões de carvões e ossos, de coloração preta.
- Interpretação**                      Nível de enchimento da SEP. CXII.



## Lista geral de UEs - Bracara Augusta

Unidade de Arqueologia

- UE 2151**                      **Construída**                      **Sondagem S13I**  
**Descrição**                      Tampa da urna da sepultura.
- Interpretação**                      Tampa da urna da SEP. CXII. Ach. nº2152.
- UE 2152**                      **Construída**                      **Sondagem S13I**  
**Descrição**                      Vaso em cerâmica comum, de cozedura oxidante, que serviu de urna à sepultura.
- Interpretação**                      Urna funerária em cerâmica da SEP. CXII. Ach. nº1202.
- UE 2153**                      **Interface de ruptura**                      **Sondagem S13**  
**Descrição**                      Interface de ruptura da vala de fundação do muro , UE 2755.
- Interpretação**                      Vala de fundação do muro, UE 2755.
- UE 2154**                      **Sedimentar**                      **Sondagem S13A**  
**Descrição**                      Aterro areno-limoso de coloração escura, relativamente homogénea e com poucas inclusões.
- Interpretação**                      Aterro de enchimento da vala de fundação do muro, UE 2755.
- UE 2155**                      **Interface de ruptura**                      **Sondagem S13A**  
**Descrição**                      Interface de ruptura da vala aberta nos sedimentos para a vala de saque do muro UE 2755.
- Interpretação**                      Vala de saque do muro, UE 2755.
- UE 2156**                      **Sedimentar**                      **Sondagem S13A**  
**Descrição**                      Aterro heterogéneo de matriz areno-limosa, de coloração acastanhada. Apresenta bastante material de construção fragmentado e algum cascalho.
- Interpretação**                      Aterro de enchimento da vala de saque do muro UE 2755.
- UE 2157**                      **Interface de ruptura**                      **Sondagem S13A**  
**Descrição**                      Interface de ruptura da vala aberta nos sedimentos.
- Interpretação**                      Vala aberta nos sedimentos (para colocar aterro de obra)
- UE 2158**                      **Sedimentar**                      **Sondagem S13A**  
**Descrição**                      Piso de obra, constituído por uma camada compactada da argamassa de areia e cal que sobrou da construção do edifício. Argamassa utilizada na construção do edifício.
- Interpretação**                      Piso de obra.
- UE 2159**                      **Sedimentar**                      **Sondagem S13A**  
**Descrição**                      Aterro constituído por uma mistura de sedimentos, no qual se identificam duas camadas de coloração diferente, mas com matriz de características similares, atribuindo-se a mesma unidade estratigráfica.
- Interpretação**                      Aterro de enchimento da vala aberta nos sedimentos.
- UE 2160**                      **Interface de ruptura**                      **Sondagem S13A**  
**Descrição**                      Interface de ruptura, da vala aberta nos sedimentos, para fazer o piso de obra.
- Interpretação**                      Vala aberta nos sedimentos para o piso de obra.





## Lista geral de UEs - Bracara Augusta

Unidade de Arqueologia

- UE 2161**                      **Interface de ruptura**                      **Sondagem S13A**  
**Descrição**                      Interface de ruptura da vala aberta nos sedimentos.
- Interpretação**                      Vala aberta nos sedimentos, de funcionalidade desconhecida.
- UE 2162**                      **Sedimentar**                      **Sondagem S13A**  
**Descrição**                      Aterro areno-limoso, de coloração escura com algumas pedras de grande e médio calibre.
- Interpretação**                      Aterro de sedimentos da vala aberta nos sedimentos.
- UE 2163**                      **Sedimentar**                      **Sondagem S13A**  
**Descrição**                      Aterro areno-limoso, constituído por sedimentos que misturam vários pontos de argamassa de argila amarela.
- Interpretação**                      Nível de enchimento da vala aberta nos sedimentos.
- UE 2164**                      **Interface de ruptura**                      **Sondagem S13A**  
**Descrição**                      Interface de ruptura da vala aberta nos sedimentos.
- Interpretação**                      Vala aberta nos sedimentos.
- UE 2165**                      **Sedimentar**                      **Sondagem S13A**  
**Descrição**                      Aterro de obras, constituído por uma mistura de sedimentos arenosos, com bastante mistura de materiais.
- Interpretação**                      Aterro de obras recentes.
- UE 2166**                      **Sedimentar**                      **Sondagem S13J**  
**Descrição**                      Aterro composto, maioritariamente por carvões concentrados, alguns ossos à mistura com sedimentos areno-limosos de coloração escura.
- Interpretação**                      Nível de enchimento de carvões e ossos da SEP. CX.
- UE 2167**                      **Construída**                      **Sondagem S13J**  
**Descrição**                      Vaso de cerâmica comum, de cozedura oxidante, que serviu de urna funerária da sepultura.
- Interpretação**                      Urna funerária em cerâmica da SEP. CX. Ach. nº1026.
- UE 2168**                      **Construída**                      **Sondagem S13J**  
**Descrição**                      Pedra de granito, sem talhe ou afeiçoamento que foi utilizada como tampa de urna, UE 2167.
- Interpretação**                      Tampa de pedra de urna. Ach. nº1027.
- UE 2169**                      **Sedimentar**                      **Sondagem S13J**  
**Descrição**                      Pedras de granito sem talhe ou afeiçoamento, que se utilizam para delimitar e circundarem a urna, UE 2167.
- Interpretação**                      Pedras que delimitam a urna, UE 2167.
- UE 2170**                      **Interface de ruptura**                      **Sondagem S13A**  
**Descrição**                      Interface de ruptura da vala aberta nos sedimentos.
- Interpretação**                      Vala aberta nos sedimentos para o aterro, UE 4005.



## Lista geral de UEs - Bracara Augusta

Unidade de Arqueologia

- UE 2171**                      **Sedimentar**                      **Sondagem S13I**  
**Descrição**                      Aterro de matriz areno-limosa-argilosa, de coloração acastanhada e pouco compacto.
- Interpretação**                      Nível de enchimento.
- UE 2172**                      **Sedimentar**                      **Sondagem S13I**  
**Descrição**                      Nível de características argilosas.
- Interpretação**                      Nível de argila.
- UE 2173**                      **Interface de ruptura**                      **Sondagem S13I**  
**Descrição**                      Interface de ruptura, para a abertura do nível de cremação, UE 3299.
- Interpretação**                      Vala de abertura para o nível de cremação, UE 3299.
- UE 2174**                      **Interface de ruptura**                      **Sondagem S13I**  
**Descrição**                      Interface da UE 3534.
- Interpretação**                      Interface da UE 3534.
- UE 2175**                      **Sedimentar**                      **Sondagem S13I**  
**Descrição**                      Aterro da UE 3533.
- Interpretação**                      Nível de enchimento da UE 3533.
- UE 2176**                      **Sedimentar**                      **Sondagem S13I**  
**Descrição**                      Aterro de matriz areno-limosa, com inclusões de carvões e pouco compacto.
- Interpretação**                      Enchimento de nivelamento.
- UE 2177**                      **Construída**                      **Sondagem S13I**  
**Descrição**                      Nível de circulação. Piso de coloração castanho muito escuro.
- Interpretação**                      Nível de circulação.
- UE 2178**                      **Sedimentar**                      **Sondagem S13I**  
**Descrição**                      Nível de carvões, de matriz limo-arenosa com ossos á mistura. Camada pouco compacta.
- Interpretação**                      Nível de carvões.
- UE 2179**                      **Sedimentar**                      **Sondagem S13I**  
**Descrição**                      Aterro de matriz areno-limosa, com algumas inclusões de carvões e pouco compacto.
- Interpretação**                      Enchimento de nivelamento.
- UE 2180**                      **Sedimentar**                      **Sondagem S13I**  
**Descrição**                      Nível de características argilosas.
- Interpretação**                      Nível de argilas.



## Lista geral de UEs - Bracara Augusta

Unidade de Arqueologia

- UE 2181**                      **Sedimentar**                      **Sondagem S13I**  
**Descrição**                      Aterro arenoso com carvões dispersos. Aterro de areias médias e finas à mistura, de coloração escura.
- Interpretação**                      Aterro de nivelamento com carvões dispersos.
- UE 2182**                      **Interface de ruptura**                      **Sondagem S13I**  
**Descrição**                      Interface de ruptura da vala aberta nos sedimentos.
- Interpretação**                      Vala aberta nos sedimentos de funcionalidade desconhecida.
- UE 2183**                      **Sedimentar**                      **Sondagem S13I**  
**Descrição**                      Aterro homogéneo, constituído por uma mistura de sedimentos arenosos, com algum limo de coloração escura.
- Interpretação**                      Aterro de enchimento da vala aberta nos sedimentos, UE 2182.
- UE 2184**                      **Sedimentar**                      **Sondagem S13I**  
**Descrição**                      Aterro areno-limoso, homogéneo, com inclusões de coloração acastanhada.
- Interpretação**                      Aterro de enchimento, equivalente à UE 2183.
- UE 2185**                      **Sedimentar**                      **Sondagem S13I**  
**Descrição**                      Aterro areno-limoso de cor castanho, móvel, contém reduzida quantidade de areão e areia grosseira, e pouca quantidade de limo. Possui elementos macroestruturais de litologia granítica, em reduzida quantidade, os quais apresentam uma morfologia sub-angulosa e uma secção irregular. Possui inclusões de carvões e ossos. O material osteológico incluso é em quantidade reduzida.
- Interpretação**                      Nível de enchimento da urna UE4397, Ach. nº 1229.
- UE 2186**                      **Sedimentar**                      **Sondagem S13I**  
**Descrição**                      Nível de argila e areia fina, que se encontra muito consolidada no seu terço superior, devido à acção do fogo.
- Interpretação**                      Argila rubificada.
- UE 2187**                      **Interface de ruptura**                      **Sondagem S13I**  
**Descrição**                      Interface de ruptura da vala aberta nos sedimentos.
- Interpretação**                      Vala aberta nos sedimentos para colocar o aterro UE 2188.
- UE 2188**                      **Sedimentar**                      **Sondagem S13I**  
**Descrição**                      Aterro de enchimento bastante homogéneo de matriz areno-limoso e coloração castanho claro.
- Interpretação**                      Aterro de enchimento da vala aberta nos sedimentos.
- UE 2189**                      **Sedimentar**                      **Sondagem S13I**  
**Descrição**                      Aterro de matriz areno-limoso, de coloração castanha com alguns pontos de carvão dispersos.
- Interpretação**                      Aterro de nivelamento sob a UE 2795.
- UE 2190**                      **Interface de ruptura**                      **Sondagem S13F**  
**Descrição**                      Interface de ruptura da vala aberta nos sedimentos para a implantação da sepultura.
- Interpretação**                      Vala de implantação da SEP. LXII.



## Lista geral de UEs - Bracara Augusta

Unidade de Arqueologia

<b>UE 2191</b>	<b>Interface de ruptura</b>	<b>Sondagem S13</b>
<b>Descrição</b>	Interface de ruptura da vala de implantação do aterro UE 2165.	
<b>Interpretação</b>	Vala de implantação do aterro UE 2195.	
<b>UE 2192</b>	<b>Sedimentar</b>	<b>Sondagem S13B</b>
<b>Descrição</b>	Aterro de enchimento areno-limoso, constituído por sedimentos homogéneos à mistura com algum material de construção e pequenas pedras.	
<b>Interpretação</b>	Aterro de enchimento da vala de saque do empedrado UE 2853.	
<b>UE</b>	<b>Sedimentar</b>	<b>Sondagem S13D</b>
<b>Descrição</b>	Aterro de enchimento areno-limoso, constituído por sedimentos homogéneos à mistura com algum material de construção e pequenas pedras.	
<b>Interpretação</b>	Aterro de enchimento da vala de saque do empedrado UE 2853.	
<b>UE 2193</b>	<b>Interface de ruptura</b>	<b>Sondagem S13B</b>
<b>Descrição</b>	Interface de ruptura, da vala aberta nos sedimentos, para o saque do empedrado.	
<b>Interpretação</b>	Vala de saque do empedrado.	
<b>UE</b>	<b>Interface de ruptura</b>	<b>Sondagem S13D</b>
<b>Descrição</b>	Interface de ruptura, da vala aberta nos sedimentos, para o saque do empedrado.	
<b>Interpretação</b>	Vala de saque do empedrado.	
<b>UE 2194</b>	<b>Interface de ruptura</b>	<b>Sondagem S13D</b>
<b>Descrição</b>	Interface de ruptura da vala de implantação da sepultura.	
<b>Interpretação</b>	Vala de implantação da SEP. LVII.	
<b>UE 2195</b>	<b>Sedimentar</b>	<b>Sondagem S13B</b>
<b>Descrição</b>	Aterro de nivelamento, composto por uma mistura de sedimentos areno-limosos, de coloração castanha. Apresenta inclusões de pedras e carvões dispersos.	
<b>Interpretação</b>	Aterro de nivelamento contemporâneo.	
<b>UE 2196</b>	<b>Construída</b>	<b>Sondagem S13H</b>
<b>Descrição</b>	Bloco granítico que marca o alinhamento da parede norte do tanque associado ao poço UE 2715.	
<b>Interpretação</b>	Parede norte do tanque associado ao poço UE 2715.	
<b>UE 2197</b>	<b>Construída</b>	<b>Sondagem S13H</b>
<b>Descrição</b>	Parede em alvenaria de aparelho irregular, composto por blocos de grande e média dimensão, de granito consolidado por uma argamassa de cal, UE 2199.	
<b>Interpretação</b>	Parede em alvenaria de aparelho irregular.	
<b>UE 2198</b>	<b>Construída</b>	<b>Sondagem S13H</b>
<b>Descrição</b>	Base do tanque constituído por pedras graníticas de pequenos e médias dimensões, algumas polidas.	
<b>Interpretação</b>	Base de tanque.	



## Lista geral de UEs - Bracara Augusta

Unidade de Arqueologia

- UE 2199**                      **Sedimentar**                      **Sondagem S13H**  
**Descrição**                      Argamassa constituída por areia e cal.
- Interpretação**                      Argamassa de cal.
- UE 2200**                      **Sedimentar**                      **Sondagem S7**  
**Descrição**                      Aterro de enchimento de matriz limo-arenosa de coloração escura, incorpora algumas manchas de argila e alguns fragmentos de material de construção.
- Interpretação**                      Aterro de enchimento.
- UE 2201**                      **Interface de ruptura**                      **Sondagem S7**  
**Descrição**                      Interface negativo da vala aberta nos sedimentos.
- Interpretação**                      Vala aberta nos sedimentos, UE 1121.
- UE 2202**                      **Sedimentar**                      **Sondagem S7**  
**Descrição**                      Aterro de terra fina, de matriz areno-limosa com muitos carvões concentrados.
- Interpretação**                      Aterro com carvões concentrados.
- UE 2203**                      **Sedimentar**                      **Sondagem S7**  
**Descrição**                      Aterro homogéneo formado por argilas de coloração amarela.
- Interpretação**                      Aterro de argila.
- UE 2204**                      **Sedimentar**                      **Sondagem S7**  
**Descrição**                      Aterro de coloração cinzenta escura, com algumas areias finas e limo á mistura.
- Interpretação**                      Aterro de enchimento.
- UE 2205**                      **Sedimentar**                      **Sondagem S7**  
**Descrição**                      Aterro de coloração escura com algumas inclusões de argila de coloração amarelada.
- Interpretação**                      Aterro de enchimento.
- UE 2206**                      **Interface de ruptura**                      **Sondagem S11**  
**Descrição**                      Interface de ruptura da vala de fundação da canalização.
- Interpretação**                      Vala de fundação da canalização.
- UE 2207**                      **Sedimentar**                      **Sondagem S11**  
**Descrição**                      Aterro limo-arenoso homogéneo, de coloração escura, com poucas pedras e alguns carvões dispersos. O terço inferior é mais homogéneo e mais compacto.
- Interpretação**                      Aterro de inutilização da canalização.
- UE 2208**                      **Sedimentar**                      **Sondagem S11**  
**Descrição**                      Aterro composto por uma mistura de sedimentos areno-limoso com algum cascalho e material de construção muito fragmentado.
- Interpretação**                      Aterro de enchimento da vala de fundação da canalização UE 2500.



## Lista geral de UEs - Bracara Augusta

Unidade de Arqueologia

- UE 2209**                      **Construída**                      **Sondagem S11**  
**Descrição**                      Leito de canalização constituído por grandes blocos graníticos dispostos horizontalmente, apenas colmatados nos interstícios com pedras de menor calibre.
- Interpretação**                      Leito lajeado da canalização.
- UE 2210**                      **Sedimentar**                      **Sondagem S11**  
**Descrição**                      Aterro areno-limoso de coloração castanha com areão e cascalho miúdo para assentar o leito da canalização.
- Interpretação**                      Aterro de preparação para assentar o leito da canalização.
- UE 2211**                      **Sedimentar**                      **Sondagem S11**  
**Descrição**                      Aterro areno-limoso, heterogéneo. Incorpora mistura de sedimentos arenosos com manchas de argila amarela, carvões dispersos e material de construção.
- Interpretação**                      Aterro de enchimento da vala de fundação dos muros UE 2482.
- UE 2212**                      **Interface de ruptura**                      **Sondagem S11**  
**Descrição**                      Interface de ruptura da vala aberta nos sedimentos para a fundação do muro UE 2482.
- Interpretação**                      Vala de fundação do muro UE 2482.
- UE 2213**                      **Sedimentar**                      **Sondagem S11**  
**Descrição**                      Aterro constituído por uma concentração elevada de cascalho grosseiro, pedra de média dimensão. A parte superior é regularizada.
- Interpretação**                      Sapata de estrutura desconhecida.
- UE 2214**                      **Construída**                      **Sondagem S11**  
**Descrição**                      Parede formada por tijoleiras, material de construção de tipologia romana, que foram dispostos verticalmente de modo a formarem uma parede regular.
- Interpretação**                      Parede refractária do forno.
- UE 2215**                      **Sedimentar**                      **Sondagem S11**  
**Descrição**                      Nível com uma grande quantidade de tijoleiras, pedras e alguns carvões dispersos, num aterro areno-limoso de coloração escura.
- Interpretação**                      Nível de destruição/demolição. Equivalente à UE 1235.
- UE 2216**                      **Sedimentar**                      **Sondagem S11**  
**Descrição**                      Aterro constituído por uma mistura de sedimentos arenosos que incorpora muitos pontos de argila e carvões dispersos.
- Interpretação**                      Enchimento de nivelamento sob o forno.
- UE 2217**                      **Sedimentar**                      **Sondagem S11**  
**Descrição**                      Aterro de nivelamento com manchas de argila amarela, pequenas pedras e carvões.
- Interpretação**                      Enchimento da vala de fundação UE 3714.
- UE 2218**                      **Sedimentar**                      **Sondagem S11**  
**Descrição**                      Aterro composto por uma mistura de sedimentos de coloração escura e matriz arenosa.
- Interpretação**                      Enchimento de nivelamento junto ao muro UE 2345.



## Lista geral de UEs - Bracara Augusta

Unidade de Arqueologia

- UE 2219**                      **Sedimentar**                      **Sondagem S11**  
**Descrição**                      Nível de incêndio que se caracteriza por apresentar várias concentrações de carvões num aterro areno-limoso de coloração escura.  
**Interpretação**                      Nível de incêndio equivalente à UE 2397.
- UE 2220**                      **Interface de ruptura**                      **Sondagem S11**  
**Descrição**                      Interface de ruptura da vala de fundação do muro UE 2427.  
**Interpretação**                      Vala de fundação do muro UE 2427.
- UE 2221**                      **Sedimentar**                      **Sondagem S11**  
**Descrição**                      Nível de matriz arenosa, compacto, de coloração acastanhada. Contém algumas pedras de pequena dimensão e pontos de argila.  
**Interpretação**                      Enchimento da vala de fundação, UE 2220.
- UE 2222**                      **Construída**                      **Sondagem S11**  
**Descrição**                      Murete constituído por blocos e pedras de grande dimensão orientadas O/E.  
**Interpretação**                      Murete (guia) que delimita da via a norte.
- UE 2223**                      **Sedimentar**                      **Sondagem S11**  
**Descrição**                      Nível acastanhado de matriz arenosa e compacto. Contém pedras de pequena dimensão.  
**Interpretação**                      Enchimento de nivelamento.
- UE 2224**                      **Sedimentar**                      **Sondagem S11**  
**Descrição**                      Nível de matriz arenosa, muito compacto e de coloração amarelada. Contém algumas pedras de pequena dimensão.  
**Interpretação**                      Enchimento de preparação da via XVII.
- UE 2225**                      **Sedimentar**                      **Sondagem S11**  
**Descrição**                      Camada de coloração acastanhada, compacto e de matriz areno-limoso. Contém algumas pedras de pequena dimensão.  
**Interpretação**                      Enchimento de nivelamento sob a UE 2224.
- UE 2226**                      **Sedimentar**                      **Sondagem S11**  
**Descrição**                      Nível de matriz areno-limoso, de coloração acastanhada e compacto. Apresenta algumas pedras de pequena dimensão.  
**Interpretação**                      Enchimento de nivelamento sob a UE 2224.
- UE 2227**                      **Sedimentar**                      **Sondagem S11**  
**Descrição**                      Camada de matriz areno-argilosa, de coloração acastanhada, pouco compacta. Contém material de construção e pedra de pequena dimensão.  
**Interpretação**                      Enchimento de nivelamento sob a UE 2225.
- UE 2228**                      **Sedimentar**                      **Sondagem S11**  
**Descrição**                      Placa saibrosa, muito compacta, de coloração amarelada. Contém algumas pedras de pequena dimensão.  
**Interpretação**                      Enchimento de preparação da via XVII.



## Lista geral de UEs - Bracara Augusta

Unidade de Arqueologia

- UE 2229**                      **Sedimentar**                      **Sondagem S11**  
**Descrição**                      Nível de matriz areno-limoso, de coloração acastanhada, compacto. Contém pontos de argila.
- Interpretação**                      Enchimento de nivelamento sob a UE 2228.
- UE 2230**                      **Construída**                      **Sondagem S11**  
**Descrição**                      Nível de pedras de média e pequena dimensão alinhadas e interligadas por uma camada arenosa, de coloração amarelada.
- Interpretação**                      Alicerce do muro, UE 2344.
- UE 2231**                      **Construída**                      **Sondagem S11**  
**Descrição**                      Tijoleira, material de construção de tipologia romana, com orifício central.
- Interpretação**                      Tijoleira com orifício central que servia como porta do forno.
- UE 2232**                      **Construída**                      **Sondagem S11**  
**Descrição**                      Paredes laterais, compostas por tijoleiras.
- Interpretação**                      Arranque das paredes laterais, da zona destinada à produção de vidro.
- UE 2233**                      **Sedimentar**                      **Sondagem S11**  
**Descrição**                      Camada de matriz areno-argilosa, de coloração avermelhada, e compacta. Não apresenta qualquer tipo de inclusões.
- Interpretação**                      Argamassa de consolidação do forno, UE 2432.
- UE 2234**                      **Sedimentar**                      **Sondagem S11**  
**Descrição**                      Nível de carvões envolvidos por uma camada arenosa, pouco compacta e de coloração cinzenta.
- Interpretação**                      Nível de carvões no interior do forno.
- UE 2235**                      **Sedimentar**                      **Sondagem S11**  
**Descrição**                      Camada muito escura, com grande quantidade de carvões, pouco compacta.
- Interpretação**                      Nível de carvões.
- UE 2236**                      **Sedimentar**                      **Sondagem S11**  
**Descrição**                      Camada arenosa, pouco compacta, contém grande quantidade de pedra de pequena e média dimensão.
- Interpretação**                      Nível de destruição sobre a UE 2242.
- UE 2237**                      **Construída**                      **Sondagem S11**  
**Descrição**                      Parede em pedras de granito de média dimensão que apresentam talhe e afeição da pedra.
- Interpretação**                      Parede de reforço do forno.
- UE 2238**                      **Construída**                      **Sondagem S11**  
**Descrição**                      Bloco rectangular, em granito de grandes dimensões.
- Interpretação**                      Cunhal/canto que serve de canto ao muro UE 2485.





## Lista geral de UEs - Bracara Augusta

Unidade de Arqueologia

- UE 2239** **Construída** **Sondagem S11**  
**Descrição** Quatro blocos rectangulares, em granito de grandes dimensões.  
**Interpretação** Conjunto de silhares sob a UE 2345.
- UE 2240** **Construída** **Sondagem S11**  
**Descrição** Muro orientado O/E, muito destruído. Apresenta um talhe e afeiçoamento irregulares.  
**Interpretação** Muro limite sul do edifício dos tanques.
- UE 2241** **Sedimentar** **Sondagem S11**  
**Descrição** Nível arenoso de coloração acastanhada, contém pedras de pequena dimensão e material de construção.  
**Interpretação** Nível que colmata os interstícios do muro, UE 2240.
- UE 2242** **Sedimentar** **Sondagem S11**  
**Descrição** Camada de matriz areno-limosa, compacta, de coloração acastanhada. Contém pontos de carvão e nódulos de argila.  
**Interpretação** Enchimento de nivelamento sob a UE 2489.
- UE 2243** **Sedimentar** **Sondagem S11**  
**Descrição** Camada de coloração acastanhada, de matriz arenosa e compacta. Contém pedras de pequena dimensão e pontos de carvão.  
**Interpretação** Enchimento de nivelamento sob a UE 2220.
- UE 2244** **Construída** **Sondagem S11**  
**Descrição** Dois blocos rectangulares de granito, que formam o canto da estrutura.  
**Interpretação** Cunhal/Canto da estrutura entre os muros UE 2344 e UE 2345.
- UE 2245** **Construída** **Sondagem S11**  
**Descrição** Nível constituído por pedras de média e pequena dimensão interligados por uma camada arenosa, de coloração amarelada e compacta.  
**Interpretação** Sapata do muro UE2345.
- UE 2246** **Construída** **Sondagem S11**  
**Descrição** Nível de pedras de pequena e média dimensão, interligados por uma compacta camada arenosa de coloração amarelada.  
**Interpretação** Sapata do muro, UE 2402.
- UE 2247** **Construída** **Sondagem S11**  
**Descrição** Nível composto maioritariamente por pedras de pequena e média dimensão, consolidados por uma camada arenosa, de coloração amarelada e compacta.  
**Interpretação** Sapata do muro, UE 2427.
- UE 2248** **Construída** **Sondagem S11**  
**Descrição** Nível composto por grande quantidade de pedras de pequena e média dimensão, consolidados por uma camada arenosa, de coloração amarelada e compacta.  
**Interpretação** Sapata do muro, UE 2482.



## Lista geral de UEs - Bracara Augusta

Unidade de Arqueologia

- UE 2249** **Construída** **Sondagem S11**  
**Descrição** Conjunto de quatro blocos de grandes dimensões, um dos elementos era uma soleira reaproveitada.  
**Interpretação** Sapata do muro, UE 2345, no limite Norte.
- UE 2250** **Sedimentar** **Sondagem S11**  
**Descrição** Camada arenosa, pouco compacta, acastanhada. Contém material de construção de pedra de pequena e média dimensão.  
**Interpretação** Nível de demolição sobre a UE 2224.
- UE 2251** **Sedimentar** **Sondagem S11**  
**Descrição** Nível de matriz limo-arenoso, de coloração acinzentada, compacto. Contém algumas pedras de pequena dimensão.  
**Interpretação** Enchimento de nivelamento do "vallum".
- UE 2252** **Sedimentar** **Sondagem S11**  
**Descrição** Camada muito escuro, de matriz arenosa, contendo carvões e vestígios de opus e material de construção.  
**Interpretação** Nível de incêndio.
- UE 2253** **Construída** **Sondagem S11**  
**Descrição** Nível em opus signinum, que possível está associado aos tanques, de coloração vermelho amarelado.  
**Interpretação** Nível de opus signinum.
- UE 2254** **Interface de ruptura** **Sondagem S11**  
**Descrição** Interface de ruptura da vala de saque do muro Sul dos tanques.  
**Interpretação** Vala de saque do muro Sul dos tanques.
- UE 2255** **Sedimentar** **Sondagem S11**  
**Descrição** Camada muito amarelada, compacta, contém inclusões de carvões, argila e material de construção.  
**Interpretação** Enchimento da vala de saque, UE 2254.
- UE 2256** **Sedimentar** **Sondagem S11**  
**Descrição** Camada de matriz arenosa, compacta e de coloração amarelada. Contém nódulos de argila, carvões e material de construção.  
**Interpretação** Enchimento de nivelamento.
- UE 2257** **Interface de ruptura** **Sondagem S11**  
**Descrição** Interface de ruptura da vala de saque relacionada com o muro UE 2292.  
**Interpretação** Vala de saque relacionada com o muro UE 2292.
- UE 2258** **Sedimentar** **Sondagem S11**  
**Descrição** Camada de matriz areno-limosa, compacta, de coloração amarelada. Contém carvões e material de construção.  
**Interpretação** Enchimento da vala de saque, UE 2257.



## Lista geral de UEs - Bracara Augusta

Unidade de Arqueologia

- UE 2259**                      **Sedimentar**                      **Sondagem S11**  
**Descrição**                      Nível de matriz areno-limosa, compacto, de coloração acastanhada. Contém material de construção e carvões.
- Interpretação**                      Enchimento de nivelamento a sul do muro UE 2485.
- UE 2260**                      **Sedimentar**                      **Sondagem S11**  
**Descrição**                      Nível de matriz areno-limosa, compacto e de coloração acastanhada. Contém veios de areias ferruginosas.
- Interpretação**                      Enchimento de nivelamento. Enchimento do "vallum".
- UE 2261**                      **Sedimentar**                      **Sondagem S11**  
**Descrição**                      Camada areno-limosa, compacta e de coloração escura. Contém pontos de carvão em grande quantidade e argila.
- Interpretação**                      Nível de incêndio a Norte do muro, UE 2464.
- UE 2262**                      **Interface de ruptura**                      **Sondagem S11**  
**Descrição**                      Interface de ruptura da vala de saque que corta os enchimentos da via.
- Interpretação**                      Vala de saque que corta os enchimentos da via.
- UE 2263**                      **Sedimentar**                      **Sondagem S11**  
**Descrição**                      Nível de matriz arenosa, compacto e de coloração acastanhada. Contém alguns pontos de carvão.
- Interpretação**                      Enchimento da vala de saque UE 2262.
- UE 2264**                      **Construída**                      **Sondagem S11**  
**Descrição**                      Muro composto por uma fiada de pedras, orientado O/E. Encontra-se revestido de opus signinum.
- Interpretação**                      Muro limite Norte do tanque 5.
- UE 2265**                      **Construída**                      **Sondagem S11**  
**Descrição**                      Nível grosseiro de opus signinum que revestiu as paredes do tanque 5.
- Interpretação**                      Revestimento dos muros UE 2264 e UE 2266, em opus signinum.
- UE 2266**                      **Construída**                      **Sondagem S11**  
**Descrição**                      Muro em granito, composto por uma fiada de pedra, orientada O/E, de reduzidas dimensões.
- Interpretação**                      Muro limite Sul dos tanques.
- UE 2267**                      **Sedimentar**                      **Sondagem S11**  
**Descrição**                      Camada de matriz arenosa, escura e pouco compacta. Contém pedras de pequena dimensão.
- Interpretação**                      Enchimento de nivelamento sobre o muro UE 2353.
- UE 2268**                      **Construída**                      **Sondagem S11**  
**Descrição**                      Nível constituído por uma grande quantidade de pedra de pequena e média dimensão, consolidados por uma camada arenosa, pouco compacta de coloração castanho acinzentado escuro.
- Interpretação**                      Sapata do muro, UE 2353.



## Lista geral de UEs - Bracara Augusta

Unidade de Arqueologia

- UE 2269** **Construída** **Sondagem S11**  
**Descrição** Muro constituído apenas por uma fiada, de reduzidas dimensões, orientado S/N. Assenta na sapata UE 2270. Sobre este muro assentou o muro UE 3596.  
**Interpretação** Muro orientado S/N, articulado com o muro UE 3741, juntos deveriam formar um compartimento de funcionalidade
- UE 2270** **Construída** **Sondagem S11**  
**Descrição** Nível constituído por uma grande quantidade de pedras de pequena e média dimensão, consolidadas por uma camada arenosa, de coloração acastanhada.  
**Interpretação** Alicerce do muro UE 2269.
- UE 2271** **Construída** **Sondagem S11**  
**Descrição** Nível de opus signinum que reveste os muros dos tanques.  
**Interpretação** Revestimento em opus signinum do tanque 4.
- UE 2272** **Sedimentar** **Sondagem S11**  
**Descrição** Camada de matriz arenosa, de coloração acastanhada e compacta. Contém pedras de pequena e média dimensão.  
**Interpretação** Nível de destruição sobre a UE 2273.
- UE 2273** **Sedimentar** **Sondagem S11**  
**Descrição** Nível limo-arenoso compacto de coloração acinzentada. Nível que recobre a UE 2275.  
**Interpretação** Enchimento de nivelamento da Via, sob a UE 2274.
- UE 2274** **Sedimentar** **Sondagem S11**  
**Descrição** Camada arenosa, muito compacta, de coloração amarelada. Placa de saibro onde assentou o muro UE 2344.  
**Interpretação** Preparação da Via XVII sobre a UE 2273.
- UE 2275** **Sedimentar** **Sondagem S11**  
**Descrição** Camada de matriz arenosa, de coloração escura e compacta. Contém pedras de pequena e média dimensão.  
**Interpretação** Nível geológico onde assenta a Via XVII.
- UE 2276** **Sedimentar** **Sondagem S11**  
**Descrição** Camada de matriz areno-limosa, compacta e de coloração acastanhada. Contém pontos de carvão.  
**Interpretação** Enchimento da vala de saque, UE 3594.
- UE 2277** **Construída** **Sondagem S11**  
**Descrição** Muro orientado S/N, constituído por tijoleiras de secção rectangular, que constituem o limite Este do tanque 3.  
**Interpretação** Muro limite Este do tanque 3.
- UE 2278** **Construída** **Sondagem S11**  
**Descrição** Nível em opus signinum que reveste o muro em tijoleiras do tanque.  
**Interpretação** Revestimento em opus signinum do tanque 3.



## Lista geral de UEs - Bracara Augusta

Unidade de Arqueologia

- UE 2279** **Construída** **Sondagem S11**  
**Descrição** Nível grosseiro de opus signinum, constituído por tijoleira muito fragmentada.  
**Interpretação** Base em opus signinum do tanque 3.
- UE 2280** **Sedimentar** **Sondagem S11**  
**Descrição** Camada de matriz arenosa, pouco compacta, amarelada. Contém uma grande quantidade de material de construção.  
**Interpretação** Nível de destruição sob a UE 2352, associado aos tanques.
- UE 2281** **Sedimentar** **Sondagem S11**  
**Descrição** Camada arenosa, de coloração acastanhada e compacto. Contém pontos de carvão e restos de opus signinum.  
**Interpretação** Enchimento de nivelamento sob a UE 2280.
- UE 2282** **Construída** **Sondagem S11**  
**Descrição** Muro em granito, orientado O/E, composto apenas por duas pedras.  
**Interpretação** Muro que delimita a Norte o tanque 6.
- UE 2283** **Construída** **Sondagem S11**  
**Descrição** Nível em opus signinum que reveste o muro UE 2282.  
**Interpretação** Revestimento em opus signinum do tanque 6.
- UE 2284** **Sedimentar** **Sondagem S11**  
**Descrição** Camada de matriz arenosa, pouco compacta e de coloração amarelada. Contém uma grande quantidade de material de construção.  
**Interpretação** Enchimento de nivelamento.
- UE 2285** **Sedimentar** **Sondagem S11**  
**Descrição** Camada de matriz arenosa, compacta e de coloração acastanhada. Contém pedras de pequena dimensão e pontos de carvão.  
**Interpretação** Enchimento de nivelamento sob a UE 2252.
- UE 2286** **Sedimentar** **Sondagem S11**  
**Descrição** Nível arenoso, de coloração acastanhada e compacto. Contém pontos de carvão e algumas pedras de pequena dimensão.  
**Interpretação** Nível de destruição dentro do tanque 8.
- UE 2287** **Sedimentar** **Sondagem S11**  
**Descrição** Camada de coloração amarelada, compacta e de matriz arenosa. Contém vestígios de opus signinum e nódulos de argila.  
**Interpretação** Nível de demolição no interior do tanque 6.
- UE 2288** **Construída** **Sondagem S11**  
**Descrição** Nível de opus signinum que encosta ao muro UE 2282.  
**Interpretação** Revestimento em opus signinum do tanque 6.



## Lista geral de UEs - Bracara Augusta

Unidade de Arqueologia

- UE 2289** **Construída** **Sondagem S11**  
**Descrição** Muro orientado S/N, constituído por tijoleiras sobrepostas.  
**Interpretação** Muro que delimita a Oeste o tanque 10 e 8.
- UE 2290** **Construída** **Sondagem S11**  
**Descrição** Muro orientado O/E, constituído por tijolos, encostando ao muro UE 2240.  
**Interpretação** Muro que delimita a Sul o tanque 8.
- UE 2291** **Construída** **Sondagem S11**  
**Descrição** Nível em opus signinum que encosta aos muros UE 2289 e UE 2290.  
**Interpretação** Revestimento em opus signinum do tanque 7.
- UE 2292** **Construída** **Sondagem S11**  
**Descrição** Muro em granito, orientado S/N. Apresenta um aparelho muito irregular.  
**Interpretação** Muro orientado S/N de funcionalidade desconhecida.
- UE 2293** **Sedimentar** **Sondagem S11**  
**Descrição** Camada de matriz areno-limosa, de coloração acastanhada, compacta. Contém inclusões de pontos de carvão.  
**Interpretação** Enchimento de nivelamento.
- UE 2294** **Construída** **Sondagem S11**  
**Descrição** Muro em tijoleiras, orientado O/E. Este muro trava com o muro UE 2289.  
**Interpretação** Muro que delimita a Norte o tanque 7.
- UE 2295** **Sedimentar** **Sondagem S11**  
**Descrição** Nível arenoso de coloração amarelada e compacto. Contém areias grosseiras e de média dimensão.  
**Interpretação** Possível piso que recobre o muro UE 2292.
- UE 2296** **Sedimentar** **Sondagem S11**  
**Descrição** Camada de matriz arenosa, pouco compacta, e de coloração avermelhada. Contém muitos vestígios em opus signinum.  
**Interpretação** Nível de destruição associado aos tanques 3 e 2.
- UE 2297** **Interface de ruptura** **Sondagem S11**  
**Descrição** Interface de ruptura da vala de saque dos muros dos tanques UE 2277 e UE 3818.  
**Interpretação** Vala de saque dos muros dos tanques UE 2277 e UE 3818.
- UE 2298** **Sedimentar** **Sondagem S11**  
**Descrição** Nível arenoso, de coloração acastanhada, compacto. Contém pontos de argamassa e argila.  
**Interpretação** Enchimento de nivelamento do vale de saque, UE 2297.



## Lista geral de UEs - Bracara Augusta

Unidade de Arqueologia

- UE 2299**                      **Sedimentar**                      **Sondagem S11**  
**Descrição**                      Camada arenosa, de coloração acastanhada, compacto. Contém alguns pontos de carvão.
- Interpretação**                      Enchimento de nivelamento sob a UE 2295.
- UE 2300**                      **Sedimentar**                      **Sondagem S11**  
**Descrição**                      Nível de assentamento da pavimento UE 1114, é composto por areias grosseiras (areão).
- Interpretação**                      Preparação de areão para assentar a calçada.
- UE 2301**                      **Sedimentar**                      **Sondagem S11**  
**Descrição**                      Enchimento composto pr argamassas de coloração amarelada à mistura com pedras de pequena e media dimensão de granito e quartzo.
- Interpretação**                      Aterro de nivelamento de saibro para assentar a calçada.
- UE 2302**                      **Construída**                      **Sondagem S11**  
**Descrição**                      Tubo/canalização tubular de secção circular para circular água.
- Interpretação**                      Tubo de águas em ferro.
- UE 2303**                      **Construída**                      **Sondagem S11**  
**Descrição**                      Conduita de betão para conduzir três canos em PVC(cabos eléctricos)
- Interpretação**                      Conduita de betão para a condução de cabos eléctricos.
- UE 2304**                      **Construída**                      **Sondagem S11**  
**Descrição**                      Conduita em betão para comduzir dois canos em PVC (que transportam cabos telefónicos).
- Interpretação**                      Conduita de betão para conduzir cabos de telecomunicações.
- UE 2305**                      **Construída**                      **Sondagem S11**  
**Descrição**                      Conjunto de três condutas em PVC, para passar os cabos eléctricos.
- Interpretação**                      Condutas em PVC.
- UE 2306**                      **Construída**                      **Sondagem S11**  
**Descrição**                      Conjunto de dois tubos em PVC, para passarem cabos de telefone.
- Interpretação**                      Conjunto de dois tubos em PVC.
- UE 2307**                      **Construída**                      **Sondagem S11**  
**Descrição**                      Argamassa de cimento tipo Portland.
- Interpretação**                      Argamassa de cimento tipo Portland que envolve/cobre o tubo de águas UE 2302.
- UE 2308**                      **Construída**                      **Sondagem S11**  
**Descrição**                      Embasamento de pilar constituído por grandes blocos graníticos toscamente talhados, utilizando pedras talhadas. A estrutura é consolidada por uma argamassa de cimento tipo Portland.
- Interpretação**                      Embasamento do pilar do portão da entrada da PT.



## Lista geral de UEs - Bracara Augusta

Unidade de Arqueologia

- UE 2309**                      **Construída**                      **Sondagem S11**  
**Descrição**                      Argamassa de cimento tipo Portland.  
**Interpretação**                      Argamassa de cimento tipo Portland, que consolida o embasamento UE 2308.
- UE 2311**                      **Sedimentar**                      **Sondagem S11**  
**Descrição**                      Aterro de enchimento constituído por uma mistura de sedimentos areno-limosos de coloração acastanhada com algumas pedras e material de construção à mistura.  
**Interpretação**                      Enchimento de nivelamento.
- UE 2312**                      **Sedimentar**                      **Sondagem S11**  
**Descrição**                      Aterro de nivelamento de matriz areno-limosa que se distingue do aterro superior por apresentar manchas de argamassa de cal de coloração clara e por ser menos compacta.  
**Interpretação**                      Aterro de nivelamento sob a UE 2311.
- UE 2313**                      **Sedimentar**                      **Sondagem S11**  
**Descrição**                      Nível fino, horizontalizado, de um sedimento areno-limoso de coloração castanha. Parece corresponder a um nível de circulação pela sua compactação.  
**Interpretação**                      Nível de circulação(caminho de terra batida)Piso de obras?
- UE 2314**                      **Sedimentar**                      **Sondagem S11**  
**Descrição**                      Aterro constituído por uma mistura de sedimentos areno-limosos com diferentes colorações. Apresenta muitas inclusões de desperdícios de obras.(cascalho, material de construção e argamassas)  
**Interpretação**                      Aterro de enchimento da vala de implantação do embasamento.
- UE 2315**                      **Construída**                      **Sondagem S11**  
**Descrição**                      Base de betão para assentar uma calha de ferro.  
**Interpretação**                      Base de cimento para assentar uma calha de ferro.
- UE 2316**                      **Sedimentar**                      **Sondagem S11**  
**Descrição**                      Preparação de betonilha (brita, pó de pedra, cimento) para assentar a calçada à portuguesa do passeio público da Avenida da Liberdade.  
**Interpretação**                      Preparação de betonilha.
- UE 2317**                      **Sedimentar**                      **Sondagem S11**  
**Descrição**                      Aterro horizontalizado, relativamente espesso, cerca de 10 cm, que pode corresponder a um caminho de terra batida. Ainda conserva algumas pedras, do que poderá ter sido uma calçada. Antigo caminho da Rua das Águas.  
**Interpretação**                      Nível de circulação. Antigo caminho da Rua das Águas.
- UE 2318**                      **Sedimentar**                      **Sondagem S11**  
**Descrição**                      Veio ferruginoso que poderá corresponder a uma perturbação de origem antrópica.  
**Interpretação**                      Veio ferruginoso.
- UE 2319**                      **Sedimentar**                      **Sondagem S11**  
**Descrição**                      Aterro de nivelamento/regularização que inutiliza a utilização do caminho UE2317. Apresenta matriz areno-limosa, relativamente homogênea e de coloração escura.  
**Interpretação**                      Aterro de nivelamento/regularização da cota do terreno.





## Lista geral de UEs - Bracara Augusta

Unidade de Arqueologia

- UE 2320** **Construída** **Sondagem S11**
- Descrição** Muro construído com grandes blocos graníticos reaproveitados, serve para a sustentação de terras. Muro que entaipa/inutiliza a canalização.
- Interpretação** Muro de sustentação de terras/socalco. Muro de divisão de propriedade?
- UE 2321** **Interface de ruptura** **Sondagem S11**
- Descrição** Interface de ruptura para a vala de fundação do muro UE 2320.
- Interpretação** Vala de fundação do muro UE 2320.
- UE 2322** **Sedimentar** **Sondagem S11**
- Descrição** Aterro de enchimento de matriz arenosa, com muitas manchas de argamassa de coloração esbranquiçada.
- Interpretação** Aterro de enchimento da vala de fundação do muro UE 2320.
- UE 2323** **Sedimentar** **Sondagem S11**
- Descrição** Aterro de nivelamento de matriz areno-limosa de coloração castanha escura. Aterro do antigo solo agrícola.
- Interpretação** Aterro de nivelamento. Antigo solo agrícola.
- UE 2324** **Sedimentar** **Sondagem S11**
- Descrição** Aterro de enchimento de matriz areno-limosa com inclusões de areia e areão. Apresenta alguns pontos de argamassa.
- Interpretação** Aterro de enchimento.
- UE 2325** **Sedimentar** **Sondagem S11**
- Descrição** Preparação de pó de pedra (areia fina) para assentar a calçada.
- Interpretação** Preparação do pavimento da calçada à portuguesa do passeio público da Avenida da Liberdade.
- UE 2326** **Construída** **Sondagem S11**
- Descrição** Alicerce constituído por um aparelho irregular de grandes blocos graníticos dispostos em fiadas horizontais.
- Interpretação** Alicerce da parede, UE 0584.
- UE 2327** **Sedimentar** **Sondagem S11**
- Descrição** Aterro de enchimento constituído por sedimentos limo-arenosos pouco compactados, de coloração escura.
- Interpretação** Aterro de enchimento da vala de fundação do alicerce UE 2326.
- UE 2328** **Interface de ruptura** **Sondagem S11**
- Descrição** Interface de ruptura da vala de fundação do alicerce UE 2326.
- Interpretação** Vala de fundação do alicerce UE 2326.
- UE 2329** **Construída** **Sondagem S11**
- Descrição** Calçada de pequenos cubos paralelepípedos em pedra calcária e basalto, dispostos de maneira a formarem desenhos.
- Interpretação** Calçada portuguesa, calcário e basalto do passeio da Avenida da Liberdade.



## Lista geral de UEs - Bracara Augusta

Unidade de Arqueologia

- UE 2330** **Construída** **Sondagem S11**  
**Descrição** Conjunto de dois cabos eléctricos de baixa tensão, que passam dentro de 2 tubos da PVC.  
**Interpretação** Conjunto de dois cabos eléctricos de baixa tensão.
- UE 2331** **Interface de ruptura** **Sondagem S11**  
**Descrição** Interface de ruptura da vala de implantação dos cabos eléctricos.  
**Interpretação** Vala de implantação dos cabos eléctricos.
- UE 2332** **Sedimentar** **Sondagem S11**  
**Descrição** Aterro de enchimento arenoso, composto por uma mistura de sedimentos arenosos de coloração cinzenta.  
**Interpretação** Aterro de enchimento da vala de implantação dos cabos eléctricos.
- UE 2333** **Construída** **Sondagem S11**  
**Descrição** Placas de xistos quadradas que sinalizam os cabos eléctricos.  
**Interpretação** Cobertura de placas de xisto que sinalizam e cobrem os cabos eléctricos.
- UE 2334** **Sedimentar** **Sondagem S11**  
**Descrição** Interstícios do muro UE 3547. Camada areno-limosa de coloração escura, com cascalho e material de construção fragmentado.  
**Interpretação** Terra que colmata os interstícios do muro UE 3547.
- UE 2335** **Sedimentar** **Sondagem S11**  
**Descrição** Aterro composto por uma mistura de sedimentos areno-limosos de coloração castanho escura.  
**Interpretação** Aterro de nivelamento.
- UE 2336** **Construída** **Sondagem S11**  
**Descrição** Argamassa de cimento tipo Portland.  
**Interpretação** Argamassa de cimento tipo Portland.
- UE 2337** **Sedimentar** **Sondagem S11**  
**Descrição** Aterro constituído por saibro. Areias médias e finas de coloração amarelada.  
**Interpretação** Camada de saibro que está sob a cobertura de placas de xisto.
- UE 2338** **Sedimentar** **Sondagem S11**  
**Descrição** Aterro de nivelamento de matriz areno-limosa. Apresenta muitas inclusões de argila amarela, material de construção e alguns pontos de argamassa.  
**Interpretação** Aterro de nivelamento.
- UE 2339** **Sedimentar** **Sondagem S11**  
**Descrição** Aterro constituído por sedimentos arenosos com carvões concentrados.  
**Interpretação** Aterro de enchimento. Nível de incêndio?



## Lista geral de UEs - Bracara Augusta

Unidade de Arqueologia

- UE 2340**                      **Sedimentar**                      **Sondagem S11**  
**Descrição**                      Aterro constituído por carvões, cinzas e ossos carbonizados à mistura com sedimentos arenosos.
- Interpretação**                      Aterro de enchimento da Sepultura CXV.
- UE 2341**                      **Interface de ruptura**                      **Sondagem S11**  
**Descrição**                      Interface de ruptura da vala de implantação da Sepultura CXV.
- Interpretação**                      Vala de implantação da Sepultura CXV.
- UE 2342**                      **Sedimentar**                      **Sondagem S11**  
**Descrição**                      Camada de coloração cinzenta, composta por terra fina. Apresenta alguns pontos de carvões dispersos.
- Interpretação**                      Aterro de enchimento da vala de saque do muro UE 2344.
- UE 2343**                      **Interface de ruptura**                      **Sondagem S11**  
**Descrição**                      Interface de ruptura da vala de saque do muro UE 2344.
- Interpretação**                      Vala de saque do muro UE 2344.
- UE 2344**                      **Construída**                      **Sondagem S11**  
**Descrição**                      Muro muito destruído, com orientação E/O. Apresenta um aparelho composto por blocos de talhe e forma rectangular, sendo os interstícios, preenchidos por uma argamassa de coloração amarelada.
- Interpretação**                      Muro que delimita a fábrica a Norte(orientado E/O).
- UE 2345**                      **Construída**                      **Sondagem S11**  
**Descrição**                      Equivalente ao muro UE 2344. Muro em alvenaria de blocos graníticos, relativamente regulares, apresenta blocos reaproveitados e consolidados por uma argamassa de argila amarela.
- Interpretação**                      Muro que delimita a fábrica a Este (orientado N/S).
- UE 2346**                      **Interface de ruptura**                      **Sondagem S11**  
**Descrição**                      Interface de ruptura da vala de saque da canalização.
- Interpretação**                      Vala de saque da canalização.
- UE 2347**                      **Sedimentar**                      **Sondagem S11**  
**Descrição**                      Camada pouco compacta de coloração acinzentada. Na parte inferior apresenta um depósito de pedras graníticas de média dimensão, sendo a sua distribuição mais espaçada ao longo do resto do estrato.
- Interpretação**                      Aterro de enchimento da vala de saque.
- UE 2348**                      **Interface de ruptura**                      **Sondagem S11**  
**Descrição**                      Interface de ruptura da vala aberta nos sedimentos para colocar entulho das obras.
- Interpretação**                      Vala aberta nos sedimentos para colocar entulhos.
- UE 2349**                      **Sedimentar**                      **Sondagem S11**  
**Descrição**                      Aterro constituído por cascalho e entulho de obras.
- Interpretação**                      Aterro de enchimento da vala UE 2348.



## Lista geral de UEs - Bracara Augusta

Unidade de Arqueologia

- UE 2350**                      **Interface de ruptura**                      **Sondagem S11**  
**Descrição**                      Interface de ruptura da vala de saque do muro, UE 2352.
- Interpretação**                      Vala da saque do muro UE 2352.
- UE 2351**                      **Sedimentar**                      **Sondagem S11**  
**Descrição**                      Aterro de matriz limoso de coloração acastanhada com muitas inclusões de argila. Tem pedra miúda e material de construção.
- Interpretação**                      Aterro de enchimento da vala de saque do muro UE 2352.
- UE 2352**                      **Construída**                      **Sondagem S11**  
**Descrição**                      Muro em alvenaria irregular de pequenos blocos graníticos que alterna com tijoleiras. Apresenta uma argamassa de argila de coloração amarela.
- Interpretação**                      Muro com face de tijoleiras, orientado E/O.
- UE 2353**                      **Construída**                      **Sondagem S11**  
**Descrição**                      Muro em alvenaria de blocos de granito em aparelho regular, muro orientado N/S. Parece tratar-se de uma estrutura romana, quer pela qualidade do aparelho, quer pela sua orientação e largura.
- Interpretação**                      Muro que delimita a oeste os tanques. Muro orientado NE/SO.
- UE 2354**                      **Sedimentar**                      **Sondagem S11**  
**Descrição**                      Aterro de enchimento composto, por uma mistura de sedimentos areno-limosos, com cascalho miúdo.
- Interpretação**                      Terra que colmata os interstícios do muro UE 2353.
- UE 2355**                      **Interface de ruptura**                      **Sondagem S11**  
**Descrição**                      Interface de ruptura da vala de fundação do muro UE 2353.
- Interpretação**                      Vala de fundação do muro UE 2353.
- UE 2356**                      **Sedimentar**                      **Sondagem S11**  
**Descrição**                      Aterro constituído por sedimentos arenosos com bastante pedra miúda.
- Interpretação**                      Aterro de enchimento da vala de fundação do muro UE2353.
- UE 2357**                      **Construída**                      **Sondagem S11**  
**Descrição**                      Parede constituída por um aparelho de alvenaria de pequenos blocos graníticos, dispostos em fiadas relativamente regulares dispostos horizontalmente. Não apresenta argamassa, mas apenas terra que colmata os interstícios.
- Interpretação**                      Muro/parede de reforço ao muro UE 2353.
- UE 2358**                      **Sedimentar**                      **Sondagem S11**  
**Descrição**                      Terra de matriz areno-limosa , coloração escura, com pequenas pedras, que está no meio das juntas do aparelho do muro.
- Interpretação**                      Terra que colmata os interstícios do muro UE 2357.
- UE 2359**                      **Sedimentar**                      **Sondagem S11**  
**Descrição**                      Argamassa de opus signinum, algo grosseira que reveste a parede UE 2357.
- Interpretação**                      Argamassa de opus signinum que reveste a parede.



## Lista geral de UEs - Bracara Augusta

Unidade de Arqueologia

- UE 2360**                      **Sedimentar**                      **Sondagem S11**  
**Descrição**                      Pequeno rebordo saliente que se destaca do revestimento da parede, ainda que seja o mesmo tipo de argamassa.
- Interpretação**                      Rebordo/rodapé que remata o fundo do tanque.
- UE 2361**                      **Sedimentar**                      **Sondagem S11**  
**Descrição**                      Preparação de material de construção muito grosseiramente para assentar a argamassa de opus signinum, no fundo do tanque.
- Interpretação**                      Preparação do "massame" de material de construção muito grosseiramente.
- UE 2362**                      **Sedimentar**                      **Sondagem S11**  
**Descrição**                      Preparação de cascalho constituído por pedra miúda e material de construção fragmentado.
- Interpretação**                      Preparação de cascalho onde assenta a preparação, UE 2361.
- UE 2363**                      **Construída**                      **Sondagem S11**  
**Descrição**                      Muro em alvenaria de blocos de granito, em aparelho regular; muro orientado N/S. Parece tratar-se de uma estrutura romana, quer pela qualidade do aparelho, quer pela sua orientação e largura.
- Interpretação**                      Muro que delimita a Este os tanques.
- UE 2364**                      **Sedimentar**                      **Sondagem S11**  
**Descrição**                      Terra de matriz areno-limosa com algumas pedras e material de construção muito fragmentado.
- Interpretação**                      Terra que colmata os interstícios do muro UE 2363.
- UE 2365**                      **Interface de ruptura**                      **Sondagem S11**  
**Descrição**                      Interface de ruptura da vala de fundação do muro UE 2362.
- Interpretação**                      Vala de fundação do muro UE 2362.
- UE 2366**                      **Sedimentar**                      **Sondagem S11**  
**Descrição**                      Aterro constituído por uma mistura de sedimentos areno-limosos de coloração escura. Tem inclusões de pedra, raros carvões e material de construção muito fragmentado.
- Interpretação**                      Aterro de enchimento da vala de fundação do muro UE 2364.
- UE 2367**                      **Sedimentar**                      **Sondagem S11**  
**Descrição**                      Camada de argila de coloração acinzentada que parece resultar da decantação ou acumulação lenta de argilas. Depósito muito depurado e limpo.
- Interpretação**                      Depósito de argila. Sedimento muito depurado.
- UE 2368**                      **Sedimentar**                      **Sondagem S11**  
**Descrição**                      Aterro da demolição constituído por um aterro heterogéneo que mistura sedimentos de coloração escura com material de construção.
- Interpretação**                      Aterro de demolição do interior do tanque.
- UE 2369**                      **Interface de ruptura**                      **Sondagem S11**  
**Descrição**                      Interface de ruptura da vala de saque do muro UE 2363.
- Interpretação**                      Vala de saque do muro UE 2363.



## Lista geral de UEs - Bracara Augusta

Unidade de Arqueologia

- UE 2370**                      **Sedimentar**                      **Sondagem S11**  
**Descrição**                      Aterro de enchimento com mistura de sedimentos, incorpora algumas manchas de argila, pequenas pedras e algum material de construção.
- Interpretação**                      Aterro de enchimento da vala de saque do muro UE 2363.
- UE 2373**                      **Interface de ruptura**                      **Sondagem S11**  
**Descrição**                      Interface de ruptura da vala de saque do interior do compartimento dos tanques.
- Interpretação**                      Vala de saque do interior do compartimento dos tanques.
- UE 2374**                      **Sedimentar**                      **Sondagem S11**  
**Descrição**                      Aterro de enchimento constituído por sedimentos escuros com manchas e restos de opus signinum.
- Interpretação**                      Aterro de enchimento da vala de saque.
- UE 2375**                      **Sedimentar**                      **Sondagem S11**  
**Descrição**                      Camada homogénea de um sedimento areno-limoso escuro que apresenta inúmeros pontos de carvões concentrados.
- Interpretação**                      Nível de incêndio sobre o piso térreo.
- UE 2376**                      **Sedimentar**                      **Sondagem S11**  
**Descrição**                      Piso constituído por sedimentos arenosos e por uma película lenticular de argila amarelada na parte superior.
- Interpretação**                      Piso térreo.
- UE 2377**                      **Sedimentar**                      **Sondagem S11**  
**Descrição**                      Camada argilosa da demolição do forno, constituída por um amontoado homogéneo dos sedimentos de argila. Apresenta algum material de construção fragmentado e algumas pedras.
- Interpretação**                      Aterro de enchimento da terra argilosa de cor amarelada.
- UE 2378**                      **Interface de ruptura**                      **Sondagem S11**  
**Descrição**                      Interface de ruptura da vala de saque.
- Interpretação**                      vala de saque do muro UE 2345.
- UE 2379**                      **Sedimentar**                      **Sondagem S11**  
**Descrição**                      Aterro de enchimento composto por sedimentos arenosos com misturas de pontos de argila amarela.
- Interpretação**                      Aterro de enchimento da vale de muro UE 2345.
- UE 2380**                      **Construída**                      **Sondagem S11**  
**Descrição**                      Sapata constituída por blocos graníticos toscamente talhados que servem de sapata. Cerca de 10cm mais larga do que o aparelho do muro.
- Interpretação**                      Sapata do muro UE 2263.
- UE 2381**                      **Sedimentar**                      **Sondagem S11**  
**Descrição**                      Aterro composto por sedimentos areno-limosos de coloração acastanhada, com alguns pontos de argila e carvão dispersos. Apresenta o terço superior muito compactado pela acção da circulação.
- Interpretação**                      Piso. (que é cortado pela vala de fundação do muro UE 2363.)



## Lista geral de UEs - Bracara Augusta

Unidade de Arqueologia

- UE 2382**                      **Sedimentar**                      **Sondagem S11**  
**Descrição**                      Camada de nivelamento areno-limoso de coloração castanha com pequenos pontos de argila bastante dispersos.
- Interpretação**                      Aterro de nivelamento sob a UE 2381.
- UE 2383**                      **Sedimentar**                      **Sondagem S11**  
**Descrição**                      Aterro lenticular de matriz arenosa da coloração acastanhada.
- Interpretação**                      Nível arenoso incluso na camada de demolição, UE 2416.
- UE 2384**                      **Construída**                      **Sondagem S11**  
**Descrição**                      Muro bastante saqueado, reduzido apenas a duas fiadas de pedra. Muro orientado este/oeste, construído em alvenaria de blocos graníticos de médias e grandes dimensões, dispostos em fiadas relativamente horizontais.
- Interpretação**                      Muro de divisão do interior dos tanques. Muro orientado E/O.
- UE 2385**                      **Sedimentar**                      **Sondagem S11**  
**Descrição**                      Camada de terra que colmata os interstícios do muro UE 2384. Aterra areno-limoso de coloração castanha, com pequenas pedras e algum material de construção.
- Interpretação**                      Terra que colmata os interstícios do aparelho do muro, UE 2384.
- UE 2386**                      **Sedimentar**                      **Sondagem S11**  
**Descrição**                      Preparação de cascalho e pedra dispostas numa camada relativamente horizontal e compactada de modo a criar uma superfície regular para assentar a preparação UE 2387.
- Interpretação**                      Preparação de cascalho e pedras para assentar a preparação, UE 2387.
- UE 2387**                      **Sedimentar**                      **Sondagem S11**  
**Descrição**                      Camada de preparação formada por uma "massa" de cascalho de material de construção, de tipologia romana, muito fragmentado. Consolidado por uma argamassa de argila e areia. É bastante compactado e é possível que apresente cal.
- Interpretação**                      Base de tanque constituída por uma preparação grosseira de cascalho de material de construção muído.
- UE 2388**                      **Sedimentar**                      **Sondagem S11**  
**Descrição**                      Argamassa de opus signinum composta por uma mistura de material de construção triturado, em pequenos fragmentos, de pó de tijolo, alguma argila, areia fina e a cal, que funciona como elemento ligante.
- Interpretação**                      Argamassa de opus signinum que reveste a parede UE 2935.
- UE 2389**                      **Sedimentar**                      **Sondagem S11**  
**Descrição**                      Aterro de matriz areno-limoso, de coloração acastanhada com algumas manchas de argamassa de opus signinum e algumas pedras.
- Interpretação**                      Aterro de demolição do interior do tanque.
- UE 2390**                      **Sedimentar**                      **Sondagem S11**  
**Descrição**                      Aterro composto por terra fina. Apresenta varios nódulos de argamassa amarelada à mistura, com pontos de carvão, fragmentos de opus signinum e material de construção fragmentado. São visíveis pedras de pequena dimensão de origem granítica.
- Interpretação**                      Enchimento de nivelamento.
- UE 2391**                      **Sedimentar**                      **Sondagem S11**  
**Descrição**                      Aterro areno-limoso com bastantes inclusões de manchas de argamassa de opus signinum, material de construção de tipologia romana, pedras e carvões dispersos.
- Interpretação**                      Aterro de demolição.



## Lista geral de UEs - Bracara Augusta

Unidade de Arqueologia

- UE 2392**                      **Sedimentar**                      **Sondagem S11**  
**Descrição**                      Aterro de enchimento heterogéneo areno-limoso com coloração acastanhado escuro com pequenos pontos de argila dispersas e carvões muito dispersos.  
**Interpretação**                      Aterro de enchimento da vala de saque do muro, UE 2394.
- UE 2393**                      **Interface de ruptura**                      **Sondagem S11**  
**Descrição**                      Interface de ruptura nos sedimentos para a vala de saque do muro UE 2394.  
**Interpretação**                      Vala de saque do muro UE 2394.
- UE 2394**                      **Construída**                      **Sondagem S11**  
**Descrição**                      Muro orientado em aparelho de alvenaria com blocos relativamente regulares de granito, dispostos em fiadas horizontalizadas. Não apresenta qualquer tipo de argamassa, apenas terra a colmatar os interstícios. Está conservado em três fiadas de pedra.  
**Interpretação**                      Muro que delimita o tanque.
- UE 2395**                      **Sedimentar**                      **Sondagem S11**  
**Descrição**                      Aterro de matriz areno-limoso composto por sedimentos de coloração castanha com algumas pedras de pequeno calibre e material de construção fragmentado.  
**Interpretação**                      Terra que colmata os interstícios do muro UE 2394.
- UE 2396**                      **Sedimentar**                      **Sondagem S11**  
**Descrição**                      Piso constituído por sedimentos arenosos e por uma película lenticular de argila amarelada na parte superior.  
**Interpretação**                      Restos de um piso térreo.
- UE 2397**                      **Sedimentar**                      **Sondagem S11**  
**Descrição**                      Camada homogénea de um sedimento areno-limoso escuro que apresenta inúmeros pontos de carvões concentrados.  
**Interpretação**                      Nível de incêndio sobre o piso térreo.
- UE 2398**                      **Sedimentar**                      **Sondagem S11**  
**Descrição**                      Aterro de matriz areno-arenoso de coloração amarelada com bastantes manchas de argila de coloração amarelada.  
**Interpretação**                      Preparação do piso, UE 2399. Aterro de nivelamento sobre o nível de incêndio.
- UE 2399**                      **Sedimentar**                      **Sondagem S11**  
**Descrição**                      Nível de circulação definido por uma camada areno-argilosa, relativamente horizontalizada, de pouca espessura e que apresenta o seu terço superior bastante compactado pela acção da circulação.  
**Interpretação**                      Piso argiloso, muito destruído.
- UE 2400**                      **Sedimentar**                      **Sondagem S11**  
**Descrição**                      Aterro areno-limoso de coloração castanha amarelada, inclui pontos de carvão e de argamassa à mistura.  
**Interpretação**                      Aterro de enchimento. Primeiro nível de saque.
- UE 2401**                      **Sedimentar**                      **Sondagem S11**  
**Descrição**                      Aterro de enchimento areno-limoso com muitas manchas de argila amarela e algumas manchas de argamassa de argila à mistura com sedimentos areno-limosos de coloração castanha. Apresenta algumas pedras e material de construção.  
**Interpretação**                      Aterro de enchimento do segundo nível de saque.





## Lista geral de UEs - Bracara Augusta

Unidade de Arqueologia

- UE 2402** **Construída** **Sondagem S11**  
**Descrição** Muro de aparelho de alvenaria de blocos de granito, de dimensão média e regulares. Muro orientado E/O, detectado no perfil Este da sondagem, definindo um compartimento.  
**Interpretação** Muro E-0, que define um compartimento, detectado no perfil Este.
- UE 2403** **Sedimentar** **Sondagem S11**  
**Descrição** Argamassa pouco depurada constituída por uma areia fina e argila como ligante. Apresenta uma coloração amarelada.  
**Interpretação** Argamassa de argila que consolida o muro UE 2402.
- UE 2404** **Construída** **Sondagem S11**  
**Descrição** Argamassa de opus signinum, constituída por uma mistura da material de construção, de tipologia romana, bastante muído em pequenos fragmentos, pó de tijolo, alguma argila, areia fina e cal.  
**Interpretação** Argamassa de opus signinum que reveste a parede UE 2935.
- UE 2405** **Construída** **Sondagem S11**  
**Descrição** Argamassa de opus signinum constituída por uma mistura de material de construção, de tipologia romana, bastante muído em pequenos fragmentos, pó de tijolo, alguma argila, areia fina e cal.  
**Interpretação** Revestimento de opus signinum da parede UE 2266.
- UE 2406** **Sedimentar** **Sondagem S11**  
**Descrição** Aterro de enchimento que mistura sedimentos de matriz areio-argilosa, pouco compacta e de coloração cinzenta acastanhada.  
**Interpretação** Aterro de enchimento de argila clara. Aterro de enchimento da vala de fundação do muro UE 2345.
- UE 2407** **Sedimentar** **Sondagem S11**  
**Descrição** Aterro de nivelamento de coloração escura e matriz areno-limosa com algumas pedras e pontos de argila amarela dispersa.  
**Interpretação** Aterro de enchimento equivalente à UE 2406. Aterro de enchimento da vala de fundação do muro UE 2345.
- UE 2408** **Sedimentar** **Sondagem S11**  
**Descrição** Nível fino e horizontalizado de matriz arenosa, composto por uma mistura de gravilha, areão e areias grosseiras.  
**Interpretação** Nível de gravilha sobre a UE 2407. Equivalente à UE 2407. Aterro de enchimento da fundação do muro UE 2345.
- UE 2409** **Interface de ruptura** **Sondagem S11**  
**Descrição** Interface de ruptura da vala de fundação do muro UE 2345.  
**Interpretação** Vala de fundação do muro UE 2345.
- UE 2410** **Sedimentar** **Sondagem S11**  
**Descrição** Aterro de sedimentos areno-limosos de coloração clara alguns com manchas de argila amarelada, e alguns carvões bastante dispersas. Aterro de matriz heterogéneo.  
**Interpretação** Aterro de nivelamento equivalente à UE 2406. Aterro de enchimento equivalente da vala de fundação do muro UE 2345.
- UE 2411** **Sedimentar** **Sondagem S11**  
**Descrição** Aterro de enchimento composto por uma mistura de sedimentos areno-limoso de coloração escura. Apresenta inclusões de material de construção muito fragmentado alguns pontos de argamassa e argila de coloração amarelada.  
**Interpretação** Aterro de enchimento da vala de saque do pavimento UE 2376.



## Lista geral de UEs - Bracara Augusta

Unidade de Arqueologia

- UE 2412**                      **Interface de ruptura**                      **Sondagem S11**  
**Descrição**                      Interface de ruptura da vala aberta nos sedimentos para saquear o pavimento UE 2376.
- Interpretação**                      Vala de saque do pavimento UE 2376.
- UE 2413**                      **Sedimentar**                      **Sondagem S11**  
**Descrição**                      Aterro composto por uma mistura de sedimentos areno-limosos de coloração escura, com manchas de argamassa de opus signinum e pedras de médio e pequeno calibre.
- Interpretação**                      Aterro de enchimento da vala de saque do muro UE 2384.
- UE 2414**                      **Interface de ruptura**                      **Sondagem S11**  
**Descrição**                      Interface de ruptura da vala aberta nos sedimentos para saquear o muro UE 2384.
- Interpretação**                      Vala de saque do muro UE 2384.
- UE 2415**                      **Sedimentar**                      **Sondagem S11**  
**Descrição**                      Aterro de matriz arenosa, composto de argila e areia fina, com uma coloração amarelada.
- Interpretação**                      Aterro de nivelamento. Nível argiloso.
- UE 2416**                      **Sedimentar**                      **Sondagem S11**  
**Descrição**                      Aterro de demolição, incorpora uma mistura de sedimentos predominantemente arenosos, com algum limo. Apresenta algumas pedras e material de construção fragmentado, disposto caoticamente. Apresenta manchas de argamassa de opus.
- Interpretação**                      Aterro de demolição do muro UE 2363.
- UE 2417**                      **Sedimentar**                      **Sondagem S11**  
**Descrição**                      Aterro de demolição com pedras grandes, cascalho, manchas de argamassa de opus, aterro com mistura de vários sedimentos.
- Interpretação**                      Aterro de demolição dos muros UE`s 2384 e UE 2394.
- UE 2418**                      **Interface de ruptura**                      **Sondagem S11**  
**Descrição**                      Interface de ruptura da vala aberta nos sedimentos para saquear o muro UE 2363.
- Interpretação**                      Vala de saque do muro UE 2363.
- UE 2419**                      **Construída**                      **Sondagem S11**  
**Descrição**                      Muro em aparelho de alvenaria de blocos de médios dimensões, regulares de granito, orientado E/O, detectado no perfil Este da sondagem, definindo um compartimento.
- Interpretação**                      Muro que define um compartimento
- UE 2420**                      **Interface de ruptura**                      **Sondagem S11**  
**Descrição**                      Interface de ruptura da vala de fundação UE 2421.
- Interpretação**                      Vala de fundação do muro, UE 2421.
- UE 2421**                      **Construída**                      **Sondagem S11**  
**Descrição**                      Muro bastante destruído. Muro praticamente reduzido ao seu alicerce, integra no seu aparelho elementos como régua, tijoleira e blocos de grande dimensão.
- Interpretação**                      Muro moderno. Muro paralelo à conduta UE1008, apresenta uma ligeira curvatura.



## Lista geral de UEs - Bracara Augusta

Unidade de Arqueologia

- UE 2422**                      **Sedimentar**                      **Sondagem S11**  
**Descrição**                      Camada de terra de coloração escura, homogénea, de matriz areno-limosa com algum cascalho à mistura.
- Interpretação**                      Terra que colmata os interstícios do muro UE 2421.
- UE 2423**                      **Sedimentar**                      **Sondagem S11**  
**Descrição**                      Aterro de enchimento composto por uma mistura de sedimentos areno-limosos de coloração escura. Apresenta inclusões de carvão dispersos, argila e material de construção.
- Interpretação**                      Aterro de enchimento da vala de fundação do muro moderno UE 2421.
- UE 2424**                      **Sedimentar**                      **Sondagem S11**  
**Descrição**                      Derrube constituído por um nível de tégulas fragmentadas, dispostos horizontalmente, que estão sob a terra de demolição, envolvidos pela UE 1234.
- Interpretação**                      Derrube do telhado. Camada de demolição.
- UE 2425**                      **Sedimentar**                      **Sondagem S11**  
**Descrição**                      Aterro areno-argiloso, composto por uma mistura de sedimentos arenosos com bastantes inclusões de argila de coloração amarelada.
- Interpretação**                      Aterro de nivelamento com pontos de argila amarela.
- UE 2426**                      **Sedimentar**                      **Sondagem S11**  
**Descrição**                      Aterro areno-limoso com bastantes inclusões de argila de coloração amarelada. Aterro equivalente à UE 2425.
- Interpretação**                      Aterro de nivelamento, equivalente à UE 2425.
- UE 2427**                      **Construída**                      **Sondagem S11**  
**Descrição**                      Muro em alvenaria de blocos graníticos de grande e média dimensão, tem orientação N/S, não apresenta qualquer tipo de argamassa a colmatar as juntas, apenas terra.
- Interpretação**                      Muro orientado E-O que servia como divisão de propriedade das casas da Rua das Águas.
- UE 2428**                      **Sedimentar**                      **Sondagem S11**  
**Descrição**                      Argamassa constituída por uma mistura de areia fina e argila de coloração amarelada.
- Interpretação**                      Argamassa que consolida o muro UE 2427.
- UE 2429**                      **Sedimentar**                      **Sondagem S11**  
**Descrição**                      Aterro composto essencialmente por sedimentos de origem argilosa, com pequenas pedras e material de construção fragmentado resultante da demolição das paredes do forno. Aterro de coloração amarelada.
- Interpretação**                      Aterro de demolição do interior do forno.
- UE 2430**                      **Construída**                      **Sondagem S11**  
**Descrição**                      Parede de tijoleiras, de material de construção de tipologia romana, dispostas horizontalmente de modo a formarem uma espécie de arranque da cobertura do forno, possivelmente em abóbada.
- Interpretação**                      Parede de tijoleiras que reveste o forno.
- UE 2431**                      **Sedimentar**                      **Sondagem S11**  
**Descrição**                      Camada constituída por sedimentos argilosos com areia fina. Apresenta uma coloração homogénea vermelha amarelada, algo compacta, com poucas inclusões de pedra ou de tijolo.
- Interpretação**                      Argila que reveste a parede de tijoleiras do forno.



## Lista geral de UEs - Bracara Augusta

Unidade de Arqueologia

- UE 2432**                      **Construída**                      **Sondagem S11**  
**Descrição**                      Preparação de tijoleiras dispostas horizontalmente que serve de sustentação á base do forno.
- Interpretação**                      Tijoleiras que sustentam a base do forno.
- UE 2433**                      **Sedimentar**                      **Sondagem S11**  
**Descrição**                      Aterro areno-limoso de coloração acastanhada com inclusões de pontos de argila dispersos e carvões pouco concentrados. Tem algum cascalho á mistura.
- Interpretação**                      Aterro de enchimento da vala de fundação do muro UE 2344.
- UE 2434**                      **Interface de ruptura**                      **Sondagem S11**  
**Descrição**                      Interface de ruptura da vala de fundação do muro UE 2433.
- Interpretação**                      Vala de fundação do muro UE 2344.
- UE 2435**                      **Sedimentar**                      **Sondagem S11**  
**Descrição**                      Argamassa de coloração amarelada formada por uma mistura de argila e areia. Argamassa com ligante de argila.
- Interpretação**                      Argamassa que consolida a estrutura do muro UE 1289.
- UE 2436**                      **Sedimentar**                      **Sondagem S11**  
**Descrição**                      Camada de coloração cinzenta, composta por terra fina. Apresenta alguns pontos de carvões dispersos.
- Interpretação**                      Enchimento da vala de saque do muro UE 2344.
- UE 2437**                      **Sedimentar**                      **Sondagem S11**  
**Descrição**                      Aterro de matriz areno-limoso de coloração escura com algumas inclusões de pontos de argila e carvões dispersos. Apresenta algum cascalho.
- Interpretação**                      Aterro de nivelamento sobre a UE 2436.
- UE 2438**                      **Sedimentar**                      **Sondagem S11**  
**Descrição**                      Aterro composto por uma mistura de sedimentos arenosos e limosos de coloração escura. Não apresenta muitas inclusões.
- Interpretação**                      Aterro de enchimento da vala aberta nos sedimentos.
- UE 2439**                      **Interface de ruptura**                      **Sondagem S11**  
**Descrição**                      Interface de ruptura da vala aberta nos sedimentos.
- Interpretação**                      Vala aberta nos sedimentos de funcionalidade desconhecida.
- UE 2440**                      **Sedimentar**                      **Sondagem S11**  
**Descrição**                      Enchimento composto por uma mistura de areias de diferentes calibres. Apresenta grande concentração de pedra granítica de forma e talhe irregular.
- Interpretação**                      Aterro do preenchimento do "vallum".
- UE 2441**                      **Construída**                      **Sondagem S11**  
**Descrição**                      Calçada composta por pedras de pequena e média dimensão, com alguns fragmentos de material de construção bastante fragmentado.
- Interpretação**                      Calçada dos rodados. Nível de circulação.



## Lista geral de UEs - Bracara Augusta

Unidade de Arqueologia

- UE 2442**                      **Sedimentar**                      **Sondagem S11**  
**Descrição**                      Enchimento composto por argamassas de coloração amarelada à mistura com pedras de pequena e média dimensão de granito e quartzo.  
**Interpretação**                      Preparação de argamassa amarela de argila com qurtzos.
- UE 2443**                      **Sedimentar**                      **Sondagem S11**  
**Descrição**                      Placa de saibro de coloração amarelada, formada por uma mistura de areias finas e grosseiras. O seu topo superior é muito endurecido servindo de nível de circulação.  
**Interpretação**                      Placa de saibro. Nível de circulação.
- UE 2444**                      **Sedimentar**                      **Sondagem S11**  
**Descrição**                      Aterro muito homogéneo de coloração escura. Aterro de nivelamento equivalente á UE 1836.  
**Interpretação**                      Aterro de nivelamento do limo sob a UE 2445.
- UE 2445**                      **Sedimentar**                      **Sondagem S11**  
**Descrição**                      Aterro de enchimento de matriz areno-limosa de coloração castanha com alguns pontos de argila amarela e carvões dispersos.  
**Interpretação**                      Aterro de enchimento que cobre a sapata do possível pilar.
- UE 2446**                      **Construída**                      **Sondagem S11**  
**Descrição**                      Estrutura composta por dois grandes blocos graníticos, parece ter sido implantado para sustentar o possível pilar do pórtico.  
**Interpretação**                      Sapata do possível pilar do pórtico.
- UE 2447**                      **Interface de ruptura**                      **Sondagem S11**  
**Descrição**                      Interface de ruptura da vala aberta nos sedimentos.  
**Interpretação**                      Vala aberta nos sedimentos para colocar vasadouro de cerâmica.
- UE 2448**                      **Sedimentar**                      **Sondagem S11**  
**Descrição**                      Aterro composto essencialmente por cascalho de cerâmica e material de construção e poucas pedras á mistura com areias finas e médias.  
**Interpretação**                      Vasadouro de cerâmica.
- UE 2449**                      **Construída**                      **Sondagem S11**  
**Descrição**                      Parede constituída por uma fiada de blocos graníticos irregulares de grandes dimensões dispostos horizontalmente numa fiada. Não apresenta qualquer tipo de argamassa, apenas uma camada de terra e cascalho que colmata os interstícios.  
**Interpretação**                      Parede oeste da canalização moderna.
- UE 2450**                      **Construída**                      **Sondagem S11**  
**Descrição**                      Parede de canalização constituída por uma fiada de pedras irregulares de diversos tamanhos, dispostos numa fiada relativamente horizontalizada. Não apresenta o mesmo cuidado construtivo que a parede oeste, UE 2449.  
**Interpretação**                      Parede este da canalização moderna.
- UE 2451**                      **Sedimentar**                      **Sondagem S11**  
**Descrição**                      Aterro homogéneo constituído essencialmente por sedimentos arenosos. O terço inferior da camada apresenta uma maior concentração de areias finas e médias, enquanto o terço superior apresenta uma maior percentagem de sedimentos areno-limosos.  
**Interpretação**                      Aterro de utilização da canalização.



## Lista geral de UEs - Bracara Augusta

Unidade de Arqueologia

- UE 2452**                      **Interface de ruptura**                      **Sondagem S11**  
**Descrição**                      Interface de ruptura da vala aberta nos sedimentos para saquear a via.  
**Interpretação**                      Vala de saque da via.
- UE 2453**                      **Sedimentar**                      **Sondagem S11**  
**Descrição**                      Aterro de enchimento homogéneo constituído por sedimentos areno-licosos de coloração escura. Apresenta pedras de pequena e média dimensão.  
**Interpretação**                      Aterro de enchimento da vala de saque UE 2452.
- UE 2454**                      **Construída**                      **Sondagem S11**  
**Descrição**                      Muro de alvenaria de blocos graníticos regulares, dispostos em fiadas regulares horizontalizadas. Não apresenta qualquer tipo de argamassa, apenas terra a colmatar os interstícios e pequenas pedras, "escacilhos", nas juntas do aparelho. Está conservado, apenas, em três fiadas.  
**Interpretação**                      Muro orientado N/S. Muro do mausoléu.
- UE 2455**                      **Sedimentar**                      **Sondagem S11**  
**Descrição**                      Camada de terra fina que colmata os interstícios do aparelho do muro UE 2454. Aterro areno-limoso de coloração escura, com inclusões de cascalho miúdo. É algo compacto.  
**Interpretação**                      Terra que colmata os interstícios do muro do mausoléu.
- UE 2456**                      **Sedimentar**                      **Sondagem S11**  
**Descrição**                      Sapata constituída por um aglomerado de pedras, blocos e cascalho de granito compactados, sendo que o seu terço superior é bastante regularizado, para receber a primeira fiada do aparelho do muro UE 2454.  
**Interpretação**                      Sapata do muro UE 2454.
- UE 2457**                      **Sedimentar**                      **Sondagem S13I**  
**Descrição**                      Enchimento areno-limoso, móvel, de coloração castanho claro, constituído por reduzida quantidade de areia grosseira, média quantidade de areia média e fina, e reduzida quantidade de limo. Observa-se a presença de elementos macroestruturais de litogia granítica de morfologia angulosa e secção irregular. Apresenta inclusões de carvões. A urna contém pouca quantidade  
**Interpretação**                      Nível de enchimento do interior da urna UE4398 (Ach.1231).
- UE 2458**                      **Construída**                      **Sondagem S11**  
**Descrição**                      Estrutura de contenção definida por um alinhamento regular de grandes blocos graníticos de talhe e forma irregular, que sustentam a placa de saibro.  
**Interpretação**                      Estrutura de contenção da placa de saibro, UE 2443.
- UE 2459**                      **Sedimentar**                      **Sondagem S11**  
**Descrição**                      Aterro de enchimento composto por sedimentos areno-licosos com coloração escura, apresenta bastante cascalho de pedra e material de construção fragmentado.  
**Interpretação**                      Terra que colmata os interstícios das paredes da canalização UE`s 2449 e 2450.
- UE 2460**                      **Sedimentar**                      **Sondagem S11**  
**Descrição**                      Aterro constituído por uma mistura de areias grosseiras e finas de coloração amarelada.  
**Interpretação**                      Placa de saibro sob a UE 1798.
- UE 2461**                      **Sedimentar**                      **Sondagem S11**  
**Descrição**                      Nível compacto de matriz argilo-arenosa e coloração amarelada.  
**Interpretação**                      Argamassa que consolida a estrutura do muro UE 2345.



## Lista geral de UEs - Bracara Augusta

Unidade de Arqueologia

- UE 2462**                      **Sedimentar**                      **Sondagem S11**  
**Descrição**                      Aterro fino e horizontalizado, constituído por sedimentos areno-limosos com muitos carvões concentrados e cinzas.
- Interpretação**                      Aterro de cinzas e carvões(nível de incêndio equivalente á UE 2339).
- UE 2463**                      **Sedimentar**                      **Sondagem S11**  
**Descrição**                      Camada pouco compacta de matriz areno limosa. Níveis sedimentares muito depurados e limpos.
- Interpretação**                      Nível de areia fina e inclusões de veios de limo.
- UE 2464**                      **Construída**                      **Sondagem S11**  
**Descrição**                      Estrutura formada por elementos pétreos de média dimensão e aparelho rectangular.
- Interpretação**                      Muro de contenção da via, orientado O/E.
- UE 2465**                      **Sedimentar**                      **Sondagem S11**  
**Descrição**                      Aterro pouco compacto, de matriz areno-limosa e de coloração acinzentada. Contém fragmentos de elementos laterícios.
- Interpretação**                      Terra que colmata os interstícios do muro de contenção UE 2464.
- UE 2466**                      **Interface de ruptura**                      **Sondagem S11**  
**Descrição**                      Interface de ruptura da vala de fundação do muro, UE 2464.
- Interpretação**                      Vala de fundação do muro, UE 2464.
- UE 2467**                      **Sedimentar**                      **Sondagem S11**  
**Descrição**                      Enchimento pouco compacto, de matriz areno-limosa e coloração castanha.
- Interpretação**                      Aterro de enchimento da vala de fundação do muro UE 2464.
- UE 2468**                      **Sedimentar**                      **Sondagem S11**  
**Descrição**                      Aterro areno-limoso de coloração castanha com manchas de argila e carvões dispersos.
- Interpretação**                      Aterro de nivelamento sob a fundação do muro UE 2344.
- UE 2469**                      **Sedimentar**                      **Sondagem S11**  
**Descrição**                      Aterro de carvões concentrados num nível fino e horizontalizado. Tem pequenos fragmentos de telha e pedras pequenas.
- Interpretação**                      Nível de incêndio sobre o nivelamento UE 2468.
- UE 2470**                      **Sedimentar**                      **Sondagem S11**  
**Descrição**                      Aterro de enchimento composto por uma mistura de sedimentos areno-limosos de coloração castanha com bastantes includões de pontos de argila. Apresenta uma concentração elevada, de cascalho e pedras de média dimensão.
- Interpretação**                      Lastro da sapata do muro UE 2345.
- UE 2471**                      **Construída**                      **Sondagem S11**  
**Descrição**                      Sapata constituída por grandes blocos graníticos alguns reaproveitados, por pedras afeiçoadas de grandes dimensões, dipostos numa fiada regular e horizontal
- Interpretação**                      Sapata do muro UE 2345.



## Lista geral de UEs - Bracara Augusta

Unidade de Arqueologia

- UE 2472**                      **Sedimentar**                      **Sondagem S11**  
**Descrição**                      Camada de terra de matriz areno-limosa e coloração castanha escura, tomando por vezes tons avermelhados, que representa os depósitos primários.
- Interpretação**                      Camada que antecede a camada de lixiviação. Depósitos primários.
- UE 2473**                      **Construída**                      **Sondagem S11**  
**Descrição**                      Muro constituído em alvenaria regular de blocos regulares de granito. Conservado em apenas duas fiadas de pedras.
- Interpretação**                      Muro orientado NE/SO.
- UE 2474**                      **Sedimentar**                      **Sondagem S11**  
**Descrição**                      Camada composta por uma mistura de sedimentos de coloração escura à mistura com algum cascalho e material de construção.
- Interpretação**                      Nível que colmata os interstícios do muro UE 2473.
- UE 2475**                      **Interface de ruptura**                      **Sondagem S11**  
**Descrição**                      Interface de ruptura da vala aberta nos sedimentos.
- Interpretação**                      Vala de fundação do muro UE 2473.
- UE 2476**                      **Sedimentar**                      **Sondagem S11**  
**Descrição**                      Aglomerado de pedras de média dimensão e cascalho de granito, com algum material de construção, de tipologia romana, dispostos num aterro areno-limoso, algo compactado. O terço superior da camada é regularizado.
- Interpretação**                      Lastro do muro UE 2473.
- UE 2477**                      **Sedimentar**                      **Sondagem S11**  
**Descrição**                      Aterro composto por sedimentos areno-limosos de coloração escura com algum cascalho e carvões dispersos.
- Interpretação**                      Aterro de enchimento da vala de fundação do muro UE 2473
- UE 2478**                      **Sedimentar**                      **Sondagem S11**  
**Descrição**                      Derrube constituído por um amontoado de tijoleiras dispostas horizontalmente.
- Interpretação**                      Possível estrutura do forno, muito destruído. Derrube de estrutura.
- UE 2479**                      **Sedimentar**                      **Sondagem S11**  
**Descrição**                      Aterro de demolição que incorpora uma variedade de inclusões, como material de construção, argila, carvões, cerâmica, vidro e alguns pontos de argamassa, que se misturam num aterro areno-limoso de coloração castanho avermelhado.
- Interpretação**                      Aterro de demolição, aterro que cobre o derrube.
- UE 2480**                      **Sedimentar**                      **Sondagem S11**  
**Descrição**                      Aterro composto por material de construção moído e manchas de argila amarela com carvões dispersos.
- Interpretação**                      Aterro de enchimento sob a estrutura derrubada.
- UE 2481**                      **Sedimentar**                      **Sondagem S11**  
**Descrição**                      Aterro pouco compacto de carvões concentrados de grandes dimensões. Mancha extensa de carvões.
- Interpretação**                      Mancha de carvões concentrados. Possível fogueira.





## Lista geral de UEs - Bracara Augusta

Unidade de Arqueologia

- UE 2482** **Construída** **Sondagem S11**  
**Descrição** Muro em alvenaria irregular de blocos graníticos irregulares de médio tamanho. Aparelho constituído por fiadas relativamente horizontais. Conservados em três fiadas visíveis.  
**Interpretação** Muro orientado E/O, encosta ao muro UE 1345.
- UE 2483** **Sedimentar** **Sondagem S11**  
**Descrição** Argamassa feita com argila e areia fina, apresenta alguma inclusão da camada superior, conferindo-lhe uma coloração escura.  
**Interpretação** Argamassa de argila que consolida o muro UE 2482.
- UE 2484** **Sedimentar** **Sondagem S11**  
**Descrição** Aterro constituído por areias médias e grosseiras com cascalho fino para assentar a preparação.  
**Interpretação** Preparação de terra e cascalho para assentar a UE 2386.
- UE 2485** **Construída** **Sondagem S11**  
**Descrição** Muro em alvenaria de blocos de granito, aparelho quadrangular e uma argamassa de argila muito depurada.  
**Interpretação** Muro orientado E/O, correspondendo ao muro Sul da fábrica.
- UE 2486** **Sedimentar** **Sondagem S11**  
**Descrição** Camada compacta de saibro e matriz arenosa, apresenta ali algumas pedras e material de construção à mistura.  
**Interpretação** Argamassa de argila que consolida o muro UE 2485.
- UE 2487** **Construída** **Sondagem S11**  
**Descrição** Nível horizontal constituído por blocos graníticos de grande e média dimensão.  
**Interpretação** Sapata de grandes blocos do muro UE 2485.
- UE 2488** **Construída** **Sondagem S11**  
**Descrição** Estrutura formada por um aglomerado de pedras de pequena e média dimensão.  
**Interpretação** Lastro da sapata do muro UE 2485.
- UE 2490** **Sedimentar** **Sondagem S11**  
**Descrição** Nível acastanhado de matriz arenosa com muitas inclusões de argilas amareladas.  
**Interpretação** Aterro de enchimento da vala de fundação do muro UE 2485.
- UE 2491** **Sedimentar** **Sondagem S11**  
**Descrição** Aterro pouco compacto, de matriz areno-argilosa. Apresenta material de construção fragmentado, argilas e carvões.  
**Interpretação** Aterro de enchimento da vala de saque do muro UE 2485.
- UE 2492** **Interface de ruptura** **Sondagem S11**  
**Descrição** Interface de ruptura da vala de saque do muro 2485.  
**Interpretação** Vala de saque do muro 2485.



## Lista geral de UEs - Bracara Augusta

Unidade de Arqueologia

- UE 2493**                      **Sedimentar**                      **Sondagem S11**  
**Descrição**                      Aterro de nivelamento homogéneo, de terra limosa de coloração escura com carvões dispersos.
- Interpretação**                      Aterro de nivelamento.
- UE 2494**                      **Sedimentar**                      **Sondagem S11**  
**Descrição**                      Argamassa compacta por areias, fina e média, e cal.
- Interpretação**                      Argamassa que consolida o muro UE 2352.
- UE 2495**                      **Interface de ruptura**                      **Sondagem S11**  
**Descrição**                      Interface de ruptura da vala de saque aberta nos sedimentos.
- Interpretação**                      Vala de saque da estrutura desconhecida.
- UE 2496**                      **Sedimentar**                      **Sondagem S11**  
**Descrição**                      Aterro de enchimento que incorpora uma mistura de sedimentos limo-arenosos com bastante cascalho e pedras de médio e grande calibre.
- Interpretação**                      Aterro de enchimento da vala de saque aberta nos sedimentos.
- UE 2497**                      **Sedimentar**                      **Sondagem S11**  
**Descrição**                      Aterro de nivelamento areno-limoso de coloração escura, algo compacto, que apresenta inclusões de argamassa e argila de coloração amarelada.
- Interpretação**                      Aterro de nivelamento equivalente ao aterro UE 2371.
- UE 2498**                      **Sedimentar**                      **Sondagem S11**  
**Descrição**                      Aterro de demolição composto por sedimentos areno-limosos de coloração castanha com manchas de argila vermelha, carvões dispersos e algum cascalho fragmentado.
- Interpretação**                      Aterro de demolição de possível estrutura do forno.
- UE 2499**                      **Construída**                      **Sondagem S11**  
**Descrição**                      Reparação da parede constituída por régulas e tijoleiras dispostos em fiadas horizontais.
- Interpretação**                      Reparação/acrescento da parede UE 2352.
- UE 2500**                      **Construída**                      **Sondagem S11**  
**Descrição**                      Parede em alvenaria irregular de blocos e pedras de granito irregulares. Apresenta blocos reaproveitados e pedra miúda. As fiadas são irregulares e não são horizontalizadas. Não apresenta qualquer inclusão de argamassa no aparelho.
- Interpretação**                      Parede oeste da canalização que cortou a via.
- UE 2501**                      **Sedimentar**                      **Sondagem S12**  
**Descrição**                      Camada arenosa, escura, muito limpa, tem integradas diversas canalização em grés.
- Interpretação**                      Enchimento de nivelamento para assentar o pavimento UE 2503, UE 2506.
- UE 2502**                      **Sedimentar**                      **Sondagem S12**  
**Descrição**                      Camada amarelada, com presença de muito material, como o tijolo, cimento, veios de argila.
- Interpretação**                      Enchimento de aterro de obra.



## Lista geral de UEs - Bracara Augusta

Unidade de Arqueologia

<b>UE 2503</b>	<b>Construída</b>	<b>Sondagem S12</b>
Descrição	Piso actual do edifício da Companhia de Teatro.	
Interpretação	Pavimento betuminoso.	
<b>UE 2504</b>	<b>Construída</b>	<b>Sondagem S12</b>
Descrição	Alicerce constituído por cimento e tijolos.	
Interpretação	Alicerce do pavimento, UE 2503.	
<b>UE 2505</b>	<b>Construída</b>	<b>Sondagem S12</b>
Descrição	Alicerce constituído por cimento e blocos de granito de pequena e média dimensão, interligados por uma camada arenosa e compacta.	
Interpretação	Alicerce do pilar, UE 2025.	
<b>UE 2506</b>	<b>Construída</b>	<b>Sondagem S12</b>
Descrição	Alicerce constituído por blocos de granito de grande e média dimensão, sendo os interstícios, compostos por pedras de pequena dimensão.	
Interpretação	Alicerce das paredes dos edifícios da Companhia de Teatro, UE 0561, UE 2024, UE 2015.	
<b>UE 2507</b>	<b>Sedimentar</b>	<b>Sondagem S12</b>
Descrição	Camada alaranjada e vestígios de argila, argmassa e saibro.	
Interpretação	Nível de enchimento da vala de saque, UE 2510.	
<b>UE 2508</b>	<b>Sedimentar</b>	<b>Sondagem S12</b>
Descrição	Camada escura, compacta, contém elementos de granito e fragmentos de tijolo.	
Interpretação	Enchimento de nivelamento.	
<b>UE 2509</b>	<b>Sedimentar</b>	<b>Sondagem S12</b>
Descrição	Camada areno-limosa acastanhada, contém material cerâmico romano.	
Interpretação	Enchimento de nivelamento, que sela o nível da necrópole.	
<b>UE 2510</b>	<b>Interface de ruptura</b>	<b>Sondagem S12</b>
Descrição	Interface de ruptura da vala de saque de possível estrutura.	
Interpretação	Vala de saque de possível estrutura.	
<b>UE 2511</b>	<b>Sedimentar</b>	<b>Sondagem S12</b>
Descrição	Nível com grande concentração de pedras soltas, contendo inclusões de carvões.	
Interpretação	Nível de destruição.	
<b>UE 2512</b>	<b>Sedimentar</b>	<b>Sondagem S12</b>
Descrição	Nível de matriz arenosa, com nódulos de saibro e alguns pontos de carvão dispersos.	
Interpretação	Enchimento de nivelamento.	



## Lista geral de UEs - Bracara Augusta

Unidade de Arqueologia

- UE 2513**                      **Sedimentar**                      **Sondagem S12**  
**Descrição**                      Nível de matriz arenosa, muito escura, contém desperdícios de obra, como o tijolo e o cimento.
- Interpretação**                      Enchimento da vala de implantação, UE 2514.
- UE 2514**                      **Interface de ruptura**                      **Sondagem S12**  
**Descrição**                      Interface de ruptura da vala de implantação da UE 2506.
- Interpretação**                      Vala de implantação da UE 2506.
- UE 2515**                      **Sedimentar**                      **Sondagem S12**  
**Descrição**                      Nível de aterro, composto por restos de argamassa, saibro e tijolo.
- Interpretação**                      Enchimento da vala de implantação, UE 2516.
- UE 2516**                      **Interface de ruptura**                      **Sondagem S12**  
**Descrição**                      Interface de ruptura da vala de implantação da canalização, UE 2518.
- Interpretação**                      Vala de implantação da canalização, UE 2518.
- UE 2517**                      **Construída**                      **Sondagem S12**  
**Descrição**                      Canalização em grés de secção circular. Canalização mais a Sul no perfil Oeste.
- Interpretação**                      Canalização em grés.
- UE 2518**                      **Construída**                      **Sondagem S12**  
**Descrição**                      Canalização em grés de secção circular. Canalização mais a Norte no perfil Oeste.
- Interpretação**                      Canalização em grés.
- UE 2519**                      **Sedimentar**                      **Sondagem S12**  
**Descrição**                      Nível geológico.
- Interpretação**                      Depósito natural, nível geológico.
- UE 2520**                      **Construída**                      **Sondagem S12**  
**Descrição**                      Muro com aparelho maioritariamente rectangular, miolo é constituído por pedras de pequena dimensão. Muro de média dimensão orientado S/N, trava com a UE 2521.
- Interpretação**                      Muro limite Este de um possível recinto funerário.
- UE 2521**                      **Construída**                      **Sondagem S12**  
**Descrição**                      Muro de pequena dimensão, foi cortado a oeste. Trava a este com o muro UE 2520, orientado E/O.
- Interpretação**                      Muro, limite Norte de um possível recinto funerário.
- UE 2522**                      **Sedimentar**                      **Sondagem S12**  
**Descrição**                      Nível de carvões, pouco compacto com areias, vestígios de osso e argila.
- Interpretação**                      Manchas de carvões e argila rubificada.



## Lista geral de UEs - Bracara Augusta

Unidade de Arqueologia

- UE 2523**                      **Sedimentar**                      **Sondagem S12**  
**Descrição**                      Nível de carvões, com inclusões de pequenas partículas de argila envolvidas por uma camada arenosa.
- Interpretação**                      Película horizontal de carvões.
- UE 2524**                      **Sedimentar**                      **Sondagem S12**  
**Descrição**                      Nível arenoso, pouco compacto de coloração escura. Contém grande quantidade de carvões.
- Interpretação**                      Enchimento de carvões da Sepultura XXXIV.
- UE 2525**                      **Sedimentar**                      **Sondagem S12**  
**Descrição**                      Mancha de matriz arenosa com carvões e osso. Era visível no corte junto ao maciço rochoso.
- Interpretação**                      Enchimento de carvões do interior da Sepultura XXXV.
- UE 2526**                      **Sedimentar**                      **Sondagem S12**  
**Descrição**                      Nível de pedras de pequena e média dimensão interligados por uma camada arenosa e compacta.
- Interpretação**                      Interstícios do muro UE 2520.
- UE 2527**                      **Sedimentar**                      **Sondagem S12**  
**Descrição**                      Nível de matriz arenosa, contém pedras de pequena e média dimensão que preenchem o miolo do muro, UE 2521.
- Interpretação**                      Interstícios do muro, UE 2521.
- UE 2528**                      **Sedimentar**                      **Sondagem S12**  
**Descrição**                      Nível de carvões com pequenas partículas de ossos, envolvidos por uma camada arenosa.
- Interpretação**                      Mancha de cinzas e carvões sob a UE 2511.
- UE 2529**                      **Sedimentar**                      **Sondagem S12**  
**Descrição**                      Nível constituído por pedras de pequena e média dimensão, alguma dela aparelhada com bastante material cerâmico.
- Interpretação**                      Nível de destruição associado aos muros UE 2520, UE 2521, UE 2544, UE 2534.
- UE 2530**                      **Sedimentar**                      **Sondagem S12**  
**Descrição**                      Nível de matriz arenosa, compacto e de coloração amarelada.
- Interpretação**                      Veio saibroso envolvida pela UE 2529.
- UE 2531**                      **Sedimentar**                      **Sondagem S12**  
**Descrição**                      Camada constituída por pedras de pequena e média dimensão alguma dela aparelhada, com bastante material cerâmico.
- Interpretação**                      Nível de destruição.
- UE 2532**                      **Sedimentar**                      **Sondagem S12**  
**Descrição**                      Camada constituída por pedras de pequena e média dimensões alguma dela aparelhada e bastante material cerâmico.
- Interpretação**                      Nível de destruição.



## Lista geral de UEs - Bracara Augusta

Unidade de Arqueologia

- UE 2533**                      **Sedimentar**                      **Sondagem S12**  
**Descrição**                      Nível de matriz arenosa com pedras de pequena e média dimensão e algum material de construção.
- Interpretação**                      Nível de destruição.
- UE 2534**                      **Construída**                      **Sondagem S12**  
**Descrição**                      Nível de pedras de pequena e média dimensão, dispostos de forma ordenada.
- Interpretação**                      Possível calçada/nível de circulação associada à UE 2520.
- UE 2535**                      **Sedimentar**                      **Sondagem S12**  
**Descrição**                      Nível de matriz arenosa, compacto e de coloração amarelado, com inclusões de pontos de saibro.
- Interpretação**                      Piso sobre as UE 2537, UE 2534.
- UE 2536**                      **Sedimentar**                      **Sondagem S12**  
**Descrição**                      Nível de matriz arenosa, compacto, contém pedras de pequena dimensão.
- Interpretação**                      Piso sob a UE 2535.
- UE 2537**                      **Sedimentar**                      **Sondagem S12**  
**Descrição**                      Nível muito compacto de coloração amarelada. Foi cortado pelas UEs 2539 e 2542.
- Interpretação**                      Piso anterior aos muros UE 2552 e UE 2520.
- UE 2538**                      **Sedimentar**                      **Sondagem S12**  
**Descrição**                      Nível de matriz arenosa, acastanhada e pouco compacto. Contém material de construção.
- Interpretação**                      Nível de destruição.
- UE 2539**                      **Interface de ruptura**                      **Sondagem S12**  
**Descrição**                      Interface de ruptura da vala do nível de destruição, UE 2529.
- Interpretação**                      Vala aberta nos sedimentos para implantação do nível de destruição, UE 2529.
- UE 2540**                      **Sedimentar**                      **Sondagem S12**  
**Descrição**                      Camada acastanhada arenosa, pouco compacta. Contém material de construção e pedra de pequena dimensão.
- Interpretação**                      Nível de preparação para assentamento da possível calçada, UE 2534.
- UE 2541**                      **Sedimentar**                      **Sondagem S12**  
**Descrição**                      Camada de matriz arenosa, com pedras de pequena dimensão e material de construção.
- Interpretação**                      Enchimento da vala UE 2542.
- UE 2542**                      **Interface de ruptura**                      **Sondagem S12**  
**Descrição**                      Interface de ruptura da vala de saque das UEs 2520 e 2552.
- Interpretação**                      Vala de saque das UEs 2520 e 2552.



## Lista geral de UEs - Bracara Augusta

Unidade de Arqueologia

- UE 2543**                      **Sedimentar**                      **Sondagem S12**  
**Descrição**                      Nível de matriz areno-limosa, acastanhada. contém material cerâmico romano.
- Interpretação**                      Nível de enchimento equivalente à UE 2509. (alçado este do muro UE 2544).
- UE 2544**                      **Construída**                      **Sondagem S12**  
**Descrição**                      Muro que encosta ao muro UE 2521, representa um prolongamento para norte da UE 2520. No paramento contem elementos de um fuste. Está orientado S/N.
- Interpretação**                      Muro de limite Oeste de um possível recinto funerário.
- UE 2545**                      **Interface de ligação**                      **Sondagem S12**  
**Descrição**                      Interface de ligação da vala de fundação do muro, UE 2544.
- Interpretação**                      Vala de fundação do muro, UE 2544.
- UE 2546**                      **Sedimentar**                      **Sondagem S12**  
**Descrição**                      Nível de matriz arenosa de coloração acastanhada, contém alguns elementos graníticos de pequena dimensão.
- Interpretação**                      Enchimento da vala de fundação, UE 2545.
- UE 2547**                      **Interface de ruptura**                      **Sondagem S12**  
**Descrição**                      Interface de ruptura da vala de fundação da Sepultura XXXI.
- Interpretação**                      Vala de fundação da Sepultura XXXIV.
- UE 2548**                      **Sedimentar**                      **Sondagem S12**  
**Descrição**                      Nível areno-limoso com algumas manchas de saibro e algumas pedras de pequena dimensão.
- Interpretação**                      Enchimento de nivelamento sob a UE 2559 (lado Sul, UE 2552)
- UE 2549**                      **Sedimentar**                      **Sondagem S12**  
**Descrição**                      Nível de matriz arenosa de coloração amarelada e compacto.
- Interpretação**                      Piso do recinto funerário.
- UE 2550**                      **Interface de ruptura**                      **Sondagem S12**  
**Descrição**                      Interface de ruptura da vala de fundação da Sepultura XXXV.
- Interpretação**                      Vala de fundação da Sepultura XXXV.
- UE 2551**                      **Sedimentar**                      **Sondagem S12**  
**Descrição**                      Nível de matriz arenosa, de coloração acastanhada, contém material de construção e pedras de pequena e média dimensão.
- Interpretação**                      Interstícios/miolo do muro, UE 2544.
- UE 2552**                      **Construída**                      **Sondagem S12**  
**Descrição**                      Muro desaparecido. É visível o seu alinhamento pela sapata do mesmo, UE 2565. Estaria orientado O/E.
- Interpretação**                      Muro paralelo à UE 2521. Muro de possível recinto funerário.



## Lista geral de UEs - Bracara Augusta

Unidade de Arqueologia

- UE 2553**                      **Sedimentar**                      **Sondagem S12**  
**Descrição**                      Nível de matriz arenosa, pouco compacto, de coloração amarelada.
- Interpretação**                      Piso. Nível de circulação anterior ao muro UE 2544(lado oeste).
- UE 2554**                      **Sedimentar**                      **Sondagem S12**  
**Descrição**                      Nível de matriz arenosa, de coloração amarelada, pouco compacto.
- Interpretação**                      Piso. nível de circulação equivalente à UE 2553.
- UE 2555**                      **Sedimentar**                      **Sondagem S12**  
**Descrição**                      Camada de matriz arenosa, muito clara, pouco compacta. Contém pedras de pequena dimensão.
- Interpretação**                      Enchimento da vala de fundação, UE 2583.
- UE 2556**                      **Interface de ruptura**                      **Sondagem S12**  
**Descrição**                      Interface de ruptura da vala de fundação da sapata, UE 2565 e UE 2607.
- Interpretação**                      Vala de fundação da sapata, UE 2565 e UE 2607.
- UE 2557**                      **Sedimentar**                      **Sondagem S12**  
**Descrição**                      Camada de matriz arenosa, de coloração amarelada, contém alguns elementos de granito.
- Interpretação**                      Vestígios de piso associado às UEs 2521, 2552.
- UE 2558**                      **Sedimentar**                      **Sondagem S12**  
**Descrição**                      Nível arenoso, acastanhado, com algumas pedras de pequena dimensão.
- Interpretação**                      Enchimento de nivelamento no interior do recinto funerário.
- UE 2559**                      **Sedimentar**                      **Sondagem S12**  
**Descrição**                      Nível de matriz arenosa, de coloração acastanhada com pontos de carvão.
- Interpretação**                      Enchimento de nivelamento a sul, UE 2552.
- UE 2560**                      **Interface de ruptura**                      **Sondagem S12**  
**Descrição**                      Interface de ruptura da vala de fundação da Sepultura XXXVI.
- Interpretação**                      Vala de fundação da Sepultura XXXVI.
- UE 2561**                      **Sedimentar**                      **Sondagem S12**  
**Descrição**                      Nível arenoso, compacto, castanho escuro. Contém pontos de carvão.
- Interpretação**                      Enchimento do interior da SEP. XXXVI.
- UE 2562**                      **Construída**                      **Sondagem S12**  
**Descrição**                      Laje de grandes dimensões, sub-rectangular.
- Interpretação**                      Contraforte do muro, UE 2521.





## Lista geral de UEs - Bracara Augusta

Unidade de Arqueologia

- UE 2563**                      **Sedimentar**                      **Sondagem S12**  
**Descrição**                      Camada geológica, depósito primário junto ao corte Norte.
- Interpretação**                      Depósito primário junto ao corte Norte.
- UE 2564**                      **Sedimentar**                      **Sondagem S12**  
**Descrição**                      Mancha de matriz arenosa, de coloração escura com carvões de grão médio e pequeno.
- Interpretação**                      Enchimento do interior da Sepultura XLII.
- UE 2565**                      **Construída**                      **Sondagem S12**  
**Descrição**                      Nível composto por uma grande quantidade de pedras de pequena e média dimensão.
- Interpretação**                      Sapata do muro UE 2552.
- UE 2566**                      **Sedimentar**                      **Sondagem S12**  
**Descrição**                      Nível de matriz arenoso, de coloração acastanhada, compacta. Contém alguns pontos de carvão.
- Interpretação**                      Enchimento de nivelamento para assentamento do piso, UE 2586.
- UE 2567**                      **Sedimentar**                      **Sondagem S12**  
**Descrição**                      Nível de matriz arenosa, de coloração acastanhada, contém pontos de carvão e algumas pedras de pequenas dimensões.
- Interpretação**                      Enchimento de nivelamento para assentamento do piso UE 2553,2554.
- UE 2568**                      **Construída**                      **Sondagem S12**  
**Descrição**                      Contentor cerâmico de cerâmica comum romana, que serve de urna funerária à Sepultura XXXVI
- Interpretação**                      Urna funerária da Sepultura XXXVI, achado nº 513.
- UE 2569**                      **Sedimentar**                      **Sondagem S12**  
**Descrição**                      Camada de carvões, de matriz arenosa e de coloração escura. Equivalente à UE 2571.
- Interpretação**                      Enchimento de carvões da Sepultura XXXV.
- UE 2570**                      **Sedimentar**                      **Sondagem S12**  
**Descrição**                      Camada com grande quantidade de carvões envolvidos por uma camada arenosa, pouco compacta.
- Interpretação**                      Enchimento de carvões da Sepultura XXXIV.
- UE 2571**                      **Sedimentar**                      **Sondagem S12**  
**Descrição**                      Película de carvões, equivalente à UE 2569.
- Interpretação**                      Segundo enchimento de carvões do interior da Sepultura XXXV.
- UE 2572**                      **Sedimentar**                      **Sondagem S12**  
**Descrição**                      Mancha de arenosa de coloração castanha forte, pouco compacta.
- Interpretação**                      Enchimento do interior da Sepultura XXXV.



## Lista geral de UEs - Bracara Augusta

Unidade de Arqueologia

- UE 2573**                      **Interface de ruptura**                      **Sondagem S12**  
**Descrição**                      Interface de ruptura.
- Interpretação**                      Vala de fundação da Sepultura XXXIV.
- UE 2574**                      **Sedimentar**                      **Sondagem S12**  
**Descrição**                      Nível de matriz areno-limoso, de coloração acastanhada com poucos pontos de carvões.
- Interpretação**                      Enchimento da vala de fundação do pote votivo, UE 2573.
- UE 2575**                      **Sedimentar**                      **Sondagem Acompanhamento**  
**Descrição**                      Nível limo arenoso de cor castanha, móvel, Possui uma pedregosidade de 1%. Contém inclusos alguns carvões e ossos em pouca quantidade. Os ossos encontram-se bastante fragmentados, no entanto, é possível inferir que estamos perante um indivíduo adulto. A coloração varia desde o bronze ao branco, a apresentam diversos tipos de fractura. Não é observável
- Interpretação**                      Nível de enchimento do interior do contentor funerário UE4320 (Ach.1860), Sep. CCII.
- UE 2576**                      **Sedimentar**                      **Sondagem S12**  
**Descrição**                      Camada de matriz areno-limoso, de coloração acastanhado, contém algumas pedras de pequena dimensão.
- Interpretação**                      Enchimento de nivelamento.
- UE 2577**                      **Sedimentar**                      **Sondagem S12**  
**Descrição**                      Nível acastanhado, pouco compacto, de matriz arenosa.
- Interpretação**                      Enchimento do interior da Sepultura XXXV.
- UE 2578**                      **Sedimentar**                      **Sondagem S12**  
**Descrição**                      Camada de matriz areno-limoso, pouco compacta de coloração acastanhada. Contém pedras de pequena dimensão.
- Interpretação**                      Enchimento de nivelamento sob a UE 2576.
- UE 2579**                      **Sedimentar**                      **Sondagem S12**  
**Descrição**                      Nível lenticular de coloração amarelada sob a UE 2578, de matriz muito arenosa e pouco compacto.
- Interpretação**                      Veio arenoso sob a UE 2578.
- UE 2580**                      **Sedimentar**                      **Sondagem S12**  
**Descrição**                      Nível acastanhado areno-limoso, com poucos pontos de carvão e algumas pedras de pequena dimensão.
- Interpretação**                      Enchimento de nivelamento sob a UE 2579.
- UE 2581**                      **Sedimentar**                      **Sondagem S12**  
**Descrição**                      Nível de matriz arenosa, de coloração amarelada com alguns grãos de areia média.
- Interpretação**                      Nível de alterite.
- UE 2582**                      **Sedimentar**                      **Sondagem S12**  
**Descrição**                      Nível de matriz arenosa, acastanhado com algumas pedras de pequena dimensão.
- Interpretação**                      Enchimento da vala de fundação da UE 2583.



## Lista geral de UEs - Bracara Augusta

Unidade de Arqueologia

- UE 2583**                      **Interface de ruptura**                      **Sondagem S12**  
**Descrição**                      Interface de ruptura da vala de fundação do muro UE 2552.
- Interpretação**                      Vala de fundação do muro UE 2552.
- UE 2584**                      **Interface de ruptura**                      **Sondagem S12**  
**Descrição**                      Interface de ruptura da vala para implantar a Sepultura XLII.
- Interpretação**                      Vala de implantação da Sepultura XLII.
- UE 2585**                      **Sedimentar**                      **Sondagem S12**  
**Descrição**                      Mancha de argila rubificada, compacta e alaranjada.
- Interpretação**                      Enchimento argiloso da Sepultura XLII.
- UE 2586**                      **Sedimentar**                      **Sondagem S12**  
**Descrição**                      Nível de matriz arenosa, muito compacto, e de coloração amarelada.
- Interpretação**                      Piso junto aos muros UEs 2520, 2521.
- UE 2587**                      **Sedimentar**                      **Sondagem S12**  
**Descrição**                      Nível acastanhado de matriz areno-limosa, pouco compacto, sob os carvões UE 2564.
- Interpretação**                      Enchimento do interior da Sepultura XLII.
- UE 2588**                      **Construída**                      **Sondagem S12**  
**Descrição**                      Nível de pedras de pequena e média dimensão sendo os interstícios preenchidos por uma camada, arenosa.
- Interpretação**                      Sapata primitiva sob a UE 2565.
- UE 2589**                      **Sedimentar**                      **Sondagem S12**  
**Descrição**                      Camada apenas visível no corte 5. Nível de matriz areno-limosa, acastanhado, com alguns pontos de carvão e material de construção.
- Interpretação**                      Enchimento de nivelamento sob a UE 2509.
- UE 2590**                      **Interface de ruptura**                      **Sondagem S12**  
**Descrição**                      Interface de ruptura da vala de implantação do pilar, UE 2025.
- Interpretação**                      Vala de implantação do pilar, UE 2025.
- UE 2591**                      **Sedimentar**                      **Sondagem S12**  
**Descrição**                      Camada de matriz areno-limosa, com elementos graníticos e material de construção, telha e tijolo.
- Interpretação**                      Enchimento da vala de implantação, UE 2590.
- UE 2592**                      **Sedimentar**                      **Sondagem S12A**  
**Descrição**                      Camada arenosa, castanha-clara, com alguns pontos de carvão. Contém grande quantidade de material de construção.
- Interpretação**                      Enchimento de nivelamento. Equivalente à UE2509



## Lista geral de UEs - Bracara Augusta

Unidade de Arqueologia

- UE 2593**                      **Sedimentar**                      **Sondagem S12A**  
**Descrição**                      Nível areno-limoso, acastanhado, contém nódulos de argila, pontos de carvão, algum material de construção e pedras de pequena dimensão.
- Interpretação**                      Nível de destruição.
- UE 2594**                      **Sedimentar**                      **Sondagem S12A**  
**Descrição**                      Nível muito compacto, arenoso, amarelado.
- Interpretação**                      Piso anterior ao recinto funerário.
- UE 2595**                      **Construída**                      **Sondagem S12A**  
**Descrição**                      Conjunto de pedras de média e grande dimensão alinhadas O/E. Só é visível no corte Sul.
- Interpretação**                      Possível estrutura orientada O/E.
- UE 2596**                      **Interface de ruptura**                      **Sondagem S12A**  
**Descrição**                      Interface de ruptura.
- Interpretação**                      Vala de implantação da estrutura UE2595.
- UE 2597**                      **Sedimentar**                      **Sondagem S12A**  
**Descrição**                      Nível muito alaranjado, com argamassa, argila e algumas pedras de média dimensão.
- Interpretação**                      Enchimento de vala de implantação UE2596.
- UE 2598**                      **Interface de ruptura**                      **Sondagem S12A**  
**Descrição**                      Interface de ruptura.
- Interpretação**                      Vala de fundação do muro UE2600 (equivalente à UE2556).
- UE 2599**                      **Sedimentar**                      **Sondagem S12A**  
**Descrição**                      Nível arenoso, muito claro e pouco compacto. Contém pedras de pequena dimensão.
- Interpretação**                      Enchimento da vala de fundação UE 2598 (equivalente à UE 2555).
- UE 2600**                      **Construída**                      **Sondagem S12A**  
**Descrição**                      Muro já desaparecido, visível o seu alinhamento pela continuação da sapata UE 2565 e do respectivo saque UE 2603.
- Interpretação**                      Muro do recinto funerário.
- UE 2601**                      **Sedimentar**                      **Sondagem S12A**  
**Descrição**                      Camada muito escura, arenosa, com algumas pedras de pequena dimensão.
- Interpretação**                      Nível geológico.
- UE 2602**                      **Sedimentar**                      **Sondagem S12A**  
**Descrição**                      Nível areno-limoso, acastanhado, contém material de construção e pedras de pequena dimensão.
- Interpretação**                      Enchimento de nivelamento sob UE 2592.



## Lista geral de UEs - Bracara Augusta

Unidade de Arqueologia

<b>UE 2603</b>	<b>Interface de ruptura</b>	<b>Sondagem S12A</b>
Descrição	Interface de ruptura.	
Interpretação	Vala de saque do muro UE2600.	
<b>UE 2604</b>	<b>Sedimentar</b>	<b>Sondagem S12A</b>
Descrição	Nível arenoso, pouco compacto, contém material de construção e pedras de pequena dimensão.	
Interpretação	Enchimento da vala de saque UE2603.	
<b>UE 2605</b>	<b>Sedimentar</b>	<b>Sondagem S12A</b>
Descrição	Nível arenoso, muito amarelado, já se encontra muito destruído.	
Interpretação	Vestígios de piso (poderia encostar ao muro do recinto funerário).	
<b>UE 2606</b>	<b>Sedimentar</b>	<b>Sondagem S12A</b>
Descrição	Camada arenosa, compacta, acastanhada. Contém material de construção e pedra de pequena e média dimensão, alguma aparelhada.	
Interpretação	Nível de destruição sobre a UE 2605.	
<b>UE 2607</b>	<b>Construída</b>	<b>Sondagem S12A</b>
Descrição	Nível de pedras de pequena e média dimensão interligadas por uma camada arenosa acastanhada.	
Interpretação	Sapata do muro UE 2600. Equivalente à UE 2565.	
<b>UE 2608</b>	<b>Sedimentar</b>	<b>Sondagem S12A</b>
Descrição	Nível acastanhado, arenoso e compacto. Contém alguns pontos de carvão e algumas pedras de pequena dimensão.	
Interpretação	Enchimento de nivelamento.	
<b>UE 2609</b>	<b>Sedimentar</b>	<b>Sondagem S12A</b>
Descrição	Nível areno-limoso, amarelado e pouco compacto. Contém algumas pedras de pequena dimensão.	
Interpretação	Enchimento do "valum" da Via XVII.	
<b>UE 2610</b>	<b>Sedimentar</b>	<b>Sondagem S12A</b>
Descrição	Camada arenosa, acastanhada e compacta. Contém pontos de carvão.	
Interpretação	Enchimento de nivelamento sob a UE 2599.	
<b>UE 2611</b>	<b>Sedimentar</b>	<b>Sondagem S12A</b>
Descrição	Nível constituído por uma grande quantidade de pedras de pequena e média dimensão, interligadas por uma camada arenosa, pouco compacta.	
Interpretação	Nível de destruição.	
<b>UE 2612</b>	<b>Sedimentar</b>	<b>Sondagem S12A</b>
Descrição	Mancha de carvões, alguns de média e grande dimensão, envolvidos por uma camada arenosa.	
Interpretação	Enchimento da SEP. LI.	



## Lista geral de UEs - Bracara Augusta

Unidade de Arqueologia

<b>UE 2613</b>	<b>Interface de ruptura</b>	<b>Sondagem S12A</b>
Descrição	Interface de ruptura.	
Interpretação	Vala de saque da UE 2607.	
<b>UE 2614</b>	<b>Sedimentar</b>	<b>Sondagem S12A</b>
Descrição	Nível arenoso, acastanhado, contém pedras de média e grande dimensão.	
Interpretação	Enchimento da vala de saque UE 2613.	
<b>UE 2615</b>	<b>Sedimentar</b>	<b>Sondagem S12A</b>
Descrição	Nível amarelado, arenoso, muito compacto. Já se encontra muito destruído.	
Interpretação	Vestígios de piso sobre a UE 2629.	
<b>UE 2616</b>	<b>Sedimentar</b>	<b>Sondagem S12A</b>
Descrição	Nível muito compacto, arenoso, acinzentado.	
Interpretação	Vestígios de piso sobre a UE 2612.	
<b>UE 2617</b>	<b>Construída</b>	<b>Sondagem S12A</b>
Descrição	Fragmento de tegulae, apresentando ainda a parte do irrobret.	
Interpretação	Tampa da SEP. LII.	
<b>UE 2618</b>	<b>Construída</b>	<b>Sondagem S12A</b>
Descrição	Fragmento de tijoleira.	
Interpretação	Tampa do pote votivo UE 2623.	
<b>UE 2619</b>	<b>Sedimentar</b>	<b>Sondagem S12A</b>
Descrição	Mancha de carvões de calibre médio e pequeno, envolvidos por uma camada arenosa.	
Interpretação	Enchimento da SEP. LIII.	
<b>UE 2620</b>	<b>Interface de ruptura</b>	<b>Sondagem S12A</b>
Descrição	Interface de ruptura.	
Interpretação	Vala para a implantação da UE2612 - Sepultura LI.	
<b>UE 2621</b>	<b>Interface de ruptura</b>	<b>Sondagem S12A</b>
Descrição	Interface de ruptura.	
Interpretação	Vala para a implantação da UE 2623.	
<b>UE 2622</b>	<b>Construída</b>	<b>Sondagem S12A</b>
Descrição	Pote em cerâmica comum, de tipologia romana.	
Interpretação	Urna em cerâmica da SEP. LII.	



## Lista geral de UEs - Bracara Augusta

Unidade de Arqueologia

- UE 2623**                      **Construída**                      **Sondagem S12A**  
**Descrição**                      Pote em cerâmica em cerâmica comum, de tipologia romana.
- Interpretação**                      Pote votivo da SEP. LII.
- UE 2624**                      **Interface de ruptura**                      **Sondagem S12A**  
**Descrição**                      Interface de ruptura.
- Interpretação**                      Vala para a implantação da UE 2619 - SEP. LIII.
- UE 2625**                      **Sedimentar**                      **Sondagem S12A**  
**Descrição**                      Nível areno-limoso, acastanhado, contendo pontos de carvão.
- Interpretação**                      Enchimento da SEP. LII.
- UE 2626**                      **Sedimentar**                      **Sondagem S12A**  
**Descrição**                      Mancha de argila muito amarelada, compacta.
- Interpretação**                      Enchimento argiloso da SEP. LI.
- UE 2627**                      **Construída**                      **Sondagem S12A**  
**Descrição**                      Pote em cerâmica comum de cozedura oxidante, de tipologia romana.
- Interpretação**                      Urna - Pote em cerâmica - SEP. LI.
- UE 2628**                      **Construída**                      **Sondagem S12A**  
**Descrição**                      Conjunto de pedras alinhadas, de pequena e média dimensão.
- Interpretação**                      Lastro para colocar a Urna UE 2627 da SEP. LI.
- UE 2629**                      **Sedimentar**                      **Sondagem S12A**  
**Descrição**                      Nível acastanhado arenoso, compacto. Contém pontos de carvão dispersos e nódulos de argila.
- Interpretação**                      Enchimento de nivelamento para assentamento da UE 2615.
- UE 2630**                      **Sedimentar**                      **Sondagem S12A**  
**Descrição**                      Camada arenosa, compacta, acastanhada. Contém pedras de pequena dimensão.
- Interpretação**                      Enchimento de nivelamento.
- UE 2631**                      **Sedimentar**                      **Sondagem S12A**  
**Descrição**                      Película de carvões envolta por uma camada arenosa.
- Interpretação**                      Enchimento de carvões da SEP. LII.
- UE 2632**                      **Sedimentar**                      **Sondagem S12A**  
**Descrição**                      Nível rubificado, argilo-arenoso, compacto e alaranjado.
- Interpretação**                      Enchimento argiloso da SEP. LII, sob a UE 2631.



## Lista geral de UEs - Bracara Augusta

Unidade de Arqueologia

<b>UE 2633</b>	<b>Interface de ruptura</b>	<b>Sondagem S12A</b>
Descrição	Interface de ruptura.	
Interpretação	Vala para implantação da UE 2622.	
<b>UE 2634</b>	<b>Sedimentar</b>	<b>Sondagem S12A</b>
Descrição	Camada arenosa, compacta, castanha acinzentada. Contém pontos de carvão e osso.	
Interpretação	Enchimento da vala de implantação UE 2633.	
<b>UE 2635</b>	<b>Construída</b>	<b>Sondagem S12</b>
Descrição	Canalização em grés, de secção circular.	
Interpretação	Canalização em grés.	
<b>UE 2636</b>	<b>Interface de ruptura</b>	<b>Sondagem S12</b>
Descrição	Interface de ruptura da vala de implantação da UE 2635 e UE 2638.	
Interpretação	Vala de implantação da UE 2635 e UE 2638.	
<b>UE 2638</b>	<b>Construída</b>	<b>Sondagem S12</b>
Descrição	Caixa de água, composta por tijolos interligados por cimento.	
Interpretação	Caixa de água recente.	
<b>UE 2639</b>	<b>Construída</b>	<b>Sondagem S12</b>
Descrição	Caixa de água em tijolo burro, interligados por argamassa de cimento.	
Interpretação	Caixa de água recente.	
<b>UE 2640</b>	<b>Sedimentar</b>	<b>Sondagem S12</b>
Descrição	Nível de matriz arenosa, de coloração acastanhada, compacto. Contém algumas pedras de pequena dimensão e material de construção.	
Interpretação	Enchimento de nivelamento.	
<b>UE 2641</b>	<b>Construída</b>	<b>Sondagem S12</b>
Descrição	Canalização em grés de secção circular.	
Interpretação	Canalização em grés.	
<b>UE 2642</b>	<b>Construída</b>	<b>Sondagem S12</b>
Descrição	Canalização em grés de secção circular.	
Interpretação	Canalização em grés.	
<b>UE 2643</b>	<b>Interface de ruptura</b>	<b>Sondagem S12</b>
Descrição	Interface de ruptura da vala de implantação das UEs 2642 e 2641.	
Interpretação	Vala de implantação das UEs 2642 e 2641.	





## Lista geral de UEs - Bracara Augusta

Unidade de Arqueologia

- UE 2644**                      **Sedimentar**                      **Sondagem S12**  
**Descrição**                      Camada de coloração acastanhada, de matriz arenosa, contém pedras de médias dimensão.
- Interpretação**                      Enchimento da vala de implantação da UE 2643.
- UE 2645**                      **Interface de ruptura**                      **Sondagem S12**  
**Descrição**                      Interface de ruptura da vala de fundação da estrutura UE 860.
- Interpretação**                      Vala de fundação da estrutura UE 860.
- UE 2646**                      **Sedimentar**                      **Sondagem S12**  
**Descrição**                      Nível de matriz arenosa, compacto e de coloração acastanhada. Contém pontos de argamassa.
- Interpretação**                      Enchimento da vala de fundação da UE 2645.
- UE 2647**                      **Sedimentar**                      **Sondagem S12**  
**Descrição**                      Nível de matriz arenosa, pouco compacta e de coloração escura. Apresenta inclusões de carvões e argila.
- Interpretação**                      Enchimento do interior da SEP. CXXXV.
- UE 2648**                      **Interface de ruptura**                      **Sondagem S12**  
**Descrição**                      Interface de ruptura da vala de fundação da sepultura.
- Interpretação**                      Vala de fundação da SEP. CXXXV.
- UE 2649**                      **Sedimentar**                      **Sondagem S12**  
**Descrição**                      Nível de matriz arenosa, pouco compacta de coloração acastanhado, com inclusões de osso e pontos de carvão.
- Interpretação**                      Enchimento do interior da SEP. CXXXVI.
- UE 2650**                      **Interface de ruptura**                      **Sondagem S12**  
**Descrição**                      Interface de ruptura da vala de fundação da sepultura.
- Interpretação**                      Vala de fundação da SEP. CXXXVI.
- UE 2651**                      **Sedimentar**                      **Sondagem S12**  
**Descrição**                      Nível de matriz arenosa, de coloração acastanhada e pouco compacta. Contém pontos de carvão e osso.
- Interpretação**                      Enchimento do interior da SEP. CXXXVII.
- UE 2652**                      **Interface de ruptura**                      **Sondagem S12**  
**Descrição**                      Interface de ruptura da vala de fundação da sepultura.
- Interpretação**                      Vala de fundação da SEP. CXXXVII.
- UE 2653**                      **Sedimentar**                      **Sondagem S12**  
**Descrição**                      Nível de matriz arenosa, pouco compacta, escura. Contém pontos de carvão e pedras de pequena dimensão.
- Interpretação**                      Enchimento do interior da SEP. CXXXVIII.



## Lista geral de UEs - Bracara Augusta

Unidade de Arqueologia

- UE 2654**                      **Interface de ruptura**                      **Sondagem S12**  
**Descrição**                      Interface de ruptura da vala de fundação da sepultura.
- Interpretação**                      Vala de fundação da SEP. CXXXVIII.
- UE 2655**                      **Sedimentar**                      **Sondagem S12**  
**Descrição**                      Nível acinzentado de matriz arenosa, pouco compacto. Contém ossos e carvões.
- Interpretação**                      Enchimento do interior da SEP. CXXXIX.
- UE 2656**                      **Interface de ruptura**                      **Sondagem S12**  
**Descrição**                      Interface de ruptura da vala de fundação da sepultura.
- Interpretação**                      Vala de fundação da SEP. CXXXLIX.
- UE 2657**                      **Sedimentar**                      **Sondagem S12**  
**Descrição**                      Camada de matriz arenosa, de coloração acastanhada, pouco compacta. Contém pontos de carvão e argila.
- Interpretação**                      Enchimento da SEP. CXL.
- UE 2658**                      **Interface de ruptura**                      **Sondagem S12**  
**Descrição**                      Interface de ruptura da vala de fundação da sepultura.
- Interpretação**                      Vala de fundação da SEP. CXL.
- UE 2659**                      **Sedimentar**                      **Sondagem S12**  
**Descrição**                      Nível de alterite, constituído por areias de grão médio e fino.
- Interpretação**                      Nível de alterite.
- UE 2660**                      **Sedimentar**                      **Sondagem S12**  
**Descrição**                      Nível arenoso, de coloração acastanhada e compacto. Contém pontos de carvão.
- Interpretação**                      Enchimento de nivelamento.
- UE 2661**                      **Interface de ruptura**                      **Sondagem S12**  
**Descrição**                      Interface de ruptura da vala de saque de possível estrutura orientada S/N.
- Interpretação**                      Vala de saque de possível estrutura.
- UE 2662**                      **Sedimentar**                      **Sondagem S12**  
**Descrição**                      Nível areno-limoso, compacto e de coloração acinzentado. Contém inclusões de carvões.
- Interpretação**                      Enchimento da vala de saque, UE 2661.
- UE 2663**                      **Sedimentar**                      **Sondagem S12**  
**Descrição**                      Camada de matriz arenosa, compacta, de coloração acastanhada. Contém pedras de pequena e média dimensão.
- Interpretação**                      Enchimento de nivelamento.



## Lista geral de UEs - Bracara Augusta

Unidade de Arqueologia

- UE 2664**                      **Sedimentar**                      **Sondagem S12**  
**Descrição**                      Camada de matriz arenosa, de coloração escura, compacta. Contém pontos de carvão.
- Interpretação**                      Enchimento da SEP. CXLI.
- UE 2665**                      **Interface de ruptura**                      **Sondagem S12**  
**Descrição**                      Interface de ruptura da vala de fundação da sepultura.
- Interpretação**                      Vala de fundação da SEP. CXLI.
- UE 2666**                      **Sedimentar**                      **Sondagem S12**  
**Descrição**                      Camada de matriz arenosa, de coloração acastanhada, pouco compacta. Contém pontos de carvão.
- Interpretação**                      Enchimento do interior da SEP. CXLII.
- UE 2667**                      **Interface de ruptura**                      **Sondagem S12**  
**Descrição**                      Interface de ruptura da vala de fundação da sepultura.
- Interpretação**                      Vala de fundação da SEP. CXLII.
- UE 2668**                      **Sedimentar**                      **Sondagem S12**  
**Descrição**                      Camada arenosa, pouco compacta de coloração acinzentada. Contém pontos de carvões.
- Interpretação**                      Enchimento do interior da Sepultura CXLIII.
- UE 2669**                      **Interface de ruptura**                      **Sondagem S12**  
**Descrição**                      Interface de ruptura da vala de fundação da sepultura.
- Interpretação**                      Vala de fundação da SEP. CXLIII.
- UE 2670**                      **Sedimentar**                      **Sondagem S12**  
**Descrição**                      Aterro de matriz arenosa, de coloração acinzentada e compacto. Contém pontos de carvão e de argila.
- Interpretação**                      Enchimento do interior da SEP. CXLIV.
- UE 2671**                      **Interface de ruptura**                      **Sondagem S12**  
**Descrição**                      Interface de ruptura da vala de fundação da sepultura.
- Interpretação**                      Vala de fundação da SEP. CXLIV.
- UE 2672**                      **Sedimentar**                      **Sondagem S12**  
**Descrição**                      Nível de matriz arenosa, compacta e de coloração acastanhada. Contém pontos de carvão e argila.
- Interpretação**                      Enchimento do interior da SEP. CXLIX.
- UE 2673**                      **Interface de ruptura**                      **Sondagem S12**  
**Descrição**                      Interface de ruptura da vala de fundação da sepultura.
- Interpretação**                      Vala de fundação da SEP. CXLIX.



## Lista geral de UEs - Bracara Augusta

Unidade de Arqueologia

- UE 2674**                      **Sedimentar**                      **Sondagem S12**  
**Descrição**                      Nível alaranjado de matriz argilo-arenosa e compacta.
- Interpretação**                      Nível rubificado da SEP. CXLIX.
- UE 2675**                      **Sedimentar**                      **Sondagem S12**  
**Descrição**                      Nível de matriz arenosa, compacta e de coloração escura. Contém pontos de carvão.
- Interpretação**                      Enchimento da SEP. CL.
- UE 2676**                      **Interface de ruptura**                      **Sondagem S12**  
**Descrição**                      Interface de ruptura da vala de fundação da sepultura.
- Interpretação**                      Vala de fundação da SEP. CL.
- UE 2677**                      **Sedimentar**                      **Sondagem S12**  
**Descrição**                      Nível de aterro de matriz arenosa, compacto e de coloração acastanhada. Contém pedras de pequenas dimensões e inclusões de carvões.
- Interpretação**                      Enchimento de nivelamento sobre a UE 2659.
- UE 2678**                      **Construída**                      **Sondagem S12**  
**Descrição**                      Parede este constituída por uma tijoleira, da sepultura.
- Interpretação**                      Parede este da estrutura em caixa da SEP. CLI.
- UE 2679**                      **Sedimentar**                      **Sondagem S12**  
**Descrição**                      Nível de matriz arenosa, compacto e de coloração acastanhada. Tem pontos de carvão muito dispersos.
- Interpretação**                      Enchimento da vala de fundação da UE 2680, da SEP. CLI.
- UE 2680**                      **Interface de ruptura**                      **Sondagem S12**  
**Descrição**                      Interface de ruptura da vala de fundação da UE 2678 da sepultura.
- Interpretação**                      Vala de fundação da UE 2678 da SEP. CLI.
- UE 2681**                      **Sedimentar**                      **Sondagem S12**  
**Descrição**                      Nível compacto, de matriz arenosa e de coloração acastanhada. Contém material de construção e pedra de pequena dimensão.
- Interpretação**                      Nível de destruição da UE 2678 da SEP. CLI.
- UE 2682**                      **Construída**                      **Sondagem S12**  
**Descrição**                      Parede oeste da sepultura em caixa composta por uma tijoleira.
- Interpretação**                      Parede oeste SEP. CLII.
- UE 2683**                      **Sedimentar**                      **Sondagem S12**  
**Descrição**                      Camada de matriz arenosa, compacta, de coloração acastanhada. Contém pedras de pequena dimensão e material de construção.
- Interpretação**                      Enchimento da vala de destruição, UE 2700, da SEP. CLII.



## Lista geral de UEs - Bracara Augusta

Unidade de Arqueologia

- UE 2684**                      **Sedimentar**                      **Sondagem S12**  
**Descrição**                      Nível compacto de matriz arenosa e de coloração acastanhada. Contém pedras de pequena e média dimensão. Apresenta material de construção.
- Interpretação**                      Nível de destruição sob a UE 2663.
- UE 2685**                      **Construída**                      **Sondagem S12**  
**Descrição**                      Contentor cerâmico que serve de urna funerária à sepultura.
- Interpretação**                      Urna funerária da SEP. CXLII.
- UE 2686**                      **Construída**                      **Sondagem S12**  
**Descrição**                      Contentor cerâmico que serve de urna funerária à sepultura.
- Interpretação**                      Urna funerária da SEP. CXLII.
- UE 2687**                      **Construída**                      **Sondagem S12**  
**Descrição**                      Contentor cerâmico que serve de urna funerária à sepultura.
- Interpretação**                      Urna funerária da SEP. CXLII.
- UE 2688**                      **Interface de ruptura**                      **Sondagem S12**  
**Descrição**                      Interface de ruptura da vala de fundação da Sepultura CLIV.
- Interpretação**                      Vala de fundação da Sepultura CLIV.
- UE 2689**                      **Sedimentar**                      **Sondagem S12**  
**Descrição**                      Nível de matriz arenosa, pouco compacto, e de coloração escura. Contém pontos de carvão.
- Interpretação**                      Enchimento da fundação da UE 2688.
- UE 2690**                      **Interface de ruptura**                      **Sondagem S12**  
**Descrição**                      Interface de ruptura da vala de fundação da UE 2682.
- Interpretação**                      Vala de fundação da UE 2682.
- UE 2691**                      **Sedimentar**                      **Sondagem S12**  
**Descrição**                      Nível de aterro de matriz arenosa, compacto e de coloração acastanhada. Contém pedra de pequena dimensão e material de construção.
- Interpretação**                      Enchimento da vala de fundação, UE 2690.
- UE 2692**                      **Construída**                      **Sondagem S12**  
**Descrição**                      Tijoleira rectangular, orientada O/E, que forma a parede norte da sepultura em caixa.
- Interpretação**                      Parede norte da SEP. CLI.
- UE 2693**                      **Construída**                      **Sondagem S12**  
**Descrição**                      Tijoleira rectangular, orientada O/E, que compoe a parede sul da sepultura em caixa.
- Interpretação**                      Parede sul da estrutura em caixa, SEP. CLI.



## Lista geral de UEs - Bracara Augusta

Unidade de Arqueologia

<b>UE 2694</b>	<b>Construída</b>	<b>Sondagem S12</b>
Descrição	Tijoleira rectangular que constituía o lastro da sepultura.	
Interpretação	Lastro da estrutura em caixa da SEP. CLI.	
<b>UE 2695</b>	<b>Construída</b>	<b>Sondagem S12</b>
Descrição	Tijoleira rectangular, orientada E/O que constitui a parede sul da estrutura em caixa da sepultura.	
Interpretação	Parede sul da estrutura em caixa da SEP. CLII.	
<b>UE 2696</b>	<b>Construída</b>	<b>Sondagem S12</b>
Descrição	Parede composta por quatro tijoleiras orientadas S/N.	
Interpretação	Parede este da estrutura em caixa da SEP. CLII.	
<b>UE 2697</b>	<b>Construída</b>	<b>Sondagem S12</b>
Descrição	Tijoleira rectangular, orientada O/E, que forma a parede norte da estrutura em caixa da sepultura.	
Interpretação	Parede norte em tijoleira da SEP. CLII.	
<b>UE 2698</b>	<b>Construída</b>	<b>Sondagem S12</b>
Descrição	Tijoleiras rectangulares, orientadas O/E, constituem a cobertura da Sepultura CLII.	
Interpretação	Cobertura da estrutura em caixa da Sepultura CLII.	
<b>UE 2699</b>	<b>Sedimentar</b>	<b>Sondagem S12</b>
Descrição	Nível de aterro de matriz arenosa, pouco compacta, de coloração muito escura. Contém muitos carvões e osso.	
Interpretação	Enchimento da SEP. CLI.	
<b>UE 2700</b>	<b>Interface de ruptura</b>	<b>Sondagem S12</b>
Descrição	Interface de ruptura da vala de destruição da UE 2682, UE 2695, UE 2696, UE 2697, enchimentos que constituem a sepultura.	
Interpretação	Vala de destruição da SEP. CLII.	
<b>UE 2701</b>	<b>Sedimentar</b>	<b>Sondagem S13</b>
Descrição	Aterro de matriz arenosa e compactidade móvel, que se depositou sob um nível de carvões e cinzas.	
Interpretação	Aterro de areia solta sob nível de incineração.	
<b>UE 2702</b>	<b>Sedimentar</b>	<b>Sondagem S13</b>
Descrição	Aterro de nivelamento de matriz areno-limosa e coloração escura. Apresentando ainda inclusões de carvões, material de construção e pedra miúda.	
Interpretação	Aterro de nivelamento. Solo agrícola.	
<b>UE 2703</b>	<b>Sedimentar</b>	<b>Sondagem S13</b>
Descrição	Aterro de matriz arenosa, pouco compacto e coloração cinzenta. Incorpora muita areia e areão.	
Interpretação	Aterro de nivelamento sob UE2702.	



## Lista geral de UEs - Bracara Augusta

Unidade de Arqueologia

- UE 2704**                      **Sedimentar**                      **Sondagem S13**
- Descrição**                      Derrube de calhaus de médias e grandes dimensões, apresentando uma disposição caótica. Encontra-se envolvido num aterro areno limoso.
- Interpretação**                      Derrube de pedras.
- UE 2705**                      **Sedimentar**                      **Sondagem S13**
- Descrição**                      Aterro de matriz limo-arenosa, pouco compacto e coloração cinzenta muito escura. Apresenta carvões muito concentrados.
- Interpretação**                      Nível de incineração, SEP. XXXVIII.
- UE 2706**                      **Interface de ruptura**                      **Sondagem S13**
- Descrição**                      Interface de ruptura para implantar UE2705.
- Interpretação**                      Vala de implantação do nível de incineração UE2705.
- UE 2707**                      **Sedimentar**                      **Sondagem S13**
- Descrição**                      Aterro de matriz areno limosa, pouco compacto, apresenta ainda inclusões de carvões e algum material de construção à mistura.
- Interpretação**                      Aterro de nivelamento sob UE2703.
- UE 2708**                      **Sedimentar**                      **Sondagem S13**
- Descrição**                      Aterro de matriz areno limosa, pouco compacto. Apresenta muito material de construção à mistura e algumas inclusões de carvão.
- Interpretação**                      Aterro de nivelamento sob UE2703.
- UE 2709**                      **Sedimentar**                      **Sondagem S13**
- Descrição**                      Aterro de matriz limo arenosa, pouco compacto, formado por cinzas e carvões concentrados.
- Interpretação**                      Nível de incineração, SEP. XXIX.
- UE 2710**                      **Sedimentar**                      **Sondagem S13**
- Descrição**                      Aterro pouco compacto, de matriz limo-arenosa. Apresenta uma concentração de cinzas e carvões.
- Interpretação**                      Nível de incineração, SEP. XL.
- UE 2711**                      **Sedimentar**                      **Sondagem S13D**
- Descrição**                      Aterro pouco compacto, de matriz areno limosa. Apresentando carvões concentrados e uma película argilosa.
- Interpretação**                      Nível de incineração, SEP. XLI.
- UE 2712**                      **Sedimentar**                      **Sondagem S13**
- Descrição**                      Aterro composto por sedimentos de coloração castanha e matriz arenosa. Incorpora ainda argamassas de argila, material de construção e algumas pedras.
- Interpretação**                      Aterro de demolição.
- UE 2713**                      **Interface de ruptura**                      **Sondagem S13**
- Descrição**                      Vala aberta nos sedimentos, para implantar enchimento UE2714.
- Interpretação**                      Interface de ruptura.



## Lista geral de UEs - Bracara Augusta

Unidade de Arqueologia

- UE 2714**                      **Sedimentar**                      **Sondagem S13**  
**Descrição**                      Aterro constituído por sedimentos de matriz areno limosa, pouco compacta e coloração escura. Apresentando ainda material de construção à mistura.
- Interpretação**                      Aterro de enchimento de vala UE2713.
- UE 2715**                      **Construída**                      **Sondagem S13**  
**Descrição**                      Estrutura circular de granito com aparelho em alvenaria regular disposta em fiadas horizontais.
- Interpretação**                      Poço.
- UE 2716**                      **Sedimentar**                      **Sondagem S13**  
**Descrição**                      Argamassa que serve de revestimento ao interior do poço. Compacta e de matriz arenosa.
- Interpretação**                      Argamassa de revestimento do poço.
- UE 2717**                      **Sedimentar**                      **Sondagem S13**  
**Descrição**                      Aterro pouco compacto de matriz arenosa, apresentando à mistura material de construção, carvões e argila.
- Interpretação**                      Aterro de enchimento da vala de fundação do poço.
- UE 2718**                      **Interface de ruptura**                      **Sondagem S13**  
**Descrição**                      Vala aberta nos sedimentos para implantar UE2717.
- Interpretação**                      Interface de ruptura.
- UE 2719**                      **Sedimentar**                      **Sondagem S13**  
**Descrição**                      Aterro de matriz arenosa, compacidade móvel, constituído por desperdícios de obras e entulho.
- Interpretação**                      Aterro de entulhamento do poço.
- UE 2720**                      **Interface de ruptura**                      **Sondagem S13**  
**Descrição**                      Vala aberta nos sedimentos para implantar sapata de pilar em cimento.
- Interpretação**                      Interface de ruptura.
- UE 2721**                      **Sedimentar**                      **Sondagem S13**  
**Descrição**                      Aterro pouco compacto de matriz arenosa, que incorpora muito material de construção, cascalho e pedra miúda.
- Interpretação**                      Aterro de enchimento da vala UE2720.
- UE 2722**                      **Sedimentar**                      **Sondagem S13**  
**Descrição**                      Camada de matriz areno limosa, de configuração lenticular. Apresenta inclusões de material de construção, carvões e muitos fragmentos de dolium.
- Interpretação**                      Nível de areia cinzenta sob a UE2707.
- UE 2723**                      **Sedimentar**                      **Sondagem S13**  
**Descrição**                      Nível pouco compacto de matriz areno limosa e coloração cinzenta escura. Apresentando carvões dispersos.
- Interpretação**                      Nível areno limoso sob a UE2722.





## Lista geral de UEs - Bracara Augusta

Unidade de Arqueologia

- UE 2724**                      **Sedimentar**                      **Sondagem S13**  
**Descrição**                      Aterro pouco compacto de matriz arenosa e coloração clara. Apresenta material de construção à mistura e gravilha.
- Interpretação**                      Nível arenoso sob UE2723.
- UE 2725**                      **Sedimentar**                      **Sondagem S13**  
**Descrição**                      Nível pouco compacto de carvões concentrados e matriz areno limosa.
- Interpretação**                      Nível de incineração SEP. XLVIII.
- UE 2726**                      **Sedimentar**                      **Sondagem S13D**  
**Descrição**                      Nível de areão pouco compacto, de matriz arenosa definido por uma mancha de carvões e cinzas concentrados.
- Interpretação**                      Camada de areão associado ao derrube UE2727.
- UE 2727**                      **Sedimentar**                      **Sondagem S13D**  
**Descrição**                      Aterro pouco compacto de matriz areno limosa, constituído por uma camada de carvões concentrados e algum material de construção à mistura.
- Interpretação**                      Derrube sob UE2708.
- UE 2728**                      **Sedimentar**                      **Sondagem S13**  
**Descrição**                      Camada compacta de matriz areno-argilosa, apresentando inclusões de areia, areão e pedra.
- Interpretação**                      Mancha de argila compactada.
- UE 2729**                      **Sedimentar**                      **Sondagem S13**  
**Descrição**                      Aterro compacto de matriz areno limosa. Apresenta inclusões de carvões e material de construção.
- Interpretação**                      Aterro de nivelamento.
- UE 2730**                      **Sedimentar**                      **Sondagem S13**  
**Descrição**                      Aterro pouco compacto de matriz arenosa e coloração castanha. Apresenta algum material de construção e pedra miúda à mistura.
- Interpretação**                      Enchimento de nivelamento.
- UE 2731**                      **Construída**                      **Sondagem S13**  
**Descrição**                      Nível compacto de matriz areno-argilosa. Incorpora pontos de argila esbranquiçada à mistura com nódulos de opus signinum.
- Interpretação**                      Piso de circulação. Nível de circulação da necrópole.
- UE 2732**                      **Sedimentar**                      **Sondagem S13E**  
**Descrição**                      Aterro compacto de matriz arenosa. Incorpora inclusões de argila avermelhada e material de construção à mistura.
- Interpretação**                      Aterro alaranjado sob UE2737.
- UE 2733**                      **Sedimentar**                      **Sondagem S13**  
**Descrição**                      Aterro compacto de matriz arenosa e coloração clara. Incorpora areão e areias finas.
- Interpretação**                      Aterro de nivelamento sob UE2732.



## Lista geral de UEs - Bracara Augusta

Unidade de Arqueologia

- UE 2734**                      **Interface de ruptura**                      **Sondagem S13**  
**Descrição**                      Vala aberta nos sedimentos para implantar UE2735.
- Interpretação**                      Interface de ruptura.
- UE 2735**                      **Sedimentar**                      **Sondagem S13**  
**Descrição**                      Enchimento pouco compacto de matriz areno limosa. Apresenta muito material de construção fragmentado à mistura com pedra miúda.
- Interpretação**                      Enchimento da vala de saque UE2734.
- UE 2736**                      **Sedimentar**                      **Sondagem S13**  
**Descrição**                      Aterro pouco compacto de matriz areno limosa. Incorpora muitos fragmentos de ossos carbonizados.
- Interpretação**                      Aterro de enchimento, SEP. XLIII.
- UE 2737**                      **Sedimentar**                      **Sondagem S13**  
**Descrição**                      Aterro pouco compacto de matriz limo arenosa, incorporando alguns ossos concentrados.
- Interpretação**                      Aterro de enchimento, SEP. XLIII.
- UE 2738**                      **Interface de ruptura**                      **Sondagem S13**  
**Descrição**                      Vala aberta nos sedimentos para implantação da sepultura.
- Interpretação**                      Interface de ruptura para implantar a SEP. XLIII.
- UE 2739**                      **Sedimentar**                      **Sondagem S13**  
**Descrição**                      Aterro compacto de matriz areno limosa. Constituído por carvões e ossos carbonizados. Este aterro incorpora dois contentores funerários em cerâmica comum.
- Interpretação**                      Aterro de nivelamento.
- UE 2740**                      **Sedimentar**                      **Sondagem S13**  
**Descrição**                      Aterro pouco compacto de matriz areno limosa. Incorpora material de construção e fragmentos de vidro.
- Interpretação**                      Aterro de nivelamento sob UE2703.
- UE 2741**                      **Sedimentar**                      **Sondagem S13**  
**Descrição**                      Aterro pouco compacto de matriz areno limosa. Apresenta inclusões de carvão.
- Interpretação**                      Aterro de enchimento da SEP. XLIII.
- UE 2742**                      **Interface de ruptura**                      **Sondagem S13H**  
**Descrição**                      Vala aberta nos sedimentos para implantar UE2745.
- Interpretação**                      Interface de ruptura.
- UE 2743**                      **Sedimentar**                      **Sondagem S13I**  
**Descrição**                      Aterro pouco compacto de matriz areno limosa. Incorpora areias finas e bolsas de limo.
- Interpretação**                      Aterro de nivelamento.



## Lista geral de UEs - Bracara Augusta

Unidade de Arqueologia

- UE 2744**                      **Sedimentar**                      **Sondagem S13I**  
**Descrição**                      Nível pouco compacto de matriz arenosa, constituído por uma mistura de sedimentos como carvões, cinzas e fragmentos de ferro.
- Interpretação**                      Nível de carvões concentrados. Possível nível de incineração.
- UE 2745**                      **Sedimentar**                      **Sondagem S13H**  
**Descrição**                      Nível de carvões compacto de matriz areno limosa. Incorpora carvões concentrados e osso carbonizado muito fragmentado.
- Interpretação**                      Depósito de carvões e ossos.
- UE 2746**                      **Interface de ruptura**                      **Sondagem S13I**  
**Descrição**                      Vala aberta nos sedimentos para implantar nível de incineração UE2744.
- Interpretação**                      Interface de ruptura.
- UE 2747**                      **Sedimentar**                      **Sondagem S13I**  
**Descrição**                      Aterro de nivelamento, compacto de matriz arenosa. Incorpora carvões dispersos e algum material de construção.
- Interpretação**                      Aterro de nivelamento sob a UE2707.
- UE 2748**                      **Sedimentar**                      **Sondagem S13I**  
**Descrição**                      Aterro compacto de matriz areno limosa. Incorpora cascalho e material de construção muito fragmentado.
- Interpretação**                      Bolsa de cascalho.
- UE 2749**                      **Sedimentar**                      **Sondagem S13I**  
**Descrição**                      Aterro móvel de matriz arenosa, constituído por areias de vários calibres. Encontra-se sob os níveis de incineração.
- Interpretação**                      Bolsa de areia sob os níveis de incineração.
- UE 2750**                      **Sedimentar**                      **Sondagem S13H**  
**Descrição**                      Veio de matriz arenosa, pouco compacta e coloração escura. Apresenta alguns pontos de carvão dispersos.
- Interpretação**                      Camada de abandono da UE2731.
- UE 2751**                      **Construída**                      **Sondagem S13H**  
**Descrição**                      Contentor em cerâmica bracarense, de duas asas. Apresenta-se fragmentado.
- Interpretação**                      Urna em cerâmica bracarense, SEP. XXXIX.
- UE 2752**                      **Sedimentar**                      **Sondagem S13I**  
**Descrição**                      Aterro de matriz areno limosa, compacto. Apresenta inclusões de carvão.
- Interpretação**                      Nível horizontalizado de circulação.
- UE 2753**                      **Sedimentar**                      **Sondagem S13J**  
**Descrição**                      Aterro móvel, de matriz arenosa. Apresenta inclusões de material de construção.
- Interpretação**                      Preparação de gravilha e areão sob repavimentação UE2754.



## Lista geral de UEs - Bracara Augusta

Unidade de Arqueologia

- UE 2754**                      **Sedimentar**                      **Sondagem S13H**  
**Descrição**                      Aterro compacto, de matriz areno argilosa. Apresenta bolsas argilosas e saibrosas de coloração clara.
- Interpretação**                      Repavimentação. Camada que regulariza a cota do terreno.
- UE 2755**                      **Construída**                      **Sondagem S13A**  
**Descrição**                      Sapata formada por grandes blocos de granito talhados, e alguns elementos reaproveitados.
- Interpretação**                      Sapata de muro.
- UE 2756**                      **Sedimentar**                      **Sondagem S13A**  
**Descrição**                      Camada limo arenosa, pouco compacta e de coloração escura. Apresenta inclusões de carvões, telha e tijolo.
- Interpretação**                      Terra que colmata os interstícios da sapata UE2757.
- UE 2757**                      **Sedimentar**                      **Sondagem S13A**  
**Descrição**                      Aterro pouco compacto, de matriz areno limosa e coloração escura. Apresenta muito desperdício de obras em toda a extensão do aterro.
- Interpretação**                      Aterro superficial.
- UE 2758**                      **Sedimentar**                      **Sondagem S13A**  
**Descrição**                      Aterro compacto, de matriz areno-argilosa. Apresenta inclusões de argilas e material de construção fragmentado.
- Interpretação**                      Aterro de demolição.
- UE 2759**                      **Interface de ruptura**                      **Sondagem S13J**  
**Descrição**                      Interface de ruptura da vala aberta nos sedimentos para implantar sepultura.
- Interpretação**                      Vala aberta nos sedimentos para implantar a SEP. XLVI.
- UE 2760**                      **Sedimentar**                      **Sondagem S13I**  
**Descrição**                      Aterro pouco compacto, de matriz arenosa e coloração acinzentada escura. Apresenta bolsas arenosas e inclusões de carvão.
- Interpretação**                      Aterro de enchimento de vala aberta nos sedimentos.
- UE 2761**                      **Interface de ruptura**                      **Sondagem S13I**  
**Descrição**                      Interface de ruptura de vala aberta nos sedimentos.
- Interpretação**                      Vala aberta nos sedimentos para implantar UE2760.
- UE 2762**                      **Interface de ruptura**                      **Sondagem S13I**  
**Descrição**                      Interface de ruptura, de vala aberta nos sedimentos.
- Interpretação**                      Vala aberta nos sedimentos para implantar UE2763.
- UE 2763**                      **Sedimentar**                      **Sondagem S13I**  
**Descrição**                      Aterro compacto, de matriz areno limosa e coloração castanha. Incorpora pedra de médio e pequeno calibre.
- Interpretação**                      Aterro de enchimento de vala aberta nos sedimentos.



## Lista geral de UEs - Bracara Augusta

Unidade de Arqueologia

- UE 2764**                      **Sedimentar**                      **Sondagem S13I**  
**Descrição**                      Aterro compacto, de matriz arenosa e coloração castanha. Incorpora pedra e material de construção fragmentado.
- Interpretação**                      Aterro de nivelamento equivalente à UE2707.
- UE 2765**                      **Sedimentar**                      **Sondagem S13I**  
**Descrição**                      Bolsa pouco compacta, de matriz areno limosa e coloração escura. Esta pode incluir-se na UE2707.
- Interpretação**                      Pequena bolsa de sedimentos equivalente à UE2707.
- UE 2766**                      **Sedimentar**                      **Sondagem S13H**  
**Descrição**                      Aterro pouco compacto, de matriz areno limosa e coloração castanha amarelada.
- Interpretação**                      Aterro de nivelamento.
- UE 2767**                      **Sedimentar**                      **Sondagem S13H**  
**Descrição**                      Camada pouco compacta, de matriz areno limosa e coloração castanha.
- Interpretação**                      Aterro de nivelamento.
- UE 2768**                      **Sedimentar**                      **Sondagem S13H**  
**Descrição**                      Camada pouco compacta, de matriz arenosa. Apresenta calhaus de pequena dimensão à mistura.
- Interpretação**                      Aterro de nivelamento.
- UE 2769**                      **Sedimentar**                      **Sondagem S13H**  
**Descrição**                      Veio pouco compacto, de matriz areno limosa e coloração cinzenta. Apresenta inclusões de carvão.
- Interpretação**                      Veio de areia e limo.
- UE 2770**                      **Sedimentar**                      **Sondagem S13E**  
**Descrição**                      Nível compacto, de matriz arenosa. Apresenta um nível de ossos concentrados e sedimentos arenosos.
- Interpretação**                      Mancha de ossos muito fragmentados.
- UE 2771**                      **Sedimentar**                      **Sondagem S13**  
**Descrição**                      Camada pouco compacta, de matriz arenosa e coloração amarelada. Areia de alteração granítica, saibro.
- Interpretação**                      Saibro.
- UE 2772**                      **Sedimentar**                      **Sondagem S13J**  
**Descrição**                      Aterro pouco compacto de matriz areno limosa. Apresenta grandes pontos de argila e muito material de construção fragmentado.
- Interpretação**                      Aterro de nivelamento sob a UE2707.
- UE 2773**                      **Construída**                      **Sondagem S13J**  
**Descrição**                      Estela funerária epigrafada.
- Interpretação**                      Estela. Ach. nº 0489, E.E.nº5.



## Lista geral de UEs - Bracara Augusta

Unidade de Arqueologia

- UE 2774**                      **Sedimentar**                      **Sondagem S13J**  
**Descrição**                      Aterro pouco compacto, de matriz arenosa e coloração cinzenta. Apresenta inclusões de carvão e material de construção fragmentado.
- Interpretação**                      Aterro arenoso sob UE2764.
- UE 2775**                      **Interface de ruptura**                      **Sondagem S13J**  
**Descrição**                      interface de ruptura de vala aberta nos sedimentos.
- Interpretação**                      Vala aberta nos sedimentos para depositar aterro UE2772.
- UE 2776**                      **Sedimentar**                      **Sondagem S13J**  
**Descrição**                      Nível muito compacto, de matriz areno limosa e coloração castanha. Apresenta-se muito horizontalizado e endurecido.
- Interpretação**                      Restos de piso sob UE2774.
- UE 2777**                      **Construída**                      **Sondagem S13J**  
**Descrição**                      Estela funerária Epigrafada.
- Interpretação**                      Estela funerária, Ach. nº 0637, E.E.Nº6.
- UE 2778**                      **Construída**                      **Sondagem S13J**  
**Descrição**                      Estela funerária epigrafada.
- Interpretação**                      Estela funerária, Ach. nº 0638, E.E.Nº7.
- UE 2779**                      **Interface de ruptura**                      **Sondagem S13J**  
**Descrição**                      Interface de ruptura de vala aberta nos sedimentos.
- Interpretação**                      Vala aberta nos sedimentos para implantar a estela UE2778.
- UE 2780**                      **Sedimentar**                      **Sondagem S13J**  
**Descrição**                      Aterro pouco compacto, de matriz areno limosa e coloração castanha. Apresenta inclusões de argila, carvões e material de construção fragmentado.
- Interpretação**                      Aterro de enchimento de vala aberta nos sedimentos.
- UE 2781**                      **Sedimentar**                      **Sondagem S13A**  
**Descrição**                      Aterro pouco compacto, de matriz areno limosa e coloração escura. Apresenta inclusões de argila e material de construção muito fragmentado.
- Interpretação**                      Aterro de nivelamento sobre nível de demolição.
- UE 2782**                      **Construída**                      **Sondagem S13A**  
**Descrição**                      Muro em alvenaria irregular, composto por blocos graníticos e pedra miúda de xisto. Apresenta-se consolidado por uma argamassa de argila amarelada.
- Interpretação**                      Muro orientado E-O.
- UE 2783**                      **Sedimentar**                      **Sondagem S13A**  
**Descrição**                      Aterro pouco compacto, de matriz argilo arenosa e coloração amarela.
- Interpretação**                      Argamassa que consolida o muro UE2782.



## Lista geral de UEs - Bracara Augusta

Unidade de Arqueologia

- UE 2784** **Construída** **Sondagem S13A**  
**Descrição** Muro em alvenaria irregular de blocos graníticos e xisto, dispostos em fiadas horizontais, consolidadas por uma argamassa de argila amarelada.  
**Interpretação** Muro orientado N-S.
- UE 2785** **Sedimentar** **Sondagem S13A**  
**Descrição** Argamassa pouco compacta, de matriz argilo arenosa e coloração amarelada.  
**Interpretação** Argamassa do muro UE2784.
- UE 2786** **Interface de ruptura** **Sondagem S13A**  
**Descrição** Interface de ruptura da vala de fundação do muro UE2782, UE2784.  
**Interpretação** Vala de fundação dos muros UE2782, UE2784.
- UE 2787** **Sedimentar** **Sondagem S13A**  
**Descrição** Aterro pouco compacto, de matriz areno limosa e coloração castanha. Incorpora material de construção fragmentado e muita pedra miúda.  
**Interpretação** Aterro de enchimento de vala de fundação dos muros UE2782, UE2784.
- UE 2788** **Sedimentar** **Sondagem S13A**  
**Descrição** Aterro pouco compacto, de matriz areno limosa e coloração castanha escura. Apresenta pontos muito dispersos de carvão, argila e telha.  
**Interpretação** Aterro de nivelamento, equivalente à UE2781.
- UE 2789** **Sedimentar** **Sondagem S13J**  
**Descrição** Aterro pouco compacto, de matriz arenosa e coloração cinzenta. Incorpora carvões muito dispersos e no seu terço inferior uma fina camada de areia clara.  
**Interpretação** Aterro que cobre o nível de carvões, UE2739.
- UE 2790** **Construída** **Sondagem S13I**  
**Descrição** Contentor funerário em cerâmica comum, para depósito de carvões e osso.  
**Interpretação** Contentor cerâmico funerário da SEP. XLVI.
- UE 2791** **Construída** **Sondagem S13I**  
**Descrição** Pote em cerâmica comum de tipologia romana, de cozedura oxidante.  
**Interpretação** Urna funerária da SEP. XLVI.
- UE 2792** **Sedimentar** **Sondagem S13I**  
**Descrição** Enchimento pouco compacto, de matriz arenosa e coloração amarelada.  
**Interpretação** Aterro de enchimento da SEP. XLVII.
- UE 2793** **Interface de ruptura** **Sondagem S13I**  
**Descrição** Interface de ruptura de vala aberta nos sedimentos.  
**Interpretação** Vala de implantação da SEP. XLVII.



## Lista geral de UEs - Bracara Augusta

Unidade de Arqueologia

- UE 2794**                      **Construída**                      **Sondagem S13J**  
**Descrição**                      Pote em cerâmica comum de tipologia romana, de cozedura oxidante.
- Interpretação**                      Contentor cerâmico da SEP. XLVII.
- UE 2795**                      **Sedimentar**                      **Sondagem S13I**  
**Descrição**                      Aterro muito compacto, de matriz arenosa e coloração castanha.
- Interpretação**                      Nível endurecido, piso térreo.
- UE 2796**                      **Interface de ruptura**                      **Sondagem S13I**  
**Descrição**                      Interface de ruptura de vala aberta nos sedimentos.
- Interpretação**                      Vala de implantação de sepultura.
- UE 2797**                      **Interface de ruptura**                      **Sondagem S13I**  
**Descrição**                      Interface negativo de vala aberta nos sedimentos.
- Interpretação**                      Vala de saque.
- UE 2798**                      **Sedimentar**                      **Sondagem S13I**  
**Descrição**                      Enchimento pouco compacto, de matriz arenosa e coloração castanha.
- Interpretação**                      Aterro de enchimento.
- UE 2799**                      **Interface de ruptura**                      **Sondagem S13D**  
**Descrição**                      Interface negativo de vala aberta nos sedimentos.
- Interpretação**                      Vala aberta nos sedimentos para implantar SEP. XLVIII.
- UE 2800**                      **Sedimentar**                      **Sondagem S13I**  
**Descrição**                      Aterro pouco compacto, de matriz arenosa e coloração amarela. Não são observáveis qualquer tipo de inclusões.
- Interpretação**                      Aterro de nivelamento.
- UE 2801**                      **Sedimentar**                      **Sondagem S13I**  
**Descrição**                      Aterro compacto, de matriz arenosa e coloração castanha. Apresenta inclusões de material de construção bastante fragmentado.
- Interpretação**                      Aterro de nivelamento.
- UE 2802**                      **Sedimentar**                      **Sondagem S13I**  
**Descrição**                      Bolsa pouco compacta, de matriz arenosa e coloração castanha. Não apresenta inclusões visíveis.
- Interpretação**                      Bolsa de areias.
- UE 2803**                      **Sedimentar**                      **Sondagem S13I**  
**Descrição**                      Enchimento pouco compacto, de matriz arenosa e coloração castanha. Incorpora algumas inclusões de pedra miúda.
- Interpretação**                      Aterro de enchimento.





## Lista geral de UEs - Bracara Augusta

Unidade de Arqueologia

- UE 2804**                      **Interface de ruptura**                      **Sondagem S13A**  
**Descrição**                      Interface negativo de vala aberta nos sedimentos.
- Interpretação**                      Vala de saque dos muros UE2782 e 2784.
- UE 2805**                      **Sedimentar**                      **Sondagem S13I**  
**Descrição**                      Aterro pouco compacto, de matriz limosa e coloração preta. Incorpora carvões concentrados á mistura com osso e pontos ferruginosos.
- Interpretação**                      Nível de carvões.
- UE 2806**                      **Sedimentar**                      **Sondagem S13I**  
**Descrição**                      Nível pouco compacto, de matriz limo-arenosa e coloração preta.
- Interpretação**                      Nível de incineração.
- UE 2807**                      **Sedimentar**                      **Sondagem S13I**  
**Descrição**                      Enchimento pouco compacto, de matriz arenosa e coloração castanha. Apresenta inclusões de carvão e pedra miúda á mistura.
- Interpretação**                      Aterro de nivelamento.
- UE 2808**                      **Sedimentar**                      **Sondagem S13I**  
**Descrição**                      Bolsa pouco compacta, de matriz arenosa e coloração amarela escura. Não apresenta inclusões de qualquer tipo.
- Interpretação**                      Bolsa de areias.
- UE 2809**                      **Sedimentar**                      **Sondagem S13I**  
**Descrição**                      Nível pouco compacto, de matriz arenosa e coloração castanha.
- Interpretação**                      Nível de areia fina endurecida.
- UE 2810**                      **Sedimentar**                      **Sondagem S13J**  
**Descrição**                      Aterro pouco compacto, de matriz areno limosa e coloração castanha. Incorpora pequenas pedras, manchas de saibro e areão grosseiro.
- Interpretação**                      Enchimento de nivelamento.
- UE 2811**                      **Sedimentar**                      **Sondagem S13J**  
**Descrição**                      Aterro pouco compacto, de matriz areno limosa e coloração escura. Incorpora carvões concentrados.
- Interpretação**                      Aterro de enchimento sobre os carvões.
- UE 2812**                      **Sedimentar**                      **Sondagem S13J**  
**Descrição**                      Aterro pouco compacto, de matriz limo arenosa e coloração castanha. Apresenta uma sedimentação alternada, entre depósitos limosos e arenosos.
- Interpretação**                      Aterro de enchimento de vala aberta no saibro.
- UE 2813**                      **Interface de ruptura**                      **Sondagem S13J**  
**Descrição**                      Interface de ruptura de vala aberta no saibro.
- Interpretação**                      "Rego", vala aberta no saibro.



## Lista geral de UEs - Bracara Augusta

Unidade de Arqueologia

<b>UE 2814</b>	<b>Sedimentar</b>	<b>Sondagem S13E</b>
Descrição	Aterro pouco compacto, de matriz arenosa e coloração clara.	
Interpretação	Depósitos aluviais.	
<b>UE 2815</b>	<b>Interface de ruptura</b>	<b>Sondagem S13I</b>
Descrição	Interface de ruptura de vala aberta nos sedimentos.	
Interpretação	Vala de saque.	
<b>UE 2816</b>	<b>Sedimentar</b>	<b>Sondagem S13E</b>
Descrição	Aterro pouco compacto, de matriz areno limosa e coloração preta.	
Interpretação	Nível de carvões.	
<b>UE 2817</b>	<b>Sedimentar</b>	<b>Sondagem S13E</b>
Descrição	Nível pouco compacto de carvões e cinzas.	
Interpretação	Nível de incineração.	
<b>UE 2818</b>	<b>Sedimentar</b>	<b>Sondagem S13E</b>
Descrição	Bolsa arenosa composta por areias finas e médias, com alguns carvões dispersos e alguns fragmentos de material de construção muito fragmentados.	
Interpretação	Bolsa de areias.	
<b>UE 2819</b>	<b>Interface de ruptura</b>	<b>Sondagem S13E</b>
Descrição	Interface de ruptura da vala de implantação dos carvões UE 2820 e UE 2821.	
Interpretação	Vala de implantação dos carvões UE 2820 e UE 2821.	
<b>UE 2820</b>	<b>Sedimentar</b>	<b>Sondagem S13E</b>
Descrição	Nível pouco compacto, de matriz arenosa e coloração preta.	
Interpretação	Nível lenticular de carvões.	
<b>UE 2821</b>	<b>Sedimentar</b>	<b>Sondagem S13E</b>
Descrição	Aterro pouco compacto, de matriz arenosa e coloração castanha clara. Incorpora material de construção fragmentado e pedra miúda á mistura.	
Interpretação	Enchimento de nivelamento.	
<b>UE 2822</b>	<b>Sedimentar</b>	<b>Sondagem S13D</b>
Descrição	Aterro móvel, de matriz arenosa e coloração amarelada. Incorpora material de construção fragmentado.	
Interpretação	Aterro de nivelamento.	
<b>UE 2823</b>	<b>Sedimentar</b>	<b>Sondagem S13A</b>
Descrição	Aterro pouco compacto, de matriz arenosa e coloração escura. Incorpora inclusões de material de construção.	
Interpretação	Possível preparação de piso.	



## Lista geral de UEs - Bracara Augusta

Unidade de Arqueologia

- UE 2824**                      **Construída**                      **Sondagem S13A**  
**Descrição**                      Muro em alvenaria irregular de blocos irregulares graníticos de médias e grandes dimensões. Apresenta elementos arquitectónicos reaproveitados. As fiadas são irregulares e ligeiramente horizontalizadas. Apresenta terra a colmatar os interstícios.  
**Interpretação**                      Muro orientado N/S. Muro romano.
- UE 2825**                      **Sedimentar**                      **Sondagem S13A**  
**Descrição**                      Camada pouco compacta, de matriz areno limosa e coloração escura. Incorpora pedra miúda e areias grosseiras.  
**Interpretação**                      Camada de sedimento que colmata os interstícios do muro UE2824.
- UE 2826**                      **Sedimentar**                      **Sondagem S13D**  
**Descrição**                      Aterro compacto, de matriz limo arenosa e coloração escura. Apresenta pontos de carvão dispersos.  
**Interpretação**                      Aterro limoso sobre aterro de carvões UE2726.
- UE 2827**                      **Sedimentar**                      **Sondagem S13J**  
**Descrição**                      Camada muito compacta, de matriz areno argilosa e coloração alaranjada.  
**Interpretação**                      Preparação da Via XVIII. Preparação de argila laranja.
- UE 2828**                      **Sedimentar**                      **Sondagem S13J**  
**Descrição**                      Aterro pouco compacto, de matriz arenosa e coloração amarelada. Incorpora material de construção fragmentado.  
**Interpretação**                      Areia amarela com cascalho e tijoleira.
- UE 2829**                      **Sedimentar**                      **Sondagem S13J**  
**Descrição**                      Nível compacto, de matriz areno limosa e coloração castanha.  
**Interpretação**                      Preparação do nível argiloso UE2828. Aterro de nivelamento.
- UE 2830**                      **Sedimentar**                      **Sondagem S13J**  
**Descrição**                      Aterro pouco compacto, de matriz arenosa e coloração castanha. Incorpora algum cascalho miúdo.  
**Interpretação**                      Aterro de enchimento.
- UE 2831**                      **Sedimentar**                      **Sondagem S13J**  
**Descrição**                      Aterro pouco compacto, de matriz arenosa e coloração castanha. Incorpora inclusões de carvão.  
**Interpretação**                      Aterro de nivelamento de areias finas sob UE2830.
- UE 2832**                      **Sedimentar**                      **Sondagem S13D**  
**Descrição**                      Aterro pouco compacto, de matriz limo arenosa. Apresenta inclusões de carvões e material de construção.  
**Interpretação**                      Aterro de nivelamento.
- UE 2833**                      **Sedimentar**                      **Sondagem S13D**  
**Descrição**                      Aterro móvel, de matriz arenosa e coloração clara.  
**Interpretação**                      Bolsa/aterro de areão e areia.



## Lista geral de UEs - Bracara Augusta

Unidade de Arqueologia

- UE 2834** **Construída** **Sondagem S13D**  
**Descrição** Tegulae, material de construção de tipologia romana, colocada verticalmente de maneira a formar a parede de uma sepultura em caixa vertical.  
**Interpretação** Parede oeste da SEP. L.
- UE 2835** **Construída** **Sondagem S13D**  
**Descrição** Tegulae, material de construção de tipologia romana, colocada verticalmente, com o imbrex para o exterior, de maneira a formar a parede de uma sepultura em caixa vertical.  
**Interpretação** Parede sul da SEP. L.
- UE 2836** **Sedimentar** **Sondagem S13D**  
**Descrição** Aterro de enchimento de matriz areno-limosa, com presença de sedimentos arenosos de coloração castanha.  
**Interpretação** Aterro de enchimento do interior da SEP. L.
- UE 2837** **Sedimentar** **Sondagem S13D**  
**Descrição** Aterro de nivelamento de matriz arenosa, que incorpora cascalho e areia grosseira, e de coloração castanha.  
**Interpretação** Aterro de nivelamento.
- UE 2838** **Interface de ruptura** **Sondagem S13D**  
**Descrição** Interface da vala de implantação da sepultura em caixa.  
**Interpretação** Vala de implantação da SEP. L.
- UE 2839** **Construída** **Sondagem S13A**  
**Descrição** Sapata coonstituída por pedras de média dimensão em granito.  
**Interpretação** Sapata do muro UE 2784.
- UE 2840** **Sedimentar** **Sondagem S13A**  
**Descrição** Restos de um piso relativamente endurecido que se conservou junto das paredes, no interior do compartimento. Nível de circulação no interior do compartimento. Apresenta areias e restos de argila amarela.  
**Interpretação** Vestígios de um piso amarelado.
- UE 2841** **Sedimentar** **Sondagem S13A**  
**Descrição** Aterro de nivelamento com algumas manchas clara e raras pedras de pequena dimensão. Nivelamento do interior do compartimento.  
**Interpretação** Aterro de enchimento sob o piso. Nivelamento no interior do compartimento.
- UE 2842** **Construída** **Sondagem S13A**  
**Descrição** Tijoleira de tipologia romana, disposta verticalmente de maneira a formar a parede de uma sepultura em caixa vertical.  
**Interpretação** Parede norte, em tijoleira, da SEP. XLV.
- UE 2843** **Construída** **Sondagem S13A**  
**Descrição** Tijoleira, de tipologia romana, disposta verticalmente a formar a parede de uma sepultura em caixa vertical.  
**Interpretação** Parede sul, em tijoleira, da SEP. XLV.



## Lista geral de UEs - Bracara Augusta

Unidade de Arqueologia

- UE 2844** **Construída** **Sondagem S13A**  
**Descrição** Tijoleira de tipologia romana, disposta verticalmente, de modo a formar a parede de uma sepultura em caixa vertical.
- Interpretação** Parede este, em tijoleira, da SEP. XLV.
- UE 2845** **Construída** **Sondagem S13A**  
**Descrição** Tijoleira, de tipologia romana, disposta verticalmente de maneira a formar a parede de uma sepultura em caixa vertical.
- Interpretação** Parede oeste, em tijoleira, da SEP. XLV.
- UE 2846** **Sedimentar** **Sondagem S13A**  
**Descrição** Aterro homogéneo de matriz areno-limosa, com alguns carvões dispersos e raros fragmentos de cerâmica. O seu terço inferior é pouco compacto e muito arenoso.
- Interpretação** Nível de enchimento do interior da SEP. XLV.
- UE 2847** **Interface de ruptura** **Sondagem S13A**  
**Descrição** Interface de ruptura para a vala de implantação da sepultura em caixa.
- Interpretação** Vala de implantação da estrutura da SEP. XLV.
- UE 2848** **Sedimentar** **Sondagem S13A**  
**Descrição** Aterro de matriz areno-limosa, constituído por uma mistura de sedimentos de coloração escura, com pedras e material de construção fragmentado.
- Interpretação** Enchimento da vala de fundação da SEP. XLV.
- UE 2849** **Sedimentar** **Sondagem S13A**  
**Descrição** Aterro de nivelamento de coloração escura, de matriz areno-limosa, com algumas pedras.
- Interpretação** Nível de enchimento a Ceste do muro, UE 2824.
- UE 2850** **Sedimentar** **Sondagem S13A**  
**Descrição** Aterro muito homogéneo de coloração clara, constituído por areias e sobretudo por limo. Apresenta carvões dispersos.
- Interpretação** Nível limoso claro sob o piso, UE 2823.
- UE 2851** **Sedimentar** **Sondagem S13A**  
**Descrição** Aterro de nivelamento arenoso, que mistura sedimentos de matriz arenosa, com alguns sedimentos limosos de coloração castanha.
- Interpretação** Enchimento de nivelamento.
- UE 2852** **Sedimentar** **Sondagem S13A**  
**Descrição** Aterro muito escuro de matriz areno-limosa, com alguns fragmentos de pedra, alguns pontos de saibro desfeito.
- Interpretação** Aterro geológico, depósitos primários.
- UE 2853** **Sedimentar** **Sondagem S13B**  
**Descrição** Restos de um aglomerado de pedras relativamente nivelado se encontra relativamente consolidado e compactado. As pedras não parecem ter sofrido desgaste. Pode ser uma calçada.
- Interpretação** Restos de um empedrado consolidado. (calçada?)



## Lista geral de UEs - Bracara Augusta

Unidade de Arqueologia

- UE 2854**                      **Sedimentar**                      **Sondagem S13B**  
**Descrição**                      Aterro de nivelamento de coloração escura com pequenos pontos de argila amarela. Aterro homogéneo de matriz areno-limoso.
- Interpretação**                      Enchimento de nivelamento.
- UE 2855**                      **Construída**                      **Sondagem S13B**  
**Descrição**                      Muro em alvenaria irregular composta por blocos graníticos e algumas pedras de xisto disposto em fiadas horizontais. Consolidados por uma argamassa de argila amarelada.
- Interpretação**                      Muro orientado N-S. Faz ângulo com o muro, UE 2782. Muro de mausoléu.
- UE 2856**                      **Sedimentar**                      **Sondagem S13B**  
**Descrição**                      Argamassa de argila e areia fina.
- Interpretação**                      Argamassa que consolida o muro UE 2855.
- UE 2857**                      **Sedimentar**                      **Sondagem S13B**  
**Descrição**                      Aterro homogéneo de areia fina e média de coloração cinzenta clara.
- Interpretação**                      Nível de areia clara sob o aterro, UE 2865.
- UE 2858**                      **Sedimentar**                      **Sondagem S13B**  
**Descrição**                      Aterro de revolvimento da sepultura. Aterro homogéneo composto por areias médias e grosseiras, com machas de argila amarelada. Nível relativamente compactado.
- Interpretação**                      Aterro de revolvimento da sepultura, relativamente compactado.
- UE 2859**                      **Sedimentar**                      **Sondagem S13B**  
**Descrição**                      Aterro de nivelamento, homogéneo, composto por sedimentos areno-limosos de coloração castanho escuro.
- Interpretação**                      Aterro de nivelamento sob o aterro, UE 2858.
- UE 2860**                      **Construída**                      **Sondagem S13B**  
**Descrição**                      Parede em alvenaria de tijoleiras, de tipologia romana, que forma a parede interior da sepultura.
- Interpretação**                      Parede oeste, em tijoleira, da SEP. XLIX.
- UE 2861**                      **Construída**                      **Sondagem S13B**  
**Descrição**                      Parede em alvenaria de tijoleira, de tipologia romana, que forma a parede este da sepultura.
- Interpretação**                      Parede este, em tijoleira, da SEP. XLIX.
- UE 2862**                      **Construída**                      **Sondagem S13B**  
**Descrição**                      Parede orientada O/E, bem conservada, construída com recurso a material de construção de tipologia romana, em fiadas horizontais.
- Interpretação**                      Parede norte da SEP. XCIX.
- UE 2863**                      **Construída**                      **Sondagem S13B**  
**Descrição**                      Murete com orientação O/E, conserva apenas três blocos graníticos de talhe e forma sub-rectangular, dispostos na horizontal.
- Interpretação**                      Remate de pedras sob a parede de tijoleiras, UE 2862.



## Lista geral de UEs - Bracara Augusta

Unidade de Arqueologia

- UE 2864** **Construída** **Sondagem S13B**  
**Descrição** Murete reduzido apenas a dois blocos de granito de talhe regular, orientados N/S.  
**Interpretação** Remate de pedras sob a parede, UE 2861.
- UE 2865** **Sedimentar** **Sondagem S13B**  
**Descrição** Enchimento composto por terras finas de coloração acinzentada. Apresenta inúmeros blocos graníticos de forma e talhe irregulares e dispostos alietoriamente.  
**Interpretação** Derrube do interior do mausoléu.
- UE 2866** **Sedimentar** **Sondagem S13I**  
**Descrição** Camada geológica de escorrimento. Aterro areno-limoso muito escuro.  
**Interpretação** Nivel geológico de escorrimento.
- UE 2867** **Interface de ruptura** **Sondagem S13F**  
**Descrição** Interface de ruptura da vala aberta na camada geológica.  
**Interpretação** Vala aberta na camada geológica.
- UE 2868** **Sedimentar** **Sondagem S13**  
**Descrição** Enchimento composto por carvões, cinzas e osso.  
**Interpretação** Enchimento de carvões da SEP. XLIV.
- UE 2869** **Interface de ruptura** **Sondagem S13**  
**Descrição** Interface de ruptura da vala de implantação para a sepultura.  
**Interpretação** Vala de implantação para a SEP. XLIV.
- UE 2870** **Sedimentar** **Sondagem S13**  
**Descrição** Nivel composto por areia fina, algo consolidada. Apresenta uma coloração amarelada, não sendo visíveis inclusões de qualquer tipo.  
**Interpretação** Preparação de areia, sob piso, UE 2731.
- UE 2871** **Interface de ruptura** **Sondagem S13**  
**Descrição** Interface de ruptura da vala de saque (?) com o enchimento, UE 2707.  
**Interpretação** Vala de saque (?) com o enchimento, UE 2707.
- UE 2872** **Sedimentar** **Sondagem S13F**  
**Descrição** Aterro de enchimento de matriz muito limosa com inclusão de pedras e manchas de areia grosseira e alguns pontos de saibro.  
**Interpretação** Nivel de enchimento da vala aberta no aterro geológico.
- UE 2873** **Interface de ruptura** **Sondagem S13D**  
**Descrição** Interface de ruptura da vala aberta para implantar a sepultura.  
**Interpretação** Vala aberta para implantar a SEP. XLVIII.



## Lista geral de UEs - Bracara Augusta

Unidade de Arqueologia

- UE 2874**                      **Sedimentar**                      **Sondagem S13J**  
**Descrição**                      Enchimento composto essencialmente por carvões e cinzas, tendo-se observado a existência de algumas esquirolas de ossos à mistura com manchas de argila rubrificada.
- Interpretação**                      Possível ustrinum. Nível de enchimento do interior da SEP. LV.
- UE 2875**                      **Interface de ruptura**                      **Sondagem S13J**  
**Descrição**                      Interface de ruptura da vala de implantação da sepultura.
- Interpretação**                      Vala de implantação da SEP. LV.
- UE 2876**                      **Sedimentar**                      **Sondagem S13J**  
**Descrição**                      Enchimento de matriz areno-limosa, pouco compacto. Não são visíveis inclusões de qualquer tipo.
- Interpretação**                      Aterro de nivelamento sobre os carvões, UE 2784.
- UE 2877**                      **Interface de ruptura**                      **Sondagem S13**  
**Descrição**                      Interface de ruptura da vala de fundação da estela, UE 2777.
- Interpretação**                      Vala de fundação da estela, UE 2777.
- UE 2878**                      **Sedimentar**                      **Sondagem S13**  
**Descrição**                      Enchimento pouco compacto, constituído por terras arenosas de coloração castanha, onde é visível alguma pedra miúda.
- Interpretação**                      Nível de enchimento da vala de implantação, UE 2777.
- UE 2879**                      **Interface de ruptura**                      **Sondagem S13**  
**Descrição**                      Interface de ruptura da vala de implantação da sepultura.
- Interpretação**                      Vala de implantação da SEP. LVIII.
- UE 2880**                      **Sedimentar**                      **Sondagem S13J**  
**Descrição**                      Aterro que mistura sedimentos de matriz arenosa, pouco compacta e de coloração acastanhada.
- Interpretação**                      Nível de enchimento que cobre a SEP. LVIII.
- UE 2881**                      **Interface de ruptura**                      **Sondagem S13J**  
**Descrição**                      Interface de ruptura da vala de implantação da sepultura.
- Interpretação**                      Vala de implantação da SEP. LVIII.
- UE 2882**                      **Sedimentar**                      **Sondagem S13D**  
**Descrição**                      Aterro de enchimento de carvões e cinzas, concentrados num pequeno nível de disposição lenticular.
- Interpretação**                      Nível de carvões sob a UE 2711.
- UE 2883**                      **Construída**                      **Sondagem S13**  
**Descrição**                      Parede bastante destruída, orientado O/E, reduzido apenas a uma tegulae com marca, muito fragmentada.
- Interpretação**                      Parede de tijoleira da SEP. LVI.





## Lista geral de UEs - Bracara Augusta

Unidade de Arqueologia

- UE 2884**                      **Construída**                      **Sondagem S13A**  
**Descrição**                      Lastro formado por material de construção fragmentado, de tipologia romana.
- Interpretação**                      Fundo de tijoleiras da SEP. XLV.
- UE 2885**                      **Construída**                      **Sondagem S13D**  
**Descrição**                      Lajes em granito de grandes dimensões de forma e talhe bastante regular, apresentando algum polimento na face inferior e nas laterais. As juntas encontravam-se seladas em opus signinum, UE 2886.
- Interpretação**                      Lajes de cobertura da SEP. LVII.
- UE 2886**                      **Construída**                      **Sondagem S13D**  
**Descrição**                      Vestígios de opus signinum de cor alaranjada, que selavam as juntas das lajes da cobertura, UE 2885.
- Interpretação**                      Vestígios de opus signinum, que selam as juntas das lajes, UE 2885.
- UE 2887**                      **Sedimentar**                      **Sondagem S13D**  
**Descrição**                      Enchimento arenoso pouco compacto. Apresenta pedra miuda á mistura com material de construção de tipologia romana, bastante fragmentado.
- Interpretação**                      Nível de enchimento da vala de fundação da sepultura LVII.
- UE 2888**                      **Interface de ruptura**                      **Sondagem S13A**  
**Descrição**                      Interface de ruptura da vala de implantação do nível de carvões.
- Interpretação**                      Vala aberta no aterro geológico para implantar nível de carvões.
- UE 2889**                      **Construída**                      **Sondagem S13J**  
**Descrição**                      Tegula fragmentada, disposta na horizontal.
- Interpretação**                      Tegula de cobertura da cabeceira da SEP. LVII.
- UE 2890**                      **Construída**                      **Sondagem S13J**  
**Descrição**                      Murete bastante destruído, apenas reduzido a uma única pedra de litologia granítica de forma e talhe irregular.
- Interpretação**                      Murete bastante destruído sob a UE 2892.
- UE 2891**                      **Sedimentar**                      **Sondagem S13J**  
**Descrição**                      Aterro de enchimento do interior da sepultura LVIII, de matriz areno-limosa, de coloração clara.
- Interpretação**                      Aterro de enchimento sob a cobertura da sepultura LVIII.
- UE 2892**                      **Construída**                      **Sondagem S13J**  
**Descrição**                      Elementos de tegulae que cobrem a sepultura.
- Interpretação**                      Cobertura de tegulae da SEP. LVIII.
- UE 2893**                      **Sedimentar**                      **Sondagem S13J**  
**Descrição**                      Aterro de enchimento de matriz areno-limosa sob a tegulae da cabeceira da sepultura.
- Interpretação**                      Aterro de enchimento sob a tegulae da cabeceira da SEP. LVIII.



## Lista geral de UEs - Bracara Augusta

Unidade de Arqueologia

- UE 2894**                      **Interface de ruptura**                      **Sondagem S13J**  
**Descrição**                      Interface de ruptura de uma raiz.
- Interpretação**                      Interface de ruptura de uma raiz.
- UE 2895**                      **Sedimentar**                      **Sondagem S13D**  
**Descrição**                      Aterro de enchimento heterogéneo, que incorpora manchas de argila, pedras de média e pequena dimensão.
- Interpretação**                      Aterro de enchimento da SEP. LVI, sob a UE 2882.
- UE 2896**                      **Sedimentar**                      **Sondagem S13J**  
**Descrição**                      Nível lenticular de carvões concentrados e cinzas. Compõem um nível muito fino de coloração escura.
- Interpretação**                      Nível lenticular de carvões concentrados.
- UE 2897**                      **Sedimentar**                      **Sondagem S13J**  
**Descrição**                      Aterro de nivelamento, composto por areias finas e médias de mediana compactação e de coloração clara.
- Interpretação**                      Aterro amarelado de areias médias e finas sobre a UE 2896. Enchimento de nivelamento.
- UE 2898**                      **Construída**                      **Sondagem S13J**  
**Descrição**                      Possível estela em granito, identificada por um elemento regular de granito, talhada e afeiçãoada.
- Interpretação**                      Elemento granítico. Possível estela.
- UE 2899**                      **Interface de ruptura**                      **Sondagem S13J**  
**Descrição**                      Interface da vala de fundação do alicerce, UE 860.
- Interpretação**                      Vala de fundação do alicerce, UE 860.
- UE 2900**                      **Sedimentar**                      **Sondagem S13J**  
**Descrição**                      Aterro arenoso de compactação móvel, composto por uma mistura de sedimentos arenosos de coloração clara.
- Interpretação**                      Aterro de enchimento da vala de fundação do alicerce UE 860.
- UE 2901**                      **Sedimentar**                      **Sondagem S13I**  
**Descrição**                      Camada de carvões da sepultura.
- Interpretação**                      Nível de carvões da SEP. XLVI.
- UE 2902**                      **Sedimentar**                      **Sondagem S13I**  
**Descrição**                      Nível de enchimento, de matriz areno-limosa, com inclusões de ossos e argila e algo compacto.
- Interpretação**                      Aterro de enchimento da SEP. XCVI.
- UE 2903**                      **Sedimentar**                      **Sondagem S13I**  
**Descrição**                      Camada de carvões sob a UE 2902.
- Interpretação**                      Camada de carvões sob a UE 2902.



## Lista geral de UEs - Bracara Augusta

Unidade de Arqueologia

- UE 2904** **Construída** **Sondagem S13J**  
**Descrição** Parede constituída por blocos graníticos, dispostos num alinhamento pouco coerente de maneira a sustentarem a cobertura de tegulae.  
**Interpretação** Parede norte da SEP. LVIII.
- UE 2905** **Construída** **Sondagem S13J**  
**Descrição** Parede constituída por blocos graníticos dispostos num alinhamento pouco coerente de maneira a sustentarem a cobertura de tegulae.  
**Interpretação** Parede sul da SEP. LVIII.
- UE 2906** **Sedimentar** **Sondagem S13I**  
**Descrição** Aterro de enchimento, composto por calhaus pequenos, pouco compacto e de coloração escura. Apresenta-se pouco compacto.  
**Interpretação** Nível de enchimento cortado pela sepultura XLVI.
- UE 2907** **Sedimentar** **Sondagem S13I**  
**Descrição** Nível de matriz limo-arenosa de coloração castanha com manchas alaranjadas, pouco compacta e de características argilosas.  
**Interpretação** Nível de características argilosas.
- UE 2908** **Sedimentar** **Sondagem S13J**  
**Descrição** Aterro limoso com alguma areia fina, pouco compacto e com inclusões de carvão disperso.  
**Interpretação** Aterro de nivelamento sob a UE 2987.
- UE 2909** **Sedimentar** **Sondagem S13J**  
**Descrição** Aterro muito heterogéneo de coloração clara, formada pela alternância de veios lenticulares de areia fina, e veios de limo muito finos de cor escura.  
**Interpretação** Aterro de nivelamento de veios de areia mais limo.
- UE 2910** **Sedimentar** **Sondagem S13J**  
**Descrição** Aterro de nivelamento composto por uma mistura de areias finas e sedimentos de matriz limosa.  
**Interpretação** Aterro de enchimento, sob a SEP. LVIII.
- UE 2911** **Sedimentar** **Sondagem S13J**  
**Descrição** Aterro de matriz arenosa, que incorpora sedimentos arenosos com mistura de vários calibres e de coloração clara.  
**Interpretação** Enchimento de nivelamento.
- UE 2912** **Sedimentar** **Sondagem S13J**  
**Descrição** Nível lenticular de carvões concentrados, de matriz areno-limosa e pouco compacto.  
**Interpretação** Nível lenticular de carvões concentrados. Possível nível de incineração.
- UE 2913** **Interface de ruptura** **Sondagem S13D**  
**Descrição** Interface de ruptura da vala de implantação da sepultura.  
**Interpretação** Vala de implantação da SEP. LIX.



## Lista geral de UEs - Bracara Augusta

Unidade de Arqueologia

- UE 2914**                      **Sedimentar**                      **Sondagem S13D**  
**Descrição**                      Aterro de enchimento lenticular, de matriz limosa, com carvões dispersos, sobre um aterro de carvões.
- Interpretação**                      Nível lenticular de carvões sobre o aterro, UE 2915.
- UE 2915**                      **Sedimentar**                      **Sondagem S13D**  
**Descrição**                      Aterro de enchimento, que incorpora carvões dispersos num aterro areno-limoso com algumas inclusões de material de construção e pequenas pedras.
- Interpretação**                      Enchimento de nivelamento da sepultura LIX.
- UE 2916**                      **Sedimentar**                      **Sondagem S13D**  
**Descrição**                      Aterro composto por cinzas, carvões concentrados de pequena dimensão e raros fragmentos de ossos carbonizados. Apresenta-se pouco compacto e de coloração escura.
- Interpretação**                      Nível de carvões e de ossos.
- UE 2917**                      **Sedimentar**                      **Sondagem S13F**  
**Descrição**                      Aterro de nivelamento muito limoso, homogéneo, com carvões dispersos sob o aterro, UE 2909.
- Interpretação**                      Enchimento de nivelamento sob a UE 2909.
- UE 2918**                      **Sedimentar**                      **Sondagem S13A**  
**Descrição**                      Aterro pouco espesso de carvões dispersos num nível lenticular, que se desenvolve por debaixo da fundação do muro UE 2784. Este nível é cortado pela vala de fundação do muro.
- Interpretação**                      Nível lenticular de carvões com ossos. É cortado pela vala de fundação do muro UE 2784.
- UE 2920**                      **Interface de ruptura**                      **Sondagem S13H**  
**Descrição**                      Interface de ruptura, aberto na UE 2909 para implantar a sepultura.
- Interpretação**                      Vala aberta nos sedimentos para implantar a SEP. LX.
- UE 2921**                      **Interface de ruptura**                      **Sondagem S13F**  
**Descrição**                      Interface de ruptura da vala aberta nos sedimentos para o aterro, UE 2922.
- Interpretação**                      Vala aberta nos sedimentos para o aterro, UE 2922.
- UE 2922**                      **Sedimentar**                      **Sondagem S13I**  
**Descrição**                      Aterro de enchimento muito homogéneo de matriz muito limosa de coloração castanha, com inclusão de carvões muito dispersos.
- Interpretação**                      Aterro de enchimento da vala aberta nos sedimentos.
- UE 2923**                      **Sedimentar**                      **Sondagem S13I**  
**Descrição**                      Aterro de enchimento composto por uma mistura de sedimentos com carvões concentrados.
- Interpretação**                      Nível lenticular de carvões concentrados. Enchimento da SEP. LXI.
- UE 2924**                      **Construída**                      **Sondagem S13F**  
**Descrição**                      Contentor cerâmico em cerâmica comum que serve de urna funerária da sepultura.
- Interpretação**                      Urna funerária da SEP. LXII. Achado nº 0863.



## Lista geral de UEs - Bracara Augusta

Unidade de Arqueologia

- UE 2925** **Construída** **Sondagem S13A**  
**Descrição** Cobertura composta por uma fiada de tijolos dispostos horizontalmente sobre uma caixa de tijoleiras. Apresenta-se fracturada e encontra-se sob um aterro de nivelamento.  
**Interpretação** Cobertura de tijoleiras que cobrem a SEP. LXIII.
- UE 2926** **Sedimentar** **Sondagem S13J**  
**Descrição** Aterro de areias finas e médias, sob o aterro, UE 2870. Apresenta inclusões de carvões dispersos, pouco compacto e de coloração castanha.  
**Interpretação** Enchimento de nivelamento.
- UE 2927** **Sedimentar** **Sondagem S13**  
**Descrição** Aterro areno-limoso de coloração escura que cobre as pedras do pedestal.  
**Interpretação** Enchimento de nivelamento.
- UE 2928** **Construída** **Sondagem S13J**  
**Descrição** Elemento arquitectónico em granito, com frisos. Elemento muito bem trabalhado.  
**Interpretação** Pedestal ou base de estátua?
- UE 2929** **Construída** **Sondagem S13J**  
**Descrição** Elemento arquitectónico em granito, com frisos. Elemento muito bem trabalhado.  
**Interpretação** Pedestal ou base de estátua?
- UE 2930** **Sedimentar** **Sondagem S13J**  
**Descrição** Nível endurecido de coloração cinzenta clara. Apresenta alternância de finos veios de areia fina, com veios de matriz limosa, à mistura com veios ferruginosos.  
**Interpretação** Nível endurecido. Possível piso.
- UE 2931** **Sedimentar** **Sondagem S13J**  
**Descrição** Enchimento de coloração predominantemente acinzentada. É pouco compacta e apresenta algumas manchas arenosas de coloração amarelada.  
**Interpretação** Enchimento de nivelamento.
- UE 2932** **Sedimentar** **Sondagem S13J**  
**Descrição** Enchimento arenoso, bastante móvel. é constituído por mistura de areias grosseiras e areias médias.  
**Interpretação** Enchimento de nivelamento.
- UE 2933** **Sedimentar** **Sondagem S13J**  
**Descrição** Nível endurecido de coloração amarelo escuro. É algo compacto e integra alguma pedra miuda e material de construção fragmentado.  
**Interpretação** Enchimento de nivelamento.
- UE 2934** **Sedimentar** **Sondagem S13J**  
**Descrição** Enchimento acinzentado de matriz areno-limosa. Apresenta-se pouco compacto e com alguns pontos de carvões dispersos.  
**Interpretação** Enchimento de nivelamento.



## Lista geral de UEs - Bracara Augusta

Unidade de Arqueologia

- UE 2935**                      **Sedimentar**                      **Sondagem S13J**  
**Descrição**                      Enchimento areno-limosode coloração acinzentada. Não são visíveis quaisquer tipo de inclusões.
- Interpretação**                      Enchimento de nivelamento, sob a estela UE 2778.
- UE 2936**                      **Sedimentar**                      **Sondagem S13F**  
**Descrição**                      Nível fino de matriz limosa. É pouco compacto, apresentando alguns carvões dispersos.
- Interpretação**                      Nível lenticular de limo. Nível de circulação.
- UE 2937**                      **Sedimentar**                      **Sondagem S13H**  
**Descrição**                      Aterro composto por níveis de areias finas e médias, alternadas com finos veios de limo de coloração acastanhada. É pouco compacto.
- Interpretação**                      Enchimento de nivelamento.
- UE 2938**                      **Construída**                      **Sondagem S13I**  
**Descrição**                      Conjunto de blocos não aparelhados, sem afeiçoamento de dimensões irregulares, com ligante de areia.
- Interpretação**                      Estrutura de pedras da SEP. LXV.
- UE 2939**                      **Sedimentar**                      **Sondagem S13I**  
**Descrição**                      Aterro de terra fina, pouco compacta, de matriz arenosa, com inclusões de carvões.
- Interpretação**                      Enchimento do interior da SEP. LXV.
- UE 2940**                      **Interface de ruptura**                      **Sondagem S13I**  
**Descrição**                      Interface de ruptura da vala de implantação da sepultura.
- Interpretação**                      Vala de implantação da SEP. LXV.
- UE 2941**                      **Sedimentar**                      **Sondagem S13D**  
**Descrição**                      Nível endurecido, que incorpora bastante pedra miúda de granito e um ou outro material de construção fragmentado.
- Interpretação**                      Piso de circulação. Piso térreo.
- UE 2942**                      **Sedimentar**                      **Sondagem S13D**  
**Descrição**                      Aterro composto essencialmente por carvões, cinzas e ossos fragmentados. Apresenta-se pouco compacto.
- Interpretação**                      Nível de enchimento do interior da SEP. LXIV.
- UE 2943**                      **Sedimentar**                      **Sondagem S13D**  
**Descrição**                      Nível endurecido de coloração acinzentada de matriz arenosa. São visíveis alguns pontos de carvão dispersos.
- Interpretação**                      Nível endurecido.
- UE 2944**                      **Sedimentar**                      **Sondagem S13D**  
**Descrição**                      Nível de matriz limosa, pouco compacta. Apresenta alguns pontos de carvão dispersos.
- Interpretação**                      Enchimento de nivelamento.



## Lista geral de UEs - Bracara Augusta

Unidade de Arqueologia

- UE 2945**                      **Interface de ruptura**                      **Sondagem S13D**  
**Descrição**                      Interface de ruptura da vala de implantação da sepultura.
- Interpretação**                      Vala de implantação da SEP. LXIV.
- UE 2946**                      **Sedimentar**                      **Sondagem S13H**  
**Descrição**                      Nível arenoso, bastante móvel de coloração acastanhada. Apenas foram posicionados alguns ferros.
- Interpretação**                      Enchimento de nivelamento.
- UE 2947**                      **Sedimentar**                      **Sondagem S13H**  
**Descrição**                      Aterro de matriz arenosa, de compactidade móvel e de coloração esbranquiçada. Integra escuras de osso.
- Interpretação**                      Enchimento de nivelamento.
- UE 2948**                      **Sedimentar**                      **Sondagem S13H**  
**Descrição**                      Nível de carvões e cinzas à mistura com alguns fragmentos de osso queimado.
- Interpretação**                      Enchimento de nivelamento.
- UE 2949**                      **Sedimentar**                      **Sondagem S13H**  
**Descrição**                      Nível fino de areia de coloração esbranquiçada. Não se verificam inclusões particulares.
- Interpretação**                      Enchimento de nivelamento.
- UE 2950**                      **Sedimentar**                      **Sondagem S13H**  
**Descrição**                      Nível de argila rubificada de coloração alaranjada.
- Interpretação**                      Primeiro nível rubificado da SEP. LX.
- UE 2951**                      **Construída**                      **Sondagem S13H**  
**Descrição**                      Estrutura em pedra de forma e talhe irregulares, em granito. Dispõe-se de forma caótica em torno da urna, UE 2924.
- Interpretação**                      Estrutura em pedras da SEP. LXII.
- UE 2952**                      **Sedimentar**                      **Sondagem S13F**  
**Descrição**                      Nível composto essencialmente por carvões, cinzas e alguns ossos carbonizados muito fragmentados, envolvidos num aterro muito limoso.
- Interpretação**                      Nível de carvões concentrados e ossos da SEP. LXII.
- UE 2953**                      **Sedimentar**                      **Sondagem S13F**  
**Descrição**                      Aterro lenticular de matriz arenosa de coloração clara, apresenta algumas manchas de argila, carvões dispersos e ossos.
- Interpretação**                      Aterro lenticular de carvões e ossos dispersos da SEP. LXVIII.
- UE 2954**                      **Sedimentar**                      **Sondagem S13F**  
**Descrição**                      Aterro que apresenta um grau de consolidação e coloração que parece ter sido alterado pela acção do fogo. Muito escuro e endurecido, apresentando manchas rubificadas.
- Interpretação**                      Nível rubificado/calcinado pela acção do fogo da SEP. LXVIII.



## Lista geral de UEs - Bracara Augusta

Unidade de Arqueologia

- UE 2955**                      **Interface de ruptura**                      **Sondagem S13F**  
**Descrição**                      Interface de ruptura da vala aberta nos sedimentos, UE 2852, para implantar a sepultura.
- Interpretação**                      Vala aberta nos sedimentos para implantar a SEP. LXVIII.
- UE 2956**                      **Sedimentar**                      **Sondagem S13D**  
**Descrição**                      Aterro de coloração acastanhada com manchas de argila rubificada, com carvões dispersos.
- Interpretação**                      Aterro de enchimento com manchas de argila sobre o aterro da SEP. LXIX.
- UE 2957**                      **Sedimentar**                      **Sondagem S13D**  
**Descrição**                      Aterro de enchimento constituído maioritariamente por carvões concentrados e ossos carbonizados num aterro limoso.
- Interpretação**                      Aterro de enchimento do interior da SEP. LXIX.
- UE 2958**                      **Interface de ruptura**                      **Sondagem S13D**  
**Descrição**                      Interface de ruptura da vala aberta nos sedimentos para implantar a sepultura.
- Interpretação**                      Vala aberta nos sedimentos para implantar a SEP. LXIX.
- UE 2959**                      **Interface de ruptura**                      **Sondagem S13H**  
**Descrição**                      Interface de ruptura da vala aberta nos sedimentos para implantar a sepultura.
- Interpretação**                      Vala aberta nos sedimentos para implantar a SEP. LX.
- UE 2960**                      **Sedimentar**                      **Sondagem S13H**  
**Descrição**                      Nível de argila rubificada de coloração alaranjada obtido pela acção do fogo.
- Interpretação**                      Segundo nível rubificado da SEP. LXX.
- UE 2961**                      **Interface de ruptura**                      **Sondagem S13H**  
**Descrição**                      Interface de ruptura da vala aberta nos sedimentos para implantar a sepultura.
- Interpretação**                      Vala aberta nos sedimentos para implantar a SEP. LXX.
- UE 2962**                      **Sedimentar**                      **Sondagem S13F**  
**Descrição**                      Mancha de carvões e ossos dispersos num aterro alaranjado de sedimentos areno-licosos com algumas manchas de argila clara.
- Interpretação**                      Nível lenticular de carvões e ossos dispersos. Enchimento do interior da Sepultura LXVIII.
- UE 2963**                      **Sedimentar**                      **Sondagem S13F**  
**Descrição**                      Aterro resultante da incineração. Apresenta uma mancha de argila rubificada sob um nível preto calcinado.
- Interpretação**                      Nível rubificado da SEP. LXVIII.
- UE 2964**                      **Interface de ruptura**                      **Sondagem S13F**  
**Descrição**                      Interface de ruptura da vala aberta nos sedimentos para implantar a sepultura.
- Interpretação**                      Vala aberta nos sedimentos para implantar a SEP. LXVIII.





## Lista geral de UEs - Bracara Augusta

Unidade de Arqueologia

- UE 2965**                      **Sedimentar**                      **Sondagem S13I**  
**Descrição**                      Enchimento heterogéneo que mistura sedimentos maioritariamente limo-argilosos de coloração escura, com algumas areias médias, carvões dispersos e algumas manchas de argila clara.  
**Interpretação**                      Aterro de enchimento sobre o aterro geológico e sob a SEP. LXII.
- UE 2966**                      **Construída**                      **Sondagem S13I**  
**Descrição**                      Fragmento de uma tijoleira de material de construção de tipologia romana que serve de tampa da urna da sepultura  
**Interpretação**                      Tampa da urna da SEP. LXV.
- UE 2967**                      **Construída**                      **Sondagem S13I**  
**Descrição**                      Urna em cerâmica cerâmica bracarense. Pequeno pote apenas com uma asa. Apresenta-se muito fragmentado.  
**Interpretação**                      Urna funerária da SEP. LXV. Achado nº 0896.
- UE 2968**                      **Sedimentar**                      **Sondagem S13F**  
**Descrição**                      Aterro de enchimento de limo e areia que incorpora uma grande quantidade de ossos carbonizados e carvões. Foi individualizado do aterro UE 2962, por apresentar uma maior concentração destes elementos.  
**Interpretação**                      Aterro de enchimento de carvões muito concentrados com alguns ossos da SEP. LXVII.
- UE 2969**                      **Sedimentar**                      **Sondagem S13F**  
**Descrição**                      Aterro de matriz areno-limoso muito homogéneo de coloração acinzentado.  
**Interpretação**                      Enchimento de nivelamento sobre o nível de carvões, UE 2978 da SEP. LXXI.
- UE 2970**                      **Construída**                      **Sondagem S13A**  
**Descrição**                      Estrutura constituída por uma fiada de pedras descontínua, dispostos em volta da sepultura de maneira delimitar o seu perímetro. São pedras graníticas de médias e grandes dimensões.  
**Interpretação**                      Estrutura de pedras delimitadora da SEP. LXII.
- UE 2971**                      **Sedimentar**                      **Sondagem S13A**  
**Descrição**                      Aterro de enchimento constituído por sedimentos areno-limosos muito homogéneo e com areias finas e limo.  
**Interpretação**                      Aterro de enchimento sobre as tampas da SEP. LXIII.
- UE 2972**                      **Construída**                      **Sondagem S13A**  
**Descrição**                      Parede constituída em alvenaria de tijoleira de material de construção de tipologia romana. Forma um aparelho regular de opus testaceum. Parece não ter argamassa nas juntas. São visíveis seis fiadas.  
**Interpretação**                      Parede este em "opus testaceum".
- UE 2973**                      **Construída**                      **Sondagem S13A**  
**Descrição**                      Parede constituída em alvenaria de tijoleiras de material de construção de tipologia romana. Forma um aparelho regular de opus testaceum. Parece não ter argamassa nas juntas, são visíveis seis fiadas.  
**Interpretação**                      Parede oeste em opus testaceum da SEP. LXIII.
- UE 2974**                      **Construída**                      **Sondagem S13A**  
**Descrição**                      Lastro constituído por tijoleira de material de construção de tipologia romana, dispostos horizontalmente, de maneira a formarem uma base regular.  
**Interpretação**                      "Lastro" em tijoleiras da SEP. LXIII.



## Lista geral de UEs - Bracara Augusta

Unidade de Arqueologia

- UE 2975**                      **Sedimentar**                      **Sondagem S13A**  
**Descrição**                      Aterro arenoso que incorpora areias médias e finas com algumas inclusões de argila que lhe conferem uma coloração amarelada clara.
- Interpretação**                      Aterro de enchimento sob a cobertura de tijoleiras da SEP. LXIII.
- UE 2976**                      **Interface de ruptura**                      **Sondagem S13F**  
**Descrição**                      Interface de ruptura da vala aberta nos sedimentos para implantar a sepultura.
- Interpretação**                      Vala aberta nos sedimentos para implantar a SEP. LXXI.
- UE 2977**                      **Sedimentar**                      **Sondagem S13F**  
**Descrição**                      Aterro de argila rubificada, resultante da acção de fogo da sepultura.
- Interpretação**                      Nível rubificado da SEP. LXXI.
- UE 2978**                      **Sedimentar**                      **Sondagem S13F**  
**Descrição**                      Aterro de enchimento composto por sedimentos arenosos com muitos ossos carbonizados, carvões concentrados e algumas manchas de argila.
- Interpretação**                      Aterro de enchimento da SEP. LXXI.
- UE 2979**                      **Sedimentar**                      **Sondagem S13H**  
**Descrição**                      Nível pouco espesso de areias médias e finas de coloração clara sob o nível de carvões.
- Interpretação**                      Veio de areia sob os carvões, UE 2948.
- UE 2980**                      **Sedimentar**                      **Sondagem S13H**  
**Descrição**                      Aterro muito fino, lenticular, constituído por sedimentos areno-limosos com uma mistura de carvões e ossos.
- Interpretação**                      Nível lenticular de carvões sob o nível, UE 2979.
- UE 2981**                      **Sedimentar**                      **Sondagem S13I**  
**Descrição**                      Aterro de matriz limo-arenosa, com inclusões argilosas. Apresenta-se muito compacto e de coloração castanha clara.
- Interpretação**                      Aterro de enchimento sob nível de carvões.
- UE 2982**                      **Sedimentar**                      **Sondagem S13H**  
**Descrição**                      Nível de características argilosas sobre a UE 2960. Apresenta-se muito compacto e uma coloração vermelho amarelado.
- Interpretação**                      Nível de características argilosas sobre a UE 2960.
- UE 2983**                      **Sedimentar**                      **Sondagem S13B**  
**Descrição**                      Aterro de enchimento arenoso de coloração escura, pouco compacto.
- Interpretação**                      Aterro de enchimento.
- UE 2984**                      **Interface de ruptura**                      **Sondagem S13B**  
**Descrição**                      Interface de ruptura da vala aberta nos sedimentos.
- Interpretação**                      Vala aberta nos sedimentos para o aterro, UE 2983.



## Lista geral de UEs - Bracara Augusta

Unidade de Arqueologia

- UE 2985**                      **Sedimentar**                      **Sondagem S13B**  
**Descrição**                      Aterro de nivelamento de matriz arenosa que mistura sedimentos com algumas areias de diferentes calibres. Incorpora algum cascalho e muito material de construção miúdo.
- Interpretação**                      Aterro de cascalho e areia sob a UE 2983.
- UE 2986**                      **Construída**                      **Sondagem S13B**  
**Descrição**                      Tegulae disposta verticalmente. Material de construção de tipologia romana.
- Interpretação**                      Parede sul da caixa, possível sepultura. Associada à SEP. LXXVI.
- UE 2987**                      **Construída**                      **Sondagem S13B**  
**Descrição**                      Tegulae disposta verticalmente. Material de construção de tipologia romana.
- Interpretação**                      Parede oeste da caixa. Possível sepultura. Associada à SEP. LXXVI.
- UE 2988**                      **Construída**                      **Sondagem S13B**  
**Descrição**                      Tegulae disposta verticalmente. Material de construção tipologicamente romano.
- Interpretação**                      Parede Norte da caixa de uma possível sepultura. Associada à SEP. LXXVI.
- UE 2989**                      **Interface de ruptura**                      **Sondagem S13B**  
**Descrição**                      Interface de ruptura para implantação da sepultura.
- Interpretação**                      Vala aberta nos sedimentos para implantar a SEP. LXXXV.
- UE 2990**                      **Sedimentar**                      **Sondagem S13B**  
**Descrição**                      Aterro de enchimento de matriz areno-limosa de coloração escura que incorpora algumas inclusões de pontos de argila e carvões.
- Interpretação**                      Aterro de enchimento.
- UE 2991**                      **Sedimentar**                      **Sondagem S13B**  
**Descrição**                      Aterro de nivelamento de coloração cinzenta, muito homogénea e limpa.
- Interpretação**                      Enchimento de nivelamento.
- UE 2992**                      **Sedimentar**                      **Sondagem S13B**  
**Descrição**                      Camada algo consolidada por uma argila alaranjada num "massame" de areias e cascalho.
- Interpretação**                      Camada argamassada de cascalho mais argila.
- UE 2993**                      **Sedimentar**                      **Sondagem S13H**  
**Descrição**                      Enchimento de matriz limosa algo compacta. Apresenta alguns carvões dispersos à mistura com uma ou outra pedra miúda.
- Interpretação**                      Nível de propriedades limosas, sob a SEP. LXX.
- UE 2994**                      **Sedimentar**                      **Sondagem S13H**  
**Descrição**                      Enchimento composto por carvões, cinzas e fragmentos de osso, à mistura com algumas concreções ferruginosas.
- Interpretação**                      Enchimento do interior da SEP. LXXIV.



## Lista geral de UEs - Bracara Augusta

Unidade de Arqueologia

- UE 2995**                      **Interface de ruptura**                      **Sondagem S13H**  
**Descrição**                      Interface de ruptura da vala de implantação da sepultura.
- Interpretação**                      Vala de implantação da SEP. LXXIV.
- UE 2996**                      **Sedimentar**                      **Sondagem S13H**  
**Descrição**                      Nível constituído por terras de coloração castanho escuro, algo compacto, formado por acção do calor.
- Interpretação**                      Nível de cremação sob a UE 2993.
- UE 2997**                      **Sedimentar**                      **Sondagem S13H**  
**Descrição**                      Nível arenoso de coloração acastanhada. É pouco compacto e apresenta alguns carvões dispersos.
- Interpretação**                      Enchimento de nivelamento.
- UE 2998**                      **Sedimentar**                      **Sondagem S13H**  
**Descrição**                      Nível constituído por terras finas de coloração castanha escura à mistura com nódulos de argila laranja rubificada.
- Interpretação**                      Nível rubificado, sob as areias UE 2996.
- UE 2999**                      **Sedimentar**                      **Sondagem S13C**  
**Descrição**                      Enchimento compacto, arenoso-limoso, móvel e de cor castanha. Apresenta alguns elementos macro-estruturais de natureza granítica de morfologia irregular. Verifica-se a presença de carvões de reduzida dimensão e de alguns fragmentos da urna.
- Interpretação**                      Aterro do interior da urna da SEP.LXXX. Ach. nº1008.
- UE 3000**                      **Sedimentar**                      **Sondagem S13H**  
**Descrição**                      Enchimento composto por mistura de terras acinzentadas de matriz limosa com carvões e ossos.
- Interpretação**                      Enchimento do interior da SEP. LXXVII.
- UE 3001**                      **Sedimentar**                      **Sondagem S12**  
**Descrição**                      Camada acastanhada, areno-limosa, contém algumas pedras de pequena dimensão e material de construção.
- Interpretação**                      Enchimento de nivelamento.
- UE 3002**                      **Interface de ruptura**                      **Sondagem S15**  
**Descrição**                      Interface de ruptura.
- Interpretação**                      Vala de implantação do pilar UE2108.
- UE 3003**                      **Sedimentar**                      **Sondagem S15A**  
**Descrição**                      Camada arenosa, com veios de saibro. Contém diversos desperdícios de obra, tais como cimento e tijolo recente.
- Interpretação**                      Enchimento da vala de implantação UE3002.
- UE 3004**                      **Sedimentar**                      **Sondagem S15A**  
**Descrição**                      Mancha arenosa, de coloração castanho muito forte. Contém alguns carvões dispersos.
- Interpretação**                      Enchimento de nivelamento.



## Lista geral de UEs - Bracara Augusta

Unidade de Arqueologia

- UE 3005** **Construída** **Sondagem S15A**  
**Descrição** Caixa de recepção de águas, construída com tijolos interligados com cimento.  
**Interpretação** Caixa de águas.
- UE 3006** **Interface de ruptura** **Sondagem S15A**  
**Descrição** Interface de ruptura.  
**Interpretação** Vala de implantação da UE3005.
- UE 3007** **Sedimentar** **Sondagem S15A**  
**Descrição** Nível arenoso, com veios de saibro e carvões, à mistura com algumas pedras de pequena dimensão.  
**Interpretação** Enchimento da vala de implantação UE3006.
- UE 3008** **Interface de ruptura** **Sondagem S15A**  
**Descrição** Interface de ruptura.  
**Interpretação** Vala de implantação do pilar UE2028.
- UE 3009** **Sedimentar** **Sondagem S15A**  
**Descrição** Aterro constituído por terras arenosas. Apresenta veios de saibro, à mistura com alguma pedra miúda e material de construção.  
**Interpretação** Enchimento da vala de implantação UE3008.
- UE 3010** **Construída** **Sondagem S15A**  
**Descrição** Muro orientado O/E, constituído apenas por uma face, que integrava alguns blocos graníticos de forma e talhe irregulares. Encontra-se em muito mau estado de conservação. Travava com o muro UE3011.  
**Interpretação** Muro orientado O/E.
- UE 3011** **Construída** **Sondagem S15A**  
**Descrição** Muro orientado S/N, constituído por duas faces. Utiliza pedra granítica de forma e talhe irregulares. Encontra-se em mau estado de conservação.  
**Interpretação** Muro orientado S/N.
- UE 3012** **Construída** **Sondagem S15A**  
**Descrição** Muro com orientação S/N, sendo apenas visível cerca de 0,66m do seu alçado oeste. Integra blocos graníticos de forma sub-rectangular. Os interfícios são preenchidos por pedra miúda e algum material de construção fragmentado.  
**Interpretação** Muro com orientação S/N.
- UE 3013** **Sedimentar** **Sondagem S15A**  
**Descrição** Nível acastanhado, areno-limoso, com alguns pontos de carvão disperso e algumas pedras de pequena dimensão.  
**Interpretação** Enchimento de nivelamento.
- UE 3014** **Sedimentar** **Sondagem S15A**  
**Descrição** Nível muito amarelado, bastante limpo, algumas pedras de pequena dimensão.  
**Interpretação** Nível de alterite.



## Lista geral de UEs - Bracara Augusta

Unidade de Arqueologia

<b>UE 3015</b>	<b>Construída</b>	<b>Sondagem S15A</b>
Descrição	Sapata em betão armado.	
Interpretação	Sapata do pilar UE2028.	
<b>UE 3016</b>	<b>Sedimentar</b>	<b>Sondagem S15A</b>
Descrição	Aterro de coloração acastanhada, de matriz arenosa. Apresenta material de construção fragmentado e pedra de pequena dimensão.	
Interpretação	Derrube associado aos muros UEs3010 e 3011.	
<b>UE 3017</b>	<b>Sedimentar</b>	<b>Sondagem S15A</b>
Descrição	Camda arenosa, de cor acastanhada. Apresenta alguns pontos de carvão disperso. É algo compacto.	
Interpretação	Enchimento de nivelamento (para o interior dos muros UEs3010 e 3011).	
<b>UE 3018</b>	<b>Interface de ruptura</b>	<b>Sondagem S15A</b>
Descrição	Interface de ruptura.	
Interpretação	Vala de implantação da SEP.XLIII.	
<b>UE 3019</b>	<b>Sedimentar</b>	<b>Sondagem S15A</b>
Descrição	Nível constituído por terras de matriz arenosa, de coloração castanho forte. Contém alguns pontos de carvão disperso.	
Interpretação	Enchimento do interior da SEP.XLIII.	
<b>UE 3020</b>	<b>Construída</b>	<b>Sondagem S15A</b>
Descrição	Pedra de pequena dimensão, em granito, de secção predominantemente rectangular.	
Interpretação	Tampa da urna UE3021.(SEP.XLIII).	
<b>UE 3021</b>	<b>Construída</b>	<b>Sondagem S15A</b>
Descrição	Contentor em cerâmica comum.	
Interpretação	Urna em cerâmica da SEP.XLIII.	
<b>UE 3022</b>	<b>Sedimentar</b>	<b>Sondagem S15A</b>
Descrição	Enchimento de coloração castanha, de matriz arenosa. Apresenta alguns pontos de carvão disperso.	
Interpretação	Enchimento do interior da SEP.XLIII.	
<b>UE 3023</b>	<b>Interface de ruptura</b>	<b>Sondagem S15A</b>
Descrição	Interface de ruptura.	
Interpretação	Vala aberta na alterite.	
<b>UE 3024</b>	<b>Interface de ruptura</b>	<b>Sondagem S15A</b>
Descrição	Interface de ruptura.	
Interpretação	Vala aberta na alterite.	



## Lista geral de UEs - Bracara Augusta

Unidade de Arqueologia

<b>UE 3025</b>	<b>Interface de ruptura</b>	<b>Sondagem S15A</b>
Descrição	Interface de ruptura.	
Interpretação	Vala aberta na alterite.	
<b>UE 3026</b>	<b>Sedimentar</b>	<b>Sondagem S15A</b>
Descrição	Enchimento constituído por terras arenosas, de cor castanha, algo compacto. Contém pontos de carvão e pedras de pequena e média dimensão.	
Interpretação	Enchimento das valas UEs3023, 3024 e 3025.	
<b>UE 3027</b>	<b>Interface de ruptura</b>	<b>Sondagem S15A</b>
Descrição	Interface de ruptura.	
Interpretação	Vala aberta na alterite.	
<b>UE 3028</b>	<b>Interface de ruptura</b>	<b>Sondagem S15A</b>
Descrição	Interface de ruptura.	
Interpretação	Vala aberta na alterite.	
<b>UE 3029</b>	<b>Interface de ruptura</b>	<b>Sondagem S15A</b>
Descrição	Interface de ruptura.	
Interpretação	Negativos de entalhes abertos no saibro.	
<b>UE 3030</b>	<b>Construída</b>	<b>Sondagem S15A</b>
Descrição	Pavimento em azulejo, de forma predominantemente quadrangular.	
Interpretação	Pavimento em tijoleira (sala interior do Edifício da PT).	
<b>UE 3031</b>	<b>Construída</b>	<b>Sondagem S15A</b>
Descrição	Nível cimentado, bastante fino.	
Interpretação	Nível de preparação do pavimento UE3030.	
<b>UE 3032</b>	<b>Sedimentar</b>	<b>Sondagem S15A</b>
Descrição	Camada bastante heterogénea, composta por restos de betão, tijolo e telha, à mistura com alguma pedra granítica de pequena dimensão.	
Interpretação	Enchimento de nivelamento.	
<b>UE 3033</b>	<b>Sedimentar</b>	<b>Sondagem S15A</b>
Descrição	Camada muito heterogénea. Contém areias grosseiras, restos de tijolo, desperdícios de cimento e outros entulhos de obra.	
Interpretação	Enchimento da vala de implantação UE3002.	
<b>UE 3034</b>	<b>Sedimentar</b>	<b>Sondagem S15A</b>
Descrição	Camada areno-limosa, acastanhada. Contém pedras de pequena dimensão e material de construção fragmentado.	
Interpretação	Enchimento de nivelamento.	



## Lista geral de UEs - Bracara Augusta

Unidade de Arqueologia

<b>UE 3035</b>	<b>Interface de ruptura</b>	<b>Sondagem S15A</b>
Descrição	Interface de ruptura.	
Interpretação	Vala de implantação de possível pilar.	
<b>UE 3036</b>	<b>Sedimentar</b>	<b>Sondagem S15A</b>
Descrição	Camada de matriz arenosa, de coloração predominantemente amarelada. São visíveis diversos veios de saibro.	
Interpretação	Enchimento da vala de implantação UE3035.	
<b>UE 3037</b>	<b>Construída</b>	<b>Sondagem S15A</b>
Descrição	Lintel em betão armado, de secção rectangular.	
Interpretação	Lintel em betão.	
<b>UE 3038</b>	<b>Construída</b>	<b>Sondagem S15A</b>
Descrição	Nível arenoso, de cor avermelhada. É composto por terras arenosas de calibre médio.	
Interpretação	Reboco em opus signinum.	
<b>UE 3039</b>	<b>Construída</b>	<b>Sondagem S15A</b>
Descrição	Conjunto de pedras de média dimensão, alinhadas entre si e orientadas S/N.	
Interpretação	Base de possível estrutura.	
<b>UE 3040</b>	<b>Sedimentar</b>	<b>Sondagem S15A</b>
Descrição	Nível areno-limoso, acastanhado e algo compacto. Contém algumas areias grosseiras.	
Interpretação	Enchimento de nivelamento.	
<b>UE 3041</b>	<b>Sedimentar</b>	<b>Sondagem S15A</b>
Descrição	Camada de matriz arenosa, de coloração castanha. Apresenta alguns pontos de carvão disperso.	
Interpretação	Enchimento de nivelamento para assentamento da base UE3039.	
<b>UE 3042</b>	<b>Interface de ruptura</b>	<b>Sondagem S15A</b>
Descrição	Interface de ruptura.	
Interpretação	Vala de saque do muro UE3012.	
<b>UE 3043</b>	<b>Sedimentar</b>	<b>Sondagem S15A</b>
Descrição	Nível arenoso, castanho amarelado. Integra alguma pedra de pequena dimensão à mistura com algum material de construção fragmentado.	
Interpretação	Enchimento da vala de saque UE3042.	
<b>UE 3044</b>	<b>Sedimentar</b>	<b>Sondagem S15A</b>
Descrição	Aterro constituído por terras arenosas, algo compacto. Contém alguns pontos de carvão dispersos e algumas pedras de pequena e média dimensão. É algo compacto.	
Interpretação	Enchimento de nivelamento.	





## Lista geral de UEs - Bracara Augusta

Unidade de Arqueologia

- UE 3045**                      **Sedimentar**                      **Sondagem S15A**  
**Descrição**                      Enchimento de coloração castanha, composto por terras arenosas. Apresenta pedra de pequena dimensão e material de construção fragmentado.
- Interpretação**                      Enchimento de nivelamento.
- UE 3046**                      **Construída**                      **Sondagem S15A**  
**Descrição**                      Caixa formada por tijolos de forma rectangular, onde os interstícios são preenchidos por cimento.
- Interpretação**                      Caixa de saneamento.
- UE 3047**                      **Interface de ruptura**                      **Sondagem S15A**  
**Descrição**                      Interface de ruptura.
- Interpretação**                      Vala de fundação da caixa de saneamento UE3046.
- UE 3048**                      **Sedimentar**                      **Sondagem S15A**  
**Descrição**                      Aterro que integra grande quantidade de desperdícios de obra (tijolo, telha, restos de cimento), à mistura com terras de matriz arenosa. Apresenta uma coloração amarelada.
- Interpretação**                      Enchimento da vala de implantação UE3048.
- UE 3049**                      **Construída**                      **Sondagem S15A**  
**Descrição**                      Conduta em grês, de secção circular.
- Interpretação**                      Canalização em grês.
- UE 3050**                      **Interface de ruptura**                      **Sondagem S15A**  
**Descrição**                      Interface de ruptura.
- Interpretação**                      Vala de implantação da canalização UE3049.
- UE 3051**                      **Sedimentar**                      **Sondagem S15A**  
**Descrição**                      Aterro arenoso, de coloração castanha clara. Apresenta vários veios de saibro, à mistura com alguns de cimento, sendo visível a presença de algumas pedras miúdas.
- Interpretação**                      Enchimento da vala de implantação UE3050.
- UE 3052**                      **Sedimentar**                      **Sondagem S15A**  
**Descrição**                      Camada muito compacta, de cor amarelada, contém algumas pedras de pequena dimensão, telha e tijolo.
- Interpretação**                      Enchimento da vala de saque UE3057.
- UE 3053**                      **Sedimentar**                      **Sondagem S15A**  
**Descrição**                      Nível amarelado, muito compacto, com pedras de pequena dimensão.
- Interpretação**                      Veio arenoso (sob a UE3052).
- UE 3054**                      **Sedimentar**                      **Sondagem S15A**  
**Descrição**                      Camada composta por terras arenosas, de cor castanha, algo compacta. Não são visíveis inclusões de qualquer tipo.
- Interpretação**                      Enchimento de nivelamento.



## Lista geral de UEs - Bracara Augusta

Unidade de Arqueologia

- UE 3055**                      **Sedimentar**                      **Sondagem S15A**  
**Descrição**                      Camada constituída por terras arenosas, bastante friável. Integra pedras de pequena e média dimensão.
- Interpretação**                      Nível de destruição.
- UE 3056**                      **Sedimentar**                      **Sondagem S15A**  
**Descrição**                      Nível arenoso, de cor acinzentada, pouco compacta, integra pedras de pequena dimensão à mistura com tijolo.
- Interpretação**                      Aterro de obra.
- UE 3057**                      **Interface de ruptura**                      **Sondagem S15A**  
**Descrição**                      Interface de ruptura.
- Interpretação**                      Vala de saque do muro UE3011.
- UE 3059**                      **Interface de ruptura**                      **Sondagem S15A**  
**Descrição**                      Interface de ruptura.
- Interpretação**                      Vala de fundação do muro UE3011.
- UE 3060**                      **Interface de ruptura**                      **Sondagem S13H**  
**Descrição**                      Interface de ruptura da vala de implantação da sepultura.
- Interpretação**                      Vala de implantação da SEP. LXXVII.
- UE 3061**                      **Sedimentar**                      **Sondagem S13H**  
**Descrição**                      Nível composto por terras de coloração castanha escura à mistura com manchas de argila laranja.
- Interpretação**                      Nível de cremação da SEP. LXXVIII.
- UE 3062**                      **Sedimentar**                      **Sondagem S13H**  
**Descrição**                      Enchimento composto por terras de matriz limosa de coloração acinzentada, à mistura com pontos de carvão concentrados e esquirolas de osso.
- Interpretação**                      Enchimento do interior da SEP. LXXVIII.
- UE 3063**                      **Interface de ruptura**                      **Sondagem S13H**  
**Descrição**                      Interface de ruptura da vala de implantação da sepultura.
- Interpretação**                      Vala de implantação da SEP. LXXVIII.
- UE 3064**                      **Sedimentar**                      **Sondagem S13I**  
**Descrição**                      Aterro de matriz areno-argilosa, algo compacto e de coloração escura. Apresenta inclusões de argila e carvões.
- Interpretação**                      Enchimento de nivelamento.
- UE 3065**                      **Sedimentar**                      **Sondagem S13I**  
**Descrição**                      Aterro de matriz areno-argilosa, algo compacto e de coloração escura. Apresenta inclusões de argila e carvões.
- Interpretação**                      Enchimento de nivelamento.



## Lista geral de UEs - Bracara Augusta

Unidade de Arqueologia

- UE 3066**                      **Sedimentar**                      **Sondagem S13I**  
**Descrição**                      Nível de enchimento do interior da sepultura.
- Interpretação**                      Enchimento do interior da SEP. LXXII.
- UE 3067**                      **Sedimentar**                      **Sondagem S13I**  
**Descrição**                      Nível composto por terras de coloração acastanhada pouco compacta. Apresenta um ou outro ponto de carvão disperso.
- Interpretação**                      Enchimento do interior da SEP. LXXIII.
- UE 3068**                      **Interface de ruptura**                      **Sondagem S13I**  
**Descrição**                      Interface de ruptura da vala de implantação da sepultura.
- Interpretação**                      Vala de implantação da SEP. LXXII.
- UE 3069**                      **Interface de ruptura**                      **Sondagem S13I**  
**Descrição**                      Interface de ruptura da vala de implantação da sepultura.
- Interpretação**                      Vala de implantação da SEP. LXXIII.
- UE 3070**                      **Sedimentar**                      **Sondagem S13H**  
**Descrição**                      Enchimento de matriz limosa, pouco compacto. Apresenta alguns pontos de carvões dispersos.
- Interpretação**                      Enchimento de nivelamento.
- UE 3071**                      **Sedimentar**                      **Sondagem S13F**  
**Descrição**                      Enchimento composto por uma mistura de sedimentos limosos de coloração castanho escura.
- Interpretação**                      Enchimento de nivelamento.
- UE 3072**                      **Sedimentar**                      **Sondagem S13I**  
**Descrição**                      Enchimento do interior da sepultura.
- Interpretação**                      Enchimento do interior da SEP. LXI.
- UE 3073**                      **Interface de ruptura**                      **Sondagem S13I**  
**Descrição**                      Interface de ruptura da vala de implantação da sepultura.
- Interpretação**                      Vala de implantação da SEP. LXI.
- UE 3074**                      **Sedimentar**                      **Sondagem S13H**  
**Descrição**                      Nível composto por carvões à mistura com terras limosas de coloração acastanhada.
- Interpretação**                      Nível de carvões.
- UE 3075**                      **Sedimentar**                      **Sondagem S13B**  
**Descrição**                      Enchimento composto por terras arenosas de coloração predominantemente acastanhada, onde se verificam inclusões de argamassa amarelada.
- Interpretação**                      Enchimento de nivelamento.



## Lista geral de UEs - Bracara Augusta

Unidade de Arqueologia

- UE 3076**                      **Sedimentar**                      **Sondagem S13B**  
**Descrição**                      Enchimento constituído por pedras de pequena e média dimensão à mistura com algum material de construção fragmentado.
- Interpretação**                      Nível de destruição sob a SEP. LXXVI.
- UE 3077**                      **Construída**                      **Sondagem S13B**  
**Descrição**                      Bloco granítico de forma e talhe regular.
- Interpretação**                      Cunhal entre as estruturas, UE`s 2782 e 2855.
- UE 3078**                      **Sedimentar**                      **Sondagem S13B**  
**Descrição**                      Camada constituída por uma mistura de sedimentos arenoso com manchas de saibro à mistura.
- Interpretação**                      Aterro de enchimento da vala aberta sob a UE 3076.
- UE 3079**                      **Sedimentar**                      **Sondagem S13B**  
**Descrição**                      Nível bastante compacto. Apresenta alguns pontos de argamassa amarelada.
- Interpretação**                      Nível endurecido sob a UE 2887.
- UE 3080**                      **Sedimentar**                      **Sondagem S13B**  
**Descrição**                      Aterro de enchimento de matriz areno-limoso de coloração acinzentada com pontos de argamassa dispersos.
- Interpretação**                      Enchimento de nivelamento com pontos de argamassa sob a UE 3078.
- UE 3081**                      **Construída**                      **Sondagem S13A**  
**Descrição**                      Tijoleiras de remate do topo da sepultura. Tijoleira em material de construção de tipologia romana.
- Interpretação**                      Tijoleiras que rematam a parede da SEP. LXXIII, sobre a UE 2973.
- UE 3082**                      **Construída**                      **Sondagem S13I**  
**Descrição**                      Tijoleiras de remate do topo da sepultura. Tijoleiras em material de construção de tipologia romana.
- Interpretação**                      Tijoleiras que rematam a parede UE 2972 da SEP. LXXIII.
- UE 3083**                      **Sedimentar**                      **Sondagem S13A**  
**Descrição**                      Fino aterro de acumulação de matriz areno-limoso de coloração acinzentada escura.
- Interpretação**                      Fino enchimento limoso. Depósito de acumulação natural.
- UE 3084**                      **Sedimentar**                      **Sondagem S13I**  
**Descrição**                      Aterro constituído por sedimentos arenosos à mistura com muitos carvões concentrados de grandes dimensões e ossos carbonizados.
- Interpretação**                      Aterro de um possível nível de incineração.
- UE 3085**                      **Interface de ruptura**                      **Sondagem S13I**  
**Descrição**                      Interface de ruptura da vala aberta para implantar o nível de cinzas, carvões e ossos.
- Interpretação**                      Vala aberta para implantar o nível de cinzas, carvões e ossos. Zona de cremação.



## Lista geral de UEs - Bracara Augusta

Unidade de Arqueologia

- UE 3086**                      **Sedimentar**                      **Sondagem S13A**  
**Descrição**                      Aterro de enchimento de matriz areno-limoso de coloração acinzentada.
- Interpretação**                      Aterro de nivelamento sobre a vala de fundação do muro UE 2824.
- UE 3087**                      **Interface de ruptura**                      **Sondagem S13A**  
**Descrição**                      Interface de ruptura da vala de fundação do muro 2.
- Interpretação**                      Vala de fundação do muro, UE 2824.
- UE 3088**                      **Sedimentar**                      **Sondagem S13A**  
**Descrição**                      Aterro de enchimento areno-limoso com pequenas pedras e algum areão. Camada de coloração escura.
- Interpretação**                      Aterro de enchimento da vala de fundação do muro.
- UE 3089**                      **Interface de ruptura**                      **Sondagem S13J**  
**Descrição**                      Interface de ruptura da vala de implantação do embasamento de pedestal.
- Interpretação**                      Vala de fundação dos embasamento/pedestal, UE 2928, UE2929.
- UE 3090**                      **Sedimentar**                      **Sondagem S13J**  
**Descrição**                      Nível de pedras e cascalho, consolidados por uma argamassa de saibro.
- Interpretação**                      Aterro de enchimento argamassado, da vala de implantação do embasamento.
- UE 3091**                      **Construída**                      **Sondagem S13I**  
**Descrição**                      Contentor cerâmico (malga) que serve de tampa da urna funerária.
- Interpretação**                      Tampa da urna funerária. Ach. nº0961.
- UE 3092**                      **Construída**                      **Sondagem S13I**  
**Descrição**                      Contentor cerâmico que serve de urna funerária.
- Interpretação**                      Urna funerária, Ach. nº0962.
- UE 3093**                      **Construída**                      **Sondagem S13H**  
**Descrição**                      Pote em cerâmica comum romana, de cozedura oxidante. Apresenta-se muito fragmentado.
- Interpretação**                      Urna funerária da SEP. LXXVII. Ach. nº0949.
- UE 3094**                      **Interface de ruptura**                      **Sondagem S13A**  
**Descrição**                      Interface de ruptura da vala aberta nos sedimentos para colocar o aterro, UE 2851.
- Interpretação**                      Vala aberta nos sedimentos para colocar o aterro, UE 2851.
- UE 3095**                      **Sedimentar**                      **Sondagem S13A**  
**Descrição**                      Aterro de nivelamento de coloração acinzentada, aterro areno-limoso com algumas pedras à mistura.
- Interpretação**                      Aterro de nivelamento.



## Lista geral de UEs - Bracara Augusta

Unidade de Arqueologia

- UE 3096** **Construída** **Sondagem S13H**  
**Descrição** Pedra de média dimensão, não apresenta qualquer talhe ou polimento, que serve de tampa à urna UE 3093.  
**Interpretação** Pedra que serve de tampa à urna UE 3093.
- UE 3097** **Sedimentar** **Sondagem S13I**  
**Descrição** Aterro com muitos elementos pétreos, de matriz areno-limosa e de coloração escura.  
**Interpretação** Enchimento de nivelamento.
- UE 3098** **Sedimentar** **Sondagem S13H**  
**Descrição** Nível composto por terras de coloração castanha escura, à mistura com pontos de argila alaranjada.  
**Interpretação** Nível de cremação da SEP. LXXIV.
- UE 3099** **Construída** **Sondagem S13H**  
**Descrição** Contentor cerâmico em cerâmica comum, que serve de urna funerária da sepultura.  
**Interpretação** Urna funerária da SEP. LXXIV. Ach. nº0955.
- UE 3100** **Construída** **Sondagem S13H**  
**Descrição** Elemento pétreo de granito de média dimensão que serve de tampa da urna, UE 3099.  
**Interpretação** Pedra que serve de tampa à urna, UE 3099.
- UE 3101** **Construída** **Sondagem S13A**  
**Descrição** Tijoleiras de forma essencialmente rectangular. Algumas apresentavam-se fragmentadas.  
**Interpretação** Segunda fiada de tijoleiras do castro da SEP. LXIII.
- UE 3102** **Construída** **Sondagem S13B**  
**Descrição** Tijoleira em material de construção de tipologia romana que serve de tampa à sepultura.  
**Interpretação** Tampa em tijoleira da SEP. LXXVI.
- UE 3103** **Sedimentar** **Sondagem S13B**  
**Descrição** Aterro de enchimento de matriz areno-limosa, de coloração escura com muitos carvões concentrados. Aterro da sepultura.  
**Interpretação** Aterro de enchimento do interior da SEP. LXXVI.
- UE 3104** **Construída** **Sondagem S13B**  
**Descrição** Lajes em granito que servem de tampa à sepultura.  
**Interpretação** Tampas em granito da SEP. LXXXV.
- UE 3105** **Sedimentar** **Sondagem S13B**  
**Descrição** Argamassa em opus signinum muito bem consolidada com argila e areia fina, misturada com alguns areões.  
**Interpretação** Argamassa em opus signinum que cobre as lajes da SEP. LXXXV.



## Lista geral de UEs - Bracara Augusta

Unidade de Arqueologia

- UE 3106**                      **Construída**                      **Sondagem S16**  
**Descrição**                      Sapata constituída por grandes blocos graníticos, de forma e talhe irregular. Bastante destruído. Orientado O/E.
- Interpretação**                      Sapata de grandes dimensões.
- UE 3107**                      **Sedimentar**                      **Sondagem S16**  
**Descrição**                      Aterro areno-limoso de coloração escura que colmata os interstícios das pedras da sapata.
- Interpretação**                      Aterro que colmata os interstícios dos muro UE 3106.
- UE 3108**                      **Construída**                      **Sondagem S13A**  
**Descrição**                      Parede em tijoleiras de material de construção de tipologia romana.
- Interpretação**                      Segunda parede este da SEP. LXIII.
- UE 3109**                      **Construída**                      **Sondagem S13A**  
**Descrição**                      Parede em tijoleiras de material de construção de tipologia romana.
- Interpretação**                      Tijoleira da segunda parede oeste da SEP. LXIII.
- UE 3110**                      **Construída**                      **Sondagem S13A**  
**Descrição**                      Tijoleira em material de construção de tipologia romana.
- Interpretação**                      Tijoleiras da terceira cobertura do lastro da SEP. LXIII.
- UE 3111**                      **Sedimentar**                      **Sondagem S13I**  
**Descrição**                      Terra fina, pouco compacta, arenosa, com inclusões de carvões e argila.
- Interpretação**                      Enchimento de nivelamento da SEP. LXXIII.
- UE 3112**                      **Sedimentar**                      **Sondagem S13I**  
**Descrição**                      Aterro de matriz areno-limoso, pouco compacto, de coloração escura e com inclusões de carvões e ossos.
- Interpretação**                      Aterro de enchimento.
- UE 3113**                      **Sedimentar**                      **Sondagem S13I**  
**Descrição**                      Aterro de matriz areno-limoso, pouco compacto e de coloração castanho amarelada.
- Interpretação**                      Aterro de enchimento.
- UE 3114**                      **Sedimentar**                      **Sondagem S13I**  
**Descrição**                      Camada de argila com inclusões de carvões, pouco compacta e de coloração castanha acinzentado escuro.
- Interpretação**                      Nível de argila.
- UE 3115**                      **Sedimentar**                      **Sondagem S13A**  
**Descrição**                      Aterro arenoso com bolsas de limo acastanhado à mistura.
- Interpretação**                      Aterro arenoso do interior da SEP. LXIII.



## Lista geral de UEs - Bracara Augusta

Unidade de Arqueologia

- UE 3116** **Construída** **Sondagem S13A**  
**Descrição** Argamassa de saibro e areia que consolida a estrutura da caixa de tijoleira da sepultura.  
**Interpretação** Argamassa do interior da SEP. LXIII.
- UE 3117** **Sedimentar** **Sondagem S13I**  
**Descrição** Nível de areão cortado pela sepultura.  
**Interpretação** Nível de areão cortado pela SEP. LXXIII.
- UE 3118** **Sedimentar** **Sondagem S13I**  
**Descrição** Nível de carvões com inclusões de ossos, de coloração muito escura e pouco compacto.  
**Interpretação** Nível de incineração.
- UE 3119** **Sedimentar** **Sondagem S13I**  
**Descrição** Nível de matriz argilo-arenosa, muito compacto e de coloração castanha.  
**Interpretação** Nível de circulação.
- UE 3120** **Sedimentar** **Sondagem S13I**  
**Descrição** Aterro de matriz limo-arenosa com inclusões de carvões e argila. Apresenta-se pouco compacto e de coloração escura.  
**Interpretação** Aterro da sepultura.
- UE 3121** **Interface de ruptura** **Sondagem S13I**  
**Descrição** Interface de ruptura da vala aberta nos sedimentos para o aterro, UE 3120.  
**Interpretação** Vala aberta nos sedimentos para o aterro, UE 3120.
- UE 3122** **Sedimentar** **Sondagem S13I**  
**Descrição** Aterro de matriz limo-arenosa, pouco compacto e de coloração castanha.  
**Interpretação** Aterro de enchimento.
- UE 3123** **Sedimentar** **Sondagem S13I**  
**Descrição** Nível de areias e argilas, pouco compacto e de coloração castanho escuro.  
**Interpretação** Aterro de enchimento.
- UE 3124** **Sedimentar** **Sondagem S13I**  
**Descrição** Nível de areão, móvel e de coloração clara.  
**Interpretação** Nível de preparação da UE 3119.
- UE 3125** **Sedimentar** **Sondagem S13I**  
**Descrição** Aterro de matriz arenosa, que incorpora carvões e ossos, pouco compacto e de coloração castanho muito escuro.  
**Interpretação** Aterro de enchimento.





## Lista geral de UEs - Bracara Augusta

Unidade de Arqueologia

- UE 3126**                      **Sedimentar**                      **Sondagem S13I**  
**Descrição**                      Nível de propriedades argilosas. Apresenta-se muito compacto e de coloração castanho.
- Interpretação**                      Nível de propriedades argilosas.
- UE 3127**                      **Sedimentar**                      **Sondagem S13I**  
**Descrição**                      Aterro de matriz arenosa, pouco compacto e de coloração castanho escuro.
- Interpretação**                      Aterro de enchimento.
- UE 3128**                      **Sedimentar**                      **Sondagem S13I**  
**Descrição**                      Aterro de enchimento de matriz areno-limosa, compacto e castanho amarelado escuro.
- Interpretação**                      Aterro de enchimento.
- UE 3129**                      **Construída**                      **Sondagem S13H**  
**Descrição**                      Pedras que ladeavam a urna, UE 3093, da sepultura.
- Interpretação**                      Pedras que ladeavam a urna da SEP. LXXVII.
- UE 3130**                      **Interface de ruptura**                      **Sondagem S13J**  
**Descrição**                      Interface de ruptura da vala aberta nos sedimentos.
- Interpretação**                      Vala aberta nos sedimentos para colocar aterro de carvão e ossos. Possível sepultura.
- UE 3131**                      **Sedimentar**                      **Sondagem S13H**  
**Descrição**                      Aterro de matriz limo-arenosa, de coloração castanha, pouco compacta. A quantidade de ossos é pequena e estão muito fragilizados, condição inerente às condições pósdeposicionais e ao estatuto etário do indivíduo, pois a não união das epífises indicam-nos que estamos perante um indivíduo não adulto.
- Interpretação**                      Segunda camada do interior da urna, UE 3079, Sep. LXXIV.
- UE 3132**                      **Sedimentar**                      **Sondagem S13J**  
**Descrição**                      Enchimento de matriz areno-limosa, à mistura com alguns carvões dispersos à mistura com cinzas. É pouco compacto.
- Interpretação**                      Enchimento da vala UE3133.
- UE 3133**                      **Interface de ruptura**                      **Sondagem S13J**  
**Descrição**                      Interface de ruptura da vala aberta nos sedimentos.
- Interpretação**                      Vala aberta nos sedimentos.
- UE 3134**                      **Sedimentar**                      **Sondagem S13I**  
**Descrição**                      Terra fina, de matriz areno-limosa, compacta e de coloração castanho amarelada.
- Interpretação**                      Aterro de enchimento.
- UE 3135**                      **Sedimentar**                      **Sondagem S13I**  
**Descrição**                      Nível de matriz argilo-arenosa, pouco compacta e de coloração castanho escuro.
- Interpretação**                      Preparação de nível de incineração.



## Lista geral de UEs - Bracara Augusta

Unidade de Arqueologia

- UE 3136**                      **Sedimentar**                      **Sondagem S13J**  
**Descrição**                      Aterro de enchimento da vala de fundação da estela, constituído por sedimentos limo-arenosos de coloração castanho.
- Interpretação**                      Aterro de enchimento da vala de fundação da estela UE 2777.
- UE 3137**                      **Interface de ruptura**                      **Sondagem S13J**  
**Descrição**                      Interface de ruptura da vala de implantação da estela UE 2777.
- Interpretação**                      Vala de implantação da estela UE 2777.
- UE 3138**                      **Sedimentar**                      **Sondagem S13J**  
**Descrição**                      Aterro de enchimento de coloração acastanhada com pequenos pontos de argila e carvões dispersos.
- Interpretação**                      Aterro de enchimento de uma possível sepultura.
- UE 3139**                      **Construída**                      **Sondagem S13J**  
**Descrição**                      Elemento arquitectónico muito bem talhado, apresenta frisos e um cuidado especial no talhe.
- Interpretação**                      Elemento arquitectónico.
- UE 3140**                      **Interface de ruptura**                      **Sondagem S13J**  
**Descrição**                      Interface de ruptura da vala aberta nos sedimentos para o aterro, UE 3138.
- Interpretação**                      Vala aberta nos sedimentos para o aterro, UE 3138.
- UE 3141**                      **Construída**                      **Sondagem S13I**  
**Descrição**                      Tapa de urna da sepultura. Bloco granítico de forma e talhe irregulares.
- Interpretação**                      Tapa de urna da SEP. LXXIII.
- UE 3142**                      **Construída**                      **Sondagem S13I**  
**Descrição**                      Contentor funerário em cerâmica comum, relativamente bem conservado.
- Interpretação**                      Urna funerária da SEP. LXXIII, Ach. nº0995.
- UE 3143**                      **Construída**                      **Sondagem S13I**  
**Descrição**                      Tapa, constituída por um fragmento de tijolo, da urna da sepultura.
- Interpretação**                      Tapa da urna da SEP. LXI.
- UE 3144**                      **Construída**                      **Sondagem S13I**  
**Descrição**                      Contentor cerâmico que serve da urna funerária da sepultura.
- Interpretação**                      Urna funerária da SEP. LXI.
- UE 3145**                      **Construída**                      **Sondagem S13I**  
**Descrição**                      Contentor cerâmico que serve de urna funerária da sepultura.
- Interpretação**                      Urna funerária da SEP. LXI.



## Lista geral de UEs - Bracara Augusta

Unidade de Arqueologia

- UE 3146**                      **Sedimentar**                      **Sondagem S13B**  
**Descrição**                      Aterro areno-limoso com manchas amarelas sob a UE 2859.
- Interpretação**                      Aterro de enchimento do interior da SEP. XLIX.
- UE 3147**                      **Sedimentar**                      **Sondagem S13H**  
**Descrição**                      Camada de coloração castanha escura, pouco compacta. A quantidade de ossos é pequena e estão muito fragilizados, condição inerente às condições pós-deposicionais e ao estatuto etário do indivíduo, pois a não união das epífises indicam-nos que estamos perante um indivíduo não adulto.
- Interpretação**                      Camada do interior da urna funerária da Sep.LXXIV, Ach. nº0995.
- UE 3148**                      **Sedimentar**                      **Sondagem S13B**  
**Descrição**                      Aterro depurado, homogéneo areno-limoso que está sob a UE 3146, no interior da sepultura.
- Interpretação**                      Aterro do interior da SEP. XLIX.
- UE 3149**                      **Interface de ruptura**                      **Sondagem S13G**  
**Descrição**                      Interface da vala de implantação do nível de cinzas e carvões e ossos.
- Interpretação**                      Vala aberta nos sedimentos para aterro UE 3150.
- UE 3150**                      **Sedimentar**                      **Sondagem S13G**  
**Descrição**                      Aterro de enchimento constituído por uma mistura de sedimentos arenosos com muitos carvões à mistura com alguns ossos carbonizados.
- Interpretação**                      Aterro de enchimento dos carvões da vala aberta nos sedimentos.
- UE 3151**                      **Interface de ruptura**                      **Sondagem S13E**  
**Descrição**                      Interface de ruptura da vala aberta nos sedimentos para o nível de incineração, UE 3152.
- Interpretação**                      Vala aberta nos sedimentos para o nível de incineração, UE 3152.
- UE 3152**                      **Sedimentar**                      **Sondagem S13E**  
**Descrição**                      Aterro constituído por uma mistura de sedimentos escuros com muitos carvões concentrados, cinzas e ossos carbonizados.
- Interpretação**                      Nível de incineração.
- UE 3153**                      **Sedimentar**                      **Sondagem S13C**  
**Descrição**                      Enchimento composto por terras arenosas de coloração castanha muito escuro.
- Interpretação**                      Enchimento da SEP. LXXX.
- UE 3154**                      **Construída**                      **Sondagem S13C**  
**Descrição**                      Contentor em cerâmica comum, que serve de urna funerária.
- Interpretação**                      Urna funerária da SEP. LXXX.
- UE 3155**                      **Interface de ruptura**                      **Sondagem S13C**  
**Descrição**                      Interface de ruptura da vala de implantação da sepultura.
- Interpretação**                      Vala de implantação da SEP. LXXX.



## Lista geral de UEs - Bracara Augusta

Unidade de Arqueologia

- UE 3156**                      **Interface de ruptura**                      **Sondagem S13A**  
**Descrição**                      Interface de ruptura da vala de fundação da caixa em tijoleira da sepultura.
- Interpretação**                      Vala de fundação da caixa em tijoleira da SEP. XLIX.
- UE 3157**                      **Construída**                      **Sondagem S13**  
**Descrição**                      Tijoleira, de material de construção de tipologia romana, que serve de remate na cabeceira da sepultura.
- Interpretação**                      Tijoleira da cabeceira da SEP. XLIV.
- UE 3158**                      **Construída**                      **Sondagem S13C**  
**Descrição**                      Pedras de média dimensão que delimitavam a sul a sepultura.
- Interpretação**                      Possível "cista". Pedras que delimitam a SEP. LXXX.
- UE 3159**                      **Sedimentar**                      **Sondagem S13I**  
**Descrição**                      Camada contendo bastantes carvões.
- Interpretação**                      Nível de incineração.
- UE 3160**                      **Sedimentar**                      **Sondagem S13B**  
**Descrição**                      Vestígios de areia grosseira de coloração alaranjada, bastante móvel.
- Interpretação**                      Vestígios da argamassa de revestimento do lastro UE 3161.
- UE 3161**                      **Construída**                      **Sondagem S13A**  
**Descrição**                      Blocos graníticos, dispostos na horizontal de forma e talhe sub-rectangular.
- Interpretação**                      Blocos graníticos que compõem o lastro da SEP. XLIX.
- UE 3162**                      **Construída**                      **Sondagem S13B**  
**Descrição**                      Elementos em granito de médias dimensões que servem de remate à estrutura de pedras, sobre a parede oeste.
- Interpretação**                      Remate de pedras da SEP. XLIX.
- UE 3163**                      **Sedimentar**                      **Sondagem S13A**  
**Descrição**                      Aterro composto por grande concentração de carvões.
- Interpretação**                      Nível de incineração, SEP. XCIII.
- UE 3164**                      **Sedimentar**                      **Sondagem S13A**  
**Descrição**                      Nível lenticular composto por argila alaranjada.
- Interpretação**                      Vestígios de argila rubificada sob a UE3163.
- UE 3165**                      **Interface de ruptura**                      **Sondagem S13A**  
**Descrição**                      Interface de ruptura da vala de implantação do nível de incineração, UE 3164.
- Interpretação**                      Vala de implantação do nível de incineração, UE 3164.



## Lista geral de UEs - Bracara Augusta

Unidade de Arqueologia

- UE 3166**                      **Interface de ruptura**                      **Sondagem S13A**  
**Descrição**                      Interface de ruptura da vala aberta nos sedimentos para o aterro UE 3167.
- Interpretação**                      Vala aberta nos sedimentos para o aterro UE 3167.
- UE 3167**                      **Sedimentar**                      **Sondagem S13A**  
**Descrição**                      Aterro de enchimento muito limoso, com algumas pedras e raros carvões dispersos. Apresenta coloração cinzenta.
- Interpretação**                      Aterro de enchimento da vala aberta nos sedimentos.
- UE 3168**                      **Construída**                      **Sondagem S13A**  
**Descrição**                      Pequeno muro reduzido à primeira fiada muito saqueada construído em alvenaria de blocos graníticos. É cortado pelo muro UE 2784.
- Interpretação**                      Murete orientado E-O.
- UE 3169**                      **Sedimentar**                      **Sondagem S13A**  
**Descrição**                      Aterro de matriz areno-limosa que constitui a terra que colmata os interstícios do muro UE 3168.
- Interpretação**                      Enchimento que colmata os interstícios do muro UE 3168.
- UE 3170**                      **Sedimentar**                      **Sondagem S13A**  
**Descrição**                      Aterro de nivelamento arenoso, com manchas de areia clara de coloração acinzentada.
- Interpretação**                      Enchimento de nivelamento arenoso sob a UE 2991.
- UE 3171**                      **Sedimentar**                      **Sondagem S13J**  
**Descrição**                      Aterro de enchimento com muitos carvões e ossos à mistura com um sedimento arenoso.
- Interpretação**                      Aterro de enchimento da SEP. LXXXIII.
- UE 3172**                      **Interface de ruptura**                      **Sondagem S13J**  
**Descrição**                      Interface de ruptura da vala de implantação da sepultura.
- Interpretação**                      Vala de implantação da SEP. LXXXIII.
- UE 3173**                      **Construída**                      **Sondagem S13H**  
**Descrição**                      Vaso em cerâmica comum, de cozedura oxidante, de médias dimensões.
- Interpretação**                      Vaso que serve de urna funerária da SEP. LXXXIV, Ach. nº1029.
- UE 3174**                      **Sedimentar**                      **Sondagem S13A**  
**Descrição**                      Camada de terra escura que colmata os interstícios da aparelho da alvenaria de tijolo da sepultura.
- Interpretação**                      Terra que colmata os interstícios da aparelho de alvenaria da SEP. XLIX.
- UE 3175**                      **Sedimentar**                      **Sondagem S13J**  
**Descrição**                      Aterro arenoso de coloração cinzenta com muitos carvões concentrados e ossos carbonizados muito fragmentados.
- Interpretação**                      Aterro de carvões e cinzas.



## Lista geral de UEs - Bracara Augusta

Unidade de Arqueologia

- UE 3176**                      **Interface de ruptura**                      **Sondagem S13J**  
**Descrição**                      Interface de ruptura da vala aberta nos sedimentos para implantar o aterro de carvões e ossos.
- Interpretação**                      Vala para implantar o nível de cinzas e de carvões.
- UE 3177**                      **Sedimentar**                      **Sondagem S13H**  
**Descrição**                      Aterro de enchimento, lenticulas de carvões muito concentrados num aterro arenoso-limoso.
- Interpretação**                      Primeiro enchimento da SEP. LXXXVIII.
- UE 3178**                      **Sedimentar**                      **Sondagem S13I**  
**Descrição**                      Nível de carvões de matriz areno-argilosa com inclusões de carvões e de coloração escura.
- Interpretação**                      Nível da carvões.
- UE 3179**                      **Interface de ruptura**                      **Sondagem S13I**  
**Descrição**                      Interface de ruptura da vala aberta nos sedimentos para implantar o nível de carvões, UE 3178.
- Interpretação**                      Vala aberta nos sedimentos para implantar o nível de carvões, UE 3178.
- UE 3180**                      **Sedimentar**                      **Sondagem S13I**  
**Descrição**                      Aterro de carvões de matriz areno-argilosa com inclusões de argila e ossos.
- Interpretação**                      Aterro de enchimento de carvões de SEP. LXXVII.
- UE 3181**                      **Sedimentar**                      **Sondagem S13I**  
**Descrição**                      Nível de enchimento areno-limoso, pouco compacto, de cor castanho. Possui elementos graníticos de morfologia sub-arredondada e sub-angulosa. Este nível contém ossos humanos, carvões (de pequena dimensão) e fragmentos de cerâmica da urna.
- Interpretação**                      Nível de enchimento do Ach.1717.
- UE 3182**                      **Sedimentar**                      **Sondagem S13J**  
**Descrição**                      Aterro de nivelamento de coloração cinzenta escura, com de argila amarela alguns pontos de saibro muito dispersos.
- Interpretação**                      Aterro de nivelamento.
- UE 3183**                      **Construída**                      **Sondagem S13I**  
**Descrição**                      Contentor cerâmico que serve de urna funerária.
- Interpretação**                      Contentor cerâmico que serve de urna funerária.
- UE 3184**                      **Construída**                      **Sondagem S13I**  
**Descrição**                      Bloco granítico de aparelho irregular, que sobrepõe a UE 3185.
- Interpretação**                      Bloco granítico sobre a UE 3185.
- UE 3185**                      **Interface de ruptura**                      **Sondagem S13I**  
**Descrição**                      Interface de ruptura da vala de implantação do bloco granítico, UE 3184.
- Interpretação**                      Vala de implantação do bloco granítico, UE 3184.



## Lista geral de UEs - Bracara Augusta

Unidade de Arqueologia

- UE 3186**                      **Interface de ruptura**                      **Sondagem S13I**  
**Descrição**                      Interface de ruptura da vala de implantação da sepultura.
- Interpretação**                      Vala de implantação da SEP. LXXIX.
- UE 3187**                      **Sedimentar**                      **Sondagem S13I**  
**Descrição**                      Terra fina argilosa, compacta, com raízes e inclusões de argila. Apresenta uma coloração castanha escura.
- Interpretação**                      Aterro de enchimento da SEP. LXXIX.
- UE 3188**                      **Sedimentar**                      **Sondagem S13I**  
**Descrição**                      Camada sob nível de incineração, de matriz areno-limosa, pouco compacta e de coloração escura.
- Interpretação**                      Camada sob nível de incineração.
- UE 3189**                      **Sedimentar**                      **Sondagem S13I**  
**Descrição**                      Camada sob nível de incineração, de matriz areno-limosa, pouco compacta e de coloração castanho escuro.
- Interpretação**                      Aterro de enchimento.
- UE 3190**                      **Sedimentar**                      **Sondagem S13I**  
**Descrição**                      Nível de enchimento de matriz areno-limosa, pouco compacta, de coloração castanho acinzentado muito escuro.
- Interpretação**                      Enchimento de nivelamento.
- UE 3191**                      **Sedimentar**                      **Sondagem S13I**  
**Descrição**                      Aterro de matriz areno-limosa, pouco compacta e de coloração castanho amarelado.
- Interpretação**                      Enchimento de nivelamento.
- UE 3192**                      **Sedimentar**                      **Sondagem S13I**  
**Descrição**                      Camada de propriedades argilosas, muito compacta e de coloração castanha amarelada escura.
- Interpretação**                      Camada de propriedades argilosas.
- UE 3193**                      **Sedimentar**                      **Sondagem S13I**  
**Descrição**                      Camada de preparação do aterro da sepultura.
- Interpretação**                      Nível de preparação da SEP. LXXXI.
- UE 3194**                      **Interface de ruptura**                      **Sondagem S13I**  
**Descrição**                      Interface de ruptura.
- Interpretação**                      Interface de ruptura.
- UE 3195**                      **Interface de ruptura**                      **Sondagem S13I**  
**Descrição**                      Interface de ruptura.
- Interpretação**                      Interface de ruptura.



## Lista geral de UEs - Bracara Augusta

Unidade de Arqueologia

- UE 3196**                      **Sedimentar**                      **Sondagem S13I**  
**Descrição**                      Nível de saibro de matriz areno-limosa, pouco compacta e de coloração amarela.
- Interpretação**                      Nível de saibro.
- UE 3197**                      **Interface de ruptura**                      **Sondagem S13H**  
**Descrição**                      Interface de ruptura da vala aberta nos sedimentos para implantar a sepultura.
- Interpretação**                      Vala aberta nos sedimentos para implantar a SEP. LXXXIV.
- UE 3198**                      **Sedimentar**                      **Sondagem S13H**  
**Descrição**                      Aterro de enchimento constituído por uma mistura de sedimentos arenosos com muitos carvões e ossos carbonizados. Contém unguentários derretidos.
- Interpretação**                      Aterro de enchimento da SEP. LXXXIV.
- UE 3199**                      **Sedimentar**                      **Sondagem S13H**  
**Descrição**                      Nível lenticular de carvões concentrados.
- Interpretação**                      Nível lenticular de carvões da SEP. LXXIV.
- UE 3200**                      **Sedimentar**                      **Sondagem S16**  
**Descrição**                      Aterro areno-limoso com bastante entulho de obra.
- Interpretação**                      Aterro superficial de obra.
- UE 3201**                      **Sedimentar**                      **Sondagem S16**  
**Descrição**                      Camada de demolição constituída por uma mistura de sedimentos argilosos, de coloração amarelada.
- Interpretação**                      Camada de demolição amarelada.
- UE 3202**                      **Sedimentar**                      **Sondagem S16**  
**Descrição**                      Aterro de enchimento constituído por sedimentos arenosos com uma concentração elevada de carvões e pequenos pontos de argila vermelha.
- Interpretação**                      Aterro de enchimento de carvões concentrados. Possível enchimento da sepultura.
- UE 3203**                      **Interface de ruptura**                      **Sondagem S16**  
**Descrição**                      Interface de ruptura.
- Interpretação**                      Vala de saque.
- UE 3204**                      **Interface de ruptura**                      **Sondagem S16**  
**Descrição**                      Interface de ruptura.
- Interpretação**                      Vala de saque.
- UE 3205**                      **Sedimentar**                      **Sondagem S16**  
**Descrição**                      Enchimento de coloração cinzenta escura, de matriz areno-limosa. Apresenta diversos pontos de carvão disperso à mistura com alguns fragmentos de material de construção.
- Interpretação**                      Enchimento de nivelamento.





## Lista geral de UEs - Bracara Augusta

Unidade de Arqueologia

- UE 3206**                      **Sedimentar**                      **Sondagem S16**
- Descrição**                      Nível constituído por areias de coloração beje à mistura com outras de coloração acastanhada. Apresenta alguma pedra miúda à mistura com alguns carvões.
- Interpretação**                      Enchimento de nivelamento.
- UE 3207**                      **Sedimentar**                      **Sondagem S16**
- Descrição**                      Nível arenoso, pouco compacto de coloração castanha. Apresenta alguns pontos de carvão disperso.
- Interpretação**                      Enchimento de nivelamento.
- UE 3208**                      **Sedimentar**                      **Sondagem S16**
- Descrição**                      Enchimento de matriz limosa. Apresenta alguma pedra miúda. É algo compacto.
- Interpretação**                      Enchimento de nivelamento.
- UE 3209**                      **Sedimentar**                      **Sondagem S16**
- Descrição**                      Aterro bastante heterogéneo, constituído pela alternância de veios e bolsas de areia fina de coloração amarelada com veios de limo de coloração acinzentada. É pouco compacta.
- Interpretação**                      Enchimento de nivelamento.
- UE 3210**                      **Sedimentar**                      **Sondagem S16**
- Descrição**                      Aterro constituído pela alternância de enchimentos arenosos de coloração castanha-escura, com outros de coloração amarelada, apresentando também infiltrações de veios de saibro.
- Interpretação**                      Enchimento de nivelamento.
- UE 3211**                      **Sedimentar**                      **Sondagem S16**
- Descrição**                      Nível composto por areias de coloração esbranquiçada à mistura com fragmentos de pedra granítica moída.
- Interpretação**                      Nível de circulação.
- UE 3212**                      **Sedimentar**                      **Sondagem S16**
- Descrição**                      Enchimento de coloração acinzentada de matriz areno-limosa. Apresenta vários carvões dispersos e material de construção bastante fragmentado e pontos saibrosos.
- Interpretação**                      Enchimento da vala UE3203.
- UE 3213**                      **Sedimentar**                      **Sondagem S16**
- Descrição**                      Aterro arenoso de coloração castanha amarelada. Apresenta alguns pontos saibrosos, à mistura com algum carvão disperso.
- Interpretação**                      Enchimento de nivelamento.
- UE 3214**                      **Sedimentar**                      **Sondagem S16**
- Descrição**                      Aterro composto por terras arenosas de coloração castanha-clara. Apresenta alguns pontos de carvão dispersos. É pouco compacto.
- Interpretação**                      Enchimento de nivelamento.
- UE 3215**                      **Sedimentar**                      **Sondagem S16**
- Descrição**                      Veio composto por areia fina de coloração amarelada. Não tem inclusões visíveis.
- Interpretação**                      Veio de areia fina.



## Lista geral de UEs - Bracara Augusta

Unidade de Arqueologia

- UE 3216**                      **Sedimentar**                      **Sondagem S16**  
**Descrição**                      Aterro constituído por terras de matriz areno-limosa, com bastantes pontos de carvão disperso à mistura com pedra de pequena dimensão.
- Interpretação**                      Aterro de nivelamento.
- UE 3217**                      **Sedimentar**                      **Sondagem S16**  
**Descrição**                      Camada composta por terras arenosas de coloração castanha clara. Apresenta alguns pontos de carvão dispersos e é pouco compacta.
- Interpretação**                      Enchimento de nivelamento.
- UE 3218**                      **Sedimentar**                      **Sondagem S16**  
**Descrição**                      Aterro composto por terras de matriz areno-limosa de coloração cinzenta clara. É pouco compacta.
- Interpretação**                      Enchimento de nivelamento.
- UE 3219**                      **Sedimentar**                      **Sondagem S16**  
**Descrição**                      Aterro constituído por terras de matriz areno-limosa, de coloração cinzenta escura. É pouco compacta e apresenta alguns pontos de carvão dispersos à mistura com algumas bolsas de areia fina.
- Interpretação**                      Enchimento de nivelamento.
- UE 3220**                      **Sedimentar**                      **Sondagem S16**  
**Descrição**                      Aterro composto por terras areno-limosas de coloração acinzentada à mistura com bastantes pontos de carvão e material de construção bastante fragmentado, de pequenas dimensões e manchas de opus signinum.
- Interpretação**                      Enchimento de vala de saque UE3221.
- UE 3221**                      **Interface de ruptura**                      **Sondagem S16**  
**Descrição**                      Interface de ruptura.
- Interpretação**                      Fossa detritiva.
- UE 3222**                      **Sedimentar**                      **Sondagem S16**  
**Descrição**                      Nível acastanhado de matriz arenosa. Pouco compacto, apresenta alguns pontos de carvão dispersos à mistura com manchas de opus e fragmentos de material de construção.
- Interpretação**                      Enchimento de nivelamento.
- UE 3223**                      **Interface de ruptura**                      **Sondagem S16**  
**Descrição**                      Interface de ruptura.
- Interpretação**                      Vala de saque (com o enchimento UE3209).
- UE 3224**                      **Sedimentar**                      **Sondagem S16**  
**Descrição**                      Arena de alteração granítica.
- Interpretação**                      Saibro.
- UE 3225**                      **Sedimentar**                      **Sondagem S16**  
**Descrição**                      Nível fino de argila rubificada sobre nível de carvões. Aterro lenticular de argila e areia fina, que rubificam pela acção do calor.
- Interpretação**                      Nível de argila rubificada.



## Lista geral de UEs - Bracara Augusta

Unidade de Arqueologia

- UE 3226**                      **Sedimentar**                      **Sondagem S16**  
**Descrição**                      Aterro lenticular de carvões sob a UE3226.
- Interpretação**                      Carvões da sepultura LXXXVI
- UE 3227**                      **Sedimentar**                      **Sondagem S16**  
**Descrição**                      Aterro areno-limoso de coloração acastanhada com carvões dispersos.
- Interpretação**                      Enchimento de nivelamento sobre os carvões UE3226.
- UE 3228**                      **Sedimentar**                      **Sondagem S16**  
**Descrição**                      Aterro de nivelamento que incorpora manchas de saibro e algumas pedras de pequeno calibre.
- Interpretação**                      Aterro de nivelamento sob o nível de carvões UE3228.
- UE 3229**                      **Sedimentar**                      **Sondagem S16**  
**Descrição**                      Aterro composto por areias finas pouco compactas, de coloração castanho escuro. São visíveis algumas infiltrações de terras limosas.
- Interpretação**                      Enchimento de vala de saque.
- UE 3230**                      **Interface de ruptura**                      **Sondagem S16**  
**Descrição**                      Interface de ruptura.
- Interpretação**                      Vala de implantação da sepultura LXXXVI.
- UE 3231**                      **Sedimentar**                      **Sondagem S16**  
**Descrição**                      Aterro de nivelamento homogéneo de matriz limosa, de coloração escura com carvões muito dispersos.
- Interpretação**                      Enchimento de nivelamento sob os carvões UE3226.
- UE 3232**                      **Sedimentar**                      **Sondagem S16**  
**Descrição**                      Aterro de carvões concentrados à mistura com alguns ossos carbonizados.
- Interpretação**                      Nível de carvões e ossos. (Aterro da sepultura LXXXVIII).
- UE 3233**                      **Sedimentar**                      **Sondagem S16**  
**Descrição**                      Aterro composto por sedimentos arenosos. Apresenta alguma pedra miúda à mistura com alguns carvões.
- Interpretação**                      Enchimento de nivelamento sobre os carvões UE 2328.
- UE 3234**                      **Interface de ruptura**                      **Sondagem S13H**  
**Descrição**                      Interface de ruptura para implantar o nível de carvões.
- Interpretação**                      Vala de implantação do nível de carvões, UE 3199.
- UE 3235**                      **Sedimentar**                      **Sondagem S13I**  
**Descrição**                      Aterro homogéneo, compacto, constituído por sedimentos arenosos de coloração castanha clara.
- Interpretação**                      Enchimento de nivelamento.



## Lista geral de UEs - Bracara Augusta

Unidade de Arqueologia

- UE 3237**                      **Sedimentar**                      **Sondagem S13H**  
**Descrição**                      Elemento em granito que serve de tampa à urna da sepultura. A pedra não apresenta qualquer tipo de talhe ou afeiçãoamento.
- Interpretação**                      Tampa, em pedra, da urna da SEP. LXXXIV.
- UE 3238**                      **Sedimentar**                      **Sondagem S16**  
**Descrição**                      Nível lenticular composto por cinzas e carvões, à mistura com esquirolas de osso.
- Interpretação**                      Nível de carvões, cinzas e ossos. Enchimento da sepultura LXXXVIII.
- UE 3239**                      **Sedimentar**                      **Sondagem S16**  
**Descrição**                      Vestígios de argila de coloração alaranjada à mistura com terra arenosa compacta, calcinada.
- Interpretação**                      Nível rubificado da sepultura LXXXVIII.
- UE 3240**                      **Interface de ruptura**                      **Sondagem S16**  
**Descrição**                      Interface de ruptura.
- Interpretação**                      Vala de implantação da sepultura LXXXVIII.
- UE 3241**                      **Sedimentar**                      **Sondagem S16**  
**Descrição**                      Enchimento de coloração castanho escuro. Apresenta alguns pontos de carvão disperso.
- Interpretação**                      Enchimento de nivelamento (sobre os carvões UE3226).
- UE 3242**                      **Interface de ruptura**                      **Sondagem S16**  
**Descrição**                      Interface de ruptura.
- Interpretação**                      Vala de saque.
- UE 3243**                      **Sedimentar**                      **Sondagem S16**  
**Descrição**                      Aterro composto por terras arenosas de coloração esbranquiçada à mistura com restos de argamassa e material de construção fragmentado.
- Interpretação**                      Enchimento de vala UE3242.
- UE 3244**                      **Sedimentar**                      **Sondagem S16**  
**Descrição**                      Enchimento de coloração amarelada, constituído por terras de matriz arenosa à mistura com nódulos de argamassa amarelada e esbranquiçada.
- Interpretação**                      Segundo enchimento de vala de saque UE3204.
- UE 3245**                      **Sedimentar**                      **Sondagem S16**  
**Descrição**                      Aterro constituído por areias finas alternadas com veios de limo muito finos.
- Interpretação**                      Enchimento de nivelamento.
- UE 3246**                      **Sedimentar**                      **Sondagem S16**  
**Descrição**                      Aterro composto por terra arenosa de coloração castanha. Apresenta pedra miúda à mistura com material de construção fragmentado e alguns nódulos de argamassa amarelada.
- Interpretação**                      Enchimento de vala de saque UE3247.



## Lista geral de UEs - Bracara Augusta

Unidade de Arqueologia

- UE 3247**                      **Interface de ruptura**                      **Sondagem S16**  
**Descrição**                      Interface de ruptura.
- Interpretação**                      Vala de saque (com o enchimento UE3246).
- UE 3248**                      **Construída**                      **Sondagem S16**  
**Descrição**                      Estrutura circular composta por pedra granítica, faceada para o interior, integrando algum material de construção. As juntas apresentam alguma argamassa (UE3252).
- Interpretação**                      Estrutura de poço moderno (associado ao Convento dos Remédios?).
- UE 3249**                      **Interface de ruptura**                      **Sondagem S16**  
**Descrição**                      Interface de ruptura.
- Interpretação**                      Vala de fundação do poço.
- UE 3250**                      **Sedimentar**                      **Sondagem S16**  
**Descrição**                      Enchimento de coloração amarelada de matriz saibrosa. Apresenta alguma pedra miúda.
- Interpretação**                      Enchimento de fundação do poço (UE3248).
- UE 3251**                      **Sedimentar**                      **Sondagem S16**  
**Descrição**                      Aterro constituído por terras de matriz areno-limosa de coloração alaranjada. Apresenta algum material de construção fragmentado à mistura com alguma pedra miúda.
- Interpretação**                      Aterro do interior do poço (UE3248).
- UE 3252**                      **Sedimentar**                      **Sondagem S16**  
**Descrição**                      Argamassa de coloração esbranquiçada. Apresenta alguma areia de grão mais grosseiro à mistura com areias de grão fino.
- Interpretação**                      Argamassa que preenche as juntas do aparelho do poço (UE3248).
- UE 3253**                      **Sedimentar**                      **Sondagem S16**  
**Descrição**                      Aterro de coloração cinzento escuro, de matriz areno-limosa. Apresenta algumas bolsas de areia fina. É pouco compacto. É igual à UE3219.
- Interpretação**                      Enchimento de nivelamento.
- UE 3254**                      **Sedimentar**                      **Sondagem S16**  
**Descrição**                      É igual à UE3201
- Interpretação**                      Camada de demolição amarelada.
- UE 3255**                      **Interface de ruptura**                      **Sondagem S16**  
**Descrição**                      É igual à UE3204
- Interpretação**                      Vala de saque.
- UE 3256**                      **Construída**                      **Sondagem S13I**  
**Descrição**                      Elemento de granito toscamente talhado que serve de tampa à caixa de pedra da SEP.LXXXII.
- Interpretação**                      Tampa em pedra da caixa da SEP.LXXXII.



## Lista geral de UEs - Bracara Augusta

Unidade de Arqueologia

- UE 3257** **Construída** **Sondagem S13I**  
**Descrição** Elemento de granito toscamente talhado que serve de parede à caixa de pedra da sepultura.  
**Interpretação** Parede este da caixa de pedra da SEP.LXXXII.
- UE 3258** **Construída** **Sondagem S13I**  
**Descrição** Elemento de granito toscamente talhado que serve de parede à caixa de pedra da sepultura.  
**Interpretação** Parede oeste da caixa de pedra da SEP.LXXXII.
- UE 3259** **Construída** **Sondagem S13I**  
**Descrição** Elemento de granito toscamente talhado que serve de parede à caixa de pedra da sepultura.  
**Interpretação** Parede sul da caixa de pedra da SEP.LXXXII.
- UE 3260** **Construída** **Sondagem S13I**  
**Descrição** Elemento de granito toscamente talhado que serve de parede à caixa de pedra da sepultura.  
**Interpretação** Parede norte da caixa de pedra da SEP.LXXXII.
- UE 3261** **Construída** **Sondagem S13I**  
**Descrição** Vaso em cerâmica comum romana, de cozedura oxidante, que serviu de urna funerária.  
**Interpretação** Urna funerária da SEP.LXXXII.
- UE 3262** **Interface de ruptura** **Sondagem S13I**  
**Descrição** Interface de ruptura da vala de implantação da SEP.LXXXII.  
**Interpretação** Vala de implantação da SEP.LXXXII.
- UE 3263** **Sedimentar** **Sondagem S13J**  
**Descrição** Depósito composto por ossos carbonizados, carvões e cinzas concentrados num aterro areno-limoso de coloração escura.  
**Interpretação** Enchimento da SEP.LXXXIX.
- UE 3264** **Sedimentar** **Sondagem S13J**  
**Descrição** Enchimento constituído essencialmentr por carvões dispersos com algumas manchas de areiacastanha à mistura.  
**Interpretação** Enchimento sobre a SEP.XC.
- UE 3265** **Sedimentar** **Sondagem S13J**  
**Descrição** Enchimento constituído essencialmente por carvões, cinzas e ossos, sendo visíveis alguns fragmentos de ferro.  
**Interpretação** Enchimento da SEP. XCI.
- UE 3266** **Interface de ruptura** **Sondagem S13J**  
**Descrição** Infrface de ruptura da vala de implantação da sepultura.  
**Interpretação** Vala da implantação da SEP.XCI.



## Lista geral de UEs - Bracara Augusta

Unidade de Arqueologia

- UE 3267** **Construída** **Sondagem S13J**  
**Descrição** Bloco granítico toscamente talhado de forma irregular. Cobre a lucerna, o Ach. nº1042.
- Interpretação** Tampa de pedra da SEP. XCI.
- UE 3268** **Sedimentar** **Sondagem S13J**  
**Descrição** Aterro constituído por sedimentos areno-limosos de coloração castanha com algumas manchas de saibro.
- Interpretação** Aterro de nivelamento.
- UE 3269** **Interface de ruptura** **Sondagem S13J**  
**Descrição** Interface de ruptura da vala de implantação da sepultura.
- Interpretação** Vala de implantação da SEP.LXXXIX.
- UE 3270** **Construída** **Sondagem S13J**  
**Descrição** Vaso de cerâmica comum romana, de cozedura oxidante, que serviu de urna funerária à sepultura.
- Interpretação** Urna funerária da SEP. LXXXIX.
- UE 3271** **Interface de ruptura** **Sondagem S13J**  
**Descrição** Interface de ruptura da vala de implantação da sepultura.
- Interpretação** Vala de implantação da SEP.XCII.
- UE 3272** **Sedimentar** **Sondagem S13J**  
**Descrição** Depósito constituído maioritariamente por cinzas, carvões e ossos carbonizados concentrados.
- Interpretação** Enchimento da SEP.XCII.
- UE 3273** **Construída** **Sondagem S13J**  
**Descrição** Grande elemento granítico, toscamente talhado, parece ser uma lasca do maciço rochoso.
- Interpretação** Tampa de pedra da SEP.XCII.
- UE 3274** **Construída** **Sondagem S13J**  
**Descrição** Pedra de médias dimensões toscamente talhada.
- Interpretação** Tampa de urna da SEP.XC.
- UE 3275** **Construída** **Sondagem S13J**  
**Descrição** Vaso de cerâmica comum romana, de cozedura oxidante, que serviu de urna funerária à sepultura.
- Interpretação** Urna funerária da SEP.XC.
- UE 3276** **Sedimentar** **Sondagem S13J**  
**Descrição** Pedras de granito de médias dimensões que envolvem a urna da sepultura.
- Interpretação** Pedras que delimitam a urna da SEP.XC.



## Lista geral de UEs - Bracara Augusta

Unidade de Arqueologia

- UE 3277** **Construída** **Sondagem S13J**  
**Descrição** Elemento granítico, de média dimensão, toscamente talhado que serve de trampa de urna da sepultura.  
**Interpretação** Tampa de urna da SEP.XCII.
- UE 3278** **Construída** **Sondagem S13J**  
**Descrição** Vaso em cerâmica comum romana de cozedura oxidante que serviu de urna da sepultura.  
**Interpretação** Urna funerária da SEP.XCII.
- UE 3279** **Sedimentar** **Sondagem S13J**  
**Descrição** Pedras de talhe e forma irregulares, de pequenas dimensões que delimitam a urna da sepultura.  
**Interpretação** Pedras que delimitam a urna da SEP.LXXXIX.
- UE 3280** **Interface de ruptura** **Sondagem S13J**  
**Descrição** Interface de ruptura da vala de implantação da sepultura.  
**Interpretação** Vala de implantação da SEP.XC.
- UE 3281** **Interface de ruptura** **Sondagem S13J**  
**Descrição** Interface de ruptura de uma padiola  
**Interpretação** Negativo de uma padiola.
- UE 3282** **Sedimentar** **Sondagem S13J**  
**Descrição** Aterro de carvões concentrados e alguns ossos dispersos. Nível lenticular de uma possível sepultura à mistura com sedimentos arenosos.  
**Interpretação** Nível lenticular de uma possível sepultura, com carvões e ossos.
- UE 3283** **Interface de ruptura** **Sondagem S13J**  
**Descrição** Interface de ruptura da vala de implantação do nível lenticular de carvões e ossos.  
**Interpretação** Vala de implantação do nível lenticular de carvões e ossos.
- UE 3284** **Construída** **Sondagem S13A**  
**Descrição** Parede constituída por um aparelho de opus testaceum de tijoleiras de tamanho uniforme. Apresenta 11 fiadas de tijoleiras dispostas horizontalmente. Não apresenta qualquer tipo de argamassa, mas apenas uma camada de terra colmata as juntas.  
**Interpretação** Parede sul da SEP.LXIII.
- UE 3285** **Construída** **Sondagem S13A**  
**Descrição** Parede formada por uma tijoleira disposta verticalmente de maneira a formar uma pequena parede regular, destacada da parede principal da estrutura da caixa da sepultura. Apresenta uma argamassa a consolidar as juntas.  
**Interpretação** Parede sul da caixa interior da SEP.LXIII.
- UE 3286** **Construída** **Sondagem S13A**  
**Descrição** Parede formada por tijoleiras dispostas verticalmente de maneira a formar uma pequena parede regular, destacada da parede principal da estrutura da caixa principal da sepultura. Apresenta uma argamassa a consolidar as juntas.  
**Interpretação** Parede este da caixa interior da SEP.LXIII.





## Lista geral de UEs - Bracara Augusta

Unidade de Arqueologia

- UE 3287**                      **Construída**                      **Sondagem S13A**  
**Descrição**                      Parede formada por uma fiada de tijoleiras dispostas verticalmente de maneira a formar uma pequena parede regular, destacada da parede principal da estrutura da caixa da sepultura. Apresenta uma argamassa a consolidar as juntas.
- Interpretação**                      Parede oeste da caixa interior da SEP.LXIII.
- UE 3288**                      **Sedimentar**                      **Sondagem S13A**  
**Descrição**                      Aterro areno-limoso de coloração escura com algumas pedras e fragmentos de material de construção, que colmata os interstícios do aparelho das paredes de tijoleira da sepultura.
- Interpretação**                      Terra que colmata os interstícios das paredes da SEP.LXIII.
- UE 3289**                      **Sedimentar**                      **Sondagem S13J**  
**Descrição**                      Depósito areno-limoso de coloração castanha com ossos carbonizados e carvões concentrados. Aterro que foi depositado sobre a urna funerária.
- Interpretação**                      Enchimento da SEP.XC.
- UE 3290**                      **Sedimentar**                      **Sondagem S13J**  
**Descrição**                      Aterro lenticular de carvões concentrados no terço superior, no terço inferior apresenta uma terra endurecida e calcinada pela acção do fogo.
- Interpretação**                      Possível nível de incineração.
- UE 3291**                      **Sedimentar**                      **Sondagem S13J**  
**Descrição**                      Aterro constituído por uma mistura de areias finas, médias e grosseiras que cobrem o nível de incineração.
- Interpretação**                      Enchimento arenoso sobre o nível de incineração UE3290.
- UE 3292**                      **Interface de ruptura**                      **Sondagem S13J**  
**Descrição**                      Interface de ruptura da vala de implantação do nível de incineração.
- Interpretação**                      Vala de implantação do nível de incineração UE 3290.
- UE 3293**                      **Sedimentar**                      **Sondagem S13H**  
**Descrição**                      Veio de limo, relativamente fino e horizontalizado, com uma coloração escura e raros carvões dispersos. Depositou-se sobre o piso UE 2795.
- Interpretação**                      Enchimento de nivelamento. Possível camada de abandono do piso UE 2795.
- UE 3294**                      **Sedimentar**                      **Sondagem S13H**  
**Descrição**                      Aterro arenoso, homogéneo, de coloração e pouco compacto que se depositou sobre o nível de incineração.
- Interpretação**                      Enchimento de areia sobre nível de incineração UE 2949.
- UE 3295**                      **Sedimentar**                      **Sondagem S13J**  
**Descrição**                      Nível lenticular de carvões concentrados, sendo que o seu terço inferior é bastante mais compacto do que o superior.
- Interpretação**                      Possível nível de incineração.
- UE 3296**                      **Interface de ruptura**                      **Sondagem S13J**  
**Descrição**                      Interface de ruptura da vala de implantação do nível de incineração.
- Interpretação**                      Vala para implantar o nível de incineração UE 3925.



## Lista geral de UEs - Bracara Augusta

Unidade de Arqueologia

- UE 3297**                      **Interface de ruptura**                      **Sondagem S13J**  
**Descrição**                      Interface de ruptura da vala aberta nos sedimentos.
- Interpretação**                      Vala aberta nos sedimentos.
- UE 3298**                      **Sedimentar**                      **Sondagem S13J**  
**Descrição**                      Aterro de nivelamento predominantemente areno-limoso com alguns pontos de carvões dispersos.
- Interpretação**                      Enchimento de nivelamento sobre a UE 3128.
- UE 3299**                      **Sedimentar**                      **Sondagem S13J**  
**Descrição**                      Nível lenticular de carvões concentrados, à mistura com sedimentos arenosos. O terço superior é menos compactado em relação ao terço inferior.
- Interpretação**                      Possível nível de cremação.
- UE 3300**                      **Interface de ruptura**                      **Sondagem S13J**  
**Descrição**                      Interface de ruptura da vala de implantação do nível de cremação.
- Interpretação**                      Vala de implantação do nível de cremação.
- UE 3301**                      **Sedimentar**                      **Sondagem S13J**  
**Descrição**                      Aterro constituído por uma mistura de sedimentos areno-limosos de coloração escura.
- Interpretação**                      Enchimento de nivelamento.
- UE 3302**                      **Sedimentar**                      **Sondagem S13J**  
**Descrição**                      Aterro composto por sedimentos arenosos de coloração castanha clara.
- Interpretação**                      Enchimento de nivelamento sobre a UE 3132.
- UE 3303**                      **Sedimentar**                      **Sondagem S13J**  
**Descrição**                      Aterro homogêneo de coloração castanha acinzentada, sobre o nível de incineração.
- Interpretação**                      Enchimento de nivelamento sobre a UE 3296.
- UE 3304**                      **Interface de ruptura**                      **Sondagem S13J**  
**Descrição**                      Interface de ruptura da valeta de drenagem das águas da via.
- Interpretação**                      Vallum da Via XVII. Valeta de drenagem da via.
- UE 3305**                      **Sedimentar**                      **Sondagem S13I**  
**Descrição**                      Nível de incineração.
- Interpretação**                      Nível de incineração.
- UE 3306**                      **Sedimentar**                      **Sondagem S13J**  
**Descrição**                      Nível de carvões, de características argilosas e de matriz areno-limosa.(sepultura?)
- Interpretação**                      Nível de carvões.



## Lista geral de UEs - Bracara Augusta

Unidade de Arqueologia

- UE 3307**                      **Sedimentar**                      **Sondagem S13J**  
**Descrição**                      Camada com carvões de matriz areno-limosa.
- Interpretação**                      Camada com carvões.
- UE 3308**                      **Construída**                      **Sondagem S13J**  
**Descrição**                      Vaso em cerâmica comum de cozedura oxidante, usado como urna.
- Interpretação**                      Urna funerária da SEP. LX, Ach. nº1102.
- UE 3309**                      **Sedimentar**                      **Sondagem S13A**  
**Descrição**                      Aterro de enchimento de coloração escura e de matriz arenosa.
- Interpretação**                      Aterro de enchimento equivalente à UE 3170 que cobre a SEP. XCIII.
- UE 3310**                      **Construída**                      **Sondagem S13C**  
**Descrição**                      Sapata constituída por blocos de médias/grandes dimensões, dispostas irregularmente, numa fiada relativamente horizontal.
- Interpretação**                      Sapata do muro UE 2824.
- UE 3311**                      **Sedimentar**                      **Sondagem S13A**  
**Descrição**                      Aterro horizontalizado, de carvões concentrados à mistura com sedimentos de matriz areno-limosa.
- Interpretação**                      Lenticula de carvões, concentrados sob a UE 3326.
- UE 3312**                      **Interface de ruptura**                      **Sondagem S13**  
**Descrição**                      Interface de ruptura para a implantação do nível de incineração.
- Interpretação**                      Vala de implantação do nível de incineração (UE's 2901, 2902, 2903).
- UE 3313**                      **Sedimentar**                      **Sondagem S13C**  
**Descrição**                      Aterro constituído por uma grande mistura de pedras, com um aterro areno-limoso. Contém pedras grandes e tijoleira.
- Interpretação**                      Derrube do muro UE 2824.
- UE 3314**                      **Sedimentar**                      **Sondagem S13C**  
**Descrição**                      Aterro de demolição de coloração castanha. Contém à mistura sedimentos com muitos pontos de material de construção muito fragmentado.
- Interpretação**                      Derrube do aterro de demolição da caixa de tijoleiras.
- UE 3315**                      **Construída**                      **Sondagem S13C**  
**Descrição**                      Alvenaria de tijolo de tipologia romana, que serve de parede norte à caixa.
- Interpretação**                      Parede norte da caixa, em tijolo, da SEP. CIV.
- UE 3316**                      **Construída**                      **Sondagem S13C**  
**Descrição**                      Tijolo de tipologia romana que serve de parede Norte à caixa.
- Interpretação**                      Tijolo que constitui a parede este da caixa da SEP. CIV.



## Lista geral de UEs - Bracara Augusta

Unidade de Arqueologia

- UE 3317** **Construída** **Sondagem S13C**  
**Descrição** Tijoleira de material de construção de tipologia romana. Disposta verticalmente, a servir de remate à caixa.  
**Interpretação** Tijoleira que constitui a parede sul da caixa da SEP. CIV.
- UE 3318** **Construída** **Sondagem S13C**  
**Descrição** Tijoleiras dispostas horizontalmente, de modo a rematar a estrutura da caixa.  
**Interpretação** Tijoleiras de remate da caixa.
- UE 3319** **Interface de ruptura** **Sondagem S13C**  
**Descrição** Interface de ruptura da vala de fundação da caixa.  
**Interpretação** Vala de fundação da caixa de tijolos e tijoleiras.
- UE 3320** **Sedimentar** **Sondagem S13C**  
**Descrição** Aterro constituído por sedimentos de matriz arenosa de coloração castanha clara. Contém algumas manchas de limo e areias claras.  
**Interpretação** Aterro de enchimento da vala de fundação da caixa de tijolos e tijoleiras.
- UE 3321** **Construída** **Sondagem S13I**  
**Descrição** Tampa da urna, em tegulae.  
**Interpretação** Tampa da urna da SEP. XCVI.
- UE 3322** **Construída** **Sondagem S13I**  
**Descrição** Contentor cerâmico de armazenamento de nível de carvões.  
**Interpretação** Urna funerária da SEP. XCVI.
- UE 3323** **Construída** **Sondagem S13J**  
**Descrição** Vaso em cerâmica cinzenta fina polida, pertencente ao espólio da sepultura.  
**Interpretação** Vaso de espólio votivo da SEP. XCVII. Ach. nº1106.
- UE 3324** **Sedimentar** **Sondagem S13J**  
**Descrição** Aterro homogéneo de matriz areno-limosa de coloração castanha e com raros pontos de carvões e raros pontos de saibro.  
**Interpretação** Aterro de enchimento da SEP. XCVII.
- UE 3325** **Interface de ruptura** **Sondagem S13J**  
**Descrição** Interface de ruptura da vala de implantação da sepultura.  
**Interpretação** Vala de implantação da SEP. XCVII.
- UE 3326** **Sedimentar** **Sondagem S13A**  
**Descrição** Aterro de nivelamento constituído por uma mistura de sedimentos arenosos com algumas pedras. Aterro de coloração acinzentada.  
**Interpretação** Enchimento de nivelamento sob a UE 3164.



## Lista geral de UEs - Bracara Augusta

Unidade de Arqueologia

- UE 3327**                      **Sedimentar**                      **Sondagem S13I**  
**Descrição**                      Aterro constituído por carvões e ossos, concentrados à mistura com sedimentos de matriz arenosa.
- Interpretação**                      Aterro de carvões e ossos, sob o aterro do saibro deposto.
- UE 3328**                      **Sedimentar**                      **Sondagem S13I**  
**Descrição**                      Aterro constituído por sedimentos de origem saibrosa à mistura com sedimentos de matriz areno-limosa de coloração escura. Camada apresenta um aspecto manchado.
- Interpretação**                      Aterro de saibro deposto.
- UE 3329**                      **Sedimentar**                      **Sondagem S16**  
**Descrição**                      Enchimento de coloração castanho escuro. É pouco compacto. Apresenta alguns carvões dispersos à mistura com algumas pedras de pequena dimensão.
- Interpretação**                      Aterro de nivelamento, sob a UE 3255.
- UE 3330**                      **Sedimentar**                      **Sondagem S16**  
**Descrição**                      Aterro constituído por terras arenosas de coloração castanha clara. É pouco compacto. Apresenta um ou outro ponto de carvão disperso. É igual à UE3217
- Interpretação**                      Enchimento de nivelamento.
- UE 3331**                      **Sedimentar**                      **Sondagem S16**  
**Descrição**                      Enchimento bastante homogéneo de coloração castanha, composto por terras areno-limosas.
- Interpretação**                      Aterro de nivelamento.
- UE 3332**                      **Sedimentar**                      **Sondagem S16**  
**Descrição**                      Enchimento composto por terras de matriz limo-arenosa. É visível alguma pedra miúda. É pouco compacto.
- Interpretação**                      Enchimento de nivelamento.
- UE 3333**                      **Sedimentar**                      **Sondagem S16**  
**Descrição**                      Aterro composto por níveis de areias finas, intercalados com veios de limo, de coloração acastanhada. É pouco compacto.
- Interpretação**                      Enchimento de nivelamento. (É igual às UEs2909 e 2937 da S13).
- UE 3334**                      **Sedimentar**                      **Sondagem S16**  
**Descrição**                      É igual à UE3333.
- Interpretação**                      É igual à UE3333.
- UE 3335**                      **Sedimentar**                      **Sondagem S16**  
**Descrição**                      Nivel composto por terras areno-limosas pouco compactas. Não são visíveis inclusões de qualquer tipo.
- Interpretação**                      Enchimento de nivelamento.
- UE 3336**                      **Sedimentar**                      **Sondagem S16**  
**Descrição**                      Aterro pouco compacto, de coloração acastanhada. É composto por terras areno-limosas, que apresentam algum carvão disperso.
- Interpretação**                      Enchimento da vala UE3337.



## Lista geral de UEs - Bracara Augusta

Unidade de Arqueologia

- UE 3337**                      **Interface de ruptura**                      **Sondagem S16**  
**Descrição**                      Interface de ruptura.
- Interpretação**                      Vala de saque.
- UE 3338**                      **Sedimentar**                      **Sondagem S16**  
**Descrição**                      Enchimento constituído por grande concentração de carvões.
- Interpretação**                      Enchimento composto por carvões.
- UE 3339**                      **Construída**                      **Sondagem S16**  
**Descrição**                      Muro orientado NO/SE. Integra blocos graníticos de grande e média dimensão, encontrando-se os interstícios rematados com cacilhos de pedra miúda à mistura com argamassa de coloração amarelada.
- Interpretação**                      Muro limite do Convento dos Remédios.
- UE 3340**                      **Construída**                      **Sondagem S16**  
**Descrição**                      Muro bem conservado, orientado NO/SE. Apresenta um aparelho irregular que integra blocos graníticos de grandes dimensões, encontrando-se os interstícios preenchidos por pedra de média dimensão e as juntas colmatadas com argamassa amarelada.
- Interpretação**                      Muro limite do Convento dos Remédios.
- UE 3341**                      **Construída**                      **Sondagem S16**  
**Descrição**                      Estrutura orientada O/E, bem conservada, trava com os muros UE's 3340 e 3339. O paramento revela um aparelho irregular composto por blocos graníticos de dimensões variáveis.
- Interpretação**                      Muro limite do Convento dos Remédios.
- UE 3342**                      **Sedimentar**                      **Sondagem S16**  
**Descrição**                      Aterro constituído por terras de coloração castanha, de matriz areno-limosa. É pouco compacto. Apresenta alguma pedra miúda e material de construção fragmentado.
- Interpretação**                      Enchimento de vala de saque UE3343.
- UE 3343**                      **Interface de ruptura**                      **Sondagem S16**  
**Descrição**                      Interface de ruptura.
- Interpretação**                      Vala de saque (de função desconhecida).
- UE 3344**                      **Sedimentar**                      **Sondagem S16**  
**Descrição**                      Enchimento composto por pedra fragmentada agregada com argamassas amareladas.
- Interpretação**                      Interstícios do muro UE3339.
- UE 3345**                      **Interface de ruptura**                      **Sondagem S16**  
**Descrição**                      Interface de ruptura.
- Interpretação**                      Vala de fundação do muro UE3349.
- UE 3346**                      **Sedimentar**                      **Sondagem S16**  
**Descrição**                      Aterro bastante heterogéneo composto por terras areno-limosas à mistura com pedra de pequena dimensão, restos de material de construção e vestígios de reboco.
- Interpretação**                      Enchimento de vala de fundação UE3345.



## Lista geral de UEs - Bracara Augusta

Unidade de Arqueologia

- UE 3347** **Construída** **Sondagem S16**  
**Descrição** Muro residual reduzido ao alicerce, orientado O/E. Integra pedra granítica de forma e talhe irregulares.  
**Interpretação** Possível estrutura de reforço do muro UE3339.
- UE 3348** **Interface de ruptura** **Sondagem S16**  
**Descrição** Interface de ruptura.  
**Interpretação** Vala de implantação da estrutura UE3347.
- UE 3349** **Sedimentar** **Sondagem S16**  
**Descrição** Enchimento de coloração acinzentada, pouco compacto. Não se verificam inclusões de qualquer tipo.  
**Interpretação** Enchimento de vala de fundação UE3348.
- UE 3350** **Sedimentar** **Sondagem S16**  
**Descrição** Enchimento constituído por terras areno-limosas, pouco compactas.  
**Interpretação** Interstícios da estrutura UE3347.
- UE 3351** **Sedimentar** **Sondagem S16**  
**Descrição** Aterro de coloração acastanhada, pouco compacto. Integra alguma pedra miúda.  
**Interpretação** Enchimento de nivelamento.
- UE 3352** **Construída** **Sondagem S16**  
**Descrição** Contentor cerâmico algo fragmentado.  
**Interpretação** Urna da sepultura CVII.
- UE 3353** **Interface de ruptura** **Sondagem S16**  
**Descrição** Interface de ruptura.  
**Interpretação** Vala de implantação da sepultura CVII.
- UE 3354** **Sedimentar** **Sondagem S16**  
**Descrição** Enchimento pouco compacto de coloração acastanhada, constituído por terras arenosas. Não são visíveis inclusões de qualquer tipo.  
**Interpretação** Enchimento de vala de implantação UE3353.
- UE 3355** **Sedimentar** **Sondagem S16**  
**Descrição** Nível horizontalizado constituído por areia de diferentes calibres com pequenas inclusões de pedras graníticas.  
**Interpretação** Aterro de nivelamento.
- UE 3356** **Sedimentar** **Sondagem S16**  
**Descrição** Argamassas que preenchem o interstício do muro.  
**Interpretação** Interstícios do muro UE3339.



## Lista geral de UEs - Bracara Augusta

Unidade de Arqueologia

- UE 3357**                      **Sedimentar**                      **Sondagem S16**  
**Descrição**                      Ligamento que preenche as juntas do muro UE3340.
- Interpretação**                      Interstícios do muro UE3340.
- UE 3358**                      **Sedimentar**                      **Sondagem S16**  
**Descrição**                      Argamassas de preenchimento das juntas do muro UE3341.
- Interpretação**                      Interstícios do muro UE3341.
- UE 3359**                      **Sedimentar**                      **Sondagem S16**  
**Descrição**                      Enchimento constituído por terras de matriz arenosa, de coloração castanha escura. Contém alguma pedra miúda de granito.
- Interpretação**                      Enchimento da vala UE3360.
- UE 3360**                      **Interface de ruptura**                      **Sondagem S16**  
**Descrição**                      Interface de ruptura.
- Interpretação**                      Vala aberta no saibro.
- UE 3361**                      **Sedimentar**                      **Sondagem S16**  
**Descrição**                      Aterro composto por terras arenosas de coloração castanha escura. Pouco compacto. São visíveis alguns pontos de carvão dispersos.
- Interpretação**                      Enchimento de nivelamento.
- UE 3362**                      **Sedimentar**                      **Sondagem S16**  
**Descrição**                      Aterro constituído por terras de matriz areno limosa, pouco compacto, de coloração acastanhada.
- Interpretação**                      Enchimento de nivelamento.
- UE 3363**                      **Sedimentar**                      **Sondagem S16**  
**Descrição**                      Enchimento de coloração castanha, de matriz arenosa, integrando areias de calibre médio. É pouco compacto.
- Interpretação**                      Aterro de nivelamento.
- UE 3364**                      **Construída**                      **Sondagem S16**  
**Descrição**                      Caixa formada por tijoleira de tipologia romana, em mau estado de conservação.
- Interpretação**                      Lastro (base) da sepultura CI.
- UE 3365**                      **Construída**                      **Sondagem S16**  
**Descrição**                      Parede constituída por três tijoleiras de tipologia romana, bastante fragmentada, orientada O/E.
- Interpretação**                      Parede Norte da sepultura CI.
- UE 3366**                      **Construída**                      **Sondagem S16**  
**Descrição**                      Parede em tijoleira, em mau estado de conservação, orientada S/N.
- Interpretação**                      Parede Oeste da sepultura CI.





## Lista geral de UEs - Bracara Augusta

Unidade de Arqueologia

- UE 3367** **Construída** **Sondagem S16**  
**Descrição** Parede constituída por uma tijoleira, já fragmentada, orientada S/N.  
**Interpretação** Parede Este da sepultura CI.
- UE 3368** **Construída** **Sondagem S16**  
**Descrição** Parede em tijoleira, muito fragmentada, orientada O/E.  
**Interpretação** Parede Sul da sepultura CI.
- UE 3369** **Sedimentar** **Sondagem S16**  
**Descrição** Aterro arenoso de coloração acinzentada, pouco compacto, sem macro-elementos visíveis.  
**Interpretação** Aterro que preenche o interior da sepultura CV.
- UE 3370** **Construída** **Sondagem S16**  
**Descrição** Monólito quadrangular, toscamente talhado, apesar de apresentar uma das faces afeiçãoada.  
**Interpretação** Parede Norte da sepultura CV.
- UE 3371** **Sedimentar** **Sondagem S13J**  
**Descrição** Depósito de argila cinzenta, que é cortado pela vala da SEP. XCVII.  
**Interpretação** Depósito de argila cinzenta.
- UE 3372** **Sedimentar** **Sondagem S13I**  
**Descrição** Nível limo-arenoso, de cor castanho claro, pouco compacto, constituído por quantidade reduzida de areia fina e média e média quantidade de limo. Esta urna estava fragmentada não contendo material osteológico no seu interior.  
**Interpretação** Enchimento do interior da urna SEP. LXV, Ach. nº0896.
- UE 3373** **Sedimentar** **Sondagem S13J**  
**Descrição** Aterro de enchimento com mistura de sedimentos areno-limosos, com veios de saibro, que fazem parte do enchimento da vala aberta no saibro.  
**Interpretação** Aterro de enchimento da vala aberta no saibro.
- UE 3374** **Interface de ruptura** **Sondagem S13J**  
**Descrição** Interface de ruptura da vala aberta no saibro.  
**Interpretação** Vala de extracção de pedra. Vala aberta no saibro.
- UE 3375** **Sedimentar** **Sondagem S13I**  
**Descrição** Nível lenticular de carvões.  
**Interpretação** Camada de carvões.
- UE 3376** **Sedimentar** **Sondagem S13I**  
**Descrição** Nível de carvões com presença de ossos.  
**Interpretação** Nível de enchimento da SEP. XCV.



## Lista geral de UEs - Bracara Augusta

Unidade de Arqueologia

- UE 3377**                      **Construída**                      **Sondagem S13I**  
**Descrição**                      Contentor cerâmico de armazenamento do nível de carvões.
- Interpretação**                      Contentor cerâmico, de cariz funerário, da SEP. XCV.
- UE 3378**                      **Interface de ruptura**                      **Sondagem S13H**  
**Descrição**                      Interface de ruptura da vala de implantação do nível de cremação, UE 2996.
- Interpretação**                      Vala de implantação do nível de cremação, UE 2996.
- UE 3379**                      **Interface de ruptura**                      **Sondagem S13I**  
**Descrição**                      Interface de abertura da vala.
- Interpretação**                      Interface de abertura da vala da SEP. XCV.
- UE 3380**                      **Sedimentar**                      **Sondagem S13I**  
**Descrição**                      Nível de carvões, pouco compacto com bolsas de argila e inclusões de ossos e raízes.
- Interpretação**                      Enchimento da SEP. C.
- UE 3381**                      **Construída**                      **Sondagem S13I**  
**Descrição**                      Conjunto de blocos pétreos irregulares, não aparelhados. Dispostos em semi-círculo e sem qualquer tipo de argamassa.
- Interpretação**                      Estrutura pétreo que delimita o enchimento da SEP. C.
- UE 3382**                      **Interface de ruptura**                      **Sondagem S13I**  
**Descrição**                      Interface de ruptura, para a vala de implantação da sepultura.
- Interpretação**                      Vala de implantação da SEP. C.
- UE 3383**                      **Sedimentar**                      **Sondagem S13I**  
**Descrição**                      Aterro.
- Interpretação**                      Aterro.
- UE 3384**                      **Sedimentar**                      **Sondagem S13I**  
**Descrição**                      Aterro com abundância de ossos e carvões. Enchimento da sepultura.
- Interpretação**                      Aterro de enchimento da SEP. CVI.
- UE 3385**                      **Interface de ruptura**                      **Sondagem S13I**  
**Descrição**                      Interface de ruptura para a implantação da sepultura.
- Interpretação**                      Interface de ruptura para a implantação da SEP. CVI.
- UE 3386**                      **Construída**                      **Sondagem S13I**  
**Descrição**                      Parede composta por uma fiada de telhas e tijolos. Encontram-se dispostos verticalmente, de modo a criarem uma parede regular. As telhas apresentam-se com a face dos imbrex voltada para o exterior, com cerca de 60cm de altura/espessura, criando uma parede com uma face interna regular.
- Interpretação**                      Parede este da SEP. CIV.



## Lista geral de UEs - Bracara Augusta

Unidade de Arqueologia

- UE 3387**                      **Construída**                      **Sondagem S13C**  
**Descrição**                      Conjunto de seis tegulae, dispostas horizontalmente, com a face regular para o interior da sepultura. Deste modo, cria uma superfície e uma fiada regular da sepultura.
- Interpretação**                      Lastro da SEP. CIV.
- UE 3388**                      **Sedimentar**                      **Sondagem S13I**  
**Descrição**                      Aterro.
- Interpretação**                      Aterro.
- UE 3389**                      **Sedimentar**                      **Sondagem S13I**  
**Descrição**                      Aterro constituído por uma mistura de sedimentos com carvões concentrados.
- Interpretação**                      Aterro de carvões da SEP. C.
- UE 3390**                      **Construída**                      **Sondagem S16**  
**Descrição**                      Bloco pétreo de grande dimensão, polido numa das faces, que forma a parede sul da sepultura.
- Interpretação**                      Parede sul da SEP. CV.
- UE 3391**                      **Construída**                      **Sondagem S16**  
**Descrição**                      Blocos pétreos dispostos na horizontal, de granito, em mau estado de conservação. Apresenta uma orientação N/S.
- Interpretação**                      Limite sul da SEP. CV.
- UE 3392**                      **Sedimentar**                      **Sondagem S16**  
**Descrição**                      Depósito arenoso, homogéneo sem macro-elementos com alguma areia grosseira.
- Interpretação**                      Enchimento de revolvimento da sepultura CV.
- UE 3393**                      **Interface de ruptura**                      **Sondagem S16**  
**Descrição**                      Interface de ruptura
- Interpretação**                      Vala de fundação do muro UE3341.
- UE 3394**                      **Sedimentar**                      **Sondagem S16**  
**Descrição**                      Enchimento de coloração castanha, com alguns nódulos de argamassa esbranquiçada e alguma pedra miúda e pouco compacta.
- Interpretação**                      Enchimento da vala de fundação UE3393.
- UE 3395**                      **Construída**                      **Sondagem S16**  
**Descrição**                      Conjunto de monólitos em alvenaria granítica com alguma preparação.
- Interpretação**                      Sapata/alicerce do muro UE3341 (Convento dos Remédios).
- UE 3396**                      **Sedimentar**                      **Sondagem S16**  
**Descrição**                      Enchimento de cor castanha clara pouco compacto. Apresenta alguma pedra miúda.
- Interpretação**                      Aterro de nivelamento.



## Lista geral de UEs - Bracara Augusta

Unidade de Arqueologia

- UE 3397**                      **Sedimentar**                      **Sondagem S16**  
**Descrição**                      Enchimento constituído por areias grosseiras de coloração esbranquiçada, pouco compacta, à mistura com pedras de pequena e média dimensão toscamente afeiçãoadas.  
**Interpretação**                      Enchimento da vala de fundação UE3398.
- UE 3398**                      **Interface de ruptura**                      **Sondagem S16**  
**Descrição**                      Interface de ruptura.  
**Interpretação**                      Vala de fundação do muro UE 3340.
- UE 3399**                      **Sedimentar**                      **Sondagem S16**  
**Descrição**                      Aterro composto por terras arenosas, pouco compactas, de coloração castanho claro. São visíveis algumas pedras de pequena dimensão.  
**Interpretação**                      Enchimento de nivelamento.
- UE 3400**                      **Sedimentar**                      **Sondagem S16**  
**Descrição**                      Enchimento de coloração castanha, pouco compacto, constituído por terras de matriz arenosa. Apresenta bastante pedra miúda, sendo visíveis alguns pontos de argamassa amarelada e material de construção moderno fragmentado.  
**Interpretação**                      Enchimento da vala UE3401.
- UE 3401**                      **Interface de ruptura**                      **Sondagem S16**  
**Descrição**                      Interface de ruptura.  
**Interpretação**                      Vala de saque com o enchimento UE3400.
- UE 3402**                      **Sedimentar**                      **Sondagem S16**  
**Descrição**                      Aterro constituído por terras arenosas pouco compacto de coloração castanha.  
**Interpretação**                      Enchimento de nivelamento.
- UE 3403**                      **Sedimentar**                      **Sondagem S16**  
**Descrição**                      Enchimento pouco compacto, de coloração castanha. Apresenta muita pedra de pequena dimensão à mistura com terras arenosas.  
**Interpretação**                      Enchimento de nivelamento.
- UE 3404**                      **Construída**                      **Sondagem S16**  
**Descrição**                      Cano de grês de secção circular.  
**Interpretação**                      Cano de grês.
- UE 3405**                      **Interface de ruptura**                      **Sondagem S16**  
**Descrição**                      Interface de ruptura.  
**Interpretação**                      Vala de implantação do cano UE3404.
- UE 3406**                      **Sedimentar**                      **Sondagem S16**  
**Descrição**                      Aterro composto por terras arenosas, que apresentam um calibre médio ou grosseiro. É bastante móvel.  
**Interpretação**                      Enchimento da vala UE3405.



## Lista geral de UEs - Bracara Augusta

Unidade de Arqueologia

- UE 3407**                      **Sedimentar**                      **Sondagem S16**  
**Descrição**                      Aterro constituído por terras arenosas, com inclusões de argamassas amareladas. É pouco compacto.
- Interpretação**                      Enchimento de nivelamento.
- UE 3408**                      **Sedimentar**                      **Sondagem S16**  
**Descrição**                      Camada areno-limosa, pouco compacta, acastanhada. Contém pedras de pequena e média dimensão e material de construção.
- Interpretação**                      Enchimento de nivelamento.
- UE 3409**                      **Construída**                      **Sondagem S16**  
**Descrição**                      Lastro constituído por tijoleiras de diferentes tamanhos. Três com 0,15X0,42X0,05 e duas 0,40X0,28X0,05.
- Interpretação**                      Lastro da SEP.CV.
- UE 3410**                      **Sedimentar**                      **Sondagem S16**  
**Descrição**                      Aterro de coloração acinzentada, composta por terras arenosas de calibre fino e médio. É pouco compacto.
- Interpretação**                      Enchimento do interior da sepultura CV.
- UE 3411**                      **Interface de ruptura**                      **Sondagem S13**  
**Descrição**                      Interface de ruptura da vala aberta nos sedimentos para a implantação da sepultura.
- Interpretação**                      Vala de implantação da SEP. XCVIII.
- UE 3412**                      **Interface de ruptura**                      **Sondagem S13I**  
**Descrição**                      Interface de ruptura da vala de implantação da sepultura.
- Interpretação**                      Vala aberta nos sedimentos para implantar a SEP. CX.
- UE 3413**                      **Construída**                      **Sondagem S13G**  
**Descrição**                      Vaso em cerâmica comum romana, de cozedura oxidante, que serviu de urna funerária.
- Interpretação**                      Urna funerária em cerâmica da SEP. XCVIII, Ach. nº 1161.
- UE 3414**                      **Construída**                      **Sondagem S13G**  
**Descrição**                      Pedra de grandes dimensões, de forma irregular. Não apresenta qualquer tipo de talhe ou afeiçoamento.
- Interpretação**                      Tampa em pedra, da urna UE 3413.
- UE 3415**                      **Interface de ruptura**                      **Sondagem S13C**  
**Descrição**                      Interface de ruptura da vala de implantação.
- Interpretação**                      Vala de implantação da SEP. CIII.
- UE 3416**                      **Sedimentar**                      **Sondagem S13C**  
**Descrição**                      Aterro de enchimento da vala de fundação composto por uma mistura de sedimentos areno-limosos de coloração castanho-acinzentado. Tem inclusões de material de construção e raros carvões dispersos.
- Interpretação**                      Aterro de enchimento da vala de fundação da sepultura CIII.



## Lista geral de UEs - Bracara Augusta

Unidade de Arqueologia

- UE 3417** **Construída** **Sondagem S13C**  
**Descrição** Fragmento de tegulae, partida para encaixar verticalmente sobre o maço rochoso, servindo de parede norte da sepultura. Não apresenta qualquer tipo de argamassa.  
**Interpretação** Parede norte da SEP. CIII.
- UE 3418** **Construída** **Sondagem S13C**  
**Descrição** Conjunto de cinco tegulae dispostos verticalmente, de modo a formarem uma parede regular.  
**Interpretação** Parede este, em tegulae, da SEP. CIII.
- UE 3419** **Construída** **Sondagem S13C**  
**Descrição** Conjunto de quatro tegulae dispostas verticalmente de modo a formarem uma parede regular. As tegulae apresentam os imbrax de modo a formarem uma parede com a superfície regular.  
**Interpretação** Parede oeste, em tegulae, da SEP. CIII.
- UE 3420** **Sedimentar** **Sondagem S13C**  
**Descrição** Aterro areno-limoso de coloração escura que incorpora uma mistura de sedimentos. Apresenta algumas pedras e calhaus pequenos e material de construção muito fragmentado de tipologia romana.  
**Interpretação** Aterro de demolição da SEP. CIII.
- UE 3421** **Interface de ruptura** **Sondagem S13**  
**Descrição** Interface de ruptura da vala aberta nos sedimentos para implantar a sepultura.  
**Interpretação** Vala de implantação da SEP. XCIV.
- UE 3422** **Sedimentar** **Sondagem S13G**  
**Descrição** Depósito constituído por uma grande concentração de carvões, cinzas e ossos carbonizados muito fragmentados. Observa-se a presença de sedimentos arenosos no terço inferior da camada.  
**Interpretação** Depósito da SEP. XCIV.
- UE 3423** **Sedimentar** **Sondagem S13G**  
**Descrição** Pedra em granito de médias dimensões, não apresenta qualquer tipo de talhe ou afeiçoamento.  
**Interpretação** Tampa em pedra da urna, UE 3424.
- UE 3424** **Construída** **Sondagem S13G**  
**Descrição** Vaso em cerâmica comum romana, de cozedura oxidante. Serviu de urna funerária.  
**Interpretação** Urna funerária da SEP. XCIV, Ach. nº1125.
- UE 3425** **Construída** **Sondagem S13C**  
**Descrição** Tegulae de material de construção de tipologia romana que serve de cobertura à sepultura em caixa.  
**Interpretação** Tegulae de cobertura da SEP. CIII.
- UE 3426** **Construída** **Sondagem S13C**  
**Descrição** Tegulae de remate da cobertura da sepultura.  
**Interpretação** Tegulae da cobertura da SEP. CIII.



## Lista geral de UEs - Bracara Augusta

Unidade de Arqueologia

- UE 3427**                      **Sedimentar**                      **Sondagem S13G**  
**Descrição**                      Aterro areno-limoso de coloração acastanhado, com pontos de carvões dispersos e algumas manchas de saibro dispersas. Aterro que se depositou sobre a camada de depósitos primários.
- Interpretação**                      Aterro de enchimento sob a SEP. XCVIII.
- UE 3428**                      **Sedimentar**                      **Sondagem S13J**  
**Descrição**                      Aterro areno-limoso de coloração e compacidade elevada. É possível que tenha funcionado como um nível de circulação.
- Interpretação**                      Restos de um possível piso térreo.
- UE 3429**                      **Sedimentar**                      **Sondagem S13J**  
**Descrição**                      Aterro homogéneo de coloração castanho escura.
- Interpretação**                      Aterro de nivelamento areno-limoso.
- UE 3430**                      **Interface de ruptura**                      **Sondagem S13J**  
**Descrição**                      Interface de ruptura do nível de incineração, UE 3468.
- Interpretação**                      Vala de implantação do nível de incineração.
- UE 3431**                      **Sedimentar**                      **Sondagem S16**  
**Descrição**                      Fino nível arenoso, pouco compacto. Apresenta inclusões de osso.
- Interpretação**                      Enchimento do interior da sepultura CV.
- UE 3432**                      **Sedimentar**                      **Sondagem S16**  
**Descrição**                      Camada de coloração castanha acinzentada, pouco compacta de matriz arenosa. Não apresenta inclusões de qualquer tipo.
- Interpretação**                      Enchimento do interior da sepultura CV.
- UE 3433**                      **Sedimentar**                      **Sondagem S16**  
**Descrição**                      Enchimento constituído por areias finas, pouco compacto, sem inclusões visíveis.
- Interpretação**                      Enchimento da vala de fundação UE3434.
- UE 3434**                      **Interface de ruptura**                      **Sondagem S16**  
**Descrição**                      Interface de ruptura.
- Interpretação**                      Vala de implantação da sepultura CI.
- UE 3435**                      **Sedimentar**                      **Sondagem S16**  
**Descrição**                      Enchimento composto por terras arenosas, pouco compactas, de coloração acastanhada.
- Interpretação**                      Enchimento da vala de fundação UE3436.
- UE 3436**                      **Interface de ruptura**                      **Sondagem S16**  
**Descrição**                      Interface de ruptura.
- Interpretação**                      Vala de implantação da sepultura CV.



## Lista geral de UEs - Bracara Augusta

Unidade de Arqueologia

- UE 3437**                      **Construída**                      **Sondagem S11**  
**Descrição**                      Superfície regularizada, formada por fragmentos de material de construção, dispostos de forma horizontal.
- Interpretação**                      Lastro em tijoleira de forno.
- UE 3438**                      **Sedimentar**                      **Sondagem S11**  
**Descrição**                      Camada arenosa, acastanhada, compacta. Contém pedras de pequena e média dimensão.
- Interpretação**                      Interstícios do muro UE 2264.
- UE 3439**                      **Sedimentar**                      **Sondagem S16**  
**Descrição**                      Aterro constituído por terras de coloração escura, pouco compacto de matriz arenosa. Apresenta alguma pedra bastante fragmentada, de média e pequena dimensão.
- Interpretação**                      Enchimento de nivelamento.
- UE 3440**                      **Sedimentar**                      **Sondagem S16**  
**Descrição**                      Enchimento de matriz arenosa, de coloração acinzentada, pouco compacto.
- Interpretação**                      Enchimento do interior da sepultura CVIII.
- UE 3441**                      **Interface de ruptura**                      **Sondagem S16**  
**Descrição**                      Interface de ruptura.
- Interpretação**                      Vala de implantação da sepultura LXXXVII.
- UE 3442**                      **Interface de ruptura**                      **Sondagem S16**  
**Descrição**                      Interface de ruptura.
- Interpretação**                      Vala de saque.
- UE 3443**                      **Sedimentar**                      **Sondagem S16**  
**Descrição**                      Aterro constituído por terras arenosas de coloração cinzenta escura. Não são visíveis inclusões.
- Interpretação**                      Enchimento da vala de fundação UE3444.
- UE 3444**                      **Interface de ruptura**                      **Sondagem S16**  
**Descrição**                      Interface de ruptura.
- Interpretação**                      Vala de implantação da sepultura CVIII.
- UE 3445**                      **Construída**                      **Sondagem S16**  
**Descrição**                      Murete orientado O/E, bastante mal conservado, integrando apenas três blocos graníticos de forma sub-rectangular dispostos na horizontal.
- Interpretação**                      Parede Norte da sepultura CVIII.
- UE 3446**                      **Construída**                      **Sondagem S16**  
**Descrição**                      Murete mal conservado, apresentando apenas dois blocos de forma e talhe irregulares, dispostos na horizontal. Encontra-se orientado O/E.
- Interpretação**                      Parede Sul da sepultura CVIII.





## Lista geral de UEs - Bracara Augusta

Unidade de Arqueologia

- UE 3447**                      **Sedimentar**                      **Sondagem S16**  
**Descrição**                      Aterro composto por terras de coloração castanha clara, pouco compacto, de matriz arenosa. São visíveis algumas pedras miúdas de granito.
- Interpretação**                      Enchimento de nivelamento.
- UE 3448**                      **Construída**                      **Sondagem S16**  
**Descrição**                      Lastro constituído por apenas duas tijoleiras, relativamente bem conservadas com cerca de 0.53X0.39X0.05 cada.
- Interpretação**                      Lastro da sepultura CVIII.
- UE 3449**                      **Sedimentar**                      **Sondagem S16**  
**Descrição**                      Enchimento de matriz arenosa, sem inclusões visíveis, pouco compacta de coloração castanha clara.
- Interpretação**                      Enchimento do interior da urna UE3352.
- UE 3450**                      **Construída**                      **Sondagem S16**  
**Descrição**                      Nível betuminoso, bastante compacto. Integra alguma brita no terço inferior.
- Interpretação**                      Pavimento betuminoso.
- UE 3451**                      **Interface de ruptura**                      **Sondagem S13I**  
**Descrição**                      Interface de vala.
- Interpretação**                      Interface de vala.
- UE 3452**                      **Sedimentar**                      **Sondagem S13I**  
**Descrição**                      Aterro de vala compacta, de coloração castanha e de matriz areno-limosa.
- Interpretação**                      Aterro de vala.
- UE 3453**                      **Sedimentar**                      **Sondagem S13I**  
**Descrição**                      Aterro composto por calhaus de pequena dimensão, de matriz areno-limosa.
- Interpretação**                      Enchimento de nivelamento.
- UE 3454**                      **Sedimentar**                      **Sondagem S13I**  
**Descrição**                      Nível de enchimento pouco compacto, com alguns pontos de argila e de matriz areno-limosa.
- Interpretação**                      Enchimento de nivelamento.
- UE 3455**                      **Sedimentar**                      **Sondagem S13I**  
**Descrição**                      Nível de coloração amarelo acastanhado, pouco compacta e de matriz limo-argilosa.
- Interpretação**                      Enchimento de nivelamento.
- UE 3456**                      **Interface de ruptura**                      **Sondagem S13I**  
**Descrição**                      Interface da vala de implantação da sepultura.
- Interpretação**                      Vala de implantação da SEP. XCIX.



## Lista geral de UEs - Bracara Augusta

Unidade de Arqueologia

- UE 3457**                      **Sedimentar**                      **Sondagem S13I**  
**Descrição**                      Nível de enchimento da vala de implantação da sepultura, com carvões dispersos à mistura.
- Interpretação**                      Enchimento da vala de implantação da SEP. XCIX.
- UE 3458**                      **Construída**                      **Sondagem S13I**  
**Descrição**                      Elemento pétreo da sepultura.
- Interpretação**                      Elemento pétreo da SEP. XCIX.
- UE 3459**                      **Sedimentar**                      **Sondagem S13I**  
**Descrição**                      Camada de carvões sobre a sepultura, de coloração escura e de matriz areno-limosa.
- Interpretação**                      Nível de carvões sobre a SEP. XCIX.
- UE 3460**                      **Construída**                      **Sondagem S13G**  
**Descrição**                      Pedras de granito que não apresentam qualquer talhe ou afeiçãoamento. Encontram-se dispostos de forma irregular em volta da urna de cerâmica.
- Interpretação**                      Pedras que delimitam a urna da SEP. XCVIII.
- UE 3461**                      **Sedimentar**                      **Sondagem S13G**  
**Descrição**                      Aterro de matriz limosa de compacidade móvel. Apresenta uma cor castanha, e carvões em pequena quantidade. Apresenta fragmentos de um pigmento de coloração rosa. Observou-se igualmente a presença de diversas raízes. Do material osteológico presente, verifica-se que estão representados ossos das diferentes regiões do corpo, nomeadamente crânio,
- Interpretação**                      Aterro do interior da urna da Sep. XCVIII. UE3461 Ach. nº1161.
- UE 3462**                      **Construída**                      **Sondagem S13G**  
**Descrição**                      Vaso em cerâmica comum de cozedura oxidante, que serve de urna.
- Interpretação**                      Segunda urna da SEP. XC (III).
- UE 3463**                      **Sedimentar**                      **Sondagem S13G**  
**Descrição**                      Nível areno-limoso de compacidade móvel, constituído por areão, areia fina e média e limo. Apresenta uma cor castanha acinzentada escura. São visíveis carvões, fragmentos de cerâmica e ossos em pequena quantidade. Do material osteológico presente, verifica-se que estão representados ossos do crânio, costelas, diáfises de ossos longos. Pelo facto de material
- Interpretação**                      Enchimento do interior da urna da SEP. XCVIII, a UE 3462, Ach. nº1165.
- UE 3464**                      **Sedimentar**                      **Sondagem S13G**  
**Descrição**                      Aterro constituído por sedimentos arenosos à mistura com uma concentração elevada de carvões de pequeno calibre e cinzas.
- Interpretação**                      Nível de carvões.
- UE 3465**                      **Interface de ruptura**                      **Sondagem S13G**  
**Descrição**                      Interface de ruptura para a vala de implantação da sepultura.
- Interpretação**                      Vala aberta nos sedimentos para colocar a segunda urna da SEP. XCVIII.
- UE 3466**                      **Construída**                      **Sondagem S13I**  
**Descrição**                      Tampa da urna da sepultura.
- Interpretação**                      Tampa da urna da SEP. CVI.



## Lista geral de UEs - Bracara Augusta

Unidade de Arqueologia

- UE 3467** **Construída** **Sondagem S13I**  
**Descrição** Contentor cerâmico de armazenamento de nível de carvões e ossos.  
**Interpretação** Vaso cerâmico que serviu como urna funerária à SEP. CVI.
- UE 3468** **Sedimentar** **Sondagem S13J**  
**Descrição** Nível de incineração identificado por um nível fino e horizontalizado de carvões e alguns ossos dispersos. Apresenta-se medianamente compacto.  
**Interpretação** Nível de incineração.
- UE 3469** **Sedimentar** **Sondagem S13J**  
**Descrição** Aterro de nivelamento composto por sedimentos homogêneos de limo de coloração acinzentada.  
**Interpretação** Aterro de nivelamento.
- UE 3470** **Sedimentar** **Sondagem S13J**  
**Descrição** Aterro de enchimento composto por sedimentos limosos, de coloração acastanhados. Tem carvões dispersos e muitos ossos.  
**Interpretação** Aterro de enchimento da SEP. CIX.
- UE 3471** **Construída** **Sondagem S13J**  
**Descrição** Vaso em cerâmica comum, de cozedura oxidante, de grandes dimensões. Servia de urna funerária da sepultura.  
**Interpretação** Urna funerária da SEP. CIX.
- UE 3472** **Interface de ruptura** **Sondagem S13I**  
**Descrição** Interface da vala.  
**Interpretação** Interface da vala.
- UE 3473** **Sedimentar** **Sondagem S13I**  
**Descrição** Aterro de coloração castanha amarelado, de matriz areno-argilosa e pouco compacta.  
**Interpretação** Enchimento de nivelamento.
- UE 3474** **Sedimentar** **Sondagem S13I**  
**Descrição** Aterro de coloração castanha, matriz areno-argilosa e pouco compacta.  
**Interpretação** Enchimento de nivelamento.
- UE 3475** **Sedimentar** **Sondagem S13I**  
**Descrição** Camada de carvões de coloração preta e de matriz areno-limosa.  
**Interpretação** Nível de incineração.
- UE 3476** **Sedimentar** **Sondagem S13J**  
**Descrição** Enchimento limo-arenoso, de coloração castanha, de compactidade móvel. Possui inclusões de elementos macroestruturais graníticos de morfologia angulosa. Este enchimento possui carvões e ossos em pequena quantidade. Estão representados ossos do crânio, costelas, diáfises de ossos longos. O material osteológico encontra-se muito fragmentado e fragilizado.  
**Interpretação** Aterro do interior do contentor funerário da Sep. CXC, UE 3462, Ach. nº1750.



## Lista geral de UEs - Bracara Augusta

Unidade de Arqueologia

- UE 3477**                      **Sedimentar**                      **Sondagem S13I**  
**Descrição**                      Aterro com sedimentos de coloração amarelo acastanhado e de matriz argilo-arenosa.
- Interpretação**                      Enchimento de nivelamento.
- UE 3478**                      **Sedimentar**                      **Sondagem S13A**  
**Descrição**                      Aterro constituído por terras de matriz arenosa, de coloração castanho amarelado claro. É pouco compacta e não apresenta inclusões de qualquer tipo.
- Interpretação**                      Enchimento da vala de fundação da UE 3156, da SEP. XLIX.
- UE 3479**                      **Sedimentar**                      **Sondagem S13I**  
**Descrição**                      Aterro de carvões de coloração preta, de matriz arenosa-limosa, da sepultura.
- Interpretação**                      Nível de carvões da SEP. XCIX.
- UE 3480**                      **Sedimentar**                      **Sondagem S13I**  
**Descrição**                      Enchimento da vala da fossa, UE 3172.
- Interpretação**                      Enchimento da vala da fossa, UE 3172.
- UE 3481**                      **Sedimentar**                      **Sondagem S13I**  
**Descrição**                      Lenticula de saibro de matriz areno-limosa.
- Interpretação**                      Lenticula de saibro.
- UE 3482**                      **Sedimentar**                      **Sondagem S13I**  
**Descrição**                      Lenticula de saibro, pouco compacta, de matriz areno-limosa.
- Interpretação**                      Lenticula de saibro.
- UE 3483**                      **Sedimentar**                      **Sondagem S13I**  
**Descrição**                      Lenticula de saibro de matriz areno-limosa e pouco compacta.
- Interpretação**                      Lenticula de saibro.
- UE 3484**                      **Interface de ruptura**                      **Sondagem S13J**  
**Descrição**                      Interface de ruptura da vala aberta no saibro.
- Interpretação**                      Vala aberta no saibro. Possivelmente para a extracção do saibro.
- UE 3485**                      **Sedimentar**                      **Sondagem S13J**  
**Descrição**                      Aterro composto por várias camadas de sedimentos areno-limosos de colorações semelhantes. Maioritariamente castanho escuro com pequenos pontos de saibro e carvões dispersos.
- Interpretação**                      Aterro de enchimento areno-limoso. Primeiro enchimento da grande vala.
- UE 3486**                      **Sedimentar**                      **Sondagem S13J**  
**Descrição**                      Aterro composto por várias camadas horizontalizadas que se caracterizam pela grande presença de saibro.
- Interpretação**                      Aterro de enchimento de saibro. Segundo enchimento da grande vala.



## Lista geral de UEs - Bracara Augusta

Unidade de Arqueologia

- UE 3487**                      **Sedimentar**                      **Sondagem S13J**  
**Descrição**                      Aterro composto por várias camadas de matriz arenosa de coloração escura.
- Interpretação**                      Aterro de enchimento limo-arenoso.
- UE 3488**                      **Construída**                      **Sondagem S13I**  
**Descrição**                      Esteio da sepultura.
- Interpretação**                      Esteio da SEP. XCIX.
- UE 3489**                      **Construída**                      **Sondagem S13I**  
**Descrição**                      Contentor cerâmico de armazenamento de espólio votivo.
- Interpretação**                      Urna funerária da SEP. XCIX.
- UE 3490**                      **Sedimentar**                      **Sondagem S13I**  
**Descrição**                      Aterro limo-arenoso, móvel, de cor castanha. Apresenta inclusos fragmentos ósseos e alguns carvões de pequena dimensão. O conjunto osteológico representa um indivíduo adulto, de sexo indeterminado, com uma idade à morte superior a 35 anos (apresenta já algumas patologias degenerativas nas vértebras). Observa-se a presença de uma grande quantidade de
- Interpretação**                      Enchimento da urna funerária da SEP. XCIX. Ach. nº1180.
- UE 3491**                      **Interface de ruptura**                      **Sondagem S13J**  
**Descrição**                      Interface de ruptura da vala de implantação da sepultura.
- Interpretação**                      Vala de implantação da SEP. CIX.
- UE 3492**                      **Sedimentar**                      **Sondagem S13J**  
**Descrição**                      Aterro de enchimento de carvões concentrados e ossos carbonizados à mistura com sedimentos de matriz arenosa.
- Interpretação**                      Nível de enchimento de carvões da SEP. CIX.
- UE 3493**                      **Sedimentar**                      **Sondagem S13J**  
**Descrição**                      Camada residual de coloração amarelada, com alguma compacidade que se distinguiu por apresentar uma coloração distinta.
- Interpretação**                      Bolsa amarelada sob enchimento da SEP. CIX.
- UE 3494**                      **Construída**                      **Sondagem S13J**  
**Descrição**                      Vaso em cerâmica comum de cozedura oxidante, que serviu de urna à sepultura.
- Interpretação**                      Urna funerária da SEP. XCVII. Ach. nº1185.
- UE 3495**                      **Construída**                      **Sondagem S13J**  
**Descrição**                      Pedra de grandes dimensões, que não apresenta qualquer talhe ou afeiçoamento.
- Interpretação**                      Tampa em pedra da urna funerária, UE 3494. Ach. nº1186.
- UE 3496**                      **Sedimentar**                      **Sondagem S13J**  
**Descrição**                      Aterro de carvões concentrados e ossos carbonizados que se misturam num aterro areno-limoso de coloração escura.
- Interpretação**                      Primeiro enchimento da SEP. XCVII.



## Lista geral de UEs - Bracara Augusta

Unidade de Arqueologia

- UE 3497**                      **Construída**                      **Sondagem S13I**  
**Descrição**                      Elemento pétreo onde assenta a urna.
- Interpretação**                      Elemento pétreo onde assenta a urna.
- UE 3498**                      **Sedimentar**                      **Sondagem S13G**  
**Descrição**                      Aterro de enchimento heterógeneo que mistura algumas camadas de matriz areno-limosa com pedras de pequenas e grandes dimensões. Apresenta alguns carvões dispersos.
- Interpretação**                      Aterro de enchimento da vala aberta nos sedimentos.
- UE 3499**                      **Interface de ruptura**                      **Sondagem S13G**  
**Descrição**                      Interface de ruptura da vala aberta nos sedimentos.
- Interpretação**                      Vala aberta nos sedimentos.
- UE 3500**                      **Sedimentar**                      **Sondagem S13C**  
**Descrição**                      Aterro de enchimento areno-limosa com inclusões de misulas de saibro e algumas pedras de pequeno calibre.
- Interpretação**                      Aterro de enchimento da vala aberta no saibro, UE 2141.
- UE**                      **Sedimentar**                      **Sondagem S13G**  
**Descrição**                      Aterro de enchimento areno-limosa com inclusões de misulas de saibro e algumas pedras de pequeno calibre.
- Interpretação**                      Aterro de enchimento da vala aberta no saibro, UE 2141.
- UE 3501**                      **Sedimentar**                      **Sondagem S11**  
**Descrição**                      Camada acastanhada, de matriz areno-limosa, compacta. Contém alguns pontos de carvão.
- Interpretação**                      Enchimento de nivelamento.
- UE 3502**                      **Sedimentar**                      **Sondagem S11**  
**Descrição**                      Camada de coloração escura, de matriz arenosa e compacta. Contém pedras de pequena dimensão.
- Interpretação**                      Nível geológico.
- UE 3503**                      **Sedimentar**                      **Sondagem S11**  
**Descrição**                      Camada de matriz arenosa acastanhada, compacta. Contém vestígios de argamassa e pontos de carvão.
- Interpretação**                      Nível de destruição associado aos muros UE 3504 e UE 3505.
- UE 3504**                      **Construída**                      **Sondagem S11**  
**Descrição**                      Muro em granito, constituído por duas fiadas, orientado S/N. Trava com o muro UE 3505.
- Interpretação**                      Muro limite oeste do tanque 9.
- UE 3505**                      **Construída**                      **Sondagem S11**  
**Descrição**                      Muro orientado O/E, em granito, constituído por duas fiadas de pedra. Trava com o muro UE 3504.
- Interpretação**                      Muro do limite Norte do tanque 9.



## Lista geral de UEs - Bracara Augusta

Unidade de Arqueologia

- UE 3506**                      **Sedimentar**                      **Sondagem S11**  
**Descrição**                      Camada arenosa, de coloração amarelada, muito compacta, composta por areias grosseiras e médias.
- Interpretação**                      Preparação para assentamento dos tanques.
- UE 3507**                      **Sedimentar**                      **Sondagem S11**  
**Descrição**                      Camada composta por uma grande quantidade de pedras de pequena e média dimensão, interligados por uma camada arenosa, escura.
- Interpretação**                      Enchimento de preparação dos tanques, sob UE 3506.
- UE 3508**                      **Construída**                      **Sondagem S11**  
**Descrição**                      Tijoleira de tipologia romana, rectangular, que forma a parede Este do tanque 1. Muro constituído apenas por um elemento revestido por opus signinum.
- Interpretação**                      Parede Este do tanque 1.
- UE 3509**                      **Construída**                      **Sondagem S11**  
**Descrição**                      Alicerce composto por pedras de pequena dimensão.
- Interpretação**                      Alicerce do muro, UE 2292.
- UE 3510**                      **Construída**                      **Sondagem S11**  
**Descrição**                      Muro em tijolos sobrepostos, que constitui o limite entre os tanques 2 e 3.
- Interpretação**                      Muro limite entre os tanques 2 e 3.
- UE 3511**                      **Sedimentar**                      **Sondagem S11**  
**Descrição**                      Camada de matriz arenosa, de coloração acastanhada, pouco compacta. Apresenta inclusões de material de construção e cerâmica.
- Interpretação**                      Nível de demolição associado ao muro UE 2482 e UE 3512.
- UE 3512**                      **Construída**                      **Sondagem S11**  
**Descrição**                      Muro orientado O/E constituído por três fiadas de pedras. Sobre este muro assentou a soleira UE 3722.
- Interpretação**                      Muro que possivelmente fechava a Norte o edifício dos tanques.
- UE 3513**                      **Sedimentar**                      **Sondagem S11**  
**Descrição**                      Nível amarelado, muito compacto, de matriz arenosa, constituído por areias médias e finas.
- Interpretação**                      Piso amarelado que encosta ao muro UE 2482.
- UE 3514**                      **Sedimentar**                      **Sondagem S11**  
**Descrição**                      Nível amarelado, de matriz arenosa e compacto. Constituído por areias grosseiras e médias, intercaladas por uma camada de areia muito fina.
- Interpretação**                      Enchimento da vala de fundação, UE 3549.
- UE 3515**                      **Sedimentar**                      **Sondagem S11**  
**Descrição**                      Camada de matriz arenosa, de coloração acastanhada e compacta. Contém pontos de carvão e argamassa.
- Interpretação**                      Enchimento de nivelamento sob a UE 3549. Pode corresponder ao piso de obra para a construção do muro UE 3512.



## Lista geral de UEs - Bracara Augusta

Unidade de Arqueologia

- UE 3516**                      **Sedimentar**                      **Sondagem S11**  
**Descrição**                      Nível constituído por uma grande quantidade de pedras de pequena e média dimensão com algum material de construção interligados por uma camada arenosa.
- Interpretação**                      "Rudus" da via XVII.
- UE 3517**                      **Sedimentar**                      **Sondagem S11**  
**Descrição**                      Nível de matriz areno-limosa, de coloração acastanhada e compacto. Contém veios de areias médias.
- Interpretação**                      Primeiro "vallum" da Via XVII.
- UE 3518**                      **Sedimentar**                      **Sondagem S11**  
**Descrição**                      Nível de matriz areno-limosa, compacto e de coloração escura.
- Interpretação**                      "Vallum" paralelo à UE 3517.
- UE 3519**                      **Construída**                      **Sondagem S11**  
**Descrição**                      Nível constituído por uma grande quantidade de pedras de pequena e média dimensões interligadas por camada arenosa e compacta.
- Interpretação**                      Sapata do muro UE 2269.
- UE 3520**                      **Construída**                      **Sondagem S11**  
**Descrição**                      Bloco granítico rectangular, que serve de canto da estrutura e limite Oeste do muro UE 2485.
- Interpretação**                      Canto da estrutura e limite Oeste do muro UE 2485.
- UE 3521**                      **Construída**                      **Sondagem S11**  
**Descrição**                      Nível grosseiro de tijoleiras fragmentadas e material de construção muito argamassado.
- Interpretação**                      Base em opus signinum do tal. que 7.
- UE 3522**                      **Construída**                      **Sondagem S11**  
**Descrição**                      Nível constituído por uma grande quantidade de pedra de pequena e média dimensão, interligados por uma camada arenosa pouco compacta.
- Interpretação**                      Sapata do muro em tijoleira, UE 2289.
- UE 3523**                      **Construída**                      **Sondagem S11**  
**Descrição**                      Muro orientado O/E, em granito, possui apenas uma fiada de pedras. Encontra-se sob o muro UE 2499.
- Interpretação**                      Muro sobre o qual assentou o muro UE 2499. Deverá ser anterior ao edifício dos tanques.
- UE 3524**                      **Construída**                      **Sondagem S11**  
**Descrição**                      Nível constituído por uma grande quantidade de pedras de pequena e média dimensão, interligados por uma camada de matriz arenosa pouco compacta.
- Interpretação**                      Sapata do muro, UE 3523.
- UE 3525**                      **Sedimentar**                      **Sondagem S11**  
**Descrição**                      Camada de matriz arenosa, de coloração acastanhada, compacta. Apresenta inclusões de carvões.
- Interpretação**                      Enchimento de nivelamento sob a UE 3526.





## Lista geral de UEs - Bracara Augusta

Unidade de Arqueologia

- UE 3526**                      **Sedimentar**                      **Sondagem S11**  
**Descrição**                      Camada de matriz arenosa, compacta e de coloração acastanhada. Contém pontos de carvão e vestígios de argamassa.
- Interpretação**                      Enchimento de nivelamento sob a sapata UE 3524.
- UE 3527**                      **Sedimentar**                      **Sondagem S11**  
**Descrição**                      Nível de coloração amarelada, de matriz arenosa e compacta. Contém material de construção.
- Interpretação**                      Piso sob a UE 3503.
- UE 3528**                      **Sedimentar**                      **Sondagem S11**  
**Descrição**                      Camada de matriz arenosa, de coloração acastanhada, compacta. Contém pontos de carvão.
- Interpretação**                      Piso sobre a UE 3529.
- UE 3529**                      **Sedimentar**                      **Sondagem S11**  
**Descrição**                      Nível acastanhado, de matriz arenosa e compacto. Contém pontos de carvão e vestígios de argamassa.
- Interpretação**                      Enchimento de nivelamento de regularização para o piso UE 3528.
- UE 3530**                      **Interface de ruptura**                      **Sondagem S11**  
**Descrição**                      Interface de ruptura da vala aberta nos sedimentos, do "regc" que corta a UE 2275 sob o muro UE 2353.
- Interpretação**                      "Rego" que corta a UE 2275 sob o muro UE 2353.
- UE 3531**                      **Sedimentar**                      **Sondagem S11**  
**Descrição**                      Camada de matriz areno-limosa, compacta e de coloração acastanhada. Contém pontos de carvão.
- Interpretação**                      Enchimento da vala de drenagem, UE 3530.
- UE 3532**                      **Construída**                      **Sondagem S11**  
**Descrição**                      Nível grosseiro de opus signinum, composto por tijoleira fragmentada e material de construção.
- Interpretação**                      Base em opus signinum do tanque 6.
- UE 3533**                      **Sedimentar**                      **Sondagem S11**  
**Descrição**                      Camada de matriz arenosa, compacta e de coloração acastanhada. Contém inclusões de pontos de carvão.
- Interpretação**                      Enchimento de nivelamento.
- UE 3534**                      **Construída**                      **Sondagem S11**  
**Descrição**                      Nível composto por uma grande quantidade de pedras de pequena e média dimensão, consolidados por uma camada arenosa e compacta.
- Interpretação**                      Sapata do muro orientado S/N. Deveria limitar os tanques numa 2ª fase a Oeste.
- UE 3535**                      **Construída**                      **Sondagem S11**  
**Descrição**                      Nível constituído maioritariamente por pedras de pequena e média dimensão, consolidados por uma camada de matriz arenosa.
- Interpretação**                      Sapata de um possível muro que poderia limitar o edifício dos tanques.



## Lista geral de UEs - Bracara Augusta

Unidade de Arqueologia

- UE 3536** **Construída** **Sondagem S11**  
**Descrição** Muro orientado O/E sob a sapata dos muros dos tanques. Em granito com um aparelho irregular.
- Interpretação** Muro orientado O/E sob a UE 3539.
- UE 3537** **Interface de ruptura** **Sondagem S11**  
**Descrição** Interface de ruptura da vala de saque do muro UE 2294.
- Interpretação** Vala de saque do muro UE 2294.
- UE 3538** **Sedimentar** **Sondagem S11**  
**Descrição** Nível amarelado, compacto, contém vestígios de argamassa e pedras de pequenas dimensões.
- Interpretação** Enchimento da vala de saque, UE 3537.
- UE 3539** **Construída** **Sondagem S11**  
**Descrição** Nível de pedras de pequena e média dimensão consolidadas por uma camada arenosa.
- Interpretação** Sapata do muro limite sul dos tanques.
- UE 3540** **Interface de ruptura** **Sondagem S11**  
**Descrição** Interface de ruptura da vala de saque do muro limite sul dos tanques.
- Interpretação** Vala de saque do muro limite sul dos tanques.
- UE 3541** **Sedimentar** **Sondagem S11**  
**Descrição** Camada de matriz arenosa, de coloração amarelada, contém muita pedra de pequena dimensão e restos de argamassa.
- Interpretação** Enchimento da vala de saque UE 3540.
- UE 3543** **Interface de ruptura** **Sondagem S11**  
**Descrição** Interface de ruptura da vala de saque do muro UE 3547.
- Interpretação** Vala de saque do muro UE 3547.
- UE 3544** **Sedimentar** **Sondagem S11**  
**Descrição** Nível de matriz arenosa, compacta e de coloração amarelada. Contém pedras de pequena dimensão.
- Interpretação** Enchimento da vala de saque UE 3543.
- UE 3545** **Interface de ruptura** **Sondagem S11**  
**Descrição** Interface de ruptura da vala de saque do muro UE 2264 e do muro UE 3741.
- Interpretação** Vala de saque do muro UE 2264 e do muro UE 3741.
- UE 3546** **Sedimentar** **Sondagem S11**  
**Descrição** Camada de matriz arenosa, de coloração amarelada e compacta. Contém pontos de carvão e argila.
- Interpretação** Enchimento da vala de saque UE 3545.



## Lista geral de UEs - Bracara Augusta

Unidade de Arqueologia

- UE 3547**                      **Construída**                      **Sondagem S11**  
**Descrição**                      Muro em granito, orientado O/E, composto por três fiadas de pedras sobrepostas.
- Interpretação**                      Muro anterior ao edifício dos tanques, juntamente com esse edifício foi reestruturado, funcionando como limite entre o tanque 4
- UE 3548**                      **Construída**                      **Sondagem S11**  
**Descrição**                      Muro orientado O/E, composto apenas por uma face, veio encostar ao muro UE 3547.
- Interpretação**                      Muro orientado O/E, encostou à UE 3547. Parede Sul do tanque 4.
- UE 3549**                      **Interface de ruptura**                      **Sondagem S11**  
**Descrição**                      Interface de ruptura da vala de fundação do muro, UE 3512.
- Interpretação**                      Vala de fundação do muro, UE 3512.
- UE 3550**                      **Interface de ruptura**                      **Sondagem S11**  
**Descrição**                      Interface de ruptura da vala de fundação do muro UE 2269.
- Interpretação**                      Vala de fundação do muro UE 2269.
- UE 3551**                      **Sedimentar**                      **Sondagem S11**  
**Descrição**                      Camada arenosa, de coloração alaranjada, com pontos de argamassa.
- Interpretação**                      Enchimento da vala de fundação UE 3550.
- UE 3552**                      **Construída**                      **Sondagem S11**  
**Descrição**                      Muro em tijoleira, orientado O/E, composto por quatro fiadas de tijolos sobrepostos de tipologia romana.
- Interpretação**                      Muro em tijoleira, limite Norte do tanque 1.
- UE 3553**                      **Construída**                      **Sondagem S11**  
**Descrição**                      Muro orientado O/E, composto por duas fiadas de pedras sobrepostas em granito. Encosta ao muro UE 3552 e sobrepo o muro UE 3547.
- Interpretação**                      Muro limite Norte do tanque 1, juntamente com o muro UE 3552.
- UE 3554**                      **Interface de ruptura**                      **Sondagem S11**  
**Descrição**                      Interface de ruptura da vala de fundação do muro UE 2464.
- Interpretação**                      Vala de fundação do muro UE 2464.
- UE 3555**                      **Sedimentar**                      **Sondagem S11**  
**Descrição**                      Camada de matriz areno-limosa, de coloração acastanhada, compacta. Contém pedras de pequena dimensão.
- Interpretação**                      Enchimento da vala de fundação, UE 3554.
- UE 3556**                      **Sedimentar**                      **Sondagem S11**  
**Descrição**                      Mancha de carvões de pequena e média dimensão.
- Interpretação**                      Nível de carvões sobre a UE 2275.



## Lista geral de UEs - Bracara Augusta

Unidade de Arqueologia

- UE 3557**                      **Sedimentar**                      **Sondagem S11**  
**Descrição**                      Mancha de carvões de matriz arenosa, com pontos de argila rubificada.
- Interpretação**                      Nivel de carvões sobre a UE 2275.
- UE 3558**                      **Construída**                      **Sondagem S11**  
**Descrição**                      Sapata constituída por pedras de pequena e média dimensão muito consolidadas.
- Interpretação**                      Sapata do muro, UE 2464.
- UE 3559**                      **Sedimentar**                      **Sondagem S11**  
**Descrição**                      Camada composta por uma grande quantidade de pedras de média e pequena dimensão consolidadas por uma camada arenosa.
- Interpretação**                      Enchimento da vala de saque, UE 3715.
- UE 3560**                      **Sedimentar**                      **Sondagem S11**  
**Descrição**                      Camada de coloração acastanhada, de matriz arenosa e compacta sobre o nível geológico.
- Interpretação**                      Enchimento de nivelamento.
- UE 3561**                      **Sedimentar**                      **Sondagem S11**  
**Descrição**                      Nivel de matriz arenosa, de coloração acastanhada e compacta. Contém alguns pontos de carvão.
- Interpretação**                      Enchimento de nivelamento.
- UE 3562**                      **Interface de ruptura**                      **Sondagem S11**  
**Descrição**                      Interface de ruptura da vala de saque do muro UE 3741.
- Interpretação**                      Vala de saque do muro UE 3741.
- UE 3563**                      **Sedimentar**                      **Sondagem S11**  
**Descrição**                      Camada de matriz arenosa, de coloração acastanhada e compacta. Contém pontos de carvão e pedras de pequena dimensão.
- Interpretação**                      Enchimento da vala de saque da UE 3562.
- UE 3565**                      **Sedimentar**                      **Sondagem S11**  
**Descrição**                      Camada arenosa, pouco compacta, de coloração acastanhada. Contém restos de argamassa.
- Interpretação**                      Enchimento da vala de saque, UE 3564.
- UE 3566**                      **Sedimentar**                      **Sondagem S11**  
**Descrição**                      Nivel arenoso, muito consolidado, de coloração amarelada.
- Interpretação**                      Argamassa onde assentava o muro UE 3548.
- UE 3567**                      **Sedimentar**                      **Sondagem S11**  
**Descrição**                      Camada areno-limosa, muito compacta, acastanhada. Contém restos de argila.
- Interpretação**                      Enchimento de nivelamento sob a UE 3566.



## Lista geral de UEs - Bracara Augusta

Unidade de Arqueologia

- UE 3568**                      **Construída**                      **Sondagem S11**  
**Descrição**                      Sapata composta por pedras de pequena e média dimensão.
- Interpretação**                      Sapata do muro UE 3547.
- UE 3569**                      **Sedimentar**                      **Sondagem S11**  
**Descrição**                      Nível de argamassa arenosa, de coloração amarelada, compacta.
- Interpretação**                      Argamassa do muro UE 3553.
- UE 3570**                      **Interface de ruptura**                      **Sondagem S11**  
**Descrição**                      Interface de ruptura da vala de fundação da soleira UE 3722.
- Interpretação**                      Vala de fundação da soleira UE 3722.
- UE 3571**                      **Sedimentar**                      **Sondagem S11**  
**Descrição**                      Camada arenosa, compacta e de coloração acastanhada. Com restos de argamassa.
- Interpretação**                      Enchimento da vala de fundação.
- UE 3572**                      **Construída**                      **Sondagem S11**  
**Descrição**                      Nível muito grosseiro de tijoleira fragmentada e material de construção.
- Interpretação**                      Pavimento em opus signinum do tanque 1.
- UE 3573**                      **Construída**                      **Sondagem S11**  
**Descrição**                      Nível muito grosseiro com tijoleira e material de construção fragmentado.
- Interpretação**                      Pavimento em opus signinum do tanque 2.
- UE 3574**                      **Construída**                      **Sondagem S11**  
**Descrição**                      Muro orientado S/N, com duas fiadas de pedra sobrepostas, em granito.
- Interpretação**                      Muro limite Oeste do tanque 4.
- UE 3575**                      **Construída**                      **Sondagem S11**  
**Descrição**                      Muro em granito, orientado S/N, composta por duas fiadas de pedra sobreposta.
- Interpretação**                      Muro limite Oeste do tanque 5.
- UE 3576**                      **Construída**                      **Sondagem S11**  
**Descrição**                      Muro orientado S/N, em granito, constituído apenas por um fiada de pedras. Encontra-se muito destruído.
- Interpretação**                      Muro limite Este do tanque 4.
- UE 3577**                      **Construída**                      **Sondagem S11**  
**Descrição**                      Muro em tijoleiras, orientadas O/E, que formam o limite do tanque 1 e 2.
- Interpretação**                      Muro em tijolos, que limitam o tanque 1 e 2.



## Lista geral de UEs - Bracara Augusta

Unidade de Arqueologia

- UE 3578** **Construída** **Sondagem S11**  
**Descrição** Nível em opus signinum que revestia o muro dos tanques.  
**Interpretação** Revestimento de opus signinum das paredes do tanque 1.
- UE 3579** **Construída** **Sondagem S11**  
**Descrição** Nível de pequenas e média dimensão, consolidado por uma camada arenosa.  
**Interpretação** Sapata do muro UE 2384.
- UE 3580** **Construída** **Sondagem S11**  
**Descrição** Nível de pedras de pequena e média dimensão, consolidado por uma camada arenosa.  
**Interpretação** Sapata do muro UE 3741.
- UE 3581** **Sedimentar** **Sondagem S11**  
**Descrição** Camada de matriz arenosa, pouco compacta e de coloração acastanhada. Contém pedras de pequena dimensão.  
**Interpretação** Interstícios do muro UE 2282.
- UE 3582** **Sedimentar** **Sondagem S11**  
**Descrição** Nível de argamassa, de coloração acastanhada, de matriz arenosa e pouco compacta.  
**Interpretação** Argamassa que colmata a preparação UE 2380.
- UE 3583** **Sedimentar** **Sondagem S11**  
**Descrição** Camada de matriz arenosa, de coloração acastanhada, compacta. Contém pontos de carvão.  
**Interpretação** Nível de destruição associado ao muro UE 2240 e UE 2290.
- UE 3584** **Sedimentar** **Sondagem S11**  
**Descrição** Nível arenoso, de coloração amarelado, pouco compacto. Contém vestígios de argila e argamassa.  
**Interpretação** Nível de destruição associado ao muro UE 3585.
- UE 3585** **Construída** **Sondagem S11**  
**Descrição** Muro orientado S/N, em granito, muito destruído. O seu traçado é visível principalmente pelo seu nível de destruição.  
**Interpretação** Muro limite Este da oficina.
- UE 3586** **Construída** **Sondagem S11**  
**Descrição** Nível muito fino em opus signinum, que revestia os muros dos tanques.  
**Interpretação** Revestimento em opus signinum das paredes do tanque 9.
- UE 3587** **Construída** **Sondagem S11**  
**Descrição** Muro orientado S/N, em granito, possui várias fiadas de pedra sobrepostas. Possui cerca de 60cm de altura.  
**Interpretação** Muro limite Este do tanque 9.



## Lista geral de UEs - Bracara Augusta

Unidade de Arqueologia

- UE 3588**                      **Sedimentar**                      **Sondagem S11**  
**Descrição**                      Camada de matriz arenosa, compacta e de coloração acastanhada. Contém pontos de argila, carvão e vestígios de opus.
- Interpretação**                      Nível de destruição do tanque 9.
- UE 3589**                      **Construída**                      **Sondagem S11**  
**Descrição**                      Muro semi circular, possui apenas uma fiada de pedras em granito. Assenta sobre a soleira UE 3722.
- Interpretação**                      Muro semi circular em granito, de funcionalidade desconhecida.
- UE 3590**                      **Construída**                      **Sondagem S11**  
**Descrição**                      Canalização em tijoleiras, possui apenas o lastro e as paredes.
- Interpretação**                      Canalização integrada no muro UE 3589.
- UE 3591**                      **Sedimentar**                      **Sondagem S11**  
**Descrição**                      Camada arenosa, compacta e de coloração acastanhada. Contém vestígios de argila, carvão e opus.
- Interpretação**                      Nível de destruição associado à UE 3589.
- UE 3592**                      **Interface de ruptura**                      **Sondagem S11**  
**Descrição**                      Interface de ruptura da vala de fundação UE 3589.
- Interpretação**                      Vala de fundação UE 3589.
- UE 3593**                      **Sedimentar**                      **Sondagem S11**  
**Descrição**                      Camada arenosa, de coloração acastanhada, compacta. Contém pontos de argila.
- Interpretação**                      Enchimento da vala de fundação UE 3592.
- UE 3594**                      **Interface de ruptura**                      **Sondagem S11**  
**Descrição**                      Interface de ruptura da vala de saque do muro que travava com a UE 2269.
- Interpretação**                      Vala de saque do muro que travava com a UE 2269.
- UE 3595**                      **Sedimentar**                      **Sondagem S11**  
**Descrição**                      Camada de matriz areno-limosa, compacta e de coloração acastanhada. Contém material de construção e carvões.
- Interpretação**                      Enchimento de nivelamento sob a UE 2267.
- UE 3596**                      **Construída**                      **Sondagem S11**  
**Descrição**                      Muro em granito, orinetado S/N, constituído apenas por uma fiada de pedras. Encontra-se muito destruído.
- Interpretação**                      Muro que assentou sobre o muro UE 2269. Pode corresponder a uma reforma do muro UE 2269 ou um acrescento.
- UE 3597**                      **Interface de ruptura**                      **Sondagem S11**  
**Descrição**                      Interface de ruptura da vala de saque do muro, UE 3596.
- Interpretação**                      Vala de saque do muro, UE 3596.



## Lista geral de UEs - Bracara Augusta

Unidade de Arqueologia

- UE 3598**                      **Sedimentar**                      **Sondagem S11**  
**Descrição**                      Camada de matriz arenosa, de coloração amarelada, compacta. Contém pontos de argila e carvões.
- Interpretação**                      Enchimento da vala de saque UE 3597.
- UE 3599**                      **Sedimentar**                      **Sondagem S11**  
**Descrição**                      Camada de matriz arenosa, compacta e de coloração acastanhada. Contem pontos de carvão e de argamassa.
- Interpretação**                      Nível de destruição a Sul do muro UE 2240.
- UE 3600**                      **Sedimentar**                      **Sondagem S11**  
**Descrição**                      Nível de matriz arenosa, pouco compacta e de coloração acastanhada. Contém uma grande quantidade de pedra de pequena e média dimensão.
- Interpretação**                      Nível de demolição associado ao muro limite UE 3801.
- UE 3601**                      **Construída**                      **Sondagem S10**  
**Descrição**                      Muro com aparelho de alvenaria regular de blocos graníticos faceados. Não apresenta argamassa, mas sim terra a colmatar os interstícios e o interior do aparelho.
- Interpretação**                      Muro orientado NE/SO.
- UE 3602**                      **Sedimentar**                      **Sondagem S10**  
**Descrição**                      Aterro de nivelamento de coloração amarelada com manchas arenosas.
- Interpretação**                      Aterro de nivelamento de coloração amarelada.
- UE 3603**                      **Sedimentar**                      **Sondagem S10**  
**Descrição**                      Aterro de nivelamento acastanhado de coloração castanha com manchas arenosas castanhas e carvões dispersos.
- Interpretação**                      Aterro de nivelamento.
- UE 3604**                      **Sedimentar**                      **Sondagem S10**  
**Descrição**                      Empedrado constituído por pedra miuda, disposto irregularmente numa fiada horizontal, que aparece envolvida num aterro acastanhado.
- Interpretação**                      Empedrado.
- UE 3605**                      **Interface de ruptura**                      **Sondagem S10**  
**Descrição**                      Interface de ruptura da vala aberta nos sedimentos para colocar o aterro, UE 3606.
- Interpretação**                      Vala aberta nos sedimentos para colocar o aterro, UE 3606.
- UE 3606**                      **Sedimentar**                      **Sondagem S10**  
**Descrição**                      Aterro de enchimento de coloração acastanhado muito escuro, com pontos de carvão dispersos.
- Interpretação**                      Aterro de enchimento da vala aberta nos sedimentos.
- UE 3607**                      **Sedimentar**                      **Sondagem S10**  
**Descrição**                      Aterro de enchimento de coloração castanha, com manchas arenosas, enchimento homogéneo a Norte de muro de contenção.
- Interpretação**                      Aterro de enchimento do lado Norte do muro de contenção da via.





## Lista geral de UEs - Bracara Augusta

Unidade de Arqueologia

- UE 3608**                      **Construída**                      **Sondagem S10**  
**Descrição**                      Conduta feita em cimento, argamassa grosseira de cimento e areão.
- Interpretação**                      Conduta técnica para condução de cabos de fibra óptica.
- UE 3609**                      **Sedimentar**                      **Sondagem S10**  
**Descrição**                      Aterro de nivelamento acastanhado de matriz limosa com algumas pedras e carvões dispersos.
- Interpretação**                      Aterro de nivelamento.
- UE 3610**                      **Interface de ruptura**                      **Sondagem S10**  
**Descrição**                      Interface de ruptura da vala de saque do muro de contenção da via.
- Interpretação**                      Vala de saque do muro de contenção da via.
- UE 3611**                      **Sedimentar**                      **Sondagem S10**  
**Descrição**                      Aterro constituído por terras de matriz areno-limoso de coloração acinzentado, pouco compacto. Apresenta alguns carvões à mistura com material de construção fragmentado.
- Interpretação**                      Enchimento da vala de saque, UE 3610.
- UE 3612**                      **Sedimentar**                      **Sondagem S10**  
**Descrição**                      Aterro de coloração cinzento escuro, pouco compacto. Apresenta inúmeros pontos de carvões dispersos à mistura com alguma pedra miúda e material de construção fragmentado.
- Interpretação**                      Aterro de nivelamento.
- UE 3613**                      **Interface de ruptura**                      **Sondagem S10**  
**Descrição**                      Interface de ruptura da vala de saque da UE 3612.
- Interpretação**                      Vala de saque da UE 3612.
- UE 3614**                      **Interface de ruptura**                      **Sondagem S10**  
**Descrição**                      Interface de ruptura da vala de saque do muro UE 3601.
- Interpretação**                      Vala de saque do muro UE 3601.
- UE 3615**                      **Sedimentar**                      **Sondagem S10**  
**Descrição**                      Aterro composto por terras areno-limosas de coloração acastanhada. Apresenta pedra miúda à mistura com alguns carvões.
- Interpretação**                      Enchimento da vala de saque UE 3614.
- UE 3616**                      **Construída**                      **Sondagem S10**  
**Descrição**                      Muro bastante destruído, orientado NO/SE. Integra blocos graníticos de talhe sub-rectangular à mistura com tijoleira.
- Interpretação**                      Muro orientado NO/SE.
- UE 3617**                      **Construída**                      **Sondagem S10**  
**Descrição**                      Sapata bastante mal conservada, apresentado apenas algumas pedras miúdas de granito dipostas aleatoriamente.
- Interpretação**                      Sapata do muro UE 3616.



## Lista geral de UEs - Bracara Augusta

Unidade de Arqueologia

- UE 3618**                      **Interface de ruptura**                      **Sondagem S10**  
**Descrição**                      Interface de ruptura da vala de fundação do muro UE 3616.
- Interpretação**                      Vala de fundação do muro UE 3616.
- UE 3619**                      **Sedimentar**                      **Sondagem S10**  
**Descrição**                      Enchimento de coloração acastanhada, pouco compacto. Apresenta alguns pontos de carvão à mistura com material de construção bastante fragmentado.
- Interpretação**                      Enchimento de nivelamento.
- UE 3620**                      **Construída**                      **Sondagem S10**  
**Descrição**                      Muro mal conservado orientado E/O. Integra elementos pétreos de granito, faceados para o exterior de forma e talhe sub-retangular.
- Interpretação**                      Muro com orientação E/O.
- UE 3621**                      **Sedimentar**                      **Sondagem S10**  
**Descrição**                      Terra fina de coloração acastanhada, pouco compacta. Apresenta alguns pontos de argila amarelada.
- Interpretação**                      Aterro de nivelamento.
- UE 3622**                      **Interface de ruptura**                      **Sondagem S10**  
**Descrição**                      Interface de ruptura da vala de fundação do muro UE 3620.
- Interpretação**                      Vala de fundação do muro UE 3620.
- UE 3623**                      **Construída**                      **Sondagem S10**  
**Descrição**                      Lastro constituído por pedras miúdas de granito, toscamente talhadas, dispostas de forma caótica.
- Interpretação**                      Lastro do muro UE 3620.
- UE 3624**                      **Sedimentar**                      **Sondagem S10**  
**Descrição**                      Aterro constituído por terras castanhas de matriz areno-limosas, pouco compactas.
- Interpretação**                      Enchimento de fundação do muro UE 3620.
- UE 3625**                      **Sedimentar**                      **Sondagem S10**  
**Descrição**                      Enchimento areno-limoso, pouco compacto de coloração castanha amarelada. Apresenta alguns pontos de carvão disperso à mistura com alguma pedra e material de construção fragmentado.
- Interpretação**                      Enchimento da vala de saque UE 3626.
- UE 3626**                      **Interface de ruptura**                      **Sondagem S10**  
**Descrição**                      Interface de ruptura da vala de saque do muro UE 3601.
- Interpretação**                      Vala de saque do muro UE 3601.
- UE 3627**                      **Sedimentar**                      **Sondagem S10**  
**Descrição**                      Enchimento de coloração acastanhada, pouco compacto de matriz areno-limosa. Apresenta alguns pontos de argila amarelada à mistura com algumas pedras graníticas e material de construção fragmentado.
- Interpretação**                      Enchimento de nivelamento.



## Lista geral de UEs - Bracara Augusta

Unidade de Arqueologia

- UE 3628**                      **Sedimentar**                      **Sondagem S10**
- Descrição**                      Aterro constituído por terras areno-limosas de coloração acastanhada, pouco compacta. Apresenta alguns nódulos de argila amarela à mistura com alguns carvões dispersos.
- Interpretação**                      Aterro de nivelamento.
- UE 3629**                      **Sedimentar**                      **Sondagem S10**
- Descrição**                      Aterro acastanhado, algo compacto de matriz arenosa. Apresenta alguma pedra miúda.
- Interpretação**                      Enchimento de nivelamento.
- UE 3630**                      **Construída**                      **Sondagem S10**
- Descrição**                      Alinhamento de pedras de funcionalidade desconhecida.
- Interpretação**                      Alinhamento de pedras sobre a placa de saibro UE 1997. Possível conduta.
- UE 3631**                      **Construída**                      **Sondagem S10**
- Descrição**                      Muro conservado em pouca extensão e apenas com três fiadas de pedras regulares. Muro em alvenaria regular de blocos rectangulares de granito.
- Interpretação**                      Muro que é cortado pelo muro UE 3601.
- UE 3632**                      **Sedimentar**                      **Sondagem S10**
- Descrição**                      Terra que colmata os interstícios do muro UE 3631. Aterro heterogéneo.
- Interpretação**                      Terra que colmata os interstícios do muro UE 3631.
- UE 3633**                      **Sedimentar**                      **Sondagem S10**
- Descrição**                      Aterro de enchimento da sepultura. Aterro de carvões e ossos concentrados.
- Interpretação**                      Aterro de enchimento da sepultura.
- UE 3634**                      **Interface de ruptura**                      **Sondagem S10**
- Descrição**                      Interface de ruptura da vala de fundação do muro UE 3631.
- Interpretação**                      Vala de fundação do muro UE 3631.
- UE 3635**                      **Sedimentar**                      **Sondagem S10**
- Descrição**                      Aterro de enchimento da vala de fundação do muro UE 3621. Aterro que mistura sedimentos arenosos de coloração castanha.
- Interpretação**                      Aterro de enchimento da vala de fundação do muro UE 3631.
- UE 3636**                      **Sedimentar**                      **Sondagem S10**
- Descrição**                      Derrube do muro UE 1985. Derrube que incorpora grandes calhaus de granito e material de construção do muro. Apresenta uma mistura de sedimentos areno-limosos.
- Interpretação**                      Derrube do muro UE 1985.
- UE 3637**                      **Construída**                      **Sondagem S10**
- Descrição**                      Vaso em cerâmica comum romana.
- Interpretação**                      Pote/possível urna funerária.



## Lista geral de UEs - Bracara Augusta

Unidade de Arqueologia

- UE 3638**                      **Interface de ruptura**                      **Sondagem S10**  
**Descrição**                      Interface de ruptura da vala aberta nos sedimentos.
- Interpretação**                      Vala aberta nos sedimentos. Possível "vallum".
- UE 3639**                      **Sedimentar**                      **Sondagem S10**  
**Descrição**                      Aterro de enchimento que mistura sedimentos arenosos claros de areia fina, com aterros limosos de coloração acinzentada escura.
- Interpretação**                      Aterro de enchimento do possível "vallum".
- UE 3640**                      **Interface de ruptura**                      **Sondagem S10**  
**Descrição**                      Interface de ruptura da vala aberta nos sedimentos para implantar a sepultura.
- Interpretação**                      Vala aberta nos sedimentos para implantar a sepultura.
- UE 3641**                      **Sedimentar**                      **Sondagem S10**  
**Descrição**                      Argila rubificada pela acção do fogo, endurecida e consolidada no limite da Sepultura.
- Interpretação**                      Nivel de argila que delimita a Sepultura.
- UE 3642**                      **Sedimentar**                      **Sondagem S10**  
**Descrição**                      Manchas de argila acastanhada que estão sob a Sepultura.
- Interpretação**                      Manchas de argila.
- UE 3643**                      **Interface de ruptura**                      **Sondagem S10**  
**Descrição**                      Interface de ruptura da vala aberta nos sedimentos.
- Interpretação**                      Vala aberta nos sedimentos.
- UE 3644**                      **Sedimentar**                      **Sondagem S10**  
**Descrição**                      Aterro de enchimento limoso com manchas de argila clara, de coloração esbranquiçada.
- Interpretação**                      Aterro de enchimento argiloso.
- UE 3645**                      **Interface de ruptura**                      **Sondagem S10**  
**Descrição**                      Interface de ruptura da vala aberta nos sedimentos.
- Interpretação**                      Vala aberta nos sedimentos.
- UE 3646**                      **Sedimentar**                      **Sondagem S10**  
**Descrição**                      Aterro de enchimento de cascalho, da vala aberta nos sedimentos que mistura um aterro limo-arenoso com cascalho e pedra miúda.
- Interpretação**                      Aterro de enchimento da vala aberta nos sedimentos.
- UE 3647**                      **Sedimentar**                      **Sondagem S10**  
**Descrição**                      Aterro muito homogéneo, de matriz areno-limosa de coloração muito escura, com poucas pedras e carvões muito dispersos.
- Interpretação**                      Depósitos primários sobre a camada de lixiviação.



## Lista geral de UEs - Bracara Augusta

Unidade de Arqueologia

- UE 3648**                      **Sedimentar**                      **Sondagem S10**  
**Descrição**                      Aterro areno-limoso de coloração escura com pedras pequenas, areia fina e algum material de construção.
- Interpretação**                      Aterro do interior da vaso funerário/urna.
- UE 3649**                      **Interface de ruptura**                      **Sondagem S10**  
**Descrição**                      Interface de ruptura da vala de fundação do muro UE 3631.
- Interpretação**                      Vala de fundação do muro UE 3631.
- UE 3650**                      **Sedimentar**                      **Sondagem S10**  
**Descrição**                      Aterro de enchimento de matriz arenosa, com areões dispersos, alguma pedra miúda e alguns sedimentos limosos.
- Interpretação**                      Aterro de enchimento da vala de fundação do muro 3631.
- UE 3651**                      **Sedimentar**                      **Sondagem S10**  
**Descrição**                      Aterro de enchimento constituído por uma mistura de sedimentos areno-limosos de coloração castanha escura. No seu topo superior, incorpora uma camada de areão e cascalho miúdo.
- Interpretação**                      Aterro de enchimento da vala de fundação do muro UE 3601.
- UE 3652**                      **Interface de ruptura**                      **Sondagem S10**  
**Descrição**                      Interface de ruptura da vala de fundação do muro UE 3601.
- Interpretação**                      Vala de fundação do muro UE 3601.
- UE 3653**                      **Interface de ruptura**                      **Sondagem S10**  
**Descrição**                      Interface de ruptura da vala de implantação da urna/vaso funerário da Sepultura CXIV.
- Interpretação**                      Vala de implantação da urna/vaso funerário da Sepultura CXIV.
- UE 3654**                      **Sedimentar**                      **Sondagem S10**  
**Descrição**                      Aterro de enchimento de matriz areno-limoso com coloração escura, e algumas pedras de pequena dimensão.
- Interpretação**                      Aterro de enchimento da vala aberta para implantar a urna da Sepultura.
- UE 3655**                      **Construída**                      **Sondagem S10**  
**Descrição**                      Cunhal do muro que serve de contraforte e remate da estrutura do muro. Elemento paralelo em granito de talhe e forma regular.
- Interpretação**                      Cunhal do muro UE 1984.
- UE 3656**                      **Interface de ruptura**                      **Sondagem S10**  
**Descrição**                      Interface de ruptura da vala aberta nos sedimentos.
- Interpretação**                      Vala aberta nos sedimentos. Possível vala de drenagem.
- UE 3657**                      **Sedimentar**                      **Sondagem S10**  
**Descrição**                      Aterro de enchimento que incorpora uma sucessão de aterros limosos que incluem carvões dispersos, com sedimentos arenosos de formação lenticular.
- Interpretação**                      Aterro de enchimento da vala de drenagem.



## Lista geral de UEs - Bracara Augusta

Unidade de Arqueologia

- UE 3658**                      **Construída**                      **Sondagem S10**  
**Descrição**                      Alinhamento de calhaus graníticos, toscamente talhados, dispostos numa fiada descontínua, que servem de contenção à placa de saibro UE 3660.
- Interpretação**                      Estrutura de contenção de pedras, que sustentam a placa de saibro UE 3660.
- UE 3659**                      **Sedimentar**                      **Sondagem S10**  
**Descrição**                      Aterro constituído por sedimentos limo-arenosos, com inclusões de areões e areias grosseiras. Apresentam uma certa homogeneidade.
- Interpretação**                      Aterro de nivelamento. Aterro de preparação para a placa de saibro UE 3660.
- UE 3660**                      **Sedimentar**                      **Sondagem S10**  
**Descrição**                      Aterro constituído por uma mistura de sedimentos saibrosos. Predominância de saibro com areias e areões de coloração amarelada. Apresenta-se compacto.
- Interpretação**                      Placa de saibro que serve de nível de circulação à via XVII.
- UE 3661**                      **Interface de ruptura**                      **Sondagem S10**  
**Descrição**                      Interface de ruptura para implantar o nível de incineração.
- Interpretação**                      Vala aberta nos depósitos primários para implantar o nível de incineração.
- UE 3662**                      **Sedimentar**                      **Sondagem S10**  
**Descrição**                      Nível lenticular de argila rubificada e endurecida pela acção do calor.
- Interpretação**                      Nível de argila rubificado pela acção do calor.
- UE 3663**                      **Sedimentar**                      **Sondagem S10**  
**Descrição**                      Aterro de enchimento de matriz limosa e coloração acinzentada.
- Interpretação**                      Aterro de enchimento do nível de incineração.
- UE 3664**                      **Sedimentar**                      **Sondagem S10**  
**Descrição**                      Aterro de nivelamento que mistura sedimentos de coloração cinzenta clara.
- Interpretação**                      Aterro de nivelamento de preparação.
- UE 3665**                      **Sedimentar**                      **Sondagem S10**  
**Descrição**                      Aterro composto por uma mistura de sedimentos arenosos, muito semelhante à camada inferior, apenas distingue-se uma coloração mais escura.
- Interpretação**                      Aterro de nivelamento.
- UE 3666**                      **Sedimentar**                      **Sondagem S10**  
**Descrição**                      Preparação de pedras miúdas e calhaus pequenos, incluídos na camada UE 3665.
- Interpretação**                      Preparação de pedras.
- UE 3667**                      **Sedimentar**                      **Sondagem S10**  
**Descrição**                      Aterro lenticular, constituído por sedimentos arenosos de matriz saibrosa, de coloração amarelada.
- Interpretação**                      Nível lenticular de saibro. Nível de circulação.



## Lista geral de UEs - Bracara Augusta

Unidade de Arqueologia

- UE 3668**                      **Sedimentar**                      **Sondagem S10**  
**Descrição**                      Aterro de areias finas que se acumularam sobre o piso UE 3669.
- Interpretação**                      Aterro de areias finas sobre o piso UE 3669.
- UE 3669**                      **Sedimentar**                      **Sondagem S10**  
**Descrição**                      Nível de circulação formada por uma camada de areias médias, grosseira e algum limo. Apresenta compacidade elevada.
- Interpretação**                      Piso, nível de circulação.
- UE 3670**                      **Interface de ruptura**                      **Sondagem S10**  
**Descrição**                      Interface de ruptura da vala aberta nos sedimentos, para colocar a conduta de cimento.
- Interpretação**                      Vala aberta nos sedimentos para colocar a conduta de cimento.
- UE 3671**                      **Interface de ruptura**                      **Sondagem S10**  
**Descrição**                      Interface de ruptura da vala aberta nos sedimentos.
- Interpretação**                      Vala aberta nos sedimentos para implantar a cano de grés.
- UE 3672**                      **Construída**                      **Sondagem S10**  
**Descrição**                      Canalização tubular de manilhas de grés para a condução da água.
- Interpretação**                      Cano de grés, conduta de águas residuais.
- UE 3673**                      **Sedimentar**                      **Sondagem S10**  
**Descrição**                      Aterro de enchimento constituído por areão e areia grosseira, com algumas inclusões de limo.
- Interpretação**                      Aterro de enchimento da vala aberta para os canos de grés.
- UE 3674**                      **Interface de ruptura**                      **Sondagem S10**  
**Descrição**                      Interface de ruptura da vala aberta nos sedimentos para canalização recente.
- Interpretação**                      Vala aberta nos sedimentos para canalização recente.
- UE 3675**                      **Sedimentar**                      **Sondagem S10**  
**Descrição**                      Aterro de enchimento arenoso, de compacidade móvel constituído por areões e areias grosseiras.
- Interpretação**                      Aterro de enchimento de areias grosseiras.
- UE 3676**                      **Construída**                      **Sondagem S10**  
**Descrição**                      Estrutura muito fruste, definida por pequenos elementos graníticos toscamente talhados que parecem definir um muro orientado E/O.
- Interpretação**                      Muro orientado E/O.
- UE 3677**                      **Sedimentar**                      **Sondagem S10**  
**Descrição**                      Manchas de argila alaranjada que se apresenta muito consolidada e compactada pela acção do fogo.
- Interpretação**                      Argila rubificada.



## Lista geral de UEs - Bracara Augusta

Unidade de Arqueologia

- UE 3678**                      **Sedimentar**                      **Sondagem S10**  
**Descrição**                      Nivel fino de carvões concentrados à mistura com sedimentos limosos.
- Interpretação**                      Nivel lenticular de carvões.
- UE 3679**                      **Interface de ruptura**                      **Sondagem S10**  
**Descrição**                      Interface de ruptura da vala aberta nos sedimentos para o aterro UE 3680.
- Interpretação**                      Vala aberta nos sedimentos para o aterro UE 3680.
- UE 3680**                      **Sedimentar**                      **Sondagem S10**  
**Descrição**                      Aterro de enchimento constituído por sedimentos limosos de coloração acastanhada.
- Interpretação**                      Aterro de enchimento da vala aberta nos sedimentos.
- UE 3681**                      **Sedimentar**                      **Sondagem S10**  
**Descrição**                      Terra areno-limosa de coloração escura que colmata os interstícios do muro UE 3601.
- Interpretação**                      Terra que colmata os interstícios do muro UE 3601.
- UE 3682**                      **Interface de ruptura**                      **Sondagem S10**  
**Descrição**                      Interface de ruptura do buraco aberto no muro para saneamento das águas.
- Interpretação**                      Buraco aberto no muro, UE 3601, para saneamento das águas.
- UE 3683**                      **Sedimentar**                      **Sondagem S10**  
**Descrição**                      Aterro de carvões concentrados, à mistura com sedimentos finos e arenosos e algumas manchas de argila laranja. Revela perturbação do nível de incineração pela mistura dos sedimentos.
- Interpretação**                      Aterro de carvões sobre a argila rubificada UE 3662.
- UE 3684**                      **Sedimentar**                      **Sondagem S10**  
**Descrição**                      Aterro areno-limoso constituído por areias grosseiras, médias e algum limo.
- Interpretação**                      Aterro de nivelamento. Preparação sob a placa de saibro, UE 3667.
- UE 3685**                      **Sedimentar**                      **Sondagem S10**  
**Descrição**                      Aterro constituído por sedimentos de origem saibrosa. Areias médias grosseiras.
- Interpretação**                      Placa de saibro que serve de nível de circulação.
- UE 3686**                      **Sedimentar**                      **Sondagem S10**  
**Descrição**                      Aterro de matriz arenosa, de coloração escura e pouco compacta.
- Interpretação**                      Aterro de enchimento do "vallum" da calçada dos rodados.
- UE 3687**                      **Interface de ruptura**                      **Sondagem S10**  
**Descrição**                      Interface de ruptura da vala aberta nos sedimentos para o "vallum" da via.
- Interpretação**                      Vala aberta nos sedimentos para o "vallum" da calçada dos rodados.





## Lista geral de UEs - Bracara Augusta

Unidade de Arqueologia

- UE 3688**                      **Construída**                      **Sondagem S10**  
**Descrição**                      Sapata constituída por blocos toscamente talhados, dispostos horizontalmente numa fiada regular. É saliente em relação ao muro, cerca de 5 cm de cada lado.
- Interpretação**                      Sapata do muro, UE 1933.
- UE 3689**                      **Sedimentar**                      **Sondagem S10**  
**Descrição**                      Aterro de nivelamento constituído por uma mistura de sedimentos limo-arenosos de coloração castanha. Apresenta alguma homogeneidade.
- Interpretação**                      Aterro de nivelamento.
- UE 3690**                      **Sedimentar**                      **Sondagem S10**  
**Descrição**                      Camada homogénea de coloração amarelada devido à presença de sedimentos arenosos de matriz saibrosa. Aterro de areias médias e finas.
- Interpretação**                      Camada de lixiviação.
- UE 3691**                      **Sedimentar**                      **Sondagem S10**  
**Descrição**                      Piso constituído por uma fina camada argilosa com alguma areias e limos à mistura. Apresenta elevada compacidade.
- Interpretação**                      Piso argiloso. Nível de circulação do muro UE 3601.
- UE 3692**                      **Interface de ruptura**                      **Sondagem S10**  
**Descrição**                      Interface de ruptura da vala aberta nos sedimentos.
- Interpretação**                      Vala aberta nos sedimentos. Nível de destruição/demolição do muro UE 3601.
- UE 3693**                      **Sedimentar**                      **Sondagem S10**  
**Descrição**                      Aterro de matriz limosa, de coloração muito escura que incorpora bolsas de argila amarela e algum material de construção.
- Interpretação**                      Aterro de destruição/demolição do muro UE 3601.
- UE 3694**                      **Sedimentar**                      **Sondagem S10**  
**Descrição**                      Nível constituído por pedras de pequena e média dimensão que estão envolvidas num aterro de cascalho e areão, com alguma argila.
- Interpretação**                      Primeiro nível de preparação para assentamento do alicerce do muro desaparecido.
- UE 3695**                      **Sedimentar**                      **Sondagem S10**  
**Descrição**                      Aterro de matriz arenosa, constituído por sedimentos arenosos, cascalho e areões.
- Interpretação**                      Segundo nível de preparação para assentamento do alicerce do muro desaparecido.
- UE 3696**                      **Interface de ruptura**                      **Sondagem S10**  
**Descrição**                      Interface da vala de fundação do muro desaparecido.
- Interpretação**                      Vala aberta nos sedimentos para a fundação do muro E/O, desaparecido.
- UE 3697**                      **Interface de ruptura**                      **Sondagem S10**  
**Descrição**                      Interface de ruptura da vala aberta nos sedimentos para saquear o muro desaparecido.
- Interpretação**                      Vala de saque do muro desaparecido.



## Lista geral de UEs - Bracara Augusta

Unidade de Arqueologia

- UE 3698**                      **Sedimentar**                      **Sondagem S10**  
**Descrição**                      Aterro de enchimento acastanhado com manchas de argila, carvões dispersos e material de construção disperso.
- Interpretação**                      Aterro de enchimento da vala de saque do muro desaparecido.
- UE 3699**                      **Sedimentar**                      **Sondagem S10**  
**Descrição**                      Aterro de cascalho e pedra miúda de granito, relativamente consolidada que serve de preparação à calçada UE 1114.
- Interpretação**                      Preparação de cascalho sob a preparação de areão para assentar a calçada UE 1114.
- UE 3700**                      **Interface de ruptura**                      **Sondagem S10**  
**Descrição**                      Interface de ruptura da vala aberta para saquear o muro UE 3601.
- Interpretação**                      Vala aberta para saquear o muro UE 3601.
- UE 3701**                      **Sedimentar**                      **Sondagem S10**  
**Descrição**                      Aterro constituído por uma mistura de sedimentos arenosos de coloração cinzenta escura, que incorpora areão e cascalho.
- Interpretação**                      Aterro de nivelamento.
- UE 3702**                      **Sedimentar**                      **Sondagem S10**  
**Descrição**                      Aterro constituído por sedimentos limo-arenosos de coloração castanha, com sedimentos de argila amarela.
- Interpretação**                      Aterro de nivelamento. Nível de demolição do muro UE 1984.
- UE 3703**                      **Interface de ruptura**                      **Sondagem S10**  
**Descrição**                      Interface de ruptura da vala aberta nos sedimentos para a vala de drenagem.
- Interpretação**                      Vala aberta nos sedimentos para a vala de drenagem.
- UE 3704**                      **Sedimentar**                      **Sondagem S10**  
**Descrição**                      Aterro de enchimento da vala aberta no saibro. Aterro que mistura uma sucessão de aterros arenosos e limosos, de coloração cinzenta. Aterro resultante da sedimentação natural.
- Interpretação**                      Aterro de enchimento da vala aberta no saibro.
- UE 3705**                      **Sedimentar**                      **Sondagem S10**  
**Descrição**                      Aterro de matriz limosa de coloração castanha escura, aterro que se depositou sobre o nível de carvões da Sepultura CXIII.
- Interpretação**                      Aterro de enchimento.
- UE 3706**                      **Interface de ruptura**                      **Sondagem S10**  
**Descrição**                      Interface de ruptura da vala aberta nos sedimentos.
- Interpretação**                      Vala aberta nos sedimentos, para colocar os depósitos de argila, UE 3642.
- UE 3707**                      **Interface de ruptura**                      **Sondagem S10**  
**Descrição**                      Interface de ruptura da vala aberta nos sedimentos, possível dreno.
- Interpretação**                      Vala aberta nos sedimentos, possível dreno.



## Lista geral de UEs - Bracara Augusta

Unidade de Arqueologia

- UE 3708**                      **Sedimentar**                      **Sondagem S10**  
**Descrição**                      Aterro composto por uma sobreposição sucessiva de veios limosos à mistura com veios de areia fina, de coloração acastanhada.
- Interpretação**                      Aterro de enchimento da possível vala de drenagem.
- UE 3709**                      **Sedimentar**                      **Sondagem S10**  
**Descrição**                      Aterro de matriz areno-limo-argilosa, de coloração acastanhada, sob a estrutura UE 3630.
- Interpretação**                      Aterro sob a estrutura UE 3630.
- UE 3710**                      **Interface de ruptura**                      **Sondagem S10**  
**Descrição**                      Interface de ruptura da vala aberta nos sedimentos, UE 3609.
- Interpretação**                      Vala aberta nos sedimentos, UE 3609.
- UE 3712**                      **Sedimentar**                      **Sondagem S11**  
**Descrição**                      Camada de matriz arenosa, compacta e de coloração acastanhada. Contém alguns pontos de carvão.
- Interpretação**                      Interior da canalização, UE 3590.
- UE 3713**                      **Sedimentar**                      **Sondagem S11**  
**Descrição**                      Camada de matriz arenosa, compacta e de coloração acastanhada. Contém vestígios de argamassa.
- Interpretação**                      Interstícios do muro UE 3589.
- UE 3714**                      **Interface de ruptura**                      **Sondagem S11**  
**Descrição**                      Interface de ruptura da vala de fundação do muro UE 3596.
- Interpretação**                      Vala de fundação do muro UE 3596.
- UE 3715**                      **Interface de ruptura**                      **Sondagem S11**  
**Descrição**                      Interface de ruptura da vala de saque do muro UE 2464.
- Interpretação**                      Vala de saque do muro UE 2464.
- UE 3716**                      **Sedimentar**                      **Sondagem S11**  
**Descrição**                      Camada de matriz arenosa, compacta e de coloração acastanhada. Com pontos de carvão e material de construção.
- Interpretação**                      Enchimento da vala de saque, UE 3717.
- UE 3717**                      **Interface de ruptura**                      **Sondagem S11**  
**Descrição**                      Interface de ruptura da vala de saque de estrutura desconhecida.
- Interpretação**                      Vala de saque de estrutura desconhecida.
- UE 3718**                      **Sedimentar**                      **Sondagem S11**  
**Descrição**                      Camada de matriz arenosa, compacta e de coloração acastanhada. Contém pedras de pequena dimensão e material de construção.
- Interpretação**                      Enchimento de nivelamento.



## Lista geral de UEs - Bracara Augusta

Unidade de Arqueologia

- UE 3719**                      **Construída**                      **Sondagem S11**  
**Descrição**                      Estrutura constituída por blocos de média dimensão, muito desorganizada.
- Interpretação**                      Estrutura orientada S/N. Pode estar associada à 1ª fase de ocupação.
- UE 3720**                      **Sedimentar**                      **Sondagem S11**  
**Descrição**                      Nível muito amarelado, compactado e de matriz arenosa. Contém alguns pontos de argila.
- Interpretação**                      Vestígios de piso, associado à zona do pórtico do período da oficina.
- UE 3721**                      **Sedimentar**                      **Sondagem S11**  
**Descrição**                      Nível muito arenoso, pouco compacto e de coloração acastanhada. Contém muito material de construção e pedra de pequena e média dimensão.
- Interpretação**                      Enchimento de demolição da estrutura UE 3719.
- UE 3722**                      **Construída**                      **Sondagem S11**  
**Descrição**                      Soleira rectangular, em granito.
- Interpretação**                      Soleira sobre o muro UE 3512. Podia permitir o acesso ao edifício dos tanques.
- UE 3723**                      **Sedimentar**                      **Sondagem S11**  
**Descrição**                      Vestígios de manchas alaranjadas á mistura com alguns carvões.
- Interpretação**                      Vestígios de manchas rubificadas, associadas à Sepultura CXV.
- UE 3724**                      **Construída**                      **Sondagem S11**  
**Descrição**                      Muro orientado N/S, bastante mal conservado, sendo apenas visíveis três blocos do alçado este. Apresentam um talhe e forma sub-rectangulares, dispostos em fiadas horizontais.
- Interpretação**                      Muro com orientação E/O, possível limite Este de um mausoléu.
- UE 3725**                      **Sedimentar**                      **Sondagem S11**  
**Descrição**                      Enchimento de matriz limo-arenosa, pouco compacta. Apresenta grande concentração de blocos graníticos, de diversas dimensões, encontrando-se alguns deles afeiçoados, à mistura com material de construção fragmentado.
- Interpretação**                      Enchimento da vala de saque UE 3730.
- UE 3726**                      **Sedimentar**                      **Sondagem S11**  
**Descrição**                      Bolsa composta essencialmente por carvões. É pouco compacta.
- Interpretação**                      Mancha de carvões.
- UE 3727**                      **Sedimentar**                      **Sondagem S11**  
**Descrição**                      Enchimento constituído por terras de matriz limo-arenosa, de coloração acinzentada. Apresenta alguma pedra miúda.
- Interpretação**                      Enchimento de nivelamento, sob a UE 3726.
- UE 3728**                      **Sedimentar**                      **Sondagem S11**  
**Descrição**                      Nível lenticular, pouco compacto, de coloração acastanhada, limitada pelas estruturas UE 2454 e UE 3724.
- Interpretação**                      Vestígios de um piso.



## Lista geral de UEs - Bracara Augusta

Unidade de Arqueologia

- UE 3729**                      **Sedimentar**                      **Sondagem S11**  
**Descrição**                      Nível de areias de coloração acinzentada, pouco compacto.
- Interpretação**                      Enchimento de nivelamento, sob a UE 3728.
- UE 3730**                      **Interface de ruptura**                      **Sondagem S11**  
**Descrição**                      Interface de ruptura da vala de saque dos muros, UE 2454 e UE 3724.
- Interpretação**                      Vala de saque dos muros, UE 2454 e UE 3724.
- UE 3731**                      **Sedimentar**                      **Sondagem S11**  
**Descrição**                      Aterro de matriz limosa, pouco compacta, de coloração acinzentada. Apresenta alguns carvões à mistura com pedra miúda.
- Interpretação**                      Enchimento de nivelamento sob a Sepultura CXV.
- UE 3732**                      **Sedimentar**                      **Sondagem S11**  
**Descrição**                      Aterro composto por mistura de areias esbranquiçadas, com outras de coloração cinzenta clara e de maior calibre. Apresenta alguma pedra miúda e material de construção.
- Interpretação**                      Enchimento de nivelamento, sobre a UE 3733.
- UE 3733**                      **Sedimentar**                      **Sondagem S11**  
**Descrição**                      Enchimento constituído essencialmente por areias finas de coloração acinzentada e pouco compacta. Apresenta algumas manchas ferruginosas.
- Interpretação**                      Enchimento de nivelamento.
- UE 3734**                      **Sedimentar**                      **Sondagem S11**  
**Descrição**                      Enchimento de matriz limo arenosa, pouco compacta e de coloração acinzentada. Apresenta alguns carvões dispersos.
- Interpretação**                      Enchimento de nivelamento.
- UE 3735**                      **Sedimentar**                      **Sondagem S11**  
**Descrição**                      Nível de matriz arenosa, de coloração castanha escura e pouco compacta.
- Interpretação**                      Possível nível de circulação, da areia exterior dos muros, UE 2454 e UE 3724.
- UE 3736**                      **Sedimentar**                      **Sondagem S11**  
**Descrição**                      Aterro constituído por terras areno-limosas, pouco compacto e de coloração acinzentado. Apresenta alguns carvões dispersos.
- Interpretação**                      Enchimento de nivelamento.
- UE 3737**                      **Sedimentar**                      **Sondagem S11**  
**Descrição**                      Aterro composto por terras arenosas, pouco compactas, à mistura com alguma pedra granítica de talhe e forma irregulares e material de construção.
- Interpretação**                      Enchimento de nivelamento.
- UE 3738**                      **Interface de ruptura**                      **Sondagem S11**  
**Descrição**                      Interface de ruptura da vala de fundação do muro UE 2454.
- Interpretação**                      Vala de fundação do muro UE 2454.



## Lista geral de UEs - Bracara Augusta

Unidade de Arqueologia

- UE 3739**                      **Sedimentar**                      **Sondagem S11**  
**Descrição**                      Enchimento composto por terras limo-arenosas, pouco compactas. Apresenta alguma pedra miúda de granito.
- Interpretação**                      Enchimento da vala de fundação do muro UE 2454.
- UE 3740**                      **Sedimentar**                      **Sondagem S11**  
**Descrição**                      Nível de matriz arenosa, de coloração acastanhada e compacto. São visíveis veios de areias médias.
- Interpretação**                      Enchimento de nivelamento sob a UE 3595.
- UE 3741**                      **Construída**                      **Sondagem S11**  
**Descrição**                      Muro orientado O/E, em granito, constituído por duas fiadas de pedra. Encontra-se muito destruído.
- Interpretação**                      Muro orientado O/E, travava com o muro UE 2269.
- UE 3742**                      **Sedimentar**                      **Sondagem S11**  
**Descrição**                      Nível de matriz limo-arenoso, de coloração acinzentada e compacta. Contém pontos de carvão.
- Interpretação**                      Enchimento de nivelamento sob a sapata UE 3580.
- UE 3743**                      **Sedimentar**                      **Sondagem S11**  
**Descrição**                      Nível de argamassa de coloração amarelada, muito compacto. Contém areias médias.
- Interpretação**                      Argamassa que envolve as tijoleiras UE 3577.
- UE 3744**                      **Sedimentar**                      **Sondagem S11**  
**Descrição**                      Nível amarelado, de matriz arenosa e compacto. Contém areias de grão médio.
- Interpretação**                      Argamassa de consolidação e preparação do tanque UE 2386.
- UE 3745**                      **Sedimentar**                      **Sondagem S11**  
**Descrição**                      Nível de coloração acastanhada, de matriz arenosa, compacto. Contém pontos de carvão.
- Interpretação**                      Piso térreo sob UE 3513.
- UE 3746**                      **Sedimentar**                      **Sondagem S11**  
**Descrição**                      Nível de matriz arenosa, de coloração acastanhada, compacto. Contém veios de areias e pontos de carvão.
- Interpretação**                      Enchimento da vala de saque da UE 3747.
- UE 3747**                      **Interface de ruptura**                      **Sondagem S11**  
**Descrição**                      Interface de ruptura da vala de saque que corta a UE 3529.
- Interpretação**                      Vala de saque que corta a UE 3529.
- UE 3748**                      **Construída**                      **Sondagem S11**  
**Descrição**                      Muro em granito, orientado S/N, constituído por quatro fiadas de pedra sobrepostas.
- Interpretação**                      Muro limite Oeste do tanque 6.



## Lista geral de UEs - Bracara Augusta

Unidade de Arqueologia

- UE 3749** **Construída** **Sondagem S11**  
**Descrição** Muro orientado O/E, em tijoleiras de tipologia romana, argamassadas por uma camada de saibro.  
**Interpretação** Muro limite entre os tanques 10 e 8.
- UE 3750** **Construída** **Sondagem S11**  
**Descrição** Muro em tijoleiras de tipologia romana, consolidados por uma camada de saibro, tem nove fiadas de tijoleiras sobrenostas.  
**Interpretação** Muro limite do tanque 8 e tanque 10.
- UE 3751** **Sedimentar** **Sondagem S15**  
**Descrição** Aterro de coloração acizentada. Apresenta alguma pedra miúda à mistura com algum material de construção fragmentado. É pouco compacto.  
**Interpretação** Aterro superficial.
- UE 3752** **Sedimentar** **Sondagem S15**  
**Descrição** Enchimento de coloração amarelada. Apresenta diversos nódulos de argamassas de cor bege e amarelada, à mistura com pedras de pequena dimensão e material de construção fragmentado.  
**Interpretação** Enchimento de nivelamento.
- UE 3753** **Sedimentar** **Sondagem S15**  
**Descrição** Camada de matriz areno-limosa pouco compacta. Apresenta alguma pedra miúda à mistura com um ou outro ponto de carvão disperso. Verifica-se a presença de algumas raízes  
**Interpretação** Solo vegetal.
- UE 3754** **Sedimentar** **Sondagem S15**  
**Descrição** Aterro constituído por terras de matriz areno-limosa, de coloração acastanhada. Apresenta alguma pedra miúda com alguns pontos de carvão disperso. É pouco compacto.  
**Interpretação** Enchimento de nivelamento.
- UE 3755** **Sedimentar** **Sondagem S15**  
**Descrição** Enchimento de coloração cinzenta escura de matriz limosa. Apresenta várias pedras de média e pequena dimensão algumas delas faceadas, à mistura com material de construção de tipologia romana fragmentado. São visíveis alguns carvões dispersos.  
**Interpretação** Aterro de demolição.
- UE 3756** **Sedimentar** **Sondagem S15**  
**Descrição** Enchimento essencialmente composto por carvões em bom estado de conservação. São visíveis alguns fragmentos de material osteológico e alguns pregos dispersos.  
**Interpretação** Enchimento de possível ustrinum (SEP.CXVIII).
- UE 3757** **Construída** **Sondagem S15**  
**Descrição** Tubagem constituída por manilhas de cimento.  
**Interpretação** Tubagem de saneamento.
- UE 3758** **Construída** **Sondagem S15**  
**Descrição** Caixa em cimento, que apresenta o arranque de uma cano de grês.  
**Interpretação** Caixa de recepção de águas.



## Lista geral de UEs - Bracara Augusta

Unidade de Arqueologia

<b>UE 3759</b>	<b>Interface de ruptura</b>	<b>Sondagem S15</b>
Descrição	Interface de ruptura.	
Interpretação	Vala de saque (tem o enchimento UE3760).	
<b>UE 3760</b>	<b>Sedimentar</b>	<b>Sondagem S15</b>
Descrição	Enchimento arenoso de coloração acastanhada, pouco compacto. Apresenta alguma pedra miúda de granito.	
Interpretação	Enchimento da vala de saque UE3759.	
<b>UE 3761</b>	<b>Construída</b>	<b>Sondagem S15</b>
Descrição	Nível cimentado.	
Interpretação	Nível de circulação do corredor do Edifício da PT.	
<b>UE 3762</b>	<b>Interface de ruptura</b>	<b>Sondagem S15</b>
Descrição	Interface de ruptura.	
Interpretação	Vala para implantação de um ustrinum (SEP.CXVIII)	
<b>UE 3763</b>	<b>Sedimentar</b>	<b>Sondagem S15</b>
Descrição	Nível lenticular composto por terras finas de coloração acastanhada. Não são visíveis inclusões particulares.	
Interpretação	Enchimento de nivelamento.	
<b>UE 3764</b>	<b>Sedimentar</b>	<b>Sondagem S15</b>
Descrição	Enchimento de coloração acastanhada. Apresenta alguma pedra de pequena dimensão de granito e quartzo à mistura com algum material de construção fragmentado e uma ou outra mancha de carvão dispersa.	
Interpretação	Enchimento de nivelamento.	
<b>UE 3765</b>	<b>Sedimentar</b>	<b>Sondagem S15</b>
Descrição	Enchimento composto essencialmente por carvões e cinzas. São visíveis algumas esquirolas de osso, bem como algumas concreções ferruginosas e manchas de argila rubificada.	
Interpretação	Nível de carvões da SEP.CXXI.	
<b>UE 3766</b>	<b>Sedimentar</b>	<b>Sondagem S15</b>
Descrição	Aterro muito consolidado de matriz arenosa. Apresenta uma coloração acastanhada. São visíveis nódulos de argila amarelada.	
Interpretação	Enchimento de nivelamento.	
<b>UE 3767</b>	<b>Sedimentar</b>	<b>Sondagem S15</b>
Descrição	Enchimento constituído por areias finas de coloração castanha. São visíveis alguns pontos de carvão disperso à mistura com nódulos de argamassa amarela.	
Interpretação	Enchimento de nivelamento.	
<b>UE 3768</b>	<b>Sedimentar</b>	<b>Sondagem S15</b>
Descrição	Manchas de argamassa amarelada, de matriz arenosa. É pouco compacta.	
Interpretação	Bolsa de argamassa.	





## Lista geral de UEs - Bracara Augusta

Unidade de Arqueologia

- UE 3769**                      **Sedimentar**                      **Sondagem S15**  
**Descrição**                      Nível lenticular constituído por carvões e cinzas à mistura com terras de coloração acinzentada. São visíveis algumas concreções ferruginosas.  
**Interpretação**                      Nível lenticular de carvões.
- UE 3770**                      **Sedimentar**                      **Sondagem S15**  
**Descrição**                      Mancha de coloração castanho muito escuro, de matriz arenosa. Ladeia a estrutura do ustrinum, acompanhando os rebordos UEs3771, 3777 e 3778.  
**Interpretação**                      Enchimento de nivelamento.
- UE 3771**                      **Sedimentar**                      **Sondagem S15**  
**Descrição**                      Nível em argila alaranja, pouco espessa e pouco compacta.  
**Interpretação**                      Rebordo da caixa em argila laranja.
- UE 3772**                      **Sedimentar**                      **Sondagem S15**  
**Descrição**                      Enchimento composto por carvões concentrados, à mistura com cinzas, sendo visíveis algumas esquirolas de osso, fragmentos de vidro e algumas concreções ferruginosas.  
**Interpretação**                      Enchimento de carvões da SEP.CXIX.
- UE 3773**                      **Sedimentar**                      **Sondagem S15**  
**Descrição**                      Nódulos de argila laranja, bastante mal conservada.  
**Interpretação**                      Nível de destruição do reboco UEs3771, 3777 e 3778.
- UE 3774**                      **Sedimentar**                      **Sondagem S15**  
**Descrição**                      Aterro de terras areno-limosas, pouco compacto. Apresenta alguns carvões dispersos.  
**Interpretação**                      Enchimento de nivelamento (sobre os carvões UE3772).
- UE 3775**                      **Sedimentar**                      **Sondagem S15**  
**Descrição**                      Aterro constituído por terras de matriz areno-limosas, onde são visíveis alguns carvões dispersos. É pouco compacto.  
**Interpretação**                      Enchimento de nivelamento.
- UE 3776**                      **Sedimentar**                      **Sondagem S15**  
**Descrição**                      Aterro de matriz arenosa de coloração acastanhada com alguma pedra de pequena dimensão à mistura com alguns pontos de carvão disperso.  
**Interpretação**                      Enchimento de nivelamento sobre a rocha.
- UE 3777**                      **Sedimentar**                      **Sondagem S15**  
**Descrição**                      Nível de argila alaranjada, em mau estado de conservação.  
**Interpretação**                      Rebordo em argila laranja da caixa (parede norte).
- UE 3778**                      **Sedimentar**                      **Sondagem S15**  
**Descrição**                      Nível em argila alaranjada, em mau estado de conservação.  
**Interpretação**                      Reboco em argila laranja da caixa (parede sul).



## Lista geral de UEs - Bracara Augusta

Unidade de Arqueologia

<b>UE 3779</b>	<b>Interface de ruptura</b>	<b>Sondagem</b>	<b>S15</b>
Descrição	Interface de ruptura.		
Interpretação	Vala de implantação da SEP.CXIX.		
<b>UE 3780</b>	<b>Interface de ruptura</b>	<b>Sondagem</b>	<b>S15</b>
Descrição	Interface de ruptura.		
Interpretação	Vala de implantação do cano UE3880.		
<b>UE 3781</b>	<b>Interface de ruptura</b>	<b>Sondagem</b>	<b>S15</b>
Descrição	Interface de ruptura.		
Interpretação	Vala de implantação dos carvões UE3765 (SEP.CXXI).		
<b>UE 3782</b>	<b>Sedimentar</b>	<b>Sondagem</b>	<b>S15</b>
Descrição	Enchimento constituído essencialmente por cinzas e carvões. É pouco compacto.		
Interpretação	Enchimento do interior da SEP.CXX.		
<b>UE 3783</b>	<b>Interface de ruptura</b>	<b>Sondagem</b>	<b>S15</b>
Descrição	Interface de ruptura.		
Interpretação	Vala de implantação dos carvões UE3782 (SEP.CXX).		
<b>UE 3784</b>	<b>Interface de ruptura</b>	<b>Sondagem</b>	<b>S15</b>
Descrição	Interface de ruptura.		
Interpretação	Vala de saque (com o enchimento UE3755).		
<b>UE 3785</b>	<b>Construída</b>	<b>Sondagem</b>	<b>S15</b>
Descrição	Conjunto de três tubos de PVC.		
Interpretação	Conjunto de três tubos de PVC.		
<b>UE 3786</b>	<b>Construída</b>	<b>Sondagem</b>	<b>S15</b>
Descrição	Tubagem em grês.		
Interpretação	Cano de grês.		
<b>UE 3787</b>	<b>Sedimentar</b>	<b>Sondagem</b>	<b>S15</b>
Descrição	Aterro de matriz limosa de coloração acinzentada. Apresenta alguns carvões dispersos. É pouco compacto.		
Interpretação	Enchimento de nivelamento sobre os carvões UE3765 (SEP.CXXI).		
<b>UE 3788</b>	<b>Sedimentar</b>	<b>Sondagem</b>	<b>S15</b>
Descrição	Nível constituído por terras arenosas de coloração castanha clara, pouco compactas.		
Interpretação	Enchimento de nivelamento (lixiviação).		



## Lista geral de UEs - Bracara Augusta

Unidade de Arqueologia

- UE 3789**                      **Sedimentar**                      **Sondagem S15**  
**Descrição**                      Aterro composto por mistura de areias de calibre fino com outras de calibre mais grosseiro. Apresenta alguma pedra miúda à mistura com alguns nódulos de cimento.
- Interpretação**                      Enchimento da vala de fundação UE3790.
- UE 3790**                      **Interface de ruptura**                      **Sondagem S15**  
**Descrição**                      Interface de ruptura.
- Interpretação**                      Vala de fundação do cano de saneamento UE3757.
- UE 3791**                      **Sedimentar**                      **Sondagem S10**  
**Descrição**                      Aterro de matriz areno-limo-argilosa, pouco compacta e de coloração acastanhada.
- Interpretação**                      Enchimento de nivelamento.
- UE 3792**                      **Interface de ruptura**                      **Sondagem S10**  
**Descrição**                      Interface negativo da vala aberta nos sedimentos possivelmente para vala de drenagem.
- Interpretação**                      Vala aberta nos sedimentos possivelmente uma vala de drenagem.
- UE 3793**                      **Sedimentar**                      **Sondagem S10**  
**Descrição**                      Aterro de enchimento do rego. Aterro homogéneo, de coloração castanha clara.
- Interpretação**                      Aterro de enchimento da vala de drenagem.
- UE 3794**                      **Construída**                      **Sondagem S11**  
**Descrição**                      Pavimento grosseiro em opus signinum, com tijoleira e material de construção.
- Interpretação**                      Pavimento em opus signinum tanque 8.
- UE 3795**                      **Construída**                      **Sondagem S11**  
**Descrição**                      Pavimento grosseiro em opus signinum, constituído por tijoleira partida e material de construção.
- Interpretação**                      Pavimento em opus signinum do tanque 10.
- UE 3796**                      **Construída**                      **Sondagem S11**  
**Descrição**                      Muro orientado O/E, em tijoleiras sobrepostas, composto por sete fiadas.
- Interpretação**                      Muro Norte em tijoleira do tanque 10.
- UE 3797**                      **Construída**                      **Sondagem S11**  
**Descrição**                      Nível de opus signinum, muito fino que revestia as paredes dos tanques.
- Interpretação**                      Revestimento em opus signinum do tanque 10.
- UE 3798**                      **Construída**                      **Sondagem S11**  
**Descrição**                      Nível de opus signinum, muito fino que revestia as paredes dos tanques.
- Interpretação**                      Revestimento em opus signinum do tanque 8.



## Lista geral de UEs - Bracara Augusta

Unidade de Arqueologia

- UE 3799**                      **Sedimentar**                      **Sondagem S11**  
**Descrição**                      Camada de matriz arenosa, de coloração acastanhada e compacta. Contém pedras de pequena dimensão.
- Interpretação**                      Interstícios do muro limite oeste do tanque 6.
- UE 3800**                      **Sedimentar**                      **Sondagem S11**  
**Descrição**                      Nível de argamassa, de coloração amarelada e compacta.
- Interpretação**                      Argamassa que consolida as tijoleiras dos muros UE 3750 e UE 3796.
- UE 3801**                      **Construída**                      **Sondagem S11**  
**Descrição**                      Muro em granito, orientado N/S, apenas apresenta a face oeste, constituída por uma fiada de pedras. Encontra-se muito destruído.
- Interpretação**                      Muro orientado S/N, que delimita a Oeste o edifício dos tanques.
- UE 3802**                      **Sedimentar**                      **Sondagem S11**  
**Descrição**                      Nível de matriz arenosa, constituído por pedras de pequena e média dimensão.
- Interpretação**                      Interstícios do muro UE 3801.
- UE 3803**                      **Interface de ruptura**                      **Sondagem S11**  
**Descrição**                      Interface de ruptura da vala de implantação da sapata UE 2268.
- Interpretação**                      Vala de implantação da sapata UE 2268.
- UE 3804**                      **Construída**                      **Sondagem S11**  
**Descrição**                      Sapata constituída por pedras de média e pequena dimensão pouco organizadas, toscamente talhadas à mistura com material de construção fragmentado e núcleos de opus signinum.
- Interpretação**                      Sapata do muro limite Oeste da oficina.
- UE 3805**                      **Sedimentar**                      **Sondagem S11**  
**Descrição**                      Aterro composto por terras areno-limosas, de coloração castanha escura, pouco compacta. Apresenta alguns carvões dispersos.
- Interpretação**                      Enchimento de nivelamento onde assenta a UE 3507.
- UE 3806**                      **Construída**                      **Sondagem S11**  
**Descrição**                      Nível de pedras de pequena e média dimensão, consolidado por uma camada de terra.
- Interpretação**                      Sapata do muro UE 2282.
- UE 3807**                      **Sedimentar**                      **Sondagem S11**  
**Descrição**                      Nível de matriz arenosa, de coloração acastanhada, pouco compacta. Contém pedras de pequena e média dimensão e material de construção.
- Interpretação**                      Derrube do muro UE 3512.
- UE 3808**                      **Construída**                      **Sondagem S11**  
**Descrição**                      Sapata composta por pedras de média dimensão e alguns blocos, muito desorganizada.
- Interpretação**                      Alicerce da canalização, UE 3590.



## Lista geral de UEs - Bracara Augusta

Unidade de Arqueologia

- UE 3809**                      **Construída**                      **Sondagem S11**  
**Descrição**                      Sapata constituída por pedras de pequena e média dimensão, interligadas por uma camada arenosa.
- Interpretação**                      Sapata do muro UE 3536.
- UE 3810**                      **Sedimentar**                      **Sondagem S11**  
**Descrição**                      Camada de matriz arenosa, compacta, de coloração castanha escura. Contém alguns pontos de carvão.
- Interpretação**                      Enchimento de nivelamento sob a UE 3809.
- UE 3811**                      **Sedimentar**                      **Sondagem S11**  
**Descrição**                      Camada arenosa, compacta e de coloração acastanhada. Contém uma grande quantidade de pedras de pequeno e média dimensão.
- Interpretação**                      Enchimento de pedras da fundação do muro UE 3512.
- UE 3812**                      **Sedimentar**                      **Sondagem S11**  
**Descrição**                      Camada de matriz arenosa, compacta e de coloração acastanhada. Contém pontos de carvão.
- Interpretação**                      Primeiro enchimento da vala de fundação do muro UE 3512.
- UE 3813**                      **Sedimentar**                      **Sondagem S11**  
**Descrição**                      Nível de matriz arenosa, de coloração acastanhada, compacto. Contém pontos de carvão.
- Interpretação**                      Enchimento de nivelamento onde foi implantado a UE 3579.
- UE 3814**                      **Sedimentar**                      **Sondagem S11**  
**Descrição**                      Camada de matriz areno-limosa, de coloração acastanhada e compacta. Contém pontos de carvão.
- Interpretação**                      Enchimento de nivelamento sob a UE 3815.
- UE 3815**                      **Construída**                      **Sondagem S11**  
**Descrição**                      Sapata constituída por blocos de pequena e média dimensão consolidados por uma camada arenosa.
- Interpretação**                      Sapata do muro UE 3512.
- UE 3816**                      **Sedimentar**                      **Sondagem S11**  
**Descrição**                      Camada de matriz arenosa, compacta e de coloração acastanhada. Contém muitos pontos de carvão e vestígios de argamassa.
- Interpretação**                      Nível de destruição da UE 3521.
- UE 3817**                      **Construída**                      **Sondagem S11**  
**Descrição**                      Nível constituído por pedras de pequena e média dimensão consolidadas por uma camada arenosa.
- Interpretação**                      Alicerce da UE 3521, associado ao tanque 7.
- UE 3818**                      **Construída**                      **Sondagem S11**  
**Descrição**                      Muro já desaparecido, deveria ser em tijoleira como os restantes muros que constituem o conjunto do tanque 3.
- Interpretação**                      Muro limite Norte do tanque 3.



## Lista geral de UEs - Bracara Augusta

Unidade de Arqueologia

- UE 3819**                      **Sedimentar**                      **Sondagem S11**  
**Descrição**                      Nível de matriz arenosa, compacta, de coloração acastanhada. Contém pedras de pequena dimensão.
- Interpretação**                      Interstícios do muro UE3512.
- UE 3820**                      **Construída**                      **Sondagem S11**  
**Descrição**                      Nível de pedras de pequena e média dimensão, consolidadas por uma camada arenosa.
- Interpretação**                      Sapata do muro limite do tanque 6.
- UE 3821**                      **Sedimentar**                      **Sondagem S11**  
**Descrição**                      Nível de coloração acastanhado, compacto e de matriz arenosa. Apresenta vestígios de argila e de opus signinum.
- Interpretação**                      Nível de destruição do tanque 6.
- UE 3822**                      **Construída**                      **Sondagem S11**  
**Descrição**                      Muro constituído apenas por uma fiada de pedras muito desorganizada.
- Interpretação**                      Muro orientado S/N, encosta à UE 2240. Funcionalidade desconhecida.
- UE 3823**                      **Construída**                      **Sondagem S1E**  
**Descrição**                      Parede oeste da canalização.
- Interpretação**                      Parede oeste da canalização.
- UE 3824**                      **Construída**                      **Sondagem S1E**  
**Descrição**                      Leito composto por pedra granítica de média e pequena dimensão, de forma e talhe irregular. Encontram-se dispostas na horizontal.
- Interpretação**                      Lastro da canalização.
- UE 3825**                      **Construída**                      **Sondagem S1E**  
**Descrição**                      Elementos pétreos de granito de grande dimensão, dispostos na horizontal, de forma e talhe irregulares. As juntas encontram-se revestidas com argamassa de cor de laranja.
- Interpretação**                      Lajes da cobertura da canalização.
- UE 3826**                      **Sedimentar**                      **Sondagem S1E**  
**Descrição**                      Enchimento de matriz areno-argilosa, pouco compacta. Reveste as juntas das lajes da UE 3825.
- Interpretação**                      Argamassa de impermeabilização.
- UE 3828**                      **Sedimentar**                      **Sondagem S10**  
**Descrição**                      Aterro de enchimento areno-limoso e coloração escura, com alagum cascalho de granito disperso.
- Interpretação**                      Enchimento de nivelamento (sobre a UE3680).
- UE 3829**                      **Sedimentar**                      **Sondagem S11**  
**Descrição**                      Camada arenosa, compacta, acastanhada. Contém pedras de pequena dimensão.
- Interpretação**                      Interstícios do muro UE2266.



## Lista geral de UEs - Bracara Augusta

Unidade de Arqueologia

- UE 3830**                      **Sedimentar**                      **Sondagem S13J**  
**Descrição**                      Enchimento limo-arenoso de coloração castanha, compacidade móvel. Observa-se a presença de uma grande quantidade de material osteológico, estando representadas todas as regiões ósseas: crânio, tronco, membros superiores e inferiores. O indivíduo é jovem pois apresenta algumas epífises dos ossos longos ainda não fundidas enquanto que outras ainda não estão
- Interpretação**                      Enchimento do interior urna UE3275 (Ach.1052), Sep.XC.
- UE 3832**                      **Construída**                      **Sondagem S10**  
**Descrição**                      Parede construída sob a técnica de mamposteria, aparelho muito irregular sem qualquer tipo de argamassa. Apresenta as juntas muito alargadas. É constituído por blocos toscamente talhados.
- Interpretação**                      Parede este da canalização.
- UE 3833**                      **Construída**                      **Sondagem S10**  
**Descrição**                      Parede construída sob a técnica de mamposteria, aparelho muito irregular sem qualquer tipo de argamassa. Apresenta as juntas muito largas. É constituída por blocos graníticos toscamente talhados.
- Interpretação**                      Parede oeste da canalização.
- UE 3834**                      **Sedimentar**                      **Sondagem S10**  
**Descrição**                      Aterro constituído por sedimentos areno-limosos de coloração acastanhada escura.
- Interpretação**                      Aterro de enchimento da vala de fundação da canalização.
- UE 3835**                      **Interface de ruptura**                      **Sondagem S10**  
**Descrição**                      Interface de ruptura da vala de fundação da canalização da via.
- Interpretação**                      Vala de fundação da canalização da via XVII.
- UE 3836**                      **Sedimentar**                      **Sondagem S10**  
**Descrição**                      Mistura de sedimentos de matriz arenosa, o seu terço inferior apresenta um aterro arenoso solto de areia grosseira e média, enquanto o terço superior é já uma mistura de areia e limo.
- Interpretação**                      Aterro de enchimento do interior da canalização. Aterro de utilização do dreno.
- UE 3837**                      **Sedimentar**                      **Sondagem S10**  
**Descrição**                      Aterro constituído por uma sedimentação de areias muito finas, que se acumularam em depósitos lenticulares horizontalizados.
- Interpretação**                      Aterro de enchimento da "vallum" do pido UE 3669.
- UE 3838**                      **Construída**                      **Sondagem S10**  
**Descrição**                      Tubo em PVC para conduzir cabos eléctricos.
- Interpretação**                      Tubo em PVC para conduzir cabos eléctricos.
- UE 3839**                      **Interface de ruptura**                      **Sondagem S10**  
**Descrição**                      Interface de ruptura da vala de implantação do tubo de PVC.
- Interpretação**                      Vala de implantação do tubo de PVC.
- UE 3840**                      **Construída**                      **Sondagem S10**  
**Descrição**                      Pavimento constituído por uma argamassa de cimento tipo Portland. Contém uma fina preparação de gravilha.
- Interpretação**                      Pavimento em cimento.



## Lista geral de UEs - Bracara Augusta

Unidade de Arqueologia

- UE 3841**                      **Sedimentar**                      **Sondagem S10**  
**Descrição**                      Aterro constituído por areias soltas e alguns sedimentos limo-arenosos no seu terço superior.
- Interpretação**                      Aterro de enchimento da vala de implantação do tubo de PVC.
- UE 3842**                      **Sedimentar**                      **Sondagem S10**  
**Descrição**                      Camada composto por terras de matriz areno-limosa de cor castanha escura. Apresenta inúmeros pontos de carvão à mistura com restos de material de construção fragmentado e pedras de pequena dimensão.
- Interpretação**                      Aterro superficial. Antigo solo agrícola.
- UE 3843**                      **Construída**                      **Sondagem S10**  
**Descrição**                      Cobertura composta por duas fiadas de tijolo burro, dispostos na horizontal, de forma rectangular, integrando alguns blocos em cimento.
- Interpretação**                      Cobertura em tijolo burro sobre os cabos de média tensão.
- UE 3844**                      **Sedimentar**                      **Sondagem S10**  
**Descrição**                      Aterro de enchimento da vala, composto por sedimentos arenosos, com areias de vários calibres. Incorpora algum material de construção.
- Interpretação**                      Último aterro da vala aberta nos sedimentos.
- UE 3845**                      **Sedimentar**                      **Sondagem S10**  
**Descrição**                      Aterro constituído por uma mistura de areias médias e grosseiras, de coloração cinzenta e relativamente compactos no seu terço superior.
- Interpretação**                      Aterro de preparação do piso, UE 1786.
- UE 3846**                      **Interface de ruptura**                      **Sondagem S10**  
**Descrição**                      Interface de ruptura da vala aberta nos sedimentos.
- Interpretação**                      Vala aberta nos sedimentos.
- UE 3847**                      **Sedimentar**                      **Sondagem S10**  
**Descrição**                      Aterro areno-limoso com mais areias finas do que limo. Aterro homogéneo de coloração castanha.
- Interpretação**                      Aterro de enchimento da vala aberta nos sedimentos.
- UE 3848**                      **Sedimentar**                      **Sondagem S10**  
**Descrição**                      Aterro constituído por uma mistura de areias finas e algum limo de coloração escura.
- Interpretação**                      Aterro de enchimento da vala de drenagem da via.
- UE 3849**                      **Sedimentar**                      **Sondagem S10**  
**Descrição**                      Enchimento de coloração acinzentada, pouco compacta. Apresenta alguns veios de areia alternados com veios de limo à mistura com algumas pedras de granito.
- Interpretação**                      Aterro de enchimento do "vallum".
- UE 3850**                      **Sedimentar**                      **Sondagem S13G**  
**Descrição**                      Aterro de coloração acinzentada, pouco compacta de matriz arenosa. Apresentava alguns veios de carvão e manchas de terra calcinada, sendo visíveis alguns fragmentos de cerâmica, à mistura com pedras de pequena dimensão.
- Interpretação**                      Enchimento da SEP. CXVI.





## Lista geral de UEs - Bracara Augusta

Unidade de Arqueologia

- UE 3851**                      **Interface de ruptura**                      **Sondagem S13G**  
**Descrição**                      Interface de ruptura para a vala de implantação da sepultura.
- Interpretação**                      Vala de implantação da SEP. CXVI.
- UE 3852**                      **Construída**                      **Sondagem S13G**  
**Descrição**                      Contentor cerâmico de armazenamento de carvões e ossos, bastante destruída por acção mecânica.
- Interpretação**                      Urna funerária da SEP. CXVI(?). Urna encontrada no revolvimento.
- UE 3853**                      **Sedimentar**                      **Sondagem S13G**  
**Descrição**                      Nível limo-arenoso, de fraca compactidade, de cor castanha. Contém inclusão de carvões e ossos. Apresenta inclusões de elementos macro-estruturais graníticos de morfologia angulosa. O material osteológico encontra-se em bom estado e é representativo de um indivíduo adulto jovem (menos de 30 anos) do sexo feminino. A quantidade de material ósseo é
- Interpretação**                      Enchimento de interior da urna SEP. CXVI, UE3852, Ach. nº1230.
- UE 3854**                      **Interface de ruptura**                      **Sondagem S13G**  
**Descrição**                      Interface de ruptura para a vala de implantação para a sepultura.
- Interpretação**                      Vala de implantação para a SEP. CXVII.
- UE 3855**                      **Construída**                      **Sondagem S13G**  
**Descrição**                      Contentor cerâmico em mau estado de conservação.
- Interpretação**                      Urna funerária da SEP. CXVII.
- UE 3856**                      **Construída**                      **Sondagem S13G**  
**Descrição**                      Bloco granítico de talhe e forma irregular.
- Interpretação**                      Tampa em pedra da urna. UE 3855.
- UE 3857**                      **Sedimentar**                      **Sondagem S13G**  
**Descrição**                      Aterro de coloração acastanhada, de matriz arenosa. Apresenta pedra miúda.
- Interpretação**                      Enchimento de nivelamento.
- UE 3858**                      **Sedimentar**                      **Sondagem S13G**  
**Descrição**                      Mancha arenosa de coloração alaranjada, pouco compacta.
- Interpretação**                      Mancha de argila rubificada da SEP. CXVII.
- UE 3859**                      **Interface de ruptura**                      **Sondagem S13H**  
**Descrição**                      Interface de ruptura da vala aberta nos sedimentos para implantar o tanque.
- Interpretação**                      Vala de fundação do tanque.
- UE 3860**                      **Sedimentar**                      **Sondagem S13H**  
**Descrição**                      Aterro areno-limoso, algo compacto com inclusões de pedras e material de construção e alguns pontos de argila.
- Interpretação**                      Enchimento de nivelamento.



## Lista geral de UEs - Bracara Augusta

Unidade de Arqueologia

- UE 3861**                      **Sedimentar**                      **Sondagem S10**  
**Descrição**                      Aterro lenticular de areias endurecidas e coloração clara.
- Interpretação**                      Veio de areia clara sobre a UE 3665.
- UE 3862**                      **Sedimentar**                      **Sondagem S10**  
**Descrição**                      Enchimento constituído por terras amareladas de matriz areno-argilosa. É algo compacto.
- Interpretação**                      Aterro de nivelamento.
- UE 3863**                      **Sedimentar**                      **Sondagem S10**  
**Descrição**                      Depósito arenoso de coloração escura formado pela acumulação de areias médias e grosseiras.
- Interpretação**                      Depósito arenoso formado pela acumulação de águas.
- UE 3864**                      **Sedimentar**                      **Sondagem S10**  
**Descrição**                      Nível de matriz arenosa, de coloração castanha-acinzentada. É compacta e não apresenta inclusões de qualquer tipo.
- Interpretação**                      Enchimento de nivelamento.
- UE 3865**                      **Sedimentar**                      **Sondagem S10**  
**Descrição**                      Aterro arenoso constituído por sedimentos arenosos, de coloração escura. Aterro homogéneo de areia fina.
- Interpretação**                      Aterro de nivelamento sobre a canalização da via.
- UE 3866**                      **Sedimentar**                      **Sondagem S10**  
**Descrição**                      Aterro areno-limoso com pontos de carvões dispersos e coloração escura.
- Interpretação**                      Aterro de nivelamento equivalente à UE 3865.
- UE 3867**                      **Sedimentar**                      **Sondagem S10**  
**Descrição**                      Aterro de coloração castanho acinzentado, areno-limoso, com algumas manchas de limo à mistura.
- Interpretação**                      Aterro de enchimento sobre a canalização da via.
- UE 3868**                      **Sedimentar**                      **Sondagem S10**  
**Descrição**                      Aterro constituído por um sedimento arenoso de coloração acinzentado.
- Interpretação**                      Aterro de areias acinzentadas sobre a UE 3863.
- UE 3869**                      **Sedimentar**                      **Sondagem S10**  
**Descrição**                      Enchimento composto por uma mistura de areias de diferentes calibres. Apresenta grande concentração de elementos graníticos de forma e talhe irregular.
- Interpretação**                      Aterro de enchimento do 2º "vallum" da via.
- UE 3870**                      **Interface de ruptura**                      **Sondagem S10**  
**Descrição**                      Interface de ruptura do segundo vallum.
- Interpretação**                      Vala aberta nos sedimentos para o segundo vallum.



## Lista geral de UEs - Bracara Augusta

Unidade de Arqueologia

- UE 3871**                      **Construída**                      **Sondagem S10**  
**Descrição**                      Estrutura de contenção orientada E/O, é conjeturada por pedras graníticas de talhe e forma irregulares, apresentando-se algumas delas bastante polidas.
- Interpretação**                      Estrutura de contenção da via XVII.
- UE 3872**                      **Sedimentar**                      **Sondagem S10**  
**Descrição**                      Aterro de enchimento constituído por sedimentos arenosos de coloração castanho.
- Interpretação**                      Aterro de enchimento da vala aberta nos sedimentos.
- UE 3873**                      **Interface de ruptura**                      **Sondagem S10**  
**Descrição**                      Interface de ruptura da vala aberta nos sedimentos.
- Interpretação**                      Vala aberta nos sedimentos.
- UE 3874**                      **Sedimentar**                      **Sondagem S15**  
**Descrição**                      Enchimento constituído por terras arenosas de calibre médio. É pouco compacto.
- Interpretação**                      Enchimento de nivelamento.
- UE 3875**                      **Sedimentar**                      **Sondagem S15**  
**Descrição**                      Enchimento de coloração acastanhada, pouco compacto constituído por terras arenosas.
- Interpretação**                      Enchimento da vala de fundação UE3876.
- UE 3876**                      **Interface de ruptura**                      **Sondagem S15**  
**Descrição**                      Interface de ruptura.
- Interpretação**                      Vala de fundação do cano de grês UE3876.
- UE 3877**                      **Sedimentar**                      **Sondagem S15**  
**Descrição**                      Aterro constituído por areias grosseiras de coloração esbranquiçada, à mistura com terras finas de coloração acastanhada à mistura com pedras de pequena dimensão. São visíveis alguns fragmentos de desperdícios de obra como azulejos e tijoleiras modernas.
- Interpretação**                      Enchimento de nivelamento.
- UE 3878**                      **Sedimentar**                      **Sondagem S15**  
**Descrição**                      Enchimento de coloração castanha de matriz arenosa, pouco compacto. São visíveis alguns desperdícios de cimento.
- Interpretação**                      Enchimento de vala de fundação UE3879.
- UE 3879**                      **Interface de ruptura**                      **Sondagem S15**  
**Descrição**                      Interface de ruptura.
- Interpretação**                      Vala de fundação do cano UE3758.
- UE 3880**                      **Construída**                      **Sondagem S15**  
**Descrição**                      Tubo em PVC.
- Interpretação**                      Tubo em PVC.



## Lista geral de UEs - Bracara Augusta

Unidade de Arqueologia

- UE 3881**                      **Interface de ruptura**                      **Sondagem S15**  
**Descrição**                      Interface de ruptura da vala de implantação dos carvões UE 3782.
- Interpretação**                      Vala de implantação dos carvões UE 3782.
- UE 3882**                      **Sedimentar**                      **Sondagem S17**  
**Descrição**                      Nível de limpeza dos perfis.
- Interpretação**                      Nível de limpeza dos perfis.
- UE 3883**                      **Sedimentar**                      **Sondagem S17**  
**Descrição**                      Nível de limpeza dos perfis.
- Interpretação**                      Nível de limpeza dos perfis.
- UE 3884**                      **Construída**                      **Sondagem S17**  
**Descrição**                      Nível empedrado, que integra elementos pétreos de pequena dimensão, apresentando alguns deles algum polimento.
- Interpretação**                      Pavimento da Cangosta da Palha.
- UE 3885**                      **Construída**                      **Sondagem S17**  
**Descrição**                      Nível composto por terras arenosas à mistura com diversos elementos pétreos de várias dimensões. Encontrava-se bem compactado.
- Interpretação**                      Preparação para a Cangosta da Palha.
- UE 3886**                      **Sedimentar**                      **Sondagem S17**  
**Descrição**                      Aterro constituído por areias de diversos calibres, pouco compacto, de coloração amarelada.
- Interpretação**                      Enchimento de nivelamento.
- UE 3887**                      **Construída**                      **Sondagem S17**  
**Descrição**                      Pequeno aglomerado composto por restos de opus signinum.
- Interpretação**                      Bolsa em opus signinum.
- UE 3888**                      **Interface de ruptura**                      **Sondagem S17**  
**Descrição**                      Interface de ruptura.
- Interpretação**                      Vala de saque do mausoléu localizado junto ao perfil Este.
- UE 3889**                      **Sedimentar**                      **Sondagem S17**  
**Descrição**                      Enchimento composto essencialmente por bastante pedras de diversas dimensões, dispostas de forma caótica, à mistura com terras de matriz arenosa.
- Interpretação**                      Derrube de mausoléu.
- UE 3890**                      **Sedimentar**                      **Sondagem S17**  
**Descrição**                      Aterro composto essencialmente por terras de matriz limo-arenosa, pouco compacta, de coloração acinzentada.
- Interpretação**                      Enchimento de nivelamento.



## Lista geral de UEs - Bracara Augusta

Unidade de Arqueologia

- UE 3891**                      **Sedimentar**                      **Sondagem S17**  
**Descrição**                      Enchimento constituído por areias finas à mistura com terras limosas. Apresenta uma coloração acastanhada, é algo compacto.
- Interpretação**                      Enchimento de nivelamento.
- UE 3892**                      **Sedimentar**                      **Sondagem S17**  
**Descrição**                      Aterro composto por terras arenosas, sendo visíveis inclusões de arreias grosseiras. É pouco compacto.
- Interpretação**                      Enchimento de vala de saque do mausoléu central.
- UE 3893**                      **Sedimentar**                      **Sondagem S17**  
**Descrição**                      Aterro composto essencialmente por carvões concentrados e cinzas, sendo visíveis infiltrações de terras limo-arenosas.
- Interpretação**                      Enchimento da Sepultura CXXII.
- UE 3894**                      **Interface de ruptura**                      **Sondagem S17**  
**Descrição**                      Interface de ruptura.
- Interpretação**                      Interface da Sepultura CXXII.
- UE 3895**                      **Construída**                      **Sondagem S17**  
**Descrição**                      Aterro de coloração cinzenta, pouco compacto, composto por terras arenosas.
- Interpretação**                      Enchimento que envolve a estrutura pétrea UE3913.
- UE 3896**                      **Construída**                      **Sondagem S17**  
**Descrição**                      Estutura orientada N/S, em mau estado de conservação, reduzida apenas à primeira fiada de pedras, de forma e talhe irregulares.
- Interpretação**                      Muro de mausoléu localizado a Este.
- UE 3897**                      **Construída**                      **Sondagem S17**  
**Descrição**                      Contentor em cerâmica comum, em bom estado de conservação.
- Interpretação**                      Urna da Sepultura CXXII.
- UE 3898**                      **Sedimentar**                      **Sondagem S17**  
**Descrição**                      Camada composta essencialmente por carvões e cinzas, à mistura com alguns ossos fragmentados, são visíveis algumas infiltrações de terras areno-limosas.
- Interpretação**                      Enchimento da Sepultura CXXIII.
- UE 3899**                      **Interface de ruptura**                      **Sondagem S17**  
**Descrição**                      Interface de ruptura.
- Interpretação**                      Interface de implantação da Sepultura CXXIV.
- UE 3900**                      **Sedimentar**                      **Sondagem S17**  
**Descrição**                      Aterro constituído por carvões, cinzas e esquirolas de osso, apresentando inclusões de areias, limos e argilas.
- Interpretação**                      Enchimento da Sepultura CXXIV.



## Lista geral de UEs - Bracara Augusta

Unidade de Arqueologia

- UE 3901**                      **Construída**                      **Sondagem S17**  
**Descrição**                      Contentor em cerâmica comum, em bom estado de conservação.
- Interpretação**                      Urna da Sepultura CXXIV.
- UE 3902**                      **Construída**                      **Sondagem S17**  
**Descrição**                      Elemento em material laterício, de forma irregular.
- Interpretação**                      Tampa da urna UE3901.
- UE 3903**                      **Interface de ruptura**                      **Sondagem S17**  
**Descrição**                      Interface de ruptura.
- Interpretação**                      Vala de implantação sepultura CXXIII.
- UE 3904**                      **Construída**                      **Sondagem S17**  
**Descrição**                      Urna em cerâmica
- Interpretação**                      Urna da sepultura CXXIII
- UE 3905**                      **Construída**                      **Sondagem S17**  
**Descrição**                      Elemento em material laterício de forma irregular.
- Interpretação**                      Tampa da urna UE3904.
- UE 3906**                      **Sedimentar**                      **Sondagem S17**  
**Descrição**                      Aterro composto por mistura de carvões, ossos fragmentados e cinzas, à mistura com terras de matriz areno-limosa.
- Interpretação**                      Enchimento da Sepultura CXXV/II.
- UE 3907**                      **Interface de ruptura**                      **Sondagem S17**  
**Descrição**                      Interface de ruptura
- Interpretação**                      Interface da sepultura CXXV.
- UE 3908**                      **Sedimentar**                      **Sondagem S17**  
**Descrição**                      Aterro composto por carvões, cinzas e ossos fragmentados, à mistura com terras de matriz areno-limosas.
- Interpretação**                      Enchimento da Sepultura CXXV.
- UE 3909**                      **Construída**                      **Sondagem S17**  
**Descrição**                      Contentor em cerâmica comum, bem bom estado de conservação.
- Interpretação**                      Urna da Sepultura CXXV.
- UE 3910**                      **Construída**                      **Sondagem S17**  
**Descrição**                      Elemento pétreo de forma e talhe irregular.
- Interpretação**                      Tampa de urna UE3909.



## Lista geral de UEs - Bracara Augusta

Unidade de Arqueologia

- UE 3911**                      **Sedimentar**                      **Sondagem S17**
- Descrição**                      Aterro composto por inúmeros pontos de carvão concentrado, à mistura com cinzas e esquirolas de osso. Apresenta inclusões de terras areno-limosas pouco compactas.
- Interpretação**                      Enchimento de nivelamento.
- UE 3912**                      **Sedimentar**                      **Sondagem S17**
- Descrição**                      Enchimento constituído por terras arenosas à mistura com algumas infiltrações de terras limosas. São visíveis alguns pontos de argila.
- Interpretação**                      Aterro de nivelamento.
- UE 3913**                      **Sedimentar**                      **Sondagem S17**
- Descrição**                      Aterro pouco compacto, de matriz areno-limosa, ainda que sejam visíveis alguns pontos de argila dispersa. Apresenta uma coloração castanha.
- Interpretação**                      Enchimento de nivelamento.
- UE 3914**                      **Sedimentar**                      **Sondagem S17**
- Descrição**                      Aterro de matriz areno-limosa, com alguns pontos de argila. Pouco compacto de cor castanha escura.
- Interpretação**                      Enchimento de nivelamento.
- UE 3915**                      **Interface de ruptura**                      **Sondagem S17**
- Descrição**                      Interface de ruptura.
- Interpretação**                      Vala de implantação da Sepultura CXXVI.
- UE 3916**                      **Sedimentar**                      **Sondagem S17**
- Descrição**                      Aterro de enchimento de coloração preta, pouco compacto, composto por carvões concentrados, cinzas e ossos, à mistura com algumas infiltrações de terra areno-limosa.
- Interpretação**                      Enchimento da Sepultura CXXVI.
- UE 3917**                      **Interface de ruptura**                      **Sondagem S17**
- Descrição**                      Interface de ruptura.
- Interpretação**                      Vala de implantação da Sepultura CXXVII.
- UE 3918**                      **Construída**                      **Sondagem S17**
- Descrição**                      Estrutura constituída por pedras de pequena e média dimensão, de forma e talhe irregulares, dispostas de forma caótica.
- Interpretação**                      Estrutura pétreo que remata a Sepultura CXXIX.
- UE 3919**                      **Interface de ruptura**                      **Sondagem S17**
- Descrição**                      Interface de ruptura.
- Interpretação**                      Vala de implantação da estrutura UE3918.
- UE 3920**                      **Sedimentar**                      **Sondagem S17**
- Descrição**                      Aterro composto por inúmeros pontos de carvão concentrado, à mistura com cinzas e esquirolas de osso. Apresenta inclusões de terras areno-limosas pouco compactas.
- Interpretação**                      Enchimento de nivelamento.



## Lista geral de UEs - Bracara Augusta

Unidade de Arqueologia

- UE 3921**                      **Sedimentar**                      **Sondagem S17**  
**Descrição**                      Aterro composto por mistura de carvões, ossos fragmentados e cinzas, à mistura com terras de matriz areno-limosa.
- Interpretação**                      Enchimento da Sepultura CXXVII.
- UE 3922**                      **Sedimentar**                      **Sondagem S17**  
**Descrição**                      Camada composta essencialmente por carvões e cinzas, à mistura com algumas infiltrações de terra areno-limosa.
- Interpretação**                      Enchimento da Sepultura CXXVIII.
- UE 3923**                      **Sedimentar**                      **Sondagem S17**  
**Descrição**                      Camada composta por areia de grosseiro e fino calibre. É bastante móvel.
- Interpretação**                      Enchimento de nivelamento.
- UE 3924**                      **Interface de ruptura**                      **Sondagem S17**  
**Descrição**                      Interface de ruptura.
- Interpretação**                      Vala de fundação de muro UE2029.
- UE 3925**                      **Sedimentar**                      **Sondagem S17**  
**Descrição**                      Aterro composto por terras de matriz areno-limosa, pouco compacta, de coloração castanha amarelada. Apresenta alguma pedra de pequena dimensão.
- Interpretação**                      Enchimento da vala de fundação UE3924.
- UE 3926**                      **Sedimentar**                      **Sondagem S17**  
**Descrição**                      Camada composta por carvões à mistura com terra arenosa pouco compacta.
- Interpretação**                      Enchimento de nivelamento.
- UE 3927**                      **Construída**                      **Sondagem S17**  
**Descrição**                      Alicerce construído com recurso a pedras de pequena e média dimensão, de forma e talhe irregulares.
- Interpretação**                      Embasamento de muro UE3896.
- UE 3928**                      **Sedimentar**                      **Sondagem S17**  
**Descrição**                      Fino nível de coloração castanha pouco compacta, de matriz limo-arenosa, onde são visíveis a presença de carvões dispersos.
- Interpretação**                      Bolsa da UE3947.
- UE 3929**                      **Construída**                      **Sondagem S17**  
**Descrição**                      Elemento em material laterício de forma irregular.
- Interpretação**                      Tampa de urna UE3930.
- UE 3930**                      **Construída**                      **Sondagem S17**  
**Descrição**                      Contentor cerâmico, em relativo estado de conservação.
- Interpretação**                      Urna da Sepultura CXXVI.





## Lista geral de UEs - Bracara Augusta

Unidade de Arqueologia

- UE 3931** **Construída** **Sondagem S17**  
**Descrição** Contentor funerário, em cerâmica comum, bem conservado.
- Interpretação** Urna da Sepultura CXXVIII.
- UE 3932** **Interface de ruptura** **Sondagem S17**  
**Descrição** Interface de ruptura.
- Interpretação** Vala de implantação da Sepultura CXXVIII.
- UE 3933** **Sedimentar** **Sondagem S17**  
**Descrição** Nível dargiloso, pouco compacto, de coloração castanha. Não são visíveis qualquer tipo de inclusões.
- Interpretação** Enchimento de nivelamento.
- UE 3934** **Construída** **Sondagem S17**  
**Descrição** Contentor em cerâmica comum, em bom estado de conservação.
- Interpretação** Urna da Sepultura CXXX.
- UE 3935** **Construída** **Sondagem S17**  
**Descrição** Elemento pétreo, em granito de forma e talhe irregular.
- Interpretação** Tampa da urna UE3934.
- UE 3936** **Interface de ruptura** **Sondagem S17**  
**Descrição** Interface de ruptura.
- Interpretação** Vala de implantação da Sepultura CXXX.
- UE 3937** **Sedimentar** **Sondagem S17**  
**Descrição** Aterro de coloração escura, constituído essencialmente por carvões concentrados à mistura com cinzas.
- Interpretação** Enchimento da vala UE3939.
- UE 3938** **Sedimentar** **Sondagem S17**  
**Descrição** Aterro constituído por terras limosas à mistura com alguns veios de areia fina. É pouco compacto de coloração acastanhada.
- Interpretação** Enchimento de nivelamento.
- UE 3939** **Interface de ruptura** **Sondagem S17**  
**Descrição** Interface de ruptura.
- Interpretação** Vala de implantação de uma possível sepultura.
- UE 3940** **Sedimentar** **Sondagem S17**  
**Descrição** Nível composto essencialmente por carvões, cinzas e esquirolas de osso, à mistura com algumas terras de infiltração de cor castanha escura.
- Interpretação** Enchimento da vala UE3936.



## Lista geral de UEs - Bracara Augusta

Unidade de Arqueologia

- UE 3941**                      **Interface de ruptura**                      **Sondagem S17**  
**Descrição**                      Interface de ruptura.
- Interpretação**                      Vala de implantação da Sepultura CXXIX.
- UE 3942**                      **Sedimentar**                      **Sondagem S17**  
**Descrição**                      Enchimento composto por terras de cor escura, onde é visível grande concentração de carvões, à mistura com cinzas e osso fragmentado.
- Interpretação**                      Aterro de enchimento da vala UE3941.
- UE 3943**                      **Construída**                      **Sondagem S17**  
**Descrição**                      Elemento em granito de forma irregular, apresentando um talhe pouco cuidado.
- Interpretação**                      Tampa de urna UE3944.
- UE 3944**                      **Construída**                      **Sondagem S17**  
**Descrição**                      Contentor funerário em cerâmica comum, bem conservado.
- Interpretação**                      Urna da Sepultura CXXIX.
- UE 3945**                      **Construída**                      **Sondagem S17**  
**Descrição**                      Estrutura com orientação N/S, reduzida praticamente ao seu alicerce. Integra blocos graníticos de forma e talhe irregular dispostos de forma horizontal.
- Interpretação**                      Muro norte de mausoléu.
- UE 3946**                      **Sedimentar**                      **Sondagem S17**  
**Descrição**                      Aterro composto por terras areno-limosas, pouco compactas de coloração castanha.
- Interpretação**                      Enchimento de nivelamento.
- UE 3947**                      **Sedimentar**                      **Sondagem S17**  
**Descrição**                      Aterro constituído por terras limo-arenosas, pouco compactas, à mistura com alguns pontos de carvão disperso.
- Interpretação**                      Enchimento de nivelamento.
- UE 3948**                      **Sedimentar**                      **Sondagem S17**  
**Descrição**                      Enchimento composto por areias de diversos calibres, à mistura com algumas pedras de pequena dimensão.
- Interpretação**                      Aterro sobre cabos eléctricos UE4031.
- UE 3949**                      **Sedimentar**                      **Sondagem S17**  
**Descrição**                      Enchimento de areão, bastante móvel de coloração acinzentada.
- Interpretação**                      Aterro da vala UE4031.
- UE 3950**                      **Construída**                      **Sondagem S17**  
**Descrição**                      Conjunto de três cabos em liga de cobre.
- Interpretação**                      Cabos eléctricos.



## Lista geral de UEs - Bracara Augusta

Unidade de Arqueologia

- UE 3951**                      **Sedimentar**                      **Sondagem S13H**  
**Descrição**                      Aterro constituído por sedimentos areno-limosos de coloração castanho escuro. Apresenta pequenas pedras.
- Interpretação**                      Aterro de enchimento da vala de fundação do tanque.
- UE 3953**                      **Sedimentar**                      **Sondagem S13J**  
**Descrição**                      Piso formado por sedimentos argilo-arenosos compactados. Apresenta uma coloração clara.
- Interpretação**                      Piso. Nível de circulação/utilização do poço e do tanque.
- UE 3954**                      **Sedimentar**                      **Sondagem S13J**  
**Descrição**                      Preparação de areia, granito compacto e coloração cinzenta para assentar o piso, UE 3953.
- Interpretação**                      Nível de preparação do piso, UE 3953.
- UE 3955**                      **Interface de ruptura**                      **Sondagem S13J**  
**Descrição**                      Interface de ruptura do piso, UE 3953.
- Interpretação**                      Interface de ruptura do piso, UE 3953.
- UE 3956**                      **Interface de ruptura**                      **Sondagem S13J**  
**Descrição**                      Vala aberta nos sedimentos para o enchimento, UE 2757.
- Interpretação**                      Vala aberta nos sedimentos para o enchimento, UE 2757.
- UE 3957**                      **Construída**                      **Sondagem S13H**  
**Descrição**                      Caixa constituída em alvenaria de tijolo-burro, de forma quadrangular.
- Interpretação**                      Caixa de captação de águas pluviais.
- UE 3958**                      **Construída**                      **Sondagem S13H**  
**Descrição**                      Argamassa de cimento tipo Portland, com areia grosseira média e fina consolidada por cimento.
- Interpretação**                      Argamassa de cimento tipo Portland da caixa de águas, UE 2957.
- UE 3959**                      **Sedimentar**                      **Sondagem S12**  
**Descrição**                      Aterro composto por uma mistura de sedimentos e materiais resultantes de desperdícios de obras.
- Interpretação**                      Aterro de destruição da caixa de águas pluviais.
- UE 3960**                      **Interface de ruptura**                      **Sondagem S13J**  
**Descrição**                      Interface de ruptura da vala aberta nos sedimentos.
- Interpretação**                      Vala aberta nos sedimentos, de funcionalidade desconhecida.
- UE 3961**                      **Sedimentar**                      **Sondagem S13J**  
**Descrição**                      Aterro de enchimento areno-limoso com bastantes inclusões de pontos de argila e alguns fragmentos de material de construção.
- Interpretação**                      Aterro de enchimento da vala aberta nos sedimentos, UE 3960.



## Lista geral de UEs - Bracara Augusta

Unidade de Arqueologia

- UE 3962**                      **Interface de ruptura**                      **Sondagem S13J**  
**Descrição**                      Interface de ruptura da vala aberta nos sedimentos para implantar nível de incineração.
- Interpretação**                      Vala aberta nos sedimentos para implantar nível de incineração.
- UE 3963**                      **Sedimentar**                      **Sondagem S13J**  
**Descrição**                      Aterro resultante da incineração, com inclusões de carvões concentrados e ossos carbonizados. Apresenta o terço inferior bastante compactado e endurecido pela acção do fogo.
- Interpretação**                      Aterro resultante da incineração.
- UE 3964**                      **Sedimentar**                      **Sondagem S13J**  
**Descrição**                      Aterro de coloração castanho acinzentado, de areia fina e média à mistura com algum limo. Apresenta inclusões de carvões dispersos.
- Interpretação**                      Aterro de enchimento sobre o nível de incineração.
- UE 3965**                      **Interface de ruptura**                      **Sondagem S13J**  
**Descrição**                      Interface de ruptura da vala aberta nos sedimentos.
- Interpretação**                      Vala aberta nos sedimentos para o aterro, UE 3966.
- UE 3966**                      **Sedimentar**                      **Sondagem S13J**  
**Descrição**                      Aterro de enchimento areno-limoso de coloração castanha, com carvões dispersos.
- Interpretação**                      Aterro de enchimento da vala aberta nos sedimentos.
- UE 3967**                      **Sedimentar**                      **Sondagem S13I**  
**Descrição**                      Aterro areno limoso de coloração escura com inclusões de argamassas, cerâmica e desperdícios de obras.
- Interpretação**                      Enchimento de nivelamento.
- UE 3968**                      **Construída**                      **Sondagem S13I**  
**Descrição**                      Caixa construída em alvenaria de tijolo-burro, para captar águas pluviais.
- Interpretação**                      Caixa de captação de águas pluviais.
- UE 3969**                      **Construída**                      **Sondagem S13I**  
**Descrição**                      Argamassa de cimento, tipo Portland, com areia fina e média.
- Interpretação**                      Argamassa de cimento, tipo Portland, que consolida a caixa, UE 3968.
- UE 3970**                      **Interface de ruptura**                      **Sondagem S13I**  
**Descrição**                      Interface de ruptura da vala aberta nos sedimentos para a UE 2757.
- Interpretação**                      Vala aberta nos sedimentos para a UE 2757.
- UE 3971**                      **Sedimentar**                      **Sondagem S13I**  
**Descrição**                      Aterro constituído por sedimentos predominantemente arenosos de coloração castanha clara.
- Interpretação**                      Aterro de enchimento da vala, UE 3972.



## Lista geral de UEs - Bracara Augusta

Unidade de Arqueologia

- UE 3972**                      **Interface de ruptura**                      **Sondagem S13I**  
**Descrição**                      Interface de ruptura da vala aberta nos sedimentos.
- Interpretação**                      Vala aberta nos sedimentos, de funcionalidade desconhecida.
- UE 3973**                      **Sedimentar**                      **Sondagem S13I**  
**Descrição**                      Aterro de matriz arenosa, pouco compacta de coloração clara.
- Interpretação**                      Camada de abandono do piso, UE 3974.
- UE 3974**                      **Sedimentar**                      **Sondagem S13I**  
**Descrição**                      Piso térreo constituído por sedimentos areno-limosos endurecidos pela acção de circulação.
- Interpretação**                      Piso térreo.
- UE 3975**                      **Sedimentar**                      **Sondagem S13I**  
**Descrição**                      Aterro de coloração castanha clara, com areias grosseiras e alguma pedra miúda, compacta e de matriz arenosa.
- Interpretação**                      Preparação para implantação do piso UE 3974.
- UE 3976**                      **Sedimentar**                      **Sondagem S13I**  
**Descrição**                      Aterro areno-limoso com presença maioritária de areias médias e grosseiras à mistura, com algum limo num sedimento pouco compacto.
- Interpretação**                      Enchimento de nivelamento sob a UE 3975.
- UE 3977**                      **Interface de ruptura**                      **Sondagem S13I**  
**Descrição**                      Interface de ruptura da vala aberta nos sedimentos, UE 2743.
- Interpretação**                      Vala aberta nos sedimentos para o aterro, UE 2703.
- UE 3978**                      **Interface de ruptura**                      **Sondagem S13I**  
**Descrição**                      Interface de ruptura da vala aberta nos sedimentos, UE 2730.
- Interpretação**                      Vala aberta nos sedimentos para aterro UE 2712.
- UE 3979**                      **Sedimentar**                      **Sondagem S13I**  
**Descrição**                      Aterro de carvões muito concentrados, idêntico ao aterro UE 2705. Apenas foi identificado em perfil, distinguindo-se deste por uma fina camada de areia solta, UE 2701.
- Interpretação**                      Primeiro enchimento de carvões concentrados da SEP. XXXVIII.
- UE 3980**                      **Sedimentar**                      **Sondagem S13I**  
**Descrição**                      Aterro arenoso pouco compacto de coloração clara, que se depositou sobre o nível de incineração.
- Interpretação**                      Aterro arenoso sobre a UE 2705.
- UE 3981**                      **Sedimentar**                      **Sondagem S13I**  
**Descrição**                      Aterro de carvões concentrados com alguns ossos carbonizados envolvidos num aterro arenoso.
- Interpretação**                      Aterro de enchimento de carvões concentrados. Identificado em perfil após o desaterro.



## Lista geral de UEs - Bracara Augusta

Unidade de Arqueologia

- UE 3982**                      **Interface de ruptura**                      **Sondagem S13I**  
**Descrição**                      Interface de ruptura de vala aberta nos sedimentos para implantar uma possível sepultura, UE 3981.
- Interpretação**                      Vala aberta nos sedimentos para implantar uma possível sepultura, UE 3981. Identificada só em perfil.
- UE 3983**                      **Interface de ruptura**                      **Sondagem S13I**  
**Descrição**                      Interface de ruptura da vala aberta nos sedimentos sob a UE 2757.
- Interpretação**                      Vala aberta nos sedimentos sob a UE 2757.
- UE 3984**                      **Interface de ruptura**                      **Sondagem S13I**  
**Descrição**                      Interface de ruptura da vala aberta nos sedimentos para implantar a UE 2180.
- Interpretação**                      Vala aberta nos sedimentos para implantar a UE 2180.
- UE 3985**                      **Interface de ruptura**                      **Sondagem S13I**  
**Descrição**                      Interface de ruptura da vala aberta nos sedimentos para implantar as caixas e depósitos de óleo.
- Interpretação**                      Vala de implantação das caixas, depósitos de óleo.
- UE**                              **Interface de ruptura**                      **Sondagem S13J**  
**Descrição**                      Interface de ruptura da vala aberta nos sedimentos para implantar as caixas e depósitos de óleo.
- Interpretação**                      Vala de implantação das caixas, depósitos de óleo.
- UE 3986**                      **Construída**                              **Sondagem S13J**  
**Descrição**                      Caixa rectangular em aparelho de alvenaria de tijolo-burro, que serviu de depósito de óleos. é revestido e consolidado por uma argamassa de cimento de tipo Portland.
- Interpretação**                      Caixa de depósito de óleo.
- UE 3987**                      **Construída**                              **Sondagem S13I**  
**Descrição**                      Caixa rectangular em aparelho de alvenaria de tijolo-burro, que serviu de depósito de óleos. É revestido e consolidado por uma argamassa de cimento de tipo Portland.
- Interpretação**                      Caixa de depósito de óleo.
- UE 3988**                      **Sedimentar**                              **Sondagem S13I**  
**Descrição**                      Camada de pedras médias/pequenas, dispostas horizontalmente sobre uma aterro de areia e limo de coloração castanha alaranjada.
- Interpretação**                      Possível calçada. Preparação de pedras?
- UE 3989**                      **Construída**                              **Sondagem S13I**  
**Descrição**                      Argamassa de cimento tipo Portland com areia fina que consolida e reveste a estrutura da caixa, UE 3897.
- Interpretação**                      Argamassa de cimento que reveste e consolida a caixa, UE 3987.
- UE 3990**                      **Sedimentar**                              **Sondagem S13I**  
**Descrição**                      Aterro composto por uma mistura de sedimentos areno-limosos com desperdícios de obras à mistura.
- Interpretação**                      Aterro de enchimento da vala de implantação das caixas.



## Lista geral de UEs - Bracara Augusta

Unidade de Arqueologia

- UE 3991**                      **Construída**                      **Sondagem S13I**  
**Descrição**                      Argamassa de cimento tipo Portland mais areia fina.
- Interpretação**                      Argamassa de cimento que reveste e consolida a caixa.
- UE 3993**                      **Construída**                      **Sondagem S13J**  
**Descrição**                      Elemento regular de granito que serve de tampa à canalização. Apresenta a parte mais regular voltada para o interior.
- Interpretação**                      Tampa/cápea da canalização de granito.
- UE 3994**                      **Sedimentar**                      **Sondagem S13J**  
**Descrição**                      Camada de terra areno-limosa de coloração escura que se depositou no interior do aparelho do alicerce. Muito semelhante á UE2900.
- Interpretação**                      Terra que colmata os interstícios do alicerce, UE 860.
- UE 3995**                      **Interface de ruptura**                      **Sondagem S13I**  
**Descrição**                      Interface de ruptura da vala aberta nos sedimentos para o aterro, UE 2703
- Interpretação**                      Vala aberta nos sedimentos para o aterro UE 2703.
- UE 3996**                      **Sedimentar**                      **Sondagem S13A**  
**Descrição**                      Aterro de nivelamento de sedimento areno-limoso de coloração escura, com algumas pedras de pequeno calibre.
- Interpretação**                      Enchimento de nivelamento.
- UE 3997**                      **Interface de ruptura**                      **Sondagem S13A**  
**Descrição**                      Interface de ruptura da vala de saque.
- Interpretação**                      Vala de saque.
- UE 3998**                      **Sedimentar**                      **Sondagem S13A**  
**Descrição**                      Aterro areno-limoso de coloração castanho com inclusões de pequenos pontos de argila amarela, carvões dispersos e pequenas pedras.
- Interpretação**                      Aterro de enchimento da vala, UE 3997.
- UE 3999**                      **Interface de ruptura**                      **Sondagem S13A**  
**Descrição**                      Interface de ruptura.
- Interpretação**                      Vala de saque com o enchimento UE4000.
- UE 4000**                      **Sedimentar**                      **Sondagem S13A**  
**Descrição**                      Aterro areno limoso, com pequenas pedras à mistura com alguns pontos de argamassa.
- Interpretação**                      Aterro da vala de saque UE3999.
- UE 4001**                      **Sedimentar**                      **Sondagem S13A**  
**Descrição**                      Aterro areno-limoso homogéneo de coloração escura.
- Interpretação**                      Aterro de enchimento da vala, UE 4002.



## Lista geral de UEs - Bracara Augusta

Unidade de Arqueologia

<b>UE 4002</b>	<b>Interface de ruptura</b>	<b>Sondagem S13A</b>
Descrição	Interface de ruptura da vala aberta nos sedimentos.	
Interpretação	Vala aberta nos sedimentos, de funcionalidade desconhecida.	
<b>UE 4003</b>	<b>Sedimentar</b>	<b>Sondagem S13A</b>
Descrição	Aterro de enchimento homogéneo, composto por sedimentos areno-limosos de coloração castanha, com algumas inclusões de carvões dispersos.	
Interpretação	Enchimento de nivelamento.	
<b>UE 4004</b>	<b>Interface de ruptura</b>	<b>Sondagem S13A</b>
Descrição	Interface de ruptura da vala aberta nos sedimentos para saquear os muros.	
Interpretação	Vala de saque dos muros, UE 2784 e 2856.	
<b>UE 4005</b>	<b>Sedimentar</b>	<b>Sondagem S13A</b>
Descrição	Aterro de enchimento, composto por uma mistura de sedimentos com desperdícios de obras e pedras de grande e médio calibre.	
Interpretação	Aterro de obras. Aterro de enchimento da vala aberta nos sedimentos.	
<b>UE 4006</b>	<b>Sedimentar</b>	<b>Sondagem S13C</b>
Descrição	Nível representado por uma lenticula de carvões concentrados com alguns ossos carbonizados. Apresenta-se muito destruído devido à construção da sepultura.	
Interpretação	Nível de incineração muito destruído.	
<b>UE 4007</b>	<b>Interface de ruptura</b>	<b>Sondagem S13C</b>
Descrição	Interface de ruptura da vala de implantação do nível de incineração.	
Interpretação	Vala de implantação do nível de incineração.	
<b>UE 4008</b>	<b>Sedimentar</b>	<b>Sondagem S13C</b>
Descrição	Aterro de enchimento areno-limoso com carvões dispersos e algumas pedras.	
Interpretação	Aterro de enchimento do "rego".	
<b>UE 4009</b>	<b>Interface de ruptura</b>	<b>Sondagem S13C</b>
Descrição	Interface de ruptura da vala aberta nos sedimentos.	
Interpretação	Vala aberta nos sedimentos; "rego".	
<b>UE 4010</b>	<b>Interface de ruptura</b>	<b>Sondagem S13C</b>
Descrição	Interface de ruptura da vala de saque da sepultura.	
Interpretação	Vala de saque da SEP. CIV.	
<b>UE 4011</b>	<b>Interface de ruptura</b>	<b>Sondagem S13C</b>
Descrição	Interface de ruptura da vala de saque da sepultura.	
Interpretação	Vala de saque da SEP. CIII.	





## Lista geral de UEs - Bracara Augusta

Unidade de Arqueologia

- UE 4012**                      **Construída**                      **Sondagem S13J**  
**Descrição**                      Anforeta em cerâmica comum romana de cozedura oxidante, disposta com o bordo/boca voltada para baixo. A peça foi possivelmente cortada transversalmente, no bojo e colocada verticalmente com a boca voltada para baixo.
- Interpretação**                      Urna funerária da SEP. CLXXVIII. Ach. nº1722.
- UE 4013**                      **Interface de ruptura**                      **Sondagem S13J**  
**Descrição**                      Interface de ruptura da vala aberta nos sedimentos para implantar a sepultura.
- Interpretação**                      Vala aberta nos sedimentos para implantar a SEP. CLXXVIII.
- UE 4014**                      **Sedimentar**                      **Sondagem S13J**  
**Descrição**                      Aterro de enchimento composto por uma mistura de sedimentos arenosos de coloração castanha clara. Não tem carvões ou ossos.
- Interpretação**                      Nível de enchimento da SEP. CLXXVIII.
- UE 4015**                      **Sedimentar**                      **Sondagem S13J**  
**Descrição**                      Aterro de enchimento de matriz arenosa e coloração clara. Muito semelhante ao aterro UE 4014.
- Interpretação**                      Interior da urna, UE 4012.
- UE 4016**                      **Construída**                      **Sondagem S13J**  
**Descrição**                      Vaso em cerâmica comum romana de cozedura oxidante que servia de urna à sepultura.
- Interpretação**                      Urna funerária da SEP. CLXXIX, Ach. nº1723.
- UE 4017**                      **Sedimentar**                      **Sondagem S13J**  
**Descrição**                      Aterro de areias médias e finas que se depositou sobre o aterro de carvões.
- Interpretação**                      Aterro de areia sobre os carvões UE 2040 da SEP. CLXXX.
- UE 4018**                      **Sedimentar**                      **Sondagem S13J**  
**Descrição**                      Nível fino e horizontalizado de argila de coloração alaranjado, que apresenta uma superfície compacta e regular devido à acção das altas temperaturas de combustão.
- Interpretação**                      Nível de argila rubificada da SEP. CLXXIX.
- UE 4019**                      **Interface de ruptura**                      **Sondagem S13J**  
**Descrição**                      Interface de ruptura da vala de implantação da sepultura.
- Interpretação**                      Vala aberta nos sedimentos para implantar a SEP. CLXXIX.
- UE 4020**                      **Sedimentar**                      **Sondagem S13J**  
**Descrição**                      Aterro de enchimento da sepultura. É composto por sedimentos arenosos à mistura com algum limo e raros carvões dispersos.
- Interpretação**                      Aterro de enchimento da SEP. CLXXIX.
- UE 4021**                      **Sedimentar**                      **Sondagem S11**  
**Descrição**                      Nível de matriz arenosa, compacto e de coloração acastanhada. Contém pedra de pequena dimensão.
- Interpretação**                      Interstícios do muro UE 2269.



## Lista geral de UEs - Bracara Augusta

Unidade de Arqueologia

- UE 4022**                      **Sedimentar**                      **Sondagem S11**  
**Descrição**                      Nível acastanhado, de matriz arenosa e pouco compacto. Contém pedra de pequena dimensão.
- Interpretação**                      Interstícios do muro UE 3596.
- UE 4023**                      **Sedimentar**                      **Sondagem S11**  
**Descrição**                      Nível de matriz arenosa, de coloração acastanhada e compacto. Contém pedras de pequena dimensão.
- Interpretação**                      Interstícios do muro, UE 3741.
- UE 4024**                      **Sedimentar**                      **Sondagem S11**  
**Descrição**                      Camada de terra que colmata os interstícios do muro UE 3504. Aterro de matriz areno-limosa, de coloração bastante escura e com algumas pedras.
- Interpretação**                      Interstícios do muro UE 3504.
- UE 4025**                      **Sedimentar**                      **Sondagem S11**  
**Descrição**                      Aterro de matriz areno-limosa de coloração castanha, relativamente homogênea à mistura com algumas pedras de pequena dimensão.
- Interpretação**                      Interstícios do muro UE 3505.
- UE 4026**                      **Sedimentar**                      **Sondagem S11**  
**Descrição**                      Aterro composto por sedimentos areno-limosos de coloração castanha que colmatam os interstícios do aparelho do muro UE 3749. Apresenta pequenos pontos de argila e carvão muito dispersos.
- Interpretação**                      Terra que colmata os interstícios do muro UE 3749.
- UE 4027**                      **Sedimentar**                      **Sondagem S11**  
**Descrição**                      Aterro de matriz areno-limosa, de coloração castanha com pequenas pedras e fragmentos de material de construção de tipologia romana muito fragmentado.
- Interpretação**                      Terra que colmata os interstícios do muro UE 2352.
- UE 4028**                      **Sedimentar**                      **Sondagem S11**  
**Descrição**                      Aterro areno-limoso, relativamente compactado, inclui pequenas pedras e material de construção bastante fragmentado.
- Interpretação**                      Terra que colmata os interstícios do muro UE 2292.
- UE 4029**                      **Interface de ruptura**                      **Sondagem S11**  
**Descrição**                      Interface de ruptura da vala aberta nos sedimentos para implantar a UE 2207.
- Interpretação**                      Vala aberta nos sedimentos para implantar a UE 2207.
- UE 4030**                      **Interface de ruptura**                      **Sondagem S11**  
**Descrição**                      Interface de ruptura da vala de implantação da canalização.
- Interpretação**                      Vala de implantação da canalização moderna.
- UE 4031**                      **Interface de ruptura**                      **Sondagem S17**  
**Descrição**                      Interface de ruptura.
- Interpretação**                      Vala de implantação de tubos eléctricos UE3950.



## Lista geral de UEs - Bracara Augusta

Unidade de Arqueologia

- UE 4032**                      **Sedimentar**                      **Sondagem S17**  
**Descrição**                      Camada areno-limosa, pouco compacta, de cor castanha escura, sem inclusões visíveis.
- Interpretação**                      Aterro de preparação para implantação da UE3950.
- UE 4033**                      **Sedimentar**                      **Sondagem S17**  
**Descrição**                      Veio de cor alaranjada, bastante compacto.
- Interpretação**                      Nível ferruginoso sob UE3884.
- UE 4034**                      **Sedimentar**                      **Sondagem S17**  
**Descrição**                      Aterro de matriz arenosa com a presença de algum limo, pouco compacto, de cor acastanhada. Apresenta muitas pedras de pequena e grande dimensão.
- Interpretação**                      Enchimento de nivelamento.
- UE 4035**                      **Sedimentar**                      **Sondagem S17**  
**Descrição**                      Veio ferruginoso, pouco compacto, de cor alaranjada.
- Interpretação**                      Nível ferruginoso sob UE4034.
- UE 4036**                      **Construída**                      **Sondagem S17**  
**Descrição**                      Estrutura com orientação N/S, muito mal conservada, integrando pedras de média e pequena dimensão de forma e talhe irregulares.
- Interpretação**                      Murete de contenção da Via XVII.
- UE 4037**                      **Sedimentar**                      **Sondagem S17**  
**Descrição**                      Aterro constituído por terras areno-limosas, pouco compactas. Apresenta bastantes elementos pétreos, alguns afeixoados, à mistura com algum material de construção fragmentado.
- Interpretação**                      Enchimento de nivelamento.
- UE 4038**                      **Sedimentar**                      **Sondagem S17**  
**Descrição**                      Aterro composto por terras arenosas e limosas, à mistura com alguns pontos de argila, pouco compacto, de cor acastanhado.
- Interpretação**                      Enchimento de nivelamento.
- UE 4039**                      **Sedimentar**                      **Sondagem S17**  
**Descrição**                      Enchimento areno-limoso, pouco compacto, de coloração castanha, com algumas pedra miúda à mistura.
- Interpretação**                      Aterro de nivelamento.
- UE 4040**                      **Sedimentar**                      **Sondagem S17**  
**Descrição**                      Enchimento composto por terras limo-arenosas, pouco compacto, com bastantes pontos de carvão disperso.
- Interpretação**                      Aterro da Sepultura CXXVII.
- UE 4041**                      **Sedimentar**                      **Sondagem S17**  
**Descrição**                      Camada composta essencialmente por grande concentração de carvões, cinzas e esquirolas de osso.
- Interpretação**                      Aterro da Sepultura CXXVII.



## Lista geral de UEs - Bracara Augusta

Unidade de Arqueologia

- UE 4042**                      **Sedimentar**                      **Sondagem S17**  
**Descrição**                      Aterro constituído por terras arenosas, à mistura com algum limo, pouco compacto. Não apresenta qualquer tipo de inclusões.
- Interpretação**                      Enchimento de nivelamento.
- UE 4043**                      **Interface de ruptura**                      **Sondagem S17**  
**Descrição**                      Interface de ruptura.
- Interpretação**                      Vala de fundação do muro UE3896.
- UE 4044**                      **Construída**                      **Sondagem S17**  
**Descrição**                      Nível composto por pedra miúda fragmentada, disposta de forma desorganizada. É algo compacto.
- Interpretação**                      Embasamento de mausoléu.
- UE 4045**                      **Construída**                      **Sondagem S17**  
**Descrição**                      Nível composto por pedra de pequena e média dimensão, à mistura com alguns elementos de material de construção moído.
- Interpretação**                      Vestígios de uma calçada.
- UE 4046**                      **Sedimentar**                      **Sondagem S17**  
**Descrição**                      Enchimento composto por argamassas amareladas, à mistura com pedras de pequena dimensão de quartzo e granito.
- Interpretação**                      Preparação da calçada UE4045.
- UE 4047**                      **Sedimentar**                      **Sondagem S17**  
**Descrição**                      Aterro constituído por terras limo-arenosas, pouco compactas. Apresenta bastantes elementos pétreos, alguns afeiçãoados, à mistura com material de construção fragmentado.
- Interpretação**                      Enchimento de nivelamento.
- UE 4048**                      **Sedimentar**                      **Sondagem S17**  
**Descrição**                      Enchimento composto por terras finas, pouco compactas, à mistura com pedra granítica de forma e talhe irregular e material de construção fragmentado.
- Interpretação**                      Enchimento de nivelamento.
- UE 4049**                      **Interface de ruptura**                      **Sondagem S17**  
**Descrição**                      Interface de ruptura.
- Interpretação**                      Vala de saque da estrutura do mausoléu.
- UE 4050**                      **Sedimentar**                      **Sondagem S17**  
**Descrição**                      Aterro de matriz limo-arenosa, pouco compacto, de coloração acinzentada. Apresenta alguns carvões dispersos.
- Interpretação**                      Enchimento de nivelamento.
- UE 4051**                      **Construída**                      **Sondagem S16**  
**Descrição**                      Muro orientado O/E bem conservado. Apresenta um aparelho regular integrando blocos graníticos de forma e talhe sub-rectangulares.
- Interpretação**                      Parede Norte (do poço moderno).



## Lista geral de UEs - Bracara Augusta

Unidade de Arqueologia

- UE 4052** **Construída** **Sondagem S16**  
**Descrição** Muro orientado O/E bem conservado. Integra blocos graníticos, faceados para o interior, de forma e talhe regular.
- Interpretação** Parede Sul (do poço moderno).
- UE 4053** **Construída** **Sondagem S16**  
**Descrição** Muro muito bem conservado. Integra blocos de forma sub-rectangular faceados para o interior. Encontra-se orientado N/S.
- Interpretação** Parede Este (do poço moderno).
- UE 4054** **Construída** **Sondagem S16**  
**Descrição** Estrutura bem conservada, orientada N/S. Apresenta um aparelho regular com blocos de granito de forma sub-rectangular.
- Interpretação** Parede Oeste (do poço moderno).
- UE 4055** **Sedimentar** **Sondagem S16**  
**Descrição** Aterro composto por terras areno-limosas, de coloração acastanhada. Apresenta alguns carvões dispersos à mistura com alguns pontos de argamassa alaranjada.
- Interpretação** Enchimento de vala de fundação UE4056.
- UE 4056** **Interface de ruptura** **Sondagem S16**  
**Descrição** Interface de ruptura.
- Interpretação** Vala de fundação do poço moderno.
- UE 4057** **Sedimentar** **Sondagem S16**  
**Descrição** Enchimento de coloração predominantemente amarelada, constituído por terras areno-limosas. Apresenta nódulos de argamassa amarela à mistura com pedras de média e pequena dimensão e um ou outro fragmento de material de construção.
- Interpretação** Aterro do interior do poço.
- UE 4058** **Sedimentar** **Sondagem S16**  
**Descrição** Nível de carvões concentrados, à mistura com alguma areia fina de coloração castanha clara. É pouco compacto.
- Interpretação** Nível de carvões.
- UE 4059** **Sedimentar** **Sondagem S16**  
**Descrição** Enchimento de coloração castanha clara de matriz arenosa. Apresenta muitos carvões dispersos e veios arenosos castanhos claros alternados com outros mais escuros.
- Interpretação** Enchimento de nivelamento.
- UE 4060** **Sedimentar** **Sondagem S16**  
**Descrição** Nível de carvões, à mistura com algumas cinzas e esquirolas de osso.
- Interpretação** Nível de carvões (sepultura CXXXI).
- UE 4061** **Sedimentar** **Sondagem S16**  
**Descrição** Nível arenoso de coloração avermelhada.
- Interpretação** Mancha rubificada (sepultura CXXXI).



## Lista geral de UEs - Bracara Augusta

Unidade de Arqueologia

- UE 4062**                      **Sedimentar**                      **Sondagem S16**  
**Descrição**                      Terra de matriz arenosa, algo compacta, sem inclusões visíveis.  
**Interpretação**                      Nível calcinado sob a sepultura CXXXI.
- UE 4063**                      **Interface de ruptura**                      **Sondagem S16**  
**Descrição**                      Interface de ruptura.  
**Interpretação**                      Vala de implantação da sepultura CXXXI.
- UE 4064**                      **Construída**                      **Sondagem S16**  
**Descrição**                      Estrutura composta por tijoleiras bastante fragmentadas com diversos tamanhos, dispostas na horizontal.  
**Interpretação**                      Lastro de sepultura destruída (sepultura CLX).
- UE 4065**                      **Interface de ruptura**                      **Sondagem S16**  
**Descrição**                      Interface de ruptura.  
**Interpretação**                      Vala de saque da estrutura UE4064.
- UE 4066**                      **Sedimentar**                      **Sondagem S16**  
**Descrição**                      Aterro composto por terras arenosas de coloração castanha. Apresenta alguns pontos de carvão dispersos à mistura com alguns pontos de argamassa laranja.  
**Interpretação**                      Enchimento da vala de saque UE4065.
- UE 4068**                      **Construída**                      **Sondagem S16**  
**Descrição**                      Parede que integra material de construção de tijoleira romana, encontrando-se tais peças, bastante fragmentadas. Encontra-se orientada NO/SE.  
**Interpretação**                      Parede SE de caixa em tijoleira da sepultura CXXXII.
- UE 4069**                      **Construída**                      **Sondagem S16**  
**Descrição**                      Parede constituída por tijoleiras e tegulae bastante fragmentadas. Encontra-se orientado SE/NE.  
**Interpretação**                      Parede SO da caixa em tijoleira da sepultura CXXXII.
- UE 4070**                      **Construída**                      **Sondagem S16**  
**Descrição**                      Parede orientada NO/SE, construída com recurso a tijoleiras romanas. Encontra-se mal conservada.  
**Interpretação**                      Parede NE da caixa em tijoleira da sepultura CXXXII.
- UE 4071**                      **Sedimentar**                      **Sondagem S16**  
**Descrição**                      Aterro composto por terras de matriz arenosa, de coloração castanha bastante clara. É pouco compacto.  
**Interpretação**                      Enchimento do interior da Sepultura CXXXII.
- UE 4072**                      **Sedimentar**                      **Sondagem S16**  
**Descrição**                      Nível composto por uma alta concentração de carvões (alguns deles bem preservados). Apresenta fragmentos de osso e restos de cinzas.  
**Interpretação**                      Enchimento composto por carvões - Sepultura CXLV.



## Lista geral de UEs - Bracara Augusta

Unidade de Arqueologia

- UE 4073**                      **Sedimentar**                      **Sondagem S16**  
**Descrição**                      Enchimento de matriz areno-argilosa de coloração amarelada. Apresenta alguns nódulos arenosos de coloração bege.
- Interpretação**                      Enchimento de nivelamento (sobre os carvões UE4072).
- UE 4074**                      **Construída**                      **Sondagem S16**  
**Descrição**                      Estrutura muito destruída, reduzida apenas a dois blocos graníticos faceados, de forma e talhe sub-rectangular.
- Interpretação**                      Parede de reforço da UE4067.
- UE 4075**                      **Sedimentar**                      **Sondagem S16**  
**Descrição**                      Nível constituído essencialmente por carvões concentrados, à mistura com alguns fragmentos de osso e cinzas.
- Interpretação**                      Enchimento de carvões - Sepultura CXXXIV.
- UE 4076**                      **Interface de ruptura**                      **Sondagem S16**  
**Descrição**                      Interface de ruptura.
- Interpretação**                      Vala de implantação da sepultura CXXXIV.
- UE 4077**                      **Sedimentar**                      **Sondagem S16**  
**Descrição**                      Enchimento composto por carvões concentrados (alguns deles bem conservados) à mistura com cinzas e algumas esquirolas de osso.
- Interpretação**                      Nível de carvões - Sepultura CXXXIII.
- UE 4078**                      **Sedimentar**                      **Sondagem S16**  
**Descrição**                      Nível areno-argiloso de coloração alaranjada. Não apresenta inclusões de qualquer tipo.
- Interpretação**                      Mancha rubificada - Sepultura CXLVII.
- UE 4079**                      **Sedimentar**                      **Sondagem S16**  
**Descrição**                      Nível de coloração alaranjada de matriz areno-argilosa. Não apresenta inclusões de qualquer tipo.
- Interpretação**                      Nível rubificado - Sepultura CLIII.
- UE 4080**                      **Sedimentar**                      **Sondagem S16**  
**Descrição**                      Nível lenticular de carvões à mistura com cinzas e esquirolas.
- Interpretação**                      Nível de carvões.
- UE 4081**                      **Sedimentar**                      **Sondagem S16**  
**Descrição**                      Enchimento composto por carvões à mistura com algumas cinzas.
- Interpretação**                      Nível de carvões - Sepultura CLIII.
- UE 4082**                      **Sedimentar**                      **Sondagem S16**  
**Descrição**                      Aterro de coloração castanha, de matriz arenosa. Apresenta alguma pedra miúda em decomposição à mistura com alguns nódulos saibrosos.
- Interpretação**                      Enchimento de nivelamento.



## Lista geral de UEs - Bracara Augusta

Unidade de Arqueologia

- UE 4083**                      **Interface de ruptura**                      **Sondagem S16**  
**Descrição**                      Interface de ruptura.
- Interpretação**                      Vala de destruição da sepultura CXXXI.
- UE 4084**                      **Sedimentar**                      **Sondagem S16**  
**Descrição**                      Enchimento de coloração castanha constituído por terras arenosas. Apresenta uma ou outra pedra granítica de pequena dimensão.
- Interpretação**                      Vala de saque da sepultura CXXXI.
- UE 4085**                      **Sedimentar**                      **Sondagem S16**  
**Descrição**                      Enchimento constituído por terras arenosas, de coloração castanho escuro. Não são visíveis inclusões.
- Interpretação**                      Enchimento da vala de implantação UE4086.
- UE 4086**                      **Interface de ruptura**                      **Sondagem S16**  
**Descrição**                      Interface de ruptura.
- Interpretação**                      Vala de implementação de estrutura UE4067.
- UE 4087**                      **Sedimentar**                      **Sondagem S16**  
**Descrição**                      Nivel fino de matriz arenosa, de coloração esbranquiçada.
- Interpretação**                      Veio arenoso (sobre UE3210).
- UE 4088**                      **Sedimentar**                      **Sondagem S16**  
**Descrição**                      Aterro constituído por terras arenosas de cor predominantemente castanha. Apresenta alguns nódulos de argamassa amarela à mistura com alguns pontos de carvão dispersos.
- Interpretação**                      Enchimento de nivelamento.
- UE 4089**                      **Interface de ruptura**                      **Sondagem S16**  
**Descrição**                      Interface de ruptura.
- Interpretação**                      Vala de implantação da sepultura CXLV.
- UE 4090**                      **Sedimentar**                      **Sondagem S16**  
**Descrição**                      Enchimento de matriz areno-limosa de coloração castanha. Apresenta alguns carvões dispersos. É pouco compacto.
- Interpretação**                      Enchimento de nivelamento.
- UE 4091**                      **Sedimentar**                      **Sondagem S16**  
**Descrição**                      Nivel arenoso de coloração alaranjada, algo compacto.
- Interpretação**                      Mancha rubificada (sepultura CXXXIII).
- UE 4092**                      **Construída**                      **Sondagem S16**  
**Descrição**                      Muro muito destruído, com orientação N/S, praticamente reduzido a uma única fiada. De aparelho irregular, integra blocos graníticos de forma sub-rectangular, e elementos arquitectónicos e epigráficos fragmentados.
- Interpretação**                      Muro limite Este do recinto funerário.





## Lista geral de UEs - Bracara Augusta

Unidade de Arqueologia

<b>UE 4093</b>	<b>Sedimentar</b>	<b>Sondagem S16</b>
Descrição	Terra fina de coloração castanha, pouco compacta, de matriz arenosa. Integra alguma pedra, granito de pequenas dimensões.	
Interpretação	Interstícios do muro UE4092.	
<b>UE 4094</b>	<b>Sedimentar</b>	<b>Sondagem S16</b>
Descrição	Aterro constituído por terras arenosas, pouco compactas de coloração castanha. Apresenta alguma pedra miúda.	
Interpretação	Enchimento de nivelamento sobre UE4112.	
<b>UE 4095</b>	<b>Sedimentar</b>	<b>Sondagem S16</b>
Descrição	Enchimento constituído essencialmente por carvões, à mistura com algumas esquirolas de osso disperso e cinzas.	
Interpretação	Enchimento do interior da sepultura CXLVII.	
<b>UE 4096</b>	<b>Interface de ruptura</b>	<b>Sondagem S16</b>
Descrição	Interface de ruptura.	
Interpretação	Vala de implantação da sepultura CXLVII.	
<b>UE 4097</b>	<b>Sedimentar</b>	<b>Sondagem S16</b>
Descrição	Nível pouco compacto, composto por cinzas, carvões e ossos.	
Interpretação	Enchimento de carvões da sepultura CXLVIII.	
<b>UE 4098</b>	<b>Sedimentar</b>	<b>Sondagem S16</b>
Descrição	Nível arenoso de coloração alaranjada, pouco compacta.	
Interpretação	Mancha rubificada (sepultura CXLVIII).	
<b>UE 4099</b>	<b>Interface de ruptura</b>	<b>Sondagem S16</b>
Descrição	Interface de ruptura.	
Interpretação	Vala de implantação da sepultura CXLVIII.	
<b>UE 4100</b>	<b>Sedimentar</b>	<b>Sondagem S16</b>
Descrição	Nível acastanhado, compacto, arenoso. Contém pedras de pequena dimensão.	
Interpretação	Interstícios do muro UE 3574.	
<b>UE 4101</b>	<b>Interface de ruptura</b>	<b>Sondagem S16</b>
Descrição	Interface de ruptura.	
Interpretação	Vala de implantação da sepultura CXXXIII.	
<b>UE 4102</b>	<b>Interface de ruptura</b>	<b>Sondagem S16</b>
Descrição	Interface de ruptura.	
Interpretação	Vala de implantação da sepultura CLIII.	



## Lista geral de UEs - Bracara Augusta

Unidade de Arqueologia

- UE 4103**                      **Sedimentar**                      **Sondagem S16**  
**Descrição**                      Fino nível composto essencialmente por cinzas. São visíveis alguns fragmentos de osso dispersos e algumas manchas ferruginosas.  
**Interpretação**                      Nível de carvões.
- UE 4104**                      **Sedimentar**                      **Sondagem S16**  
**Descrição**                      Aterro composto por carvões, cinzas e ossos dispersos. É pouco compacto.  
**Interpretação**                      Enchimento do interior da sepultura CLVI.
- UE 4105**                      **Interface de ruptura**                      **Sondagem S16**  
**Descrição**                      Interface de ruptura.  
**Interpretação**                      Vala de implantação da sepultura CLVI.
- UE 4106**                      **Sedimentar**                      **Sondagem S16**  
**Descrição**                      Aterro de matriz arenosa de coloração castanha. Apresenta um ou outro ponto de carvão disperso à mistura com alguma pedra pequena.  
**Interpretação**                      Enchimento de nivelamento (sobre os carvões UE4075).
- UE 4107**                      **Sedimentar**                      **Sondagem S16**  
**Descrição**                      Aterro constituído por carvões, cinzas e ossos à mistura com algumas manchas avermelhadas.  
**Interpretação**                      Nível de cinzas e carvões (sepultura CLIX)
- UE 4108**                      **Sedimentar**                      **Sondagem S16**  
**Descrição**                      Nível pouco compacto de matriz arenosa, de coloração alaranjada.  
**Interpretação**                      Mancha rubificada (Sepultura CLIX).
- UE 4109**                      **Interface de ruptura**                      **Sondagem S16**  
**Descrição**                      Interface de ruptura.  
**Interpretação**                      Vala de implantação da sepultura CLIX.
- UE 4110**                      **Construída**                      **Sondagem S16**  
**Descrição**                      Contentor em cerâmica comum, bastante destruído.  
**Interpretação**                      Urna em cerâmica da sepultura CLVI
- UE 4111**                      **Sedimentar**                      **Sondagem S16**  
**Descrição**                      Terra fina de cor castanha. É pouco compacta. Apresenta alguns grãos de areia média à mistura com alguns carvões dispersos e alguma pedra miúda de granito.  
**Interpretação**                      Enchimento de nivelamento.
- UE 4113**                      **Sedimentar**                      **Sondagem S16**  
**Descrição**                      Aterro de matriz areno-limosa de coloração castanho escuro. Apresenta alguns pontos de carvão dispersos à mistura com alguma pedra de pequena e média dimensão.  
**Interpretação**                      Enchimento de vala UE 4114.



## Lista geral de UEs - Bracara Augusta

Unidade de Arqueologia

- UE 4114**                      **Interface de ruptura**                      **Sondagem S16**  
**Descrição**                      Interface de ruptura.
- Interpretação**                      Fossa detritica.
- UE 4115**                      **Sedimentar**                      **Sondagem S16**  
**Descrição**                      Aterro de coloração castanha, pouco compacta de matriz arenosa. Apresenta alguns pontos de carvão dispersos à mistura com alguma pedra miuda.
- Interpretação**                      Enchimento de nivelamento (sobre os carvões UE4081).
- UE 4116**                      **Sedimentar**                      **Sondagem S16**  
**Descrição**                      Enchimento arenoso de cor castanha, pouco compacto. Apresenta alguma pedra miúda e carvões dispersos.
- Interpretação**                      Enchimento da vala de fundação UE4117.
- UE 4117**                      **Interface de ruptura**                      **Sondagem S16**  
**Descrição**                      Interface de ruptura.
- Interpretação**                      Vala de fundação da sepultura CXXXII.
- UE 4118**                      **Sedimentar**                      **Sondagem S16**  
**Descrição**                      Fino nível de coloração cinzenta, bastante móvel.
- Interpretação**                      Enchimento do interior de caixa da sepultura CXXXII (Vestígios de caixão).
- UE 4119**                      **Sedimentar**                      **Sondagem S16**  
**Descrição**                      Enchimento arenoso, pouco compacto, de coloração castanho claro onde não são visíveis inclusões.
- Interpretação**                      Enchimento do interior da sepultura CXXXII.
- UE 4120**                      **Construída**                      **Sondagem S16**  
**Descrição**                      Murete bastante desruído, reduzido apenas a uma única fiada que integra pedra granítica de forma e talhe sub-rectangular.
- Interpretação**                      Parede de reforço da UE4070.
- UE 4121**                      **Construída**                      **Sondagem S16**  
**Descrição**                      Lastro composto por tijoleiras de tipologia romana, algo fragmentadas.
- Interpretação**                      Lastro da sepultura CXXXII.
- UE 4122**                      **Sedimentar**                      **Sondagem S16**  
**Descrição**                      Enchimento arenoso, pouco compacto de cor castanha escura. Apresenta alguma pedra miúda de granito.
- Interpretação**                      Enchimento de nivelamento (sobre os carvões UE4097 sepultura CXLVIII).
- UE 4123**                      **Sedimentar**                      **Sondagem S16**  
**Descrição**                      Aterro pouco compacto, de cor castanha, constituído por terras arenosas. Apresenta um ou outro carvão disperso à mistura com alguma pedra miúda.
- Interpretação**                      Enchimento de nivelamento (sob os carvões UE4095 sepultura CXLVII).



## Lista geral de UEs - Bracara Augusta

Unidade de Arqueologia

- UE 4124**                      **Sedimentar**                      **Sondagem S16**  
**Descrição**                      Aterro composto essencialmente por carvões, cinzas e esquirolas de osso. É pouco compacto.
- Interpretação**                      Enchimento da vala de implantação UE4125.
- UE 4125**                      **Interface de ruptura**                      **Sondagem S16**  
**Descrição**                      Interface de ruptura.
- Interpretação**                      Vala de implantação da sepultura CLXII
- UE 4126**                      **Sedimentar**                      **Sondagem S16**  
**Descrição**                      Fino nível constituído por carvões e pequenos fragmentos de osso. É pouco compacto.
- Interpretação**                      Nível de carvões.
- UE 4127**                      **Construída**                      **Sondagem S16**  
**Descrição**                      Contentor em cerâmica comum, bem conservado.
- Interpretação**                      Urna funerária da sepultura CLXII
- UE 4128**                      **Sedimentar**                      **Sondagem S16**  
**Descrição**                      Aterro de terras areno-limosas, pouco compacto, de coloração acastanha acinzentada. Apresenta diversos fragmentos de material de construção e alguma pedra granítica de pequena ou média dimensão.
- Interpretação**                      Nível de destruição.
- UE 4129**                      **Interface de ruptura**                      **Sondagem S16**  
**Descrição**                      Interface de ruptura.
- Interpretação**                      Vala de fundação do muro UE4092
- UE 4130**                      **Sedimentar**                      **Sondagem S16**  
**Descrição**                      Enchimento de coloração acastanhada, de matriz arenosa. Apresenta muita pedra miúda, bastante fragmentada. É pouco compacta.
- Interpretação**                      Enchimento da vala de fundação UE4129.
- UE 4131**                      **Sedimentar**                      **Sondagem S16**  
**Descrição**                      Aterro de coloração cinzento escuro, constituído por terras areno-limosas. Apresenta alguns pontos de carvão dispersos à mistura com pedra miúda e material de construção fragmentado.
- Interpretação**                      Enchimento de nivelamento (sob o muro UE4092).
- UE 4132**                      **Sedimentar**                      **Sondagem S16**  
**Descrição**                      Fino enchimento composto essencialmente por carvões e cinzas. É pouco compacto.
- Interpretação**                      Nível de carvões.
- UE 4133**                      **Sedimentar**                      **Sondagem S16**  
**Descrição**                      Enchimento composto por terras areno-limosas, pouco compactas de coloração acinzentada. Apresenta alguns pontos de carvão dispersos.
- Interpretação**                      Enchimento da vala UE4134.



## Lista geral de UEs - Bracara Augusta

Unidade de Arqueologia

- UE 4134**                      **Interface de ruptura**                      **Sondagem S16**  
**Descrição**                      Interface de ruptura.
- Interpretação**                      Possível vala de drenagem/canalização de águas.
- UE 4135**                      **Sedimentar**                      **Sondagem S16**  
**Descrição**                      Aterro algo compacto, de coloração acastanhada, constituído por areia de fino e médio calibre.
- Interpretação**                      Enchimento de nivelamento (sob o piso UE3211).
- UE 4136**                      **Sedimentar**                      **Sondagem S16**  
**Descrição**                      Nível compacto de cor castanha escura, de matriz arenosa.
- Interpretação**                      Enchimento de nivelamento sob o piso UE3211.
- UE 4137**                      **Sedimentar**                      **Sondagem S16**  
**Descrição**                      Mancha arenosa, pouco compacta, de coloração alaranjada.
- Interpretação**                      Mancha rubificada da sepultura CLXVIII.
- UE 4138**                      **Interface de ruptura**                      **Sondagem S16**  
**Descrição**                      Interface de ruptura.
- Interpretação**                      Vala de implantação da sepultura CLXVIII
- UE 4139**                      **Interface de ruptura**                      **Sondagem S16**  
**Descrição**                      Interface de ruptura.
- Interpretação**                      Vala de implantação da sepultura CLXIX
- UE 4140**                      **Sedimentar**                      **Sondagem S16**  
**Descrição**                      Aterro composto essencialmente por carvões concentrados, cinzas e fragmentos de osso.
- Interpretação**                      Enchimento da vala UE4139.
- UE 4141**                      **Sedimentar**                      **Sondagem S16**  
**Descrição**                      Enchimento de coloração negra, pouco compacto, constituído por carvões concentrados, cinzas e ossos.
- Interpretação**                      Enchimento da vala UE4142.
- UE 4142**                      **Interface de ruptura**                      **Sondagem S16**  
**Descrição**                      Interface de ruptura.
- Interpretação**                      Vala de implantação da sepultura CLXX.
- UE 4143**                      **Construída**                      **Sondagem S16**  
**Descrição**                      Bloco granítico de forma e talhe irregular, de média dimensão. Recobre o contentor cerâmico UE4144.
- Interpretação**                      Tapa de urna UE4144



## Lista geral de UEs - Bracara Augusta

Unidade de Arqueologia

- UE 4144**                      **Construída**                      **Sondagem S16**  
**Descrição**                      Contentor em cerâmica comum, bem conservado.
- Interpretação**                      Urna da sepultura CLXX.
- UE 4145**                      **Sedimentar**                      **Sondagem S16**  
**Descrição**                      Aterro composto por terras arenosas, pouco compactas, de coloração castanha. São visíveis alguns pontos de carvão dispersos.
- Interpretação**                      Enchimento de nivelamento (sobre os carvões UE4141).
- UE 4146**                      **Sedimentar**                      **Sondagem S16**  
**Descrição**                      Nível acastanhado algo compacto composto por terras arenosas, sem inclusões visíveis.
- Interpretação**                      Bolsa de coloração acastanhada.
- UE 4147**                      **Sedimentar**                      **Sondagem S1E**  
**Descrição**                      Nível arenoso, onde se observa a existência de afloramentos de rocha.
- Interpretação**                      Substrato rochoso.
- UE 4148**                      **Interface de ruptura**                      **Sondagem S1E**  
**Descrição**                      Interface de ruptura.
- Interpretação**                      Vala de fundação da canalização UEs3823, 3824 e 3825.
- UE 4149**                      **Interface de ruptura**                      **Sondagem S16**  
**Descrição**                      Interface de ruptura.
- Interpretação**                      Vala de fundação do muro UE3107.
- UE 4150**                      **Sedimentar**                      **Sondagem S16**  
**Descrição**                      Nível pouco compacto, composto por terras arenosas, sem inclusões visíveis.
- Interpretação**                      Enchimento de vala UE3442.
- UE 4151**                      **Sedimentar**                      **Sondagem S12**  
**Descrição**                      Nível compacto de matriz arenosa e de coloração acastanhada. Contém algumas pedras de pequena dimensão e pontos de carvão.
- Interpretação**                      Enchimento de nivelamento sob a UE 2684.
- UE 4152**                      **Sedimentar**                      **Sondagem S12A**  
**Descrição**                      Nível compacto de matriz arenosa e de coloração acastanhada. Contém pedras de pequena dimensão e material de construção.
- Interpretação**                      Enchimento de nivelamento sob a UE 4154.
- UE**                      **Sedimentar**                      **Sondagem S12**  
**Descrição**                      Nível compacto de matriz arenosa e de coloração acastanhada. Contém pedras de pequena dimensão e material de construção.
- Interpretação**                      Enchimento de nivelamento sob a UE 4154.



## Lista geral de UEs - Bracara Augusta

Unidade de Arqueologia

- UE 4153**                      **Sedimentar**                      **Sondagem S12**  
**Descrição**                      Nível de matriz arenosa, de coloração amarelado e compacto. Contém inclusões de pedras de pequena dimensão.
- Interpretação**                      Enchimento de nivelamento.
- UE 4154**                      **Sedimentar**                      **Sondagem S12A**  
**Descrição**                      Nível areno-argiloso de coloração amarelado, compacto. Contém pedras de média dimensão.
- Interpretação**                      Enchimento de nivelamento.
- UE 4155**                      **Interface de ruptura**                      **Sondagem S12**  
**Descrição**                      Interface de ruptura da vala aberta na alterite.
- Interpretação**                      "Rego" aberto na alterite.
- UE 4156**                      **Sedimentar**                      **Sondagem S12**  
**Descrição**                      Nível compacto de matriz arenosa, de coloração acastanhada. Contém pedras de pequena dimensão.
- Interpretação**                      Enchimento do "regio", UE 4156.
- UE 4157**                      **Construída**                      **Sondagem S12**  
**Descrição**                      Nível de pedras de pequena e média dimensão, consolidados por uma camada de matriz arenosa pouco compacta.
- Interpretação**                      Sapata do muro oeste do recinto funerário.
- UE 4158**                      **Interface de ruptura**                      **Sondagem S12**  
**Descrição**                      Interface de ruptura da vala de fundação da possível soleira de entrada do recinto funerário.
- Interpretação**                      Vala de fundação da possível soleira de entrada do recinto funerário.
- UE 4159**                      **Interface de ruptura**                      **Sondagem S12**  
**Descrição**                      Interface de ruptura da vala de fundação da sepultura.
- Interpretação**                      Vala de fundação da SEP. CLXI.
- UE 4160**                      **Sedimentar**                      **Sondagem S12**  
**Descrição**                      Camada de matriz arenosa, pouco compacta de coloração escura. Contém muitos carvões.
- Interpretação**                      Enchimento da SEP. CLII.
- UE 4161**                      **Sedimentar**                      **Sondagem S3**  
**Descrição**                      Camada de matriz arenosa, pouco compacta e de coloração acastanhada.
- Interpretação**                      Enchimento do interior do pote, UE 2685.
- UE**                      **Sedimentar**                      **Sondagem S12**  
**Descrição**                      Camada de matriz arenosa, pouco compacta e de coloração acastanhada.
- Interpretação**                      Enchimento do interior do pote, UE 2685.



## Lista geral de UEs - Bracara Augusta

Unidade de Arqueologia

- UE 4162**                      **Sedimentar**                      **Sondagem S3**  
**Descrição**                      Camada arenosa, pouco compacta, acastanhada. Contém alguns carvões.
- Interpretação**                      Enchimento do interior do pote, UE 2686.
- UE**                      **Sedimentar**                      **Sondagem S12**  
**Descrição**                      Camada arenosa, pouco compacta, acastanhada. Contém alguns carvões.
- Interpretação**                      Enchimento do interior do pote, UE 2686.
- UE 4163**                      **Sedimentar**                      **Sondagem S3**  
**Descrição**                      Nível arenoso, de coloração acastanhada, pouco compacto. Contém alguns carvões.
- Interpretação**                      Enchimento do interior do pote, UE 2683.
- UE**                      **Sedimentar**                      **Sondagem S12**  
**Descrição**                      Nível arenoso, de coloração acastanhada, pouco compacto. Contém alguns carvões.
- Interpretação**                      Enchimento do interior do pote, UE 2683.
- UE 4164**                      **Construída**                      **Sondagem S3**  
**Descrição**                      Tijoleira de tipologia romana, que forma a parede oeste da sepultura.
- Interpretação**                      Parede oeste da SEP. CLI.
- UE**                      **Construída**                      **Sondagem S12**  
**Descrição**                      Tijoleira de tipologia romana, que forma a parede oeste da sepultura.
- Interpretação**                      Parede oeste da SEP. CLI.
- UE 4165**                      **Sedimentar**                      **Sondagem S12**  
**Descrição**                      Nível areno-limoso, compacto, de coloração acastanhada. Contém pontos de carvão e vestígios de madeira.
- Interpretação**                      Primeiro enchimento da SEP. CLII.
- UE 4166**                      **Interface de ruptura**                      **Sondagem S12**  
**Descrição**                      Interface de ruptura da vala de fundação da sepultura.
- Interpretação**                      Vala de fundação da SEP. CLVIII.
- UE 4167**                      **Sedimentar**                      **Sondagem S12**  
**Descrição**                      Nível de matriz arenosa, pouco compacto e de coloração escura. Contém carvões e vestígios de osso.
- Interpretação**                      Enchimento da vala de fundação, UE 4166 da SEP. CLVIII.
- UE 4168**                      **Construída**                      **Sondagem S12**  
**Descrição**                      Latro constituído por quatro tijolos paralelos, sobrepostos, formado por duas fiadas.
- Interpretação**                      Lastro da estrutura em caixa da SEP. CLII.





## Lista geral de UEs - Bracara Augusta

Unidade de Arqueologia

- UE 4169**                      **Sedimentar**                      **Sondagem S12**  
**Descrição**                      Nível de matriz areno-limosa, de coloração acastanhada, compacta. Contém pontos de carvão.
- Interpretação**                      Enchimento de SEP. CXLII.
- UE 4170**                      **Sedimentar**                      **Sondagem S12**  
**Descrição**                      Nível arenoso, pouco compacto e de coloração acastanhada. Contém material de construção e pedras de pequena e média dimensão.
- Interpretação**                      Nível de destruição sob a UE 2684.
- UE 4171**                      **Sedimentar**                      **Sondagem S12**  
**Descrição**                      Nível de matriz arenosa, pouco compacto, de coloração acastanhada. Apresenta inclusões de pedras de pequena dimensão.
- Interpretação**                      Enchimento de nivelamento, preparação da via, sobre a UE 2609.
- UE 4172**                      **Sedimentar**                      **Sondagem S12**  
**Descrição**                      Nível compacto de matriz arenosa e de coloração acastanhada. Apresenta inclusões de pedras de pequena dimensão.
- Interpretação**                      Preparação da Via. Enchimento de nivelamento sob a UE 4170.
- UE 4173**                      **Sedimentar**                      **Sondagem S12**  
**Descrição**                      Nível compacto, de matriz areno-limosa, acastanhado. Contém pontos de carvão e de cerâmica romana. Apresenta inclusões de veios de limo e de areia misturados.
- Interpretação**                      Enchimento de nivelamento, sob a UE 2667.
- UE 4174**                      **Sedimentar**                      **Sondagem S12**  
**Descrição**                      Nível de areias de grão médio e fino, pouco compacto e de coloração acinzentada.
- Interpretação**                      Enchimento de nivelamento
- UE 4175**                      **Sedimentar**                      **Sondagem S12**  
**Descrição**                      Nível pouco compacto de matriz arenosa, de coloração acastanhada. Apresenta inclusões de carvões e ossos.
- Interpretação**                      Enchimento da vala de fundação, UE 4159.
- UE 4176**                      **Interface de ruptura**                      **Sondagem S12**  
**Descrição**                      Interface de ruptura para a implantação do "rego" aberto na alterite.
- Interpretação**                      Vala para a implantação do "rego" aberto na alterite.
- UE 4177**                      **Sedimentar**                      **Sondagem S12**  
**Descrição**                      Nível compacto de matriz arenosa e de coloração acastanhada.
- Interpretação**                      Nível de enchimento do "rego", UE 4176.
- UE 4178**                      **Sedimentar**                      **Sondagem S12**  
**Descrição**                      Nível compacto de matriz arenosa e de coloração acastanhada. Contém veios amarelados de areias.
- Interpretação**                      Nível geológico. Depósito natural sobre a rocha.



## Lista geral de UEs - Bracara Augusta

Unidade de Arqueologia

- UE 4179**                      **Interface de ruptura**                      **Sondagem S12**  
**Descrição**                      Interface de ruptura da vala para a implantação do "rego" aberto na alterite.
- Interpretação**                      "Rego" aberto na alterite.
- UE 4180**                      **Sedimentar**                      **Sondagem S12**  
**Descrição**                      Nível compacto de matriz arenosa e de coloração acastanhada. Apresenta inclusões de pontos de carvão.
- Interpretação**                      Enchimento do "rego", UE 4179.
- UE 4181**                      **Interface de ruptura**                      **Sondagem S12**  
**Descrição**                      Interface de ruptura da vala de fundação da sepultura.
- Interpretação**                      Vala de fundação da SEP. CLXIII.
- UE 4182**                      **Sedimentar**                      **Sondagem S12**  
**Descrição**                      Nível compacto de matriz arenosa e de coloração acastanhada.
- Interpretação**                      Enchimento da vala de fundação, UE 4181.
- UE 4183**                      **Interface de ruptura**                      **Sondagem S12**  
**Descrição**                      Interface de ruptura da vala de fundação da sepultura.
- Interpretação**                      Vala de fundação da SEP. CLIV.
- UE 4184**                      **Sedimentar**                      **Sondagem S12**  
**Descrição**                      Nível de matriz arenosa, pouco compacto e de coloração escura. Contém muitos carvões e osso.
- Interpretação**                      Enchimento da vala de fundação, UE 4183.
- UE 4185**                      **Interface de ruptura**                      **Sondagem S12**  
**Descrição**                      Interface de ruptura da vala de fundação da sepultura.
- Interpretação**                      Vala de fundação da SEP. CLXV.
- UE 4186**                      **Sedimentar**                      **Sondagem S12**  
**Descrição**                      Nível pouco compacto de matriz arenosa e de coloração escura. Contém carvões e osso.
- Interpretação**                      Enchimento da vala de fundação, UE 4185.
- UE 4187**                      **Construída**                      **Sondagem S12**  
**Descrição**                      Contentor cerâmico que serve de urna funerária à sepultura.
- Interpretação**                      Urna funerária da SEP. CLXIII.
- UE 4188**                      **Sedimentar**                      **Sondagem S12**  
**Descrição**                      Nível acastanhado pouco compacto de matriz arenosa. Possui elementos macroestruturais graníticos de morfologia subarredondada e subangulosa. O material osteológico incluído é em quantidade moderada e representa um adulto. A ausência dos ossos sexualmente mais discriminantes não permite inferir o sexo do indivíduo.
- Interpretação**                      Enchimento do interior da urna UE 4187 (Ach.1485), SEP. CLXIII.



## Lista geral de UEs - Bracara Augusta

Unidade de Arqueologia

- UE 4189**                      **Interface de ruptura**                      **Sondagem S12**  
**Descrição**                      Interface de ruptura da vala de fundação da sepultura.
- Interpretação**                      Vala de fundação da SEP. CLXVI.
- UE 4190**                      **Sedimentar**                      **Sondagem S12**  
**Descrição**                      Nível de matriz arenosa, compacto e de coloração escura. Contém muito carvão.
- Interpretação**                      Enchimento da vala de fundação, UE 4189.
- UE 4191**                      **Construída**                      **Sondagem S12**  
**Descrição**                      Contentor cerâmico que serve de urna funerária à sepultura.
- Interpretação**                      Urna funerária da SEP. CLXVI.
- UE 4192**                      **Interface de ruptura**                      **Sondagem S12**  
**Descrição**                      Interface de ruptura do "rego" aberto na alterite.
- Interpretação**                      "Rego" aberto na alterite.
- UE 4193**                      **Sedimentar**                      **Sondagem S12**  
**Descrição**                      Aterro compacto de matriz acastanhada e de coloração escura.
- Interpretação**                      Enchimento do "rego", UE 4192.
- UE 4194**                      **Sedimentar**                      **Sondagem S12**  
**Descrição**                      Nível de matriz arenosa, compacta e de coloração acastanhada. Contém pedras de pequena dimensão e carvões.
- Interpretação**                      Enchimento de nivelamento sob a UE 4173.
- UE 4195**                      **Construída**                      **Sondagem S12**  
**Descrição**                      Muro orientado O/E, muito desorganizado. apresenta um aparelho irregular composto por pedras de média e pequena dimensão.
- Interpretação**                      Muro de contenção da Via.
- UE 4196**                      **Sedimentar**                      **Sondagem S12**  
**Descrição**                      Nível de aterro de matriz areno-limosa, de coloração acastanhada e compacta. Contém pedras de pequena dimensão.
- Interpretação**                      Enchimento de nivelamento sob a UE 4195.
- UE 4197**                      **Interface de ruptura**                      **Sondagem S12**  
**Descrição**                      Interface de ruptura do "rego" aberto na alterite, paralelo ao "rego", UE 4192.
- Interpretação**                      "Rego" aberto na alterite, paralelo ao "rego", UE 4192.
- UE 4198**                      **Sedimentar**                      **Sondagem S12**  
**Descrição**                      Nível arenoso, pouco compacto, acastanhado. Contém pontos de carvão.
- Interpretação**                      Enchimento do rego, UE 4197.



## Lista geral de UEs - Bracara Augusta

Unidade de Arqueologia

- UE 4199**                      **Sedimentar**                      **Sondagem S12**  
**Descrição**                      Nível arenoso, de coloração escura, pouco compacto. Contém grande quantidade de carvões.
- Interpretação**                      Enchimento do interior da SEP. CXLVI.
- UE 4200**                      **Interface de ruptura**                      **Sondagem S12**  
**Descrição**                      Interface de ruptura da vala de fundação da sepultura.
- Interpretação**                      Vala de fundação da SEP. CXLVI.
- UE 4201**                      **Sedimentar**                      **Sondagem S12**  
**Descrição**                      Nível de matriz areno-limosa, de coloração acastanhada e algo compacto. Apresenta inclusões de carvões.
- Interpretação**                      Enchimento da fossa, UE 4202.
- UE 4202**                      **Interface de ruptura**                      **Sondagem S12**  
**Descrição**                      Interface de ruptura para abertura da fossa na alterite.
- Interpretação**                      Vala aberta nos sedimentos para implantar uma fossa na alterite.
- UE 4203**                      **Sedimentar**                      **Sondagem S12**  
**Descrição**                      Nível compacto de matriz arenosa e de coloração acastanhada. Contém pedras de pequena dimensão.
- Interpretação**                      Enchimento da fossa, UE 4204.
- UE 4204**                      **Interface de ruptura**                      **Sondagem S12**  
**Descrição**                      Interface de ruptura da vala aberta nos sedimentos.
- Interpretação**                      Fossa aberta na alterite.
- UE 4205**                      **Interface de ruptura**                      **Sondagem S12**  
**Descrição**                      Interface de ruptura da vala de implantação da sepultura.
- Interpretação**                      Vala de implantação da SEP. CLVII.
- UE 4206**                      **Sedimentar**                      **Sondagem S12**  
**Descrição**                      Nível compacto de matriz arenosa e de coloração escura. Contém bastantes carvões.
- Interpretação**                      Nível de enchimento da vala, UE 4205.
- UE 4207**                      **Sedimentar**                      **Sondagem S12**  
**Descrição**                      Nível compacto de matriz arenosa, acastanhado. Apresenta inclusões de carvão.
- Interpretação**                      Enchimento de nivelamento sobre a UE 4206.
- UE 4208**                      **Sedimentar**                      **Sondagem S12**  
**Descrição**                      Nível alaranjado, de matriz areno-argiloso e compacto.
- Interpretação**                      Mancha rubificada da SEP. CLVII.



## Lista geral de UEs - Bracara Augusta

Unidade de Arqueologia

- UE 4209**                      **Sedimentar**                      **Sondagem S12**  
**Descrição**                      Nível compacto, de matriz arenosa, de coloração acastanhada com algumas manchas alaranjadas.
- Interpretação**                      Preparação da Via. Enchimento de nivelamento.
- UE 4210**                      **Interface de ruptura**                      **Sondagem S12**  
**Descrição**                      Interface de ruptura da vala de drenagem, "rego", aberto nos sedimentos.
- Interpretação**                      "Rego" aberto nos sedimentos.
- UE 4211**                      **Sedimentar**                      **Sondagem S12**  
**Descrição**                      Nível de matriz arenosa, compacto e de coloração acastanhada.
- Interpretação**                      Enchimento do "rego", UE 4211.
- UE 4212**                      **Interface de ruptura**                      **Sondagem S12**  
**Descrição**                      Interface de ruptura da vala de implantação da sepultura.
- Interpretação**                      Vala de implantação da SEP. XXXVIII.
- UE 4213**                      **Sedimentar**                      **Sondagem S12**  
**Descrição**                      Nível arenoso, pouco compacto e de coloração escura. Contém carvões em grande quantidade de metal.
- Interpretação**                      Nível de enchimento da vala, UE 4212, da SEP. XXXVIII.
- UE 4214**                      **Sedimentar**                      **Sondagem S12**  
**Descrição**                      Aterro de matriz arenosa, de coloração acastanhada, pouco compacto. Contém alguns carvões.
- Interpretação**                      Enchimento arenoso da SEP. CL.
- UE 4215**                      **Sedimentar**                      **Sondagem S12**  
**Descrição**                      Nível compacto, de matriz arenosa e de coloração acastanhada. Contém elementos de granito e material de construção.
- Interpretação**                      Enchimento da SEP. CL.
- UE 4216**                      **Sedimentar**                      **Sondagem S12**  
**Descrição**                      Nível pouco compacto, de matriz arenosa e de coloração escura. Apresenta muitos carvões.
- Interpretação**                      Enchimento de carvões da SEP. CLXVII.
- UE 4217**                      **Interface de ruptura**                      **Sondagem S12**  
**Descrição**                      Interface de ruptura da vala de implantação da sepultura.
- Interpretação**                      Vala de implantação da SEP. CLXVII.
- UE 4218**                      **Sedimentar**                      **Sondagem S12**  
**Descrição**                      Nível compacto, de matriz arenosa e de coloração acastanhada. Contém pontos de carvão e material de construção.
- Interpretação**                      Enchimento de nivelamento para assentar o piso UE 2536.



## Lista geral de UEs - Bracara Augusta

Unidade de Arqueologia

- UE 4219**                      **Sedimentar**                      **Sondagem S12**  
**Descrição**                      Nível compacto de matriz arenosa e de coloração amarelada. Contém algumas pedras de pequena dimensão.
- Interpretação**                      Enchimento de preparação do piso, UE 2538.
- UE 4220**                      **Sedimentar**                      **Sondagem S12**  
**Descrição**                      Nível compacto, de matriz arenosa e de coloração acastanhada. Contém pedras de pequena e média dimensão e material de construção.
- Interpretação**                      Nível de destruição sobre a UE 4172.
- UE 4221**                      **Interface de ruptura**                      **Sondagem S12**  
**Descrição**                      Interface de ruptura da vala do nível de destruição da UE 4220.
- Interpretação**                      Vala do nível de destruição da UE 4220.
- UE 4222**                      **Sedimentar**                      **Sondagem S12**  
**Descrição**                      Nível compacto, de matriz arenosa e de coloração castanha. Contém pontos de carvão dispersos.
- Interpretação**                      Enchimento de nivelamento sob a UE 2537.
- UE 4223**                      **Interface de ruptura**                      **Sondagem S12**  
**Descrição**                      Interface de ruptura da vala de drenagem.
- Interpretação**                      Vala de drenagem que corta o piso UE 2537. Possível dreno.
- UE 4224**                      **Sedimentar**                      **Sondagem S12**  
**Descrição**                      Nível arenoso compacto e de coloração acastanhada. Contém inclusões de pedra e material de construção.
- Interpretação**                      Enchimento da vala de drenagem UE 4223.
- UE 4225**                      **Interface de ruptura**                      **Sondagem S12**  
**Descrição**                      Interface de ruptura da vala de implantação da sepultura.
- Interpretação**                      Vala de implantação da SEP. CLXXI.
- UE 4226**                      **Sedimentar**                      **Sondagem S12**  
**Descrição**                      Nível escuro e compacto, de matriz arenosa. Contém grande quantidade de carvões.
- Interpretação**                      Enchimento da vala, UE 4225
- UE 4227**                      **Sedimentar**                      **Sondagem S12**  
**Descrição**                      Nível de matriz arenosa, de coloração escura, pouco compacto. Contém grande quantidade de carvões.
- Interpretação**                      Nível de carvões sob a UE 2609.
- UE 4228**                      **Sedimentar**                      **Sondagem S12**  
**Descrição**                      Nível de matriz areno-limoso, compacto e de coloração acastanhada. Contém veios de areia amarelada.
- Interpretação**                      Enchimento de nivelamento sob a UE 4222.



## Lista geral de UEs - Bracara Augusta

Unidade de Arqueologia

- UE 4229**                      **Interface de ruptura**                      **Sondagem S12**  
**Descrição**                      Interface de ruptura da vala de implantação da sepultura.
- Interpretação**                      Vala de implantação da SEP. CXVII.
- UE 4230**                      **Sedimentar**                      **Sondagem S12**  
**Descrição**                      Nível compacto de matriz arenosa e de coloração escura. Contém muitos carvões e alguns ossos.
- Interpretação**                      Enchimento de carvões da SEP. CXVII.
- UE 4231**                      **Interface de ruptura**                      **Sondagem S12**  
**Descrição**                      Interface de ruptura da vala de implantação da sepultura.
- Interpretação**                      Vala de implantação da SEP. CLXXII.
- UE 4232**                      **Sedimentar**                      **Sondagem S12**  
**Descrição**                      Nível compacto, de matriz arenosa e de coloração escura. Contém carvões e ossos.
- Interpretação**                      Enchimento da vala de implantação da SEP. CLXXII.
- UE 4233**                      **Interface de ruptura**                      **Sondagem S12**  
**Descrição**                      Interface de ruptura da vala de implantação da sepultura.
- Interpretação**                      Vala de implantação da SEP. CLXIII.
- UE 4234**                      **Sedimentar**                      **Sondagem S12**  
**Descrição**                      Nível compacto, de matriz arenosa e de coloração acastanhada. Contém pedras de pequena dimensão.
- Interpretação**                      Enchimento da vala de implantação da SEP. CLXXIII.
- UE 4235**                      **Construída**                      **Sondagem S12**  
**Descrição**                      Contentor cerâmica que serve de urna funerária à Sepultura CLXXII, Achado 1632.
- Interpretação**                      Urna funerária à Sepultura CLXXII, Achado 1632.
- UE 4236**                      **Interface de ruptura**                      **Sondagem S12**  
**Descrição**                      Interface de ruptura da vala de drenagem, UE 4180.
- Interpretação**                      Vala de implantação do dreno, UE 4180.
- UE 4237**                      **Sedimentar**                      **Sondagem S12**  
**Descrição**                      Nível compacto, castanho, de matriz arenosa. Contém pedras de pequena e média dimensão.
- Interpretação**                      Enchimento da vala de drenagem, "rego", UE 4236.
- UE 4238**                      **Sedimentar**                      **Sondagem S12**  
**Descrição**                      Nível compacto, de matriz arenosa e de coloração escura. Contém grande quantidade de carvões e alguns ossos dispersos.
- Interpretação**                      Nível de enchimento de carvões da SEP. CXLIX.



## Lista geral de UEs - Bracara Augusta

Unidade de Arqueologia

- UE 4239**                      **Sedimentar**                      **Sondagem S12**  
**Descrição**                      Nível compacto, alaranjado e de matriz argilo-arenosa.
- Interpretação**                      Nível rubificado da SEP. CXVII.
- UE 4240**                      **Sedimentar**                      **Sondagem S12**  
**Descrição**                      Nível compacto, de matriz arenosa e de coloração castanha. Contém alguns carvões e osso.
- Interpretação**                      Enchimento da SEP. CXVII.
- UE 4241**                      **Construída**                      **Sondagem S12**  
**Descrição**                      Contentor cerâmico que serve de urna funerária à sepultura.
- Interpretação**                      Urna funerária da SEP. CXLIX.
- UE 4242**                      **Sedimentar**                      **Sondagem S12**  
**Descrição**                      Nível compacto, de matriz arenosa e de coloração acastanhada. Contém pedras de pequena dimensão.
- Interpretação**                      Enchimento de implantação da urna UE 4241.
- UE 4243**                      **Interface de ruptura**                      **Sondagem S12**  
**Descrição**                      Interface de ruptura da vala de implantação da sepultura.
- Interpretação**                      Vala de implantação da SEP. CLXXV.
- UE 4244**                      **Sedimentar**                      **Sondagem S12**  
**Descrição**                      Nível compacto, de matriz arenosa e de coloração acastanhada.
- Interpretação**                      Enchimento da implantação da SEP. CLXXV.
- UE 4245**                      **Construída**                      **Sondagem S12**  
**Descrição**                      Contentor cerâmico que serve de urna funerária à sepultura.
- Interpretação**                      Urna funerária da SEP. CLXXV. Achado n.1700.
- UE 4246**                      **Construída**                      **Sondagem S12**  
**Descrição**                      Laje em granito com secção semicircular.
- Interpretação**                      Tampa da SEP. CLXXV.
- UE 4247**                      **Sedimentar**                      **Sondagem S12**  
**Descrição**                      Nível alaranjado de matriz arenosa e compacto.
- Interpretação**                      Nível rubificado da SEP. CXXI.
- UE 4248**                      **Sedimentar**                      **Sondagem S12**  
**Descrição**                      Nível compacto, de matriz arenosa, de coloração amarelada. Contém pedras de pequena dimensão.
- Interpretação**                      Piso arenoso sob a UE 4228.





## Lista geral de UEs - Bracara Augusta

Unidade de Arqueologia

- UE 4249**                      **Interface de ruptura**                      **Sondagem S12**  
**Descrição**                      Interface de ruptura da vala de implantação da sepultura.
- Interpretação**                      Vala de implantação da SEP. CLXXIV.
- UE 4250**                      **Sedimentar**                      **Sondagem S12**  
**Descrição**                      Nível compacto, de matriz arenosa e de coloração escura. Contém carvões e osso.
- Interpretação**                      Nível de enchimento de carvões da SEP. CLXXV.
- UE 4251**                      **Sedimentar**                      **Sondagem S12**  
**Descrição**                      Nível compacto, de matriz argilo-arenoso e de coloração alaranjada.
- Interpretação**                      Nível de argila rubificada da SEP. CLXXV.
- UE 4252**                      **Interface de ruptura**                      **Sondagem S12**  
**Descrição**                      Interface de ruptura da vala de implantação da sepultura.
- Interpretação**                      Vala de implantação da SEP. CLXXVI.
- UE 4253**                      **Sedimentar**                      **Sondagem S12**  
**Descrição**                      Nível compacto, de matriz arenosa e de coloração acastanhada. Contém pontos de carvão.
- Interpretação**                      Enchimento da vala de implantação da SEP. CLXXVI.
- UE 4254**                      **Construída**                      **Sondagem S12**  
**Descrição**                      Contentor cerâmico de cerâmica bracarense que serve de urna funerária à sepultura.
- Interpretação**                      Urna funerária da SEP. CX.I. Achado nº 1720.
- UE 4255**                      **Construída**                      **Sondagem S12**  
**Descrição**                      Laje em granito, de secção semicircular.
- Interpretação**                      Tampa da urna, UE 4254.
- UE 4256**                      **Interface de ruptura**                      **Sondagem S12**  
**Descrição**                      Interface de ruptura da vala de implantação da urna UE 4254.
- Interpretação**                      Vala de implantação da urna UE 4254.
- UE 4257**                      **Sedimentar**                      **Sondagem S12**  
**Descrição**                      Nível compacto, de matriz arenosa e de coloração acastanhada. Contém pedras de pequena dimensão.
- Interpretação**                      Enchimento da vala de drenagem, UE 4258.
- UE 4258**                      **Interface de ruptura**                      **Sondagem S12**  
**Descrição**                      Interface de ruptura da vala de implantação da vala de drenagem aberta na rocha.
- Interpretação**                      Vala de implantação da vala de drenagem aberta na rocha.



## Lista geral de UEs - Bracara Augusta

Unidade de Arqueologia

- UE 4259**                      **Interface de ruptura**                      **Sondagem S12**  
**Descrição**                      Interface de ruptura da vala de implantação da sepultura.
- Interpretação**                      Vala de implantação da SEP. CLXXVII.
- UE 4260**                      **Sedimentar**                      **Sondagem S12**  
**Descrição**                      Nível compacto, de matriz arenosa e de coloração escura. Apresenta inclusões de carvões e osso.
- Interpretação**                      Enchimento de carvões da SEP. CLXXVII.
- UE 4261**                      **Interface de ruptura**                      **Sondagem S12**  
**Descrição**                      Interface de ruptura da vala de drenagem aberta na alterite.
- Interpretação**                      Vala de drenagem aberta na alterite.
- UE 4262**                      **Sedimentar**                      **Sondagem S12**  
**Descrição**                      Nível de matriz arenosa, de coloração acastanhada, compacto. Contém pedras de pequena e média dimensão.
- Interpretação**                      Nível de enchimento da vala de drenagem, UE 4261.
- UE 4263**                      **Construída**                      **Sondagem S12**  
**Descrição**                      Contentor cerâmico muito fragmentado, que serve de urna funerária à sepultura.
- Interpretação**                      Urna funerária da SEP. CXXXV.
- UE 4264**                      **Sedimentar**                      **Sondagem S17**  
**Descrição**                      Aterro constituído por terras areno-limosas, pouco compacto. Apresenta alguns carvões dispersos.
- Interpretação**                      Enchimento de nivelamento.
- UE 4265**                      **Sedimentar**                      **Sondagem S17**  
**Descrição**                      Aterro de matriz limosa, pouco compacta de coloração acinzentada. Apresenta alguns carvões dispersos à mistura com pedra miúda.
- Interpretação**                      Enchimento de nivelamento.
- UE 4266**                      **Sedimentar**                      **Sondagem S17**  
**Descrição**                      Enchimento composto por terras limo-arenosas de coloração acinzentada. Apresenta alguma pedra de pequena dimensão.
- Interpretação**                      Enchimento de nivelamento.
- UE 4267**                      **Sedimentar**                      **Sondagem S17**  
**Descrição**                      Nível bastante fino, pouco compacto, de cor castanha, limitado ao espaço interior do mausoléu.
- Interpretação**                      Possível nível de circulação(?).
- UE 4268**                      **Sedimentar**                      **Sondagem S17**  
**Descrição**                      Fino nível constituído por areias, pouco compacto, de coloração acinzentada.
- Interpretação**                      Enchimento de nivelamento.



## Lista geral de UEs - Bracara Augusta

Unidade de Arqueologia

- UE 4269**                      **Sedimentar**                      **Sondagem Acompanhamento**  
**Descrição**                      Enchimento de coloração castanha, de matriz areno-limosa onde se verifica a presença de lementos de material laterício fragmentado.
- Interpretação**                      Enchimento de nivelamento.
- UE 4270**                      **Sedimentar**                      **Sondagem Acompanhamento**  
**Descrição**                      Nível composto por pedra granítica de forma e talhe irregular, dispostas caoticamente.
- Interpretação**                      Possível derrube.
- UE 4271**                      **Sedimentar**                      **Sondagem S16**  
**Descrição**                      Enchimento constituído por terras arenosas de coloração castanha escura, pouco compacta, com uma ou outra pedra miúda.
- Interpretação**                      Enchimento da vala UE3442.
- UE 4272**                      **Sedimentar**                      **Sondagem S16**  
**Descrição**                      Aterro composto por terras de coloração castanha acinzentada, pouco compacto de matriz arenosa.
- Interpretação**                      Enchimento de vala UE3442
- UE 4273**                      **Sedimentar**                      **Sondagem S16**  
**Descrição**                      Aterro composto por terras arenosas de coloração castanha pouco compacto sem inclusões.
- Interpretação**                      Enchimento de nivelamento.
- UE 4274**                      **Interface de ruptura**                      **Sondagem S16**  
**Descrição**                      Interface de ruptura.
- Interpretação**                      Vala de saque.
- UE 4275**                      **Sedimentar**                      **Sondagem S16**  
**Descrição**                      Enchimento composto por terras limo-arenosas, com alguma pedra de pequena dimensão. É pouco compacto.
- Interpretação**                      Enchimento de nivelamento.
- UE 4276**                      **Sedimentar**                      **Sondagem S16**  
**Descrição**                      Aterro constituído por terras de matriz areno-limosa. É pouco compacto.
- Interpretação**                      Enchimento de vala de saque UE4274.
- UE 4277**                      **Sedimentar**                      **Sondagem Acompanhamento**  
**Descrição**                      Aterro constituído por terras finas de coloração acastanhada, pouco compacta.
- Interpretação**                      Interstícios do derrube UE4270.
- UE 4278**                      **Interface de ruptura**                      **Sondagem Acompanhamento**  
**Descrição**                      Interface de ruptura.
- Interpretação**                      Vala de implantação da Sepultura CXCVI.



## Lista geral de UEs - Bracara Augusta

Unidade de Arqueologia

- UE 4279**                      **Sedimentar**                      **Sondagem**    **Acompanhamento**  
**Descrição**                      Enchimento de carvões de pequena e média dimensão, de coloração preta, onde é visível a presença de alguns fragmentos de osso.
- Interpretação**                      Enchimento de carvões da Sepultura CXCVI.
- UE 4280**                      **Construída**                      **Sondagem**    **Acompanhamento**  
**Descrição**                      Contentor em cerâmica comum, de relativamente mal conservado.
- Interpretação**                      Urna cerâmica da Sepultura CXCVI.
- UE 4281**                      **Sedimentar**                      **Sondagem**    **Acompanhamento**  
**Descrição**                      Nível pouco compacto constituído essencialmente por areia fina e de média dimensão.
- Interpretação**                      Aterro do interior da urna UE4280 (Ach.1751).
- UE 4282**                      **Sedimentar**                      **Sondagem**    **Acompanhamento**  
**Descrição**                      Nível arenoso, de coloração castanho muito escuro.
- Interpretação**                      Nível geológico.
- UE 4283**                      **Construída**                      **Sondagem**    **S18**  
**Descrição**                      Sapata construída em aparelho irregular de granito, fiadas relativamente horizontalizadas com grandes elementos reaproveitados, consolidados por uma argamassa de argila cor de laranja. Orientada O/E.
- Interpretação**                      Sapata de parede sul da casa.
- UE 4284**                      **Construída**                      **Sondagem**    **S18**  
**Descrição**                      Igual à UE4283.(Orientada N/S)
- Interpretação**                      Sapata de parede a este.
- UE 4285**                      **Construída**                      **Sondagem**    **S18**  
**Descrição**                      Igual à UE4284.(Orientada E/O)
- Interpretação**                      Sapata da parede a sul.
- UE 4286**                      **Sedimentar**                      **Sondagem**    **S18**  
**Descrição**                      Argamassa de argila e areia fina de coloração alaranjada.
- Interpretação**                      Argamassa de argila que consolida o aparelho das sapatas UE's 4201, 4202 e 4203.
- UE 4287**                      **Interface de ruptura**                      **Sondagem**    **S18**  
**Descrição**                      Interface de ruptura da vala de fundação das sapatas
- Interpretação**                      Vala de fundação das sapatas das paredes
- UE 4288**                      **Sedimentar**                      **Sondagem**    **S18**  
**Descrição**                      Aterro do enchimento areno-limoso, incorpora sedimentos escuros com misturas e inclusões de argila, argamassa e carvões dispersos.
- Interpretação**                      Aterro de enchimento da vala de fundação das sapatas.



## Lista geral de UEs - Bracara Augusta

Unidade de Arqueologia

- UE 4289**                      **Sedimentar**                      **Sondagem S18**  
**Descrição**                      Aterro de enchimento que incorpora uma sucessão de aterros arenosos, com algum limo e níveis areno-limosos com manchas de saibro.  
**Interpretação**                      Aterro de enchimento do buraco aberto nos sedimentos.
- UE 4290**                      **Interface de ruptura**                      **Sondagem S18**  
**Descrição**                      Interface de ruptura de vala aberta aberta nos sedimentos, de funcionalidade desconhecida.  
**Interpretação**                      Vala aberta nos sedimentos de funcionalidade desconhecida.
- UE 4291**                      **Sedimentar**                      **Sondagem S18**  
**Descrição**                      Aterro composto por sedimentos limosos de coloração negra, devido à concentração elevada de carvões e cinzas. Apresenta inclusões de argila e argamassa.  
**Interpretação**                      Nível de incêndio sobre camada de demolição.
- UE 4292**                      **Sedimentar**                      **Sondagem S18**  
**Descrição**                      Aterro composto por uma mistura de sedimentos areno-limosos, com pedras grandes, cascalho de pedra miúda, material de construção fragmentado, carvões, argila e argamassa de opus.  
**Interpretação**                      Camada de demolição.
- UE 4293**                      **Sedimentar**                      **Sondagem S18**  
**Descrição**                      Aterro de enchimento composto por pedras de grandes, médias e pequenas dimensões; cascalho de pedra e material de construção. Mistura sedimentos areno-limosos com cascalho de grandes dimensões.  
**Interpretação**                      Aterro de enchimento de cascalho. Aterro de obras?
- UE 4294**                      **Interface de ruptura**                      **Sondagem S18**  
**Descrição**                      Interface de ruptura da vala aberta nos sedimentos.  
**Interpretação**                      Vala aberta nos sedimentos para colocar cascalho.
- UE 4295**                      **Sedimentar**                      **Sondagem S18**  
**Descrição**                      Camada de areia de alteração granítica, composta por areias médias e grosseiras.  
**Interpretação**                      Camada de lixiviação.
- UE 4297**                      **Interface de ruptura**                      **Sondagem S18**  
**Descrição**                      Interface de ruptura da vala aberta nos sedimentos para implantar a sepultura.  
**Interpretação**                      Vala de implantação da sepultura CLV.
- UE 4298**                      **Interface de ruptura**                      **Sondagem S18**  
**Descrição**                      Interface de ruptura da vala aberta no saibro.  
**Interpretação**                      Vala aberta no saibro (vala de extracção de saibro?).
- UE 4299**                      **Sedimentar**                      **Sondagem S18**  
**Descrição**                      Aterro de enchimento de areias finas e médias à mistura com sedimentos limosos de coloração castanha.  
**Interpretação**                      Aterro de enchimento de vala aberta no saibro.



## Lista geral de UEs - Bracara Augusta

Unidade de Arqueologia

- UE 4300**                      **Sedimentar**                      **Sondagem S18**  
**Descrição**                      Aterro constituído por sedimentos arenosos com manchas de saibro, algumas argilas e carvões dispersos.
- Interpretação**                      Aterro de nivelamento sobre a sepultura CLV.
- UE 4302**                      **Sedimentar**                      **Sondagem S18**  
**Descrição**                      Aterro que mistura vários sedimentos com cascalho, desperdícios de obras, argamassas, argilas, plásticos, vidros e ferros.
- Interpretação**                      Aterro de demolição do edifício.
- UE 4303**                      **Sedimentar**                      **Sondagem S18**  
**Descrição**                      Aterro areno-limoso de coloração castanha, algo compacto com pequenas pedras e algum material de construção fragmentado.
- Interpretação**                      Aterro de nivelamento sob o piso UE4301.
- UE 4304**                      **Sedimentar**                      **Sondagem S18**  
**Descrição**                      Aterro areno-limoso com carvões dispersos. Aterro de coloração acinzentada.
- Interpretação**                      Aterro de enchimento com carvões dispersos (sob a sepultura CLV).
- UE 4305**                      **Interface de ruptura**                      **Sondagem S18**  
**Descrição**                      Interface de ruptura da vala aberta nos sedimentos.
- Interpretação**                      Vala aberta nos sedimentos.
- UE 4306**                      **Construída**                      **Sondagem S18**  
**Descrição**                      Vaso de cerâmica comum romana, de tipologia romana que serviu de urna funerária.
- Interpretação**                      Urna funerária (Achado nº1383)
- UE 4307**                      **Construída**                      **Sondagem S11**  
**Descrição**                      Nível grosseiro de opus signium que reveste o fundo do tanque 9.
- Interpretação**                      Revestimento em opus signinum do tanque 9.
- UE 4308**                      **Sedimentar**                      **Sondagem Acompanhamento**  
**Descrição**                      Enchimento composto essencialmente por esquirolas de osso, cinzas e uma alta concentração de carvões. É pouco compacto.
- Interpretação**                      Aterro de enchimento da Sepultura CXCVII.
- UE 4309**                      **Sedimentar**                      **Sondagem Acompanhamento**  
**Descrição**                      Enchimento de coloração castanho, pouco compacto de matriz argilo-arenosa. Apresenta alguma pedra de pequena dimensão.
- Interpretação**                      Enchimento de nivelamento.
- UE 4310**                      **Sedimentar**                      **Sondagem S8**  
**Descrição**                      Camada fina, bastante horizontalizada e endurecida, de matriz areno-limoso.
- Interpretação**                      Nível de circulação.



## Lista geral de UEs - Bracara Augusta

Unidade de Arqueologia

- UE 4311**                      **Construída**                      **Sondagem**    **Acompanhamento**  
**Descrição**                      Contentor cerâmico, em bom estado de conservação.
- Interpretação**                      Urna funerária da Sepultura CXCVII.
- UE 4312**                      **Interface de ruptura**                      **Sondagem**    **Acompanhamento**  
**Descrição**                      Interface de ruptura.
- Interpretação**                      Vala de implantação da Sepultura CXCVII.
- UE 4313**                      **Sedimentar**                      **Sondagem**    **Acompanhamento**  
**Descrição**                      Aterro de matriz limo-arenosa, de coloração castanha, algo compacto.
- Interpretação**                      Enchimento de nivelamento.
- UE 4314**                      **Sedimentar**                      **Sondagem**    **S8**  
**Descrição**                      Nível arenoso, constituído por mistura de areias médias e algo grosseiras com algum cascalho muito fragmentado. Apresenta uma coloração acizentada.
- Interpretação**                      Preparação do piso UE4310.
- UE 4315**                      **Sedimentar**                      **Sondagem**    **S8**  
**Descrição**                      Cmada constituída por sedimentos arenosos de coloração castanha acizentada, algo compacta.
- Interpretação**                      Preparação do piso UE4310.
- UE 4316**                      **Construída**                      **Sondagem**    **S8**  
**Descrição**                      Contentor cerâmico, bem relativo estado de conservação.
- Interpretação**                      Urna funerária da Sepultura CCI (Ach. nº1858).
- UE 4317**                      **Construída**                      **Sondagem**    **S8**  
**Descrição**                      Contentor em cerâmica.
- Interpretação**                      Urna funerária da Sepultura CCI (Ach. nº1859).
- UE 4318**                      **Sedimentar**                      **Sondagem**    **Acompanhamento**  
**Descrição**                      Aterro constituído por sedimentos areno-argilosos, pouco compacto, de coloração castanha escura.
- Interpretação**                      Enchimento de nivelamento.
- UE 4319**                      **Sedimentar**                      **Sondagem**    **Acompanhamento**  
**Descrição**                      Nível composto essencialmente por carvão, cinzas e ossos fragmentados.
- Interpretação**                      Enchimento de nivelamento da Sepultura CCII.
- UE 4320**                      **Construída**                      **Sondagem**    **Acompanhamento**  
**Descrição**                      Contentor cerâmico, em bom estado de conservação.
- Interpretação**                      Urna funerária da Sepultura CCII (Ach. n.º1860).



## Lista geral de UEs - Bracara Augusta

Unidade de Arqueologia

- UE 4321**                      **Sedimentar**                      **Sondagem**    **Acompanhamento**  
**Descrição**                      Enchimento composto por terras arenosas, à mistura com alguns veios de areão. Apresenta alguma pedra de pequena dimensão.
- Interpretação**                      Aterro de nivelamento.
- UE 4322**                      **Sedimentar**                      **Sondagem**    **S8**  
**Descrição**                      Aterro conatuído por sedimentos de coloração castanha, pouco compacta, sendo visível alguns fragmentos de pedra miúda, telha e tijolo partido, bem como alguns pontos de argamassa esbranquiçada.
- Interpretação**                      Enchimento da vala de fundação UE4323.
- UE 4323**                      **Interface de ruptura**                      **Sondagem**    **Acompanhamento**  
**Descrição**                      Interface de ruptura.
- Interpretação**                      Vala de fundação do edifício da PT.
- UE 4324**                      **Construída**                      **Sondagem**    **Acompanhamento**  
**Descrição**                      Nível composto por grande blocos graníticos de forma e talhe irregulares.
- Interpretação**                      Alicerce do muro do edifício da PT.
- UE 4325**                      **Construída**                      **Sondagem**    **Acompanhamento**  
**Descrição**                      Contentor cerâmico, em relativo estado de conservação.
- Interpretação**                      Urna funerária da Sepultura CCIII (Ach. n.º186<sup>1</sup>).
- UE 4326**                      **Sedimentar**                      **Sondagem**    **Acompanhamento**  
**Descrição**
- Interpretação**
- UE 4327**                      **Sedimentar**                      **Sondagem**    **Acompanhamento**  
**Descrição**                      Aterro essencialmente constituído por uma alta concentração de carvão, cinzas e fragmentos de osso.
- Interpretação**                      Enchimento do interior da Sepultura CCIV.
- UE 4328**                      **Interface de ruptura**                      **Sondagem**    **Acompanhamento**  
**Descrição**                      Interface de ruptura.
- Interpretação**                      Vala de implantação da Sepultura CCII.
- UE 4329**                      **Sedimentar**                      **Sondagem**    **Acompanhamento**  
**Descrição**                      Aterro composto por carvões concentrados à mistura com cinzas e esquirolas de osso.
- Interpretação**                      Enchimento do interior da Sepultura CCVI.
- UE 4330**                      **Sedimentar**                      **Sondagem**    **Acompanhamento**  
**Descrição**                      Nível constituído por fragmentos de pequenos ossos, misturados com carvões e cinzas.
- Interpretação**                      Enchimento do interior da Sepultura CCV.





## Lista geral de UEs - Bracara Augusta

Unidade de Arqueologia

- UE 4331**                      **Sedimentar**                      **Sondagem S8**  
**Descrição**                      Aterro constituído por sedimentos areno-limosos com misturas de pontos de argamassa e argila de coloração amarelada. Apresenta pedras de pequena dimensão e material de construção fragmentado.  
**Interpretação**                      Enchimento de nivelamento.
- UE 4332**                      **Sedimentar**                      **Sondagem Acompanhamento**  
**Descrição**                      Granito biotítico, com rara moscovite, porfiróide de grão médio a fino (Granito de Braga).  
**Interpretação**                      Substrato rochoso.
- UE 4333**                      **Interface de ruptura**                      **Sondagem Acompanhamento**  
**Descrição**                      Interface de ruptura.  
**Interpretação**                      Vala de implantação da Sepultura CCVII.
- UE 4334**                      **Sedimentar**                      **Sondagem Acompanhamento**  
**Descrição**                      Aterro composto pr terras de matriz areno-limosa de coloração castanha, pouco compacta, com um ou outro ponto de carvão disperso.  
**Interpretação**                      Enchimento de nivelamento.
- UE 4335**                      **Sedimentar**                      **Sondagem Acompanhamento**  
**Descrição**                      Nível de carvões, à mistura com algumas cinzas e ossos muito fragmentados.  
**Interpretação**                      Enchimento da Sepultura CCVII.
- UE 4336**                      **Sedimentar**                      **Sondagem S13I**  
**Descrição**                      Enchimento de matriz limo-arenoso de coloração castanha, de fraca compacidade. Contém fragmentos de cerâmica da urna, raízes e carvões e um balsamário/ unguentário em vidro. O material osteológico é em quantidade moderada. Ainda não foi escavada.  
**Interpretação**                      Enchimento do interior da urna UE3261(Ach.1041),Sep.LXXXII.
- UE**                      **Sedimentar**                      **Sondagem S13J**  
**Descrição**                      Enchimento de matriz limo-arenoso de coloração castanha, de fraca compacidade. Contém fragmentos de cerâmica da urna, raízes e carvões e um balsamário/ unguentário em vidro. O material osteológico é em quantidade moderada. Ainda não foi escavada.  
**Interpretação**                      Enchimento do interior da urna UE3261(Ach.1041),Sep.LXXXII.
- UE 4337**                      **Sedimentar**                      **Sondagem S13J**  
**Descrição**                      Nível de enchimento de coloração castanho acinzentado claro, possui uma matriz limo arenosa. Apresenta uma compacidade móvel. Contém osso em grande quantidade, e carvões e cerâmica (fragmentos da própria urna) em pequena quantidade. O conjunto  
**Interpretação**                      Enchimento do interior da urna UE3278(Ach.1053) - Sepultura XCII.
- UE 4338**                      **Sedimentar**                      **Sondagem S13H**  
**Descrição**                      Nível de matriz limo arenoso, pouco compacto de coloração castanho acinzentado, contendo carvões e pequenos fragmentos de cerâmica. Apresenta uma quantidade moderada de osso, identificando-se ossos cranianos, costelas, vértebras e diáfises de ossos longos.  
**Interpretação**                      Enchimento do interior da urna UE3173(Ach. 1029) - Sepultura LXXXIV.
- UE 4339**                      **Sedimentar**                      **Sondagem S13I**  
**Descrição**                      Nível de matriz areno-limosa, móvel e de coloração castanha com inclusões de carvões e alguns fragmentos de pequena dimensão de cerâmica. A quantidade de material ósseo é moderada. Os anéis epífiseais das vértebras indicam um indivíduo adulto. O osso apresenta na generalidade uma coloração bronze. Estão representados ossos do crânio, tronco (vértebras e  
**Interpretação**                      Enchimento do interior da urna UE2794(Ach.0891) - Sepultura XLVII.



## Lista geral de UEs - Bracara Augusta

Unidade de Arqueologia

- UE 4340**                      **Sedimentar**                      **Sondagem S13H**  
**Descrição**                      Enchimento de matriz areno-limoso, pouco compacto de coloração castanha com inclusão carvões e pouca quantidade de elementos pétreos. Encontram-se apenas dois fragmentos de material osteológico, mais concretamente de diáfise de osso longo indeterminado.  
**Interpretação**                      Nível de enchimento do interior da urna UE2751 (Ach.0557) - Sepultura XXXIX.
- UE 4341**                      **Sedimentar**                      **Sondagem S13I**  
**Descrição**                      Nível de matriz limo-arenoso de coloração castanha, móvel, com inclusão de carvões e ossos em grande quantidade, pertencentes a um jovem adulto, provavelmente uma mulher pelas morfologia do "os coxae".  
**Interpretação**                      Enchimento do interior da urna UE3497 (Ach.1198) - Sep.CVI.
- UE 4342**                      **Sedimentar**                      **Sondagem S13J**  
**Descrição**                      Aterro de matriz limo-arenoso, de coloração castanho claro. Sem ossos e sem carvões. É de referir, que a urna já chegou muito destruída.  
**Interpretação**                      Nível de enchimento do interior da urna UE3494 (Ach.1185) - Sepultura XCVII.
- UE 4343**                      **Sedimentar**                      **Sondagem S13H**  
**Descrição**                      Aterro de matriz limo-arenoso, de fraca compacidade, com inclusões de carvões e ossos em pouca quantidade. Contém incluso carvões e ossos em pouca quantidade. A urna estava muito fragmentada. Os ossos encontram-se bastante fragmentados, no entanto, é possível inferir que estamos perante um indivíduo adulto.  
**Interpretação**                      Nível de enchimento do interior da urna UE3093 (Ach.0949) - Sepultura LXXVII.
- UE 4344**                      **Sedimentar**                      **Sondagem S11**  
**Descrição**                      Nível arenoso, compacto, acastanhado. Contém uma ou out a pedra de pequena dimensão.  
**Interpretação**                      Interstícios do muro UE 3548.
- UE 4345**                      **Sedimentar**                      **Sondagem S3**  
**Descrição**                      Enchimento compacto limo-arenoso, de cor castanho acinzentado claro constituído por reduzida quantidade de areia fina, grande quantidade de limo. Ausência de carvões, observando-se a presença de ossos em grande quantidade, uma moeda e um balsamário em vidro.  
**Interpretação**                      Enchimento do interior da urna em granito UE1086 (Ach.083, SEP.CXCIX).
- UE 4346**                      **Sedimentar**                      **Sondagem Área 1**  
**Descrição**                      Enchimento de matriz areno-limoso de coloração castanho-claro. Contém grande quantidade de carvões, vidro e material osteológico humano, que ainda não foi alvo de estudo, porém, uma análise preliminar permite-nos inferir que o indivíduo é adulto e provavelmente de sexo feminino. Todas as regiões ósseas estão representadas crânio, tronco vértebras, ossos dos  
**Interpretação**                      Nível de enchimento do interior da urna UE0770 (ach.0399) - Sepultura XX.
- UE 4347**                      **Sedimentar**                      **Sondagem S16**  
**Descrição**                      Camada de cor castanho acinzentado, pouco compacto, apresenta alguns carvões e pouco ossos, bastante fragilizados. A quantidade de ossos é pequena e estão muito fragilizados, condição inerente às condições pós-deposicionais e ao estatuto etário do indivíduo, pois a não união das epífise indicam-nos que estamos perante um indivíduo não adulto.  
**Interpretação**                      Enchimento do interior da urna UE4144 (Ach.1630).
- UE 4348**                      **Sedimentar**                      **Sondagem S16**  
**Descrição**                      Nível de matriz areno-limoso, pouco compacto, de coloração acinzentado escuro. Contém carvões, e ossos humanos em reduzida quantidade. Uma observação preliminar permite auferir que está representado um indivíduo não adulto (epífises não unidas e pequena dimensão dos fragmentos ósseos). São encontrados fragmentos cranianos, do tronco (vértebras e costelas)  
**Interpretação**                      Aterro do interior da urna UE4110 (Ach.1389) - Sepultura CLVI.
- UE 4349**                      **Sedimentar**                      **Sondagem S13G**  
**Descrição**                      Nível areno-limoso, de coloração castanho acinzentado escuro, e apresenta alguma pedra de pequena dimensão. Contém carvões, ossos humanos e cerâmica em pequena quantidade. Na globalidade os ossos apresentam uma coloração bronze. Estão representados ossos do crânio, vértebras, costelas,  
**Interpretação**                      Enchimento do interior da urna UE3855 (Ach.1228), Sepultura CXVII.



## Lista geral de UEs - Bracara Augusta

Unidade de Arqueologia

- UE 4350**                      **Sedimentar**                      **Sondagem**                      **Área 1**
- Descrição**                      Nível de enchimento de matriz limo-arenosos. É bastante compacto e apresenta uma cor castanho acizentado. Apresenta como depósito particular grande quantidade de moedas.
- Interpretação**                      Enchimento do interior do do potinho Ach.0451.
- UE 4351**                      **Sedimentar**                      **Sondagem**                      **S12**
- Descrição**                      Nível areno-limoso, de cor castanho escuro, à mistura com algumas pedras de pequena dimensão. Apresenta pouca quantidade de restos osteológicos, estando representados os ossos do crânio, tronco e membros.
- Interpretação**                      Enchimento do interior da urna UE4263 (Ach.1488) - Sepultura CXXXV.
- UE 4352**                      **Sedimentar**                      **Sondagem**                      **S13I**
- Descrição**                      Nível limo-arenoso, de cor castanha escuro, móvel, com reduzida quantidade de areia media, média quantidade de areia fina e grande quantidade de limo. Contém inclusos carvões, de pequena dimensão. O material osteológico representa um indivíduo adulto (anéis epifiseais das vértebras unidos). Pela análise preliminar realizada não é possível auferir o sexo do indivíduo.
- Interpretação**                      Nível de enchimento do interior da urna UE2791 (Ach.0842), Sep.XLVI.
- UE 4353**                      **Construída**                      **Sondagem**                      **S13I**
- Descrição**                      Contentor funerário, em cerâmica comum grosseira, bastante fragmentada.
- Interpretação**                      Urna funerária (Ach.1229).
- UE 4354**                      **Sedimentar**                      **Sondagem**                      **S12A**
- Descrição**                      Nível limo-arenoso, pouco compacto, de coloração castanho claro contendo ossos, carvões. Apresenta inclusões de elementos macroestruturais graníticos de morfologia sub-angulosa. Apresenta uma quantidade moderada de osso. Os ossos permitem inferir que pertencem a um indivíduo adulto jovem, pois as vértebras presentes possuem o anel epifiseal unido, mas não
- Interpretação**                      Enchimento do interior da urna UE4353 (Ach.0340).
- UE 4355**                      **Sedimentar**                      **Sondagem**                      **S11**
- Descrição**                      Camada arenosa, compacta, acastanhada. Contém algumas pedras de pequena dimensão.
- Interpretação**                      Interstícios do muro UE 3587.
- UE 4357**                      **Sedimentar**                      **Sondagem**                      **Acompanhamento**
- Descrição**                      Enchimento de matriz areno argilosa, de cor cinzento escuro, medianamente compacta, apresenta pedras graníticas de pequena e média dimensão, à mistura com fragmentos de carvão e algumas manchas saibrosas.
- Interpretação**                      Enchimento da Sepultura CCVIII.
- UE 4358**                      **Interface de ruptura**                      **Sondagem**                      **Acompanhamento**
- Descrição**                      Interface de ruptura.
- Interpretação**                      Vala de implantação da Sepultura CCVIII.
- UE 4359**                      **Construída**                      **Sondagem**                      **Acompanhamento**
- Descrição**                      Pilar da parede oeste do túnel da Av. da Liberdade.
- Interpretação**                      Pilar em betão armado.
- UE 4360**                      **Sedimentar**                      **Sondagem**                      **Acompanhamento**
- Descrição**                      Camada constituída por sedimentos areno-limosos de coloração castanho acizentada pouco compacta.
- Interpretação**                      Enchimento de nivelamento.



## Lista geral de UEs - Bracara Augusta

Unidade de Arqueologia

- UE 4361**                      **Sedimentar**                      **Sondagem**                      **Acompanhamento**  
**Descrição**                      Nível composto por terras de coloração acastanhada de matriz areno-limosa. É pouco compacto.
- Interpretação**                      Enchimento de nivelamento (sob os carvões UE4329).
- UE 4362**                      **Construída**                      **Sondagem**                      **Acompanhamento**  
**Descrição**                      Estrutura construída com recurso a tijolo burro argamassado com cimento tipo Portland.
- Interpretação**                      Conduta técnica da Portugal Telecom.
- UE 4363**                      **Sedimentar**                      **Sondagem**                      **Acompanhamento**  
**Descrição**                      Camada constituída por mistura de terras arenosas de coloração castanha, pouco compacta.
- Interpretação**                      Enchimento de nivelamento.
- UE 4364**                      **Sedimentar**                      **Sondagem**                      **Acompanhamento**  
**Descrição**                      Enchimento de coloração castanho-amarelo, pouco compacto onde não são visíveis inclusões.
- Interpretação**                      Enchimento de nivelamento.
- UE 4365**                      **Interface de ruptura**                      **Sondagem**                      **Acompanhamento**  
**Descrição**                      Interface de ruptura.
- Interpretação**                      Vala de fundação da conduta técnica da Portugal Telecom.
- UE 4367**                      **Interface de ruptura**                      **Sondagem**                      **Acompanhamento**  
**Descrição**                      Interface de ruptura.
- Interpretação**                      Vala de implantação da SEP.0.CIX.
- UE 4368**                      **Sedimentar**                      **Sondagem**                      **Acompanhamento**  
**Descrição**                      Aterro composto essencialmente por carvões e cinzas à mistura com ossos fragmentados.
- Interpretação**                      Enchimento da vala de implantação UE4367.
- UE 4369**                      **Sedimentar**                      **Sondagem**                      **Acompanhamento**  
**Descrição**                      Nível composto essencialmente por areia de calibre médio e fino. De fraca compacidade, apresenta uma coloração acizentada.
- Interpretação**                      Enchimento de nivelamento.
- UE 4370**                      **Construída**                      **Sondagem**                      **Acompanhamento**  
**Descrição**                      Micro estaca (de 5 polegadas).
- Interpretação**                      Estaca em betão armado.
- UE 4371**                      **Sedimentar**                      **Sondagem**                      **Acompanhamento**  
**Descrição**                      Enchimento constituído por terras de matriz arenosa, à mistura com alguns nódulos de cimento recente. É pouco compacto.
- Interpretação**                      Enchimento da vala de fundação UE4366.



## Lista geral de UEs - Bracara Augusta

Unidade de Arqueologia

- UE 4372**                      **Sedimentar**                      **Sondagem**    **Acompanhamento**
- Descrição**                      Aterro composto por terras saibrosas, pouco compactas, à mistura com pedra miúda. Apresenta uma coloração acizentada.
- Interpretação**                      Enchimento de vala de saque de funcionalidade desconhecida.
- UE 4374**                      **Sedimentar**                      **Sondagem**    **Acompanhamento**
- Descrição**                      Aterro pouco compacto de coloração castanho acizentado, sem inclusões visíveis. Apresenta uma matriz sedimentar composta por areias e limos.
- Interpretação**                      Enchimento da fossa UE4385.
- UE 4377**                      **Sedimentar**                      **Sondagem**    **Acompanhamento**
- Descrição**                      Enchimento de matriz arenosa, pouco compacta, de coloração acastanhada. Apresenta algum carvão fragmentado de pequena dimensão.
- Interpretação**                      Aterro de enchimento da vala UE4384.
- UE 4378**                      **Sedimentar**                      **Sondagem**    **Acompanhamento**
- Descrição**                      Enchimento de matriz areno-limosa, pouco compacto, com inclusões de carvão, ossos e nódulos de saibro.
- Interpretação**                      Enchimento de nivelamento.
- UE 4379**                      **Sedimentar**                      **Sondagem**    **Acompanhamento**
- Descrição**                      Aterro constituído por areia fina à mistura com nódulos de limo. Apresenta alguns carvões e restos de argamassa.
- Interpretação**                      Enchimento da vala de fundação UE4396.
- UE 4380**                      **Sedimentar**                      **Sondagem**    **Acompanhamento**
- Descrição**                      Camada constituída por terras areno-limosas. Apresenta alguma pedra granítica de pequena dimensão. É pouco compacta.
- Interpretação**                      Enchimento da vala de fundação UE4395.
- UE 4381**                      **Sedimentar**                      **Sondagem**    **Acompanhamento**
- Descrição**                      Aterro composto essencialmente por carvão, à mistura com esquirolas de osso e algumas manchas de argamassa
- Interpretação**                      Nível de carvões da SEP.CCXII.
- UE 4382**                      **Sedimentar**                      **Sondagem**    **Acompanhamento**
- Descrição**                      Enchimento de matriz limo-arenosa, pouco compacta de cor acizentada. Apresenta alguma pedra de pequena dimensão.
- Interpretação**                      Enchimento de nivelamento (sobre a SEP.CCXII).
- UE 4383**                      **Sedimentar**                      **Sondagem**    **Acompanhamento**
- Descrição**                      Aterro arenoso, de coloração amarelo-acastanhado. Não são visíveis qualquer tipo de inclusões.
- Interpretação**                      Camada de lixiviação.
- UE 4384**                      **Interface de ruptura**                      **Sondagem**    **Acompanhamento**
- Descrição**                      Interface de ruptura.
- Interpretação**                      Fossa aberta no saibro.



## Lista geral de UEs - Bracara Augusta

Unidade de Arqueologia


<b>UE 4385</b>	<b>Interface de ruptura</b>	<b>Sondagem</b>	<b>Acompanhamento</b>
Descrição	Interface de ruptura.		
Interpretação	Fossa aberta no saibro.		
<b>UE 4386</b>	<b>Interface de ruptura</b>	<b>Sondagem</b>	<b>Acompanhamento</b>
Descrição	Interface de ruptura.		
Interpretação	Vala de estrutura desaparecida.		
<b>UE 4387</b>	<b>Construída</b>	<b>Sondagem</b>	<b>Acompanhamento</b>
Descrição	Parede composta por tijolos justapostos, onde as juntas apresentam argamassa de saibro.		
Interpretação	Parede este da Sepultura CCX.		
<b>UE 4388</b>	<b>Construída</b>	<b>Sondagem</b>	<b>Acompanhamento</b>
Descrição	Viga em betão armado.		
Interpretação	Viga em betão armado.		
<b>UE 4389</b>	<b>Interface de ruptura</b>	<b>Sondagem</b>	<b>Acompanhamento</b>
Descrição	Interface de ruptura.		
Interpretação	Vala de fundação do muro em betão UE4390.		
<b>UE 4390</b>	<b>Construída</b>	<b>Sondagem</b>	<b>Acompanhamento</b>
Descrição	Muro orientado O/E, construído com recurso a betão armado.		
Interpretação	Muro norte do novo edifício Liberdade Street Fashion.		
<b>UE 4391</b>	<b>Sedimentar</b>	<b>Sondagem</b>	<b>Acompanhamento</b>
Descrição	Aterro composto por terras areno-limosas, algo compactas de cor castanha; são visíveis alguns pontos de carvão disperso.		
Interpretação	Enchimento de nivelamento.		
<b>UE 4392</b>	<b>Sedimentar</b>	<b>Sondagem</b>	<b>Acompanhamento</b>
Descrição	Enchimento pouco espesso, de cor castanha amarelada, algo compacto, com pontos de carvão disperso.		
Interpretação	Enchimento de nivelamento.		
<b>UE 4393</b>	<b>Sedimentar</b>	<b>Sondagem</b>	<b>Acompanhamento</b>
Descrição	Aterro constituído por terras areno-limosas, pouco compactas, sem inclusões visíveis.		
Interpretação	Enchimento de nivelamento (sobre a SEP.CCXI).		
<b>UE 4394</b>	<b>Sedimentar</b>	<b>Sondagem</b>	<b>Acompanhamento</b>
Descrição	Enchimento composto por terras arenosas, à mistura com alguns nódulos de areia grosseira e restos de cimento.		
Interpretação	Enchimento da vala de fundação UE4394.		



## Lista geral de UEs - Bracara Augusta

Unidade de Arqueologia

<b>UE 4395</b>	<b>Interface de ruptura</b>	<b>Sondagem</b>	<b>Acompanhamento</b>
Descrição	Interface de ruptura.		
Interpretação	Vala de saque (com o enchimento UE4372).		
<b>UE 4396</b>	<b>Interface de ruptura</b>	<b>Sondagem</b>	<b>Acompanhamento</b>
Descrição	Interface de ruptura.		
Interpretação	Vala de implantação da SEP.CCX.		
<b>UE 4397</b>	<b>Construída</b>	<b>Sondagem</b>	<b>S12</b>
Descrição	Contentor funerário, em cerâmica comum grosseira, algo fragmentado.		
Interpretação	Urna cinerária Ach.1229 (n.invº2009.0302)		
<b>UE</b>	<b>Construída</b>	<b>Sondagem</b>	<b>S13I</b>
Descrição	Contentor funerário, em cerâmica comum grosseira, algo fragmentado.		
Interpretação	Urna cinerária Ach.1229 (n.invº2009.0302)		
<b>UE 4398</b>	<b>Construída</b>	<b>Sondagem</b>	<b>S12</b>
Descrição	Urna em cerâmica comum, fragmentada e incompleta.		
Interpretação	Urna funerária Ach.1231 (n.invº2009.0222)		
<b>UE</b>	<b>Construída</b>	<b>Sondagem</b>	<b>S13I</b>
Descrição	Urna em cerâmica comum, fragmentada e incompleta.		
Interpretação	Urna funerária Ach.1231 (n.invº2009.0222)		
<b>UE 4399</b>	<b>Sedimentar</b>	<b>Sondagem</b>	<b>S17</b>
Descrição	Enchimento constituída por terras areno-limosas de coloração castanha. Apresenta alguma pedra de granito de pequena dimensão.		
Interpretação	Interstícios do muro UE2030.		
<b>UE 4400</b>	<b>Sedimentar</b>	<b>Sondagem</b>	<b>S17</b>
Descrição	Aterro composto por terras finas, de matriz areno-limoso, de cor castanha, com alguma pedra ídua à mistura.		
Interpretação	Interstícios do muro UE2029.		
<b>UE 4401</b>	<b>Sedimentar</b>	<b>Sondagem</b>	<b>S17</b>
Descrição	Enchimento de cor castanha, com alguma pedra pequena de granito. É pouco compacta.		
Interpretação	Interstícios do muro UE3945.		




## Lista geral de Achados - Bracara Augusta

## Quarteirão dos CTT

<b>Achado 0001</b>	<b>Tipo Metais</b>
Sondagem S2	UE 0518
Descrição Prego	
Coordenadas: X: -24142,2	Y: 208870,25 Z: 180,46
<b>Achado 0002</b>	<b>Tipo Metais</b>
Sondagem S2	UE 0524
Descrição Prego	
Coordenadas: X: -24142,02	Y: 208869,97 Z: 180,49
<b>Achado 0003</b>	<b>Tipo Cerâmica</b>
Sondagem S2	UE 0521
Descrição Fragmento de parede/pé de sigillata Drag.37 lisa	
Coordenadas: X: -24144,22	Y: 208869,38 Z: 180,27
<b>Achado 0004</b>	<b>Tipo Cerâmica</b>
Sondagem S2	UE 0521
Descrição Fragmento de bordo de sigillata Drag.15/17 lisa	
Coordenadas: X: -24144,29	Y: 208869,23 Z: 180,13
<b>Achado 0005</b>	<b>Tipo Cerâmica</b>
Sondagem S2	UE 0528
Descrição Fragmento de um bordo (bracarense)	
Coordenadas: X: -24142,54	Y: 208870,2 Z: 180,11
<b>Achado 0006</b>	<b>Tipo Metais</b>
Sondagem S2	UE 0528
Descrição Placa de ferro	
Coordenadas: X: -24142,32	Y: 208869,42 Z: 180,15
<b>Achado 0007</b>	<b>Tipo Cerâmica</b>
Sondagem S2	UE 0536
Descrição Fragmento fundo com parede (cerâmica comum fina)	
Coordenadas: X: -24144,14	Y: 208868,95 Z: 180,05
<b>Achado 0008</b>	<b>Tipo Cerâmica</b>
Sondagem S2	UE 0536
Descrição Aba de peça de sigillata Drag. 39 (cola com o Ach.0041)	
Coordenadas: X: -24143,75	Y: 208869,01 Z: 180,01
<b>Achado 0009</b>	<b>Tipo Moeda</b>
Sondagem S1	UE 0020
Descrição Moeda	
Coordenadas: X: -24185,04	Y: 208910,51 Z: 183,82






## Lista geral de Achados - Bracara Augusta

### Quarteirão dos CTT

<b>Achado 0010</b>	<b>Tipo</b>	<b>Outro</b>	
Sondagem S3		UE 1005	
Descrição	Pedra com grafito (E.E.01)		
Coordenadas:	X: -24184,1	Y: 208911,66	Z: 0
<b>Achado 0011</b>	<b>Tipo</b>	<b>Moeda</b>	
Sondagem S3		UE 1020	
Descrição	Moeda		
Coordenadas:	X: -24096,48	Y: 208883,1	Z: 179,56
<b>Achado 0012</b>	<b>Tipo</b>	<b>Outro</b>	
Sondagem S3		UE 1027	
Descrição	Elemento de canalização em xisto (E.A.12)		
Coordenadas:	X: -24103,22	Y: 208880,5	Z: 179,79
<b>Achado 0013</b>	<b>Tipo</b>	<b>Outro</b>	
Sondagem S3		UE 1027	
Descrição	Caleiro em xisto (E.A.13)		
Coordenadas:	X: -24103,45	Y: 208881,75	Z: 179,79
<b>Achado 0014</b>	<b>Tipo</b>	<b>Outro</b>	
Sondagem S3		UE 1027	
Descrição	Elemento de canalização em granito (E.A.14, que encaixa com E.A.50)		
Coordenadas:	X: -24103,58	Y: 208882,51	Z: 179,79
<b>Achado 0015</b>	<b>Tipo</b>	<b>Metais</b>	
Sondagem S1		UE 0020	
Descrição	Cabeça de cravo		
Coordenadas:	X: -24184,36	Y: 208911,01	Z: 183,02
<b>Achado 0016</b>	<b>Tipo</b>	<b>Moeda</b>	
Sondagem S1		UE 0131	
Descrição	Moeda		
Coordenadas:	X: -24184,47	Y: 208902,01	Z: 182,98
<b>Achado 0017</b>	<b>Tipo</b>	<b>Vidro</b>	
Sondagem S3		UE 1033	
Descrição	Restos de produção de 2 fios de vidro para aplicações		
Coordenadas:	X: -24101,44	Y: 208885,15	Z: 179,23
<b>Achado 0018</b>	<b>Tipo</b>	<b>Indeterminado</b>	
Sondagem S3		UE 1033	
Descrição	Indeterminado		
Coordenadas:	X: -24101,39	Y: 208885,57	Z: 179,36




# Lista geral de Achados - Bracara Augusta

## Quarteirão dos CTT

<b>Achado 0019</b>		<b>Tipo Moeda</b>	
Sondagem	S3	UE 1044	
Descrição	Moeda		
Coordenadas:	X: -24102	Y: 208888,65	Z: 179,65
<b>Achado 0020</b>		<b>Tipo Moeda</b>	
Sondagem	S3	UE 1044	
Descrição	Moeda		
Coordenadas:	X: -24100,66	Y: 208889,37	Z: 179,59
<b>Achado 0021</b>		<b>Tipo Moeda</b>	
Sondagem	S3	UE 1040	
Descrição	Moeda		
Coordenadas:	X: -24102,12	Y: 208888,51	Z: 179,6
<b>Achado 0022</b>		<b>Tipo Moeda</b>	
Sondagem	S3	UE 1040	
Descrição	Moeda		
Coordenadas:	X: -24101,83	Y: 208887,97	Z: 179,58
<b>Achado 0023</b>		<b>Tipo Moeda</b>	
Sondagem	S3	UE 1040	
Descrição	Moeda		
Coordenadas:	X:	Y:	Z:
<b>Achado 0024</b>		<b>Tipo Moeda</b>	
Sondagem	S3	UE 1040	
Descrição	Moeda		
Coordenadas:	X:	Y:	Z:
<b>Achado 0025</b>		<b>Tipo Moeda</b>	
Sondagem	S3	UE 1040	
Descrição	Moeda		
Coordenadas:	X:	Y:	Z:
<b>Achado 0026</b>		<b>Tipo Moeda</b>	
Sondagem	S3	UE 1040	
Descrição	Moeda		
Coordenadas:	X: -24100,4	Y: 208886,6	Z: 179,66
<b>Achado 0027</b>		<b>Tipo Moeda</b>	
Sondagem	S3	UE 1046	
Descrição	Moeda		
Coordenadas:	X: -24099,7	Y: 208889,54	Z: 179,52

Trabalhos Arqueológicos da U.A.U.M. / MEMÓRIAS, 1, 2010




## Lista geral de Achados - Bracara Augusta

### Quarteirão dos CTT

<b>Achado 0028</b>		<b>Tipo Moeda</b>	
Sondagem	S3	UE 1047	
Descrição	Moeda		
Coordenadas:	X:	Y:	Z:
<b>Achado 0029</b>		<b>Tipo Cerâmica</b>	
Sondagem	S1	UE 0184	
Descrição	Fragmento de púcaro (produção bracarense)		
Coordenadas:	X: -24181,97	Y: 208899,8	Z: 181,67
<b>Achado 0030</b>		<b>Tipo Cerâmica</b>	
Sondagem	S1	UE 0184	
Descrição	Bordo cerâmica indígena		
Coordenadas:	X: -24182,21	Y: 208899,79	Z: 181,63
<b>Achado 0031</b>		<b>Tipo Moeda</b>	
Sondagem	S3	UE 1047	
Descrição	Moeda		
Coordenadas:	X:	Y:	Z:
<b>Achado 0032</b>		<b>Tipo Moeda</b>	
Sondagem	S3	UE 1047	
Descrição	Moeda		
Coordenadas:	X:	Y:	Z:
<b>Achado 0033</b>		<b>Tipo Lucerna</b>	
Sondagem	S3	UE 1047	
Descrição	Lucerna - fragmento		
Coordenadas:	X:	Y:	Z:
<b>Achado 0034</b>		<b>Tipo Objecto de Adorno</b>	
Sondagem	S3	UE 1047	
Descrição	Conta em variscite		
Coordenadas:	X:	Y:	Z:
<b>Achado 0035</b>		<b>Tipo Moeda</b>	
Sondagem	S3	UE 1047	
Descrição	Moeda		
Coordenadas:	X: -24099,22	Y: 208889,1	Z: 179,41
<b>Achado 0036</b>		<b>Tipo Moeda</b>	
Sondagem	S3	UE 1047	
Descrição	Moeda		
Coordenadas:	X: -24099,41	Y: 208889,48	Z: 179,09

Trabalhos Arqueológicos da U.A.U.M. / MEMÓRIAS, 1, 2010




## Lista geral de Achados - Bracara Augusta

### Quarteirão dos CTT

<b>Achado 0037</b>	<b>Tipo</b> Objecto de Adorno	
Sondagem S1A	UE 0121	
Descrição Alfinete (cobre ou liga de cobre)		
Coordenadas: X: -24182,11	Y: 208897,45	Z: 182,95
<b>Achado 0038</b>	<b>Tipo</b> Moeda	
Sondagem S3	UE 1047	
Descrição Moeda		
Coordenadas: X: -24098	Y: 208887,73	Z: 179,27
<b>Achado 0039</b>	<b>Tipo</b> Moeda	
Sondagem S3	UE 1047	
Descrição Moeda		
Coordenadas: X:	Y:	Z:
<b>Achado 0040</b>	<b>Tipo</b> Indeterminado	
Sondagem S1	UE 0094	
Descrição Indeterminado (cobre ou liga de cobre)		
Coordenadas: X: -24179,66	Y: 208902,19	Z: 182,38
<b>Achado 0041</b>	<b>Tipo</b> Cerâmica	
Sondagem S2	UE 0506	
Descrição Perfil completo de sigillata Drag. 39 (cola com o Ach.0008)		
Coordenadas: X:	Y:	Z:
<b>Achado 0042</b>	<b>Tipo</b> Metais	
Sondagem S1A	UE 0193	
Descrição Indeterminado (cobre ou liga de cobre)		
Coordenadas: X: -24181,68	Y: 208896,96	Z: 182,76
<b>Achado 0043</b>	<b>Tipo</b> Vidro	
Sondagem S3	UE 1047	
Descrição Fragmento de vidro (pingo de fundição)		
Coordenadas: X:	Y:	Z:
<b>Achado 0044</b>	<b>Tipo</b> Cerâmica	
Sondagem S1B	UE 0203	
Descrição Fragmento de pote com arranque de asa		
Coordenadas: X: -24171,08	Y: 208890,1	Z: 182,04
<b>Achado 0045</b>	<b>Tipo</b> Cerâmica	
Sondagem S1B	UE 0202	
Descrição Unguentário em cerâmica comum da Bética		
Coordenadas: X: -24170,82	Y: 208889,86	Z: 182

Trabalhos Arqueológicos da U.A.U.M. / MEMÓRIAS, 1, 2010




## Lista geral de Achados - Bracara Augusta

### Quarteirão dos CTT

<b>Achado 0046</b>	<b>Tipo Metais</b>	
Sondagem S1B	UE 0202	
Descrição Conjunto de seis pregos fragmentados		
Coordenadas: X: -24170,49	Y: 208889,6	Z: 182
<b>Achado 0047</b>	<b>Tipo Moeda</b>	
Sondagem S3	UE 1034	
Descrição Moeda		
Coordenadas: X: -24100,71	Y: 208885,17	Z: 179,17
<b>Achado 0048</b>	<b>Tipo Moeda</b>	
Sondagem S3	UE 1034	
Descrição Moeda		
Coordenadas: X: -24101,09	Y: 208884,63	Z: 179,07
<b>Achado 0049</b>	<b>Tipo Moeda</b>	
Sondagem S3	UE 1034	
Descrição Moeda		
Coordenadas: X: -24100,14	Y: 208885,85	Z: 179,07
<b>Achado 0050</b>	<b>Tipo Moeda</b>	
Sondagem S3	UE 1060	
Descrição Moeda		
Coordenadas: X: -24097,34	Y: 208884,7	Z: 178,9
<b>Achado 0051</b>	<b>Tipo Cerâmica</b>	
Sondagem S3	UE 1060	
Descrição Bilha (cerâmica comum)		
Coordenadas: X: -24097,17	Y: 208884,91	Z: 178,82
<b>Achado 0052</b>	<b>Tipo Cerâmica</b>	
Sondagem S1B	UE 0202	
Descrição Unguentário em cerâmica comum da Bética		
Coordenadas: X: -24170,61	Y: 208889,57	Z: 181,96
<b>Achado 0053</b>	<b>Tipo Metais</b>	
Sondagem S1	UE 0205	
Descrição Prego		
Coordenadas: X: -24175,2	Y: 208889,1	Z: 181,91
<b>Achado 0054</b>	<b>Tipo Metais</b>	
Sondagem S1	UE 0205	
Descrição Cabeça de prego		
Coordenadas: X: -24175,6	Y: 208890,63	Z: 181,89

Trabalhos Arqueológicos da U.A.U.M. / MEMÓRIAS, 1, 2010



## Lista geral de Achados - Bracara Augusta

### Quarteirão dos CTT

<b>Achado 0055</b>	<b>Tipo Metais</b>
Sondagem S1	UE 0205
Descrição Prego	
Coordenadas: X: -24175,69	Y: 208890,9 Z: 181,9
<b>Achado 0056</b>	<b>Tipo Metais</b>
Sondagem S1	UE 0205
Descrição Prego	
Coordenadas: X: -24175,76	Y: 208890,58 Z: 181,9
<b>Achado 0057</b>	<b>Tipo Metais</b>
Sondagem S1	UE 0205
Descrição Cabeça de prego	
Coordenadas: X: -24175,49	Y: 208890,53 Z: 181,83
<b>Achado 0058</b>	<b>Tipo Indeterminado</b>
Sondagem S1	UE 0205
Descrição Indeterminado	
Coordenadas: X: -24175,67	Y: 208890,33 Z: 181,86
<b>Achado 0059</b>	<b>Tipo Metais</b>
Sondagem S1	UE 0090
Descrição Conjunto de Pregos	
Coordenadas: X: -24180,9	Y: 208905,97 Z: 182,09
<b>Achado 0060</b>	<b>Tipo Metais</b>
Sondagem S1	UE 0090
Descrição Prego	
Coordenadas: X: -24180,38	Y: 208906,21 Z: 181,98
<b>Achado 0061</b>	<b>Tipo Moeda</b>
Sondagem S1	UE 0207
Descrição Moeda	
Coordenadas: X: -24180,73	Y: 208904,19 Z: 182,23
<b>Achado 0062</b>	<b>Tipo Indeterminado</b>
Sondagem S1	UE 0207
Descrição Indeterminado	
Coordenadas: X: -24181,16	Y: 208904,52 Z: 182,11
<b>Achado 0063</b>	<b>Tipo Moeda</b>
Sondagem S1	UE 0094
Descrição Moeda	
Coordenadas: X: -24179,97	Y: 208904,09 Z: 182,29




## Lista geral de Achados - Bracara Augusta

### Quarteirão dos CTT

<b>Achado 0064</b>	<b>Tipo Cerâmica</b>
Sondagem S1	UE 0198
Descrição	Pote em cerâmica comum
Coordenadas:	X: -24174,5 Y: 208890,39 Z: 181,64
<b>Achado 0065</b>	<b>Tipo Metais</b>
Sondagem S1	UE 0198
Descrição	Conjunto de 18 pregos
Coordenadas:	X: -24174,44 Y: 208890,87 Z: 181,65
<b>Achado 0066</b>	<b>Tipo Cerâmica</b>
Sondagem S1	UE 0198
Descrição	Conjunto de 3 contas em faiança egípcia (1 ânfora, 1 ara, 1 figa)
Coordenadas:	X: -24175,22 Y: 208890,3 Z: 181,55
<b>Achado 0067</b>	<b>Tipo Lucerna</b>
Sondagem S1	UE 0198
Descrição	Lucerna de volutas
Coordenadas:	X: -24175,18 Y: 208890,27 Z: 181,57
<b>Achado 0068</b>	<b>Tipo Metais</b>
Sondagem S1	UE 0198
Descrição	Conjunto de 7 fragmentos de prego
Coordenadas:	X: -24175,11 Y: 208890,09 Z: 181,55
<b>Achado 0069</b>	<b>Tipo Metais</b>
Sondagem S1	UE 0207
Descrição	Fragmento de prego
Coordenadas:	X: -24180,36 Y: 208904,34 Z: 182,1
<b>Achado 0070</b>	<b>Tipo Metais</b>
Sondagem S3	UE 1058
Descrição	Fragmento de 1 placa em bronze
Coordenadas:	X: -24099,29 Y: 208889,71 Z: 179,14
<b>Achado 0071</b>	<b>Tipo Cerâmica</b>
Sondagem S3	UE 1067
Descrição	Fragmento bordo de sigillata Drag. 35/36 (bordo com folha de água )
Coordenadas:	X: -24099,68 Y: 208889,74 Z: 179,14
<b>Achado 0072</b>	<b>Tipo Cerâmica</b>
Sondagem S1	UE 0211
Descrição	Púcaro em cerâmica cinzenta fina
Coordenadas:	X: -24178,64 Y: 208893,01 Z: 181,2

Trabalhos Arqueológicos da U.A.U.M. / MEMÓRIAS, 1, 2010



Universidade do Minho  
Unidade de Arqueologia


## Lista geral de Achados - Bracara Augusta

### Quarteirão dos CTT

<b>Achado 0073</b>	<b>Tipo</b>	<b>Moeda</b>		
Sondagem S3			UE 1061	
Descrição	Moeda romana ( legenda: IMPCAESARTRAIAN [VSHADRIANVSA] VGPM)			
Coordenadas:	X:	Y:	Z:	
<b>Achado 0074</b>	<b>Tipo</b>	<b>Vidro</b>		
Sondagem S3			UE 1071	
Descrição	Conta em vidro			
Coordenadas:	X: -24098,39	Y: 208888,54	Z: 179,13	
<b>Achado 0075</b>	<b>Tipo</b>	<b>Vidro</b>		
Sondagem S3			UE 1071	
Descrição	Ficha de jogo em pasta de vidro			
Coordenadas:	X: 0	Y: 0	Z: 0	
<b>Achado 0076</b>	<b>Tipo</b>	<b>Moeda</b>		
Sondagem S1			UE 0094	
Descrição	Moeda			
Coordenadas:	X: -24178,82	Y: 208902,63	Z: 182,32	
<b>Achado 0077</b>	<b>Tipo</b>	<b>Metais</b>		
Sondagem S1B			UE 0202	
Descrição	Fragmento de prego			
Coordenadas:	X: -24170,87	Y: 208889,65	Z: 181,94	
<b>Achado 0078</b>	<b>Tipo</b>	<b>Metais</b>		
Sondagem S1B			UE 0202	
Descrição	1 prego fragmentado			
Coordenadas:	X: -24170,36	Y: 208889,64	Z: 181,97	
<b>Achado 0079</b>	<b>Tipo</b>	<b>Metais</b>		
Sondagem S1B			UE 0202	
Descrição	Prego fragmentado			
Coordenadas:	X: -24170,85	Y: 208889,64	Z: 181,94	
<b>Achado 0080</b>	<b>Tipo</b>	<b>Metais</b>		
Sondagem S1B			UE 0202	
Descrição	Prego fragmentado			
Coordenadas:	X: -24170,85	Y: 208889,62	Z: 181,93	
<b>Achado 0081</b>	<b>Tipo</b>	<b>Metais</b>		
Sondagem S1B			UE 0202	
Descrição	Dez cabeças de prego			
Coordenadas:	X: -24170,84	Y: 208889,6	Z: 181,97	

Trabalhos Arqueológicos da U.A.U.M. / MEMÓRIAS, 1, 2010





## Lista geral de Achados - Bracara Augusta

### Quarteirão dos CTT

#### Achado 0082 Tipo Indeterminado

Sondagem S3 UE 1057  
Descrição Indeterminado (cobre ou liga de cobre)  
Coordenadas: X: -24101,68 Y: 208886,71 Z: 179,32

#### Achado 0083 Tipo Urna

Sondagem S3 UE 1086  
Descrição Urna ovalada em granito (selada com grampos de metal e chumbo)  
Coordenadas: X: -24096,46 Y: 208884,75 Z: 178,32

#### Achado 0085 Tipo Moeda

Sondagem S3 UE 1040  
Descrição Moeda  
Coordenadas: X: -24104,76 Y: 208887,22 Z: 179,64

#### Achado 0086 Tipo Moeda

Sondagem S3 UE 1040  
Descrição Moeda  
Coordenadas: X: Y: Z:

#### Achado 0087 Tipo Vidro

Sondagem S3 UE 1040  
Descrição Taça campanulada em vidro decorada com fios brancos aplicados em fetões - finais do séc. V-VI  
Coordenadas: X: Y: Z:

#### Achado 0088 Tipo Moeda

Sondagem S3 UE 1040  
Descrição Moeda  
Coordenadas: X: Y: Z:

#### Achado 0089 Tipo Moeda

Sondagem S3 UE 1040  
Descrição Moeda  
Coordenadas: X: Y: Z:


#### Achado 0090 Tipo Moeda

Sondagem S3 UE 1040  
Descrição Moeda  
Coordenadas: X: Y: Z:

#### Achado 0091 Tipo Pedra

Sondagem S3 UE 1040  
Descrição Pedra de amolar fragmentada

Coordenadas: X: Y: Z: Trabalhos Arqueológicos da U.A.U.M. / MEMÓRIAS, 1, Braga: Universidade de Arqueologia da Universidade do Minho




## Lista geral de Achados - Bracara Augusta

### Quarteirão dos CTT

<b>Achado 0092</b>		<b>Tipo Outro</b>	
Sondagem	S3	UE 1027	
Descrição	Caleiro em granito (E.A.28)		
Coordenadas:	X: -24103,67	Y: 208883,17	Z: 0
<b>Achado 0093</b>		<b>Tipo Outro</b>	
Sondagem	S3	UE 1027	
Descrição	Caleiro em granito (E.A.29)		
Coordenadas:	X: -24103,58	Y: 208883,88	Z: 179,25
<b>Achado 0094</b>		<b>Tipo Moeda</b>	
Sondagem	S3	UE 1034	
Descrição	Moeda		
Coordenadas:	X:	Y:	Z:
<b>Achado 0095</b>		<b>Tipo Outro</b>	
Sondagem	S3	UE 1027	
Descrição	Caleiro em granito (E.A.30)		
Coordenadas:	X: -24103,71	Y: 208884,49	Z: 179,25
<b>Achado 0096</b>		<b>Tipo Outro</b>	
Sondagem	S3	UE 1027	
Descrição	Caleiro em granito (E.A.31)		
Coordenadas:	X: -24103,68	Y: 208885,05	Z: 179,25
<b>Achado 0097</b>		<b>Tipo Outro</b>	
Sondagem	S3	UE 1027	
Descrição	Caleiro em granito (E.A.32)		
Coordenadas:	X: -24103,52	Y: 208885,86	Z: 179,25
<b>Achado 0098</b>		<b>Tipo Outro</b>	
Sondagem	S3	UE 1027	
Descrição	Caleiro em granito (E.A.33)		
Coordenadas:	X: -24103,4	Y: 208886,49	Z: 179,25
<b>Achado 0099</b>		<b>Tipo Outro</b>	
Sondagem	S3	UE 1027	
Descrição	Caleiro em granito (E.A.34)		
Coordenadas:	X: -24103,29	Y: 208887,24	Z: 179,25
<b>Achado 0100</b>		<b>Tipo Outro</b>	
Sondagem	S3	UE 1027	
Descrição	Caleiro em granito (E.A.35)		
Coordenadas:	X: -24103,18	Y: 208888,08	Z: 179,25

Trabalhos Arqueológicos da U.A.U.M. / MEMÓRIAS, 1, 2010




Universidade do Minho  
Unidade de Arqueologia

## Lista geral de Achados - Bracara Augusta

### Quarteirão dos CTT

<b>Achado 0101</b>	<b>Tipo</b>	<b>Outro</b>
Sondagem S3		UE 1061
Descrição	Elemento em granito: possível fuste (E.A.37)	
Coordenadas:	X: -24103,03	Y: 208884,7 Z: 179,15
<b>Achado 0102</b>	<b>Tipo</b>	<b>Outro</b>
Sondagem S3		UE 1027
Descrição	Elemento em granito (E.A.50, encaixa com E.A14)	
Coordenadas:	X: -24103,1	Y: 208879,62 Z: 179,15
<b>Achado 0103</b>	<b>Tipo</b>	<b>Cerâmica</b>
Sondagem S1C		UE 0254
Descrição	Fragmento de bordo de dollium (apresenta marca de oleiro)	
Coordenadas:	X: -24166,62	Y: 208886,81 Z: 182,75
<b>Achado 0104</b>	<b>Tipo</b>	<b>Outro</b>
Sondagem S1C		UE 0254
Descrição	Placa de xisto fragmentada (apresenta grafitos)	
Coordenadas:	X: -24168,94	Y: 208885,63 Z: 181,78
<b>Achado 0105</b>	<b>Tipo</b>	<b>Metais</b>
Sondagem S1C		UE 0264
Descrição	Conjunto de 13 cabeças de prego	
Coordenadas:	X: -24170,46	Y: 208885,68 Z: 181,78
<b>Achado 0106</b>	<b>Tipo</b>	<b>Metais</b>
Sondagem S1C		UE 0750
Descrição	1 Pregos	
Coordenadas:	X: -24170,37	Y: 208889,91 Z: 181,96
<b>Achado 0107</b>	<b>Tipo</b>	<b>Metais</b>
Sondagem S1C		UE 0267
Descrição	1 Pregos	
Coordenadas:	X: -24170,21	Y: 208889,29 Z: 182,13
<b>Achado 0108</b>	<b>Tipo</b>	<b>Metais</b>
Sondagem S1C		UE 0266
Descrição	3 Pregos	
Coordenadas:	X: -24171,34	Y: 208889,15 Z: 0,18
<b>Achado 0109</b>	<b>Tipo</b>	<b>Urna</b>
Sondagem S1C		UE 0750
Descrição	Urna em cerâmica comum (UE.0753)	
Coordenadas:	X: -24170,18	Y: 208889,91 Z: 182,12

Trabalhos Arqueológicos da U.A.U.M. / MEMÓRIAS, 1, 2010




## Lista geral de Achados - Bracara Augusta

### Quarteirão dos CTT

<b>Achado 0110</b>	<b>Tipo Urna</b>
Sondagem S1C	UE 0266
Descrição Urna em cerâmica comum (UE.0754)	
Coordenadas: X: -24171,52 Y: 208889,31 Z: 182,24	
<b>Achado 0111</b>	<b>Tipo Urna</b>
Sondagem S1C	UE 0264
Descrição Urna em cerâmica comum (UE.0755)	
Coordenadas: X: -24170,26 Y: 208886,65 Z: 181,95	
<b>Achado 0112</b>	<b>Tipo Metais</b>
Sondagem S1C	UE 0268
Descrição Conjunto de 6 cabeças de prego	
Coordenadas: X: -24169,48 Y: 208887,74 Z: 182,1	
<b>Achado 0113</b>	<b>Tipo Metais</b>
Sondagem S1C	UE 0268
Descrição Conjunto de 4 cabeças de prego	
Coordenadas: X: -24169,64 Y: 208887,65 Z: 182,1	
<b>Achado 0114</b>	<b>Tipo Urna</b>
Sondagem S1C	UE 0268
Descrição Urna em cerâmica comum (UE.0756)	
Coordenadas: X: -24169,34 Y: 208887,63 Z: 182,04	
<b>Achado 0115</b>	<b>Tipo Urna</b>
Sondagem S1C	UE 0265
Descrição Urna em cerâmica comum (UE.0757)	
Coordenadas: X: -24171,3 Y: 208888,13 Z: 182,14	
<b>Achado 0116</b>	<b>Tipo Moeda</b>
Sondagem S1C	UE 0274
Descrição Moeda	
Coordenadas: X: -24170,96 Y: 208885,04 Z: 181,89	
<b>Achado 0117</b>	<b>Tipo Cerâmica</b>
Sondagem S7	UE 1121
Descrição Perfil completo de prato de sigillata africana	
Coordenadas: X: -24107,67 Y: 208896,53 Z: 180,7	
<b>Achado 0118</b>	<b>Tipo Moeda</b>
Sondagem S7	UE 1121
Descrição Moeda	
Coordenadas: X: -24104,28 Y: 208898,8 Z: 180,65	

Trabalhos Arqueológicos da U.A.U.M. / MEMÓRIAS, 1, 2010




## Lista geral de Achados - Bracara Augusta

### Quarteirão dos CTT

<b>Achado 0119</b>	<b>Tipo</b>	<b>Outro</b>
Sondagem S7		UE 1138
Descrição	Caleiro em granito (E.A.54)	
Coordenadas:	X: -24103,06	Y: 208888,95
		Z: 179,82
<b>Achado 0120</b>	<b>Tipo</b>	<b>Outro</b>
Sondagem S7		UE 1138
Descrição	Caleiro em granito (E.A.55)	
Coordenadas:	X: -24102,83	Y: 208890,22
		Z: 179,82
<b>Achado 0121</b>	<b>Tipo</b>	<b>Capitel</b>
Sondagem Fachadas		UE 0594
Descrição	Capitel em granito (E.A.43)	
Coordenadas:	X:	Y:
		Z:
<b>Achado 0122</b>	<b>Tipo</b>	<b>Capitel</b>
Sondagem Fachadas		UE 0594
Descrição	Capitel em granito (E.A.44)	
Coordenadas:	X:	Y:
		Z:
<b>Achado 0123</b>	<b>Tipo</b>	<b>Capitel</b>
Sondagem Fachadas		UE 0594
Descrição	Capitel em granito (E.A.45)	
Coordenadas:	X:	Y:
		Z:
<b>Achado 0124</b>	<b>Tipo</b>	<b>Fuste</b>
Sondagem Fachadas		UE 0594
Descrição	Fragmento de fuste (E.A.46)	
Coordenadas:	X:	Y:
		Z:
<b>Achado 0125</b>	<b>Tipo</b>	<b>Cerâmica</b>
Sondagem S7		UE 1149
Descrição	Bilha fragmentada	
Coordenadas:	X: -24100,16	Y: 208891,57
		Z: 180,4
<b>Achado 0126</b>	<b>Tipo</b>	<b>Outro</b>
Sondagem S7		UE 1138
Descrição	Caleiro em granito (E.A.56)	
Coordenadas:	X: -24102,5	Y: 208891,21
		Z: 179,82
<b>Achado 0127</b>	<b>Tipo</b>	<b>Outro</b>
Sondagem S7		UE 1138
Descrição	Caleiro em granito (E.A.57)	
Coordenadas:	X: -24102,25	Y: 208891,96
		Z: 179,82

Trabalhos Arqueológicos da U.A.U.M. / MEMÓRIAS, 1, 2010




Universidade do Minho  
Unidade de Arqueologia

# Lista geral de Achados - Bracara Augusta

## Quarteirão dos CTT

<b>Achado 0128</b>		<b>Tipo Moeda</b>	
Sondagem	S7	UE 1133	
Descrição	Moeda		
Coordenadas:	X: -24102,2	Y: 208894,41	Z: 179,97
<b>Achado 0129</b>		<b>Tipo Indeterminado</b>	
Sondagem	S7	UE 1133	
Descrição	Objecto em cobre ou liga de cobre		
Coordenadas:	X: -24101,27	Y: 208895,91	Z: 179,85
<b>Achado 0130</b>		<b>Tipo Outro</b>	
Sondagem	S7	UE 1138	
Descrição	Caleiro em xisto (E.A.58)		
Coordenadas:	X: -24101,89	Y: 208893,11	Z: 179,85
<b>Achado 0131</b>		<b>Tipo Indeterminado</b>	
Sondagem	S1	UE 0089	
Descrição	Indeterminado		
Coordenadas:	X: -24181,21	Y: 208907,39	Z: 182,69
<b>Achado 0132</b>		<b>Tipo Moeda</b>	
Sondagem	S7	UE 1142	
Descrição	Moeda		
Coordenadas:	X: -24106,13	Y: 208885,89	Z: 179,8
<b>Achado 0133</b>		<b>Tipo Moeda</b>	
Sondagem	S7	UE 1142	
Descrição	Moeda		
Coordenadas:	X: -24100,35	Y: 208890,46	Z: 179,39
<b>Achado 0134</b>		<b>Tipo Moeda</b>	
Sondagem	S7	UE 1180	
Descrição	Moeda		
Coordenadas:	X: -24104,45	Y: 208898,84	Z: 180,48
<b>Achado 0135</b>		<b>Tipo Moeda</b>	
Sondagem	S7	UE 1129	
Descrição	Moeda		
Coordenadas:	X: -24103,92	Y: 208896,16	Z: 180,34
<b>Achado 0136</b>		<b>Tipo Moeda</b>	
Sondagem	S7	UE 1129	
Descrição	Moeda		
Coordenadas:	X: -24104,37	Y: 208896,91	Z: 180,2

Trabalhos Arqueológicos da U.A.U.M. / MEMÓRIAS, 1, 2010




## Lista geral de Achados - Bracara Augusta

## Quarteirão dos CTT

<b>Achado 0137</b>	<b>Tipo Metais</b>
Sondagem S1D	UE 0352
Descrição Prego fragmentado	
Coordenadas: X: -24181,2	Y: 208907,53 Z: 182,72
<b>Achado 0138</b>	<b>Tipo Metais</b>
Sondagem S1D	UE 0352
Descrição Prego fragmentado	
Coordenadas: X: -24181,53	Y: 208907,3 Z: 182,7
<b>Achado 0139</b>	<b>Tipo Moeda</b>
Sondagem S7	UE 1168
Descrição Moeda	
Coordenadas: X: -24106,58	Y: 208892,03 Z: 180
<b>Achado 0140</b>	<b>Tipo Objecto de Adorno</b>
Sondagem S7	UE 1168
Descrição Cabeça de alfinete (cobre ou liga de cobre)	
Coordenadas: X: -24107,67	Y: 208893,15 Z: 180,2
<b>Achado 0141</b>	<b>Tipo Urna</b>
Sondagem Área 1	UE 0361
Descrição Urna em cerâmica comum (UE.0489)	
Coordenadas: X: -24150,48	Y: 208874,93 Z: 180,65
<b>Achado 0142</b>	<b>Tipo Lucerna</b>
Sondagem Área 1	UE 0406
Descrição Fragmento de lucerna de disco com decoração	
Coordenadas: X: -24139,1	Y: 208870,13 Z: 180,55
<b>Achado 0143</b>	<b>Tipo Objecto de Adorno</b>
Sondagem Área 1	UE 0374
Descrição Fuzilão fragmentado (cobre ou liga de cobre)	
Coordenadas: X: -24141,73	Y: 208870,57 Z: 180,51
<b>Achado 0144</b>	<b>Tipo Moeda</b>
Sondagem Área 1	UE 0386
Descrição Moeda	
Coordenadas: X: -24134,66	Y: 208878,03 Z: 180,55
<b>Achado 0145</b>	<b>Tipo Lucerna</b>
Sondagem Área 1	UE 0386
Descrição Lucerna (com marca de oleiro no fundo)	
Coordenadas: X: -24134,94	Y: 208877,16 Z: 180,55

Trabalhos Arqueológicos da U.A.U.M. / MEMÓRIAS, 1, 2010




## Lista geral de Achados - Bracara Augusta

### Quarteirão dos CTT

<b>Achado 0146</b>	<b>Tipo</b> Lucerna		
Sondagem	Área 1	UE 0386	
Descrição	Lucerna		
Coordenadas:	X: -24134,8	Y: 208877,86	Z: 180,55
<b>Achado 0147</b>	<b>Tipo</b> Metais		
Sondagem	Área 1	UE 0386	
Descrição	1 Prego fragmentado		
Coordenadas:	X: -24134,7	Y: 208877,89	Z: 180,55
<b>Achado 0148</b>	<b>Tipo</b> Urna		
Sondagem	Área 1	UE 0403	
Descrição	Urna em cerâmica comum (UE.0491)		
Coordenadas:	X: -24139,48	Y: 208881,77	Z: 180,24
<b>Achado 0149</b>	<b>Tipo</b> Urna		
Sondagem	Área 1	UE 0374	
Descrição	Urna em cerâmica comum (UE.0490)		
Coordenadas:	X: -24146,85	Y: 208881,94	Z: 180,64
<b>Achado 0150</b>	<b>Tipo</b> Urna		
Sondagem	Área 1	UE 0467	
Descrição	Urna em cerâmica comum (UE.0492)		
Coordenadas:	X: -24141,36	Y: 208882,19	Z: 180,02
<b>Achado 0151</b>	<b>Tipo</b> Moeda		
Sondagem	Área 1	UE 0775	
Descrição	Moeda		
Coordenadas:	X:	Y:	Z:
<b>Achado 0152</b>	<b>Tipo</b> Moeda		
Sondagem	S7	UE 1132	
Descrição	Moeda		
Coordenadas:	X: -24104,75	Y: 208896,31	Z: 180,4
<b>Achado 0153</b>	<b>Tipo</b> Moeda		
Sondagem	S7	UE 1131	
Descrição	Moeda		
Coordenadas:	X: -24102,58	Y: 208896,16	Z: 180,3
<b>Achado 0154</b>	<b>Tipo</b> Metais		
Sondagem	S1D	UE 0353	
Descrição	Prego fragmentado		
Coordenadas:	X: -24180,7	Y: 208907,04	Z: 182,68

Trabalhos Arqueológicos da U.A.U.M. / MEMÓRIAS, 1, 2010






## Lista geral de Achados - Bracara Augusta

## Quarteirão dos CTT

<b>Achado 0155</b>		<b>Tipo Metais</b>	
Sondagem	Área 1	UE 0374	
Descrição	Prego fragmentado		
Coordenadas:	X: -24146,83	Y: 208881,81	Z: 180,74
<b>Achado 0156</b>		<b>Tipo Metais</b>	
Sondagem	Área 1	UE 0374	
Descrição	Prego fragmentado		
Coordenadas:	X: -24146,74	Y: 208881,8	Z: 180,75
<b>Achado 0157</b>		<b>Tipo Metais</b>	
Sondagem	Área 1	UE 0374	
Descrição	1 prego		
Coordenadas:	X: -24146,88	Y: 208881,74	Z: 180,72
<b>Achado 0158</b>		<b>Tipo Indeterminado</b>	
Sondagem	Área 1	UE 0374	
Descrição	Fragmento indeterminado		
Coordenadas:	X: -24146,72	Y: 208881,99	Z: 180,75
<b>Achado 0159</b>		<b>Tipo Metais</b>	
Sondagem	Área 1	UE 0374	
Descrição	Prego fragmentado		
Coordenadas:	X: -24146,65	Y: 208881,72	Z: 180,71
<b>Achado 0160</b>		<b>Tipo Metais</b>	
Sondagem	Área 1	UE 0374	
Descrição	Prego fragmentado		
Coordenadas:	X: -24146,3	Y: 208881,83	Z: 180,74
<b>Achado 0161</b>		<b>Tipo Metais</b>	
Sondagem	S7	UE 1193	
Descrição	Argola fragmentada (cobre ou liga de cobre)		
Coordenadas:	X: -24103,56	Y: 208896	Z: 180,35
<b>Achado 0162</b>		<b>Tipo Metais</b>	
Sondagem	Área 1	UE 0361	
Descrição	Prego		
Coordenadas:	X: -24150,53	Y: 208875,16	Z: 180,6
<b>Achado 0163</b>		<b>Tipo Metais</b>	
Sondagem	Área 1	UE 0361	
Descrição	1 Prego		
Coordenadas:	X: -24150,56	Y: 208874,8	Z: 180,6

Trabalhos Arqueológicos da U.A.U.M. / MEMÓRIAS, 1, 2010




## Lista geral de Achados - Bracara Augusta

## Quarteirão dos CTT

<b>Achado 0164</b>	<b>Tipo</b>	<b>Metals</b>	
Sondagem	Área 1	UE 0361	
Descrição	Prego fragmentado		
Coordenadas:	X: -24150,41	Y: 208874,86	Z: 180,59
<b>Achado 0165</b>	<b>Tipo</b>	<b>Metals</b>	
Sondagem	Área 1	UE 0361	
Descrição	Cabeça de prego		
Coordenadas:	X: -24150,67	Y: 208874,79	Z: 180,61
<b>Achado 0166</b>	<b>Tipo</b>	<b>Metals</b>	
Sondagem	Área 1	UE 0374	
Descrição	Cabeça de prego		
Coordenadas:	X: -24146,84	Y: 208881,77	Z: 180,7
<b>Achado 0167</b>	<b>Tipo</b>	<b>Metals</b>	
Sondagem	Área 1	UE 0361	
Descrição	Prego fragmentado		
Coordenadas:	X: -24150,56	Y: 208875,11	Z: 180,57
<b>Achado 0168</b>	<b>Tipo</b>	<b>Metals</b>	
Sondagem	Área 1	UE 0374	
Descrição	Prego		
Coordenadas:	X: -24146,61	Y: 208881,76	Z: 180,76
<b>Achado 0169</b>	<b>Tipo</b>	<b>Objecto de Adorno</b>	
Sondagem	Área 1	UE 0361	
Descrição	Fíbula fragmentada		
Coordenadas:	X: -24150,48	Y: 208875,04	Z: 180,58
<b>Achado 0170</b>	<b>Tipo</b>	<b>Metals</b>	
Sondagem	Área 1	UE 0374	
Descrição	Prego		
Coordenadas:	X: -24149,88	Y: 208875,16	Z: 180,67
<b>Achado 0171</b>	<b>Tipo</b>	<b>Metals</b>	
Sondagem	Área 1	UE 0374	
Descrição	Prego fragmentado		
Coordenadas:	X: -24150,03	Y: 208875,45	Z: 180,66
<b>Achado 0172</b>	<b>Tipo</b>	<b>Metals</b>	
Sondagem	Área 1	UE 0361	
Descrição	Prego fragmentado		
Coordenadas:	X: -24150,55	Y: 208875,18	Z: 180,55

Trabalhos Arqueológicos da U.A.U.M. / MEMÓRIAS, 1, 2010




## Lista geral de Achados - Bracara Augusta

### Quarteirão dos CTT

<b>Achado 0173</b>	<b>Tipo Metais</b>		
Sondagem	Área 1	UE 0361	
Descrição	Prego		
Coordenadas:	X: -24150,19	Y: 208875,03	Z: 180,55
<b>Achado 0174</b>	<b>Tipo Metais</b>		
Sondagem	Área 1	UE 0361	
Descrição	Prego		
Coordenadas:	X: -24150,48	Y: 208875,39	Z: 180,5
<b>Achado 0175</b>	<b>Tipo Metais</b>		
Sondagem	Área 1	UE 0361	
Descrição	Prego		
Coordenadas:	X: -24150,36	Y: 208874,76	Z: 180,49
<b>Achado 0176</b>	<b>Tipo Indeterminado</b>		
Sondagem	Área 1	UE 0361	
Descrição	Fragmento indeterminado		
Coordenadas:	X: -24150,64	Y: 208874,72	Z: 180,51
<b>Achado 0177</b>	<b>Tipo Vidro</b>		
Sondagem	Área 1	UE 0361	
Descrição	Fragmento de vidro		
Coordenadas:	X: -24150,56	Y: 208875,2	Z: 180,44
<b>Achado 0178</b>	<b>Tipo Metais</b>		
Sondagem	Área 1	UE 0361	
Descrição	Prego		
Coordenadas:	X: -24150,27	Y: 208874,98	Z: 180,4
<b>Achado 0179</b>	<b>Tipo Metais</b>		
Sondagem	Área 1	UE 0361	
Descrição	1 prego		
Coordenadas:	X: -24150,68	Y: 208875,37	Z: 180,41
<b>Achado 0180</b>	<b>Tipo Metais</b>		
Sondagem	Área 1	UE 0375	
Descrição	Prego		
Coordenadas:	X: -24145,23	Y: 208868,6	Z: 180,54
<b>Achado 0181</b>	<b>Tipo Indeterminado</b>		
Sondagem	Área 1	UE 0375	
Descrição	Fragmento indeterminado		
Coordenadas:	X: -24145,26	Y: 208868,68	Z: 180,53

Trabalhos Arqueológicos da U.A.U.M. / MEMÓRIAS, 1, 2010




## Lista geral de Achados - Bracara Augusta

### Quarteirão dos CTT

<b>Achado 0182</b>	<b>Tipo Metais</b>		
Sondagem	Área 1	UE 0375	
Descrição	Prego fragmentado		
Coordenadas:	X: -24145,24	Y: 208868,87	Z: 180,51
<b>Achado 0183</b>	<b>Tipo Metais</b>		
Sondagem	Área 1	UE 0375	
Descrição	Prego fragmentado		
Coordenadas:	X: -24145,53	Y: 208868,42	Z: 180,53
<b>Achado 0184</b>	<b>Tipo Metais</b>		
Sondagem	Área 1	UE 0375	
Descrição	Prego fragmentado		
Coordenadas:	X: -24145,32	Y: 208868,64	Z: 180,43
<b>Achado 0185</b>	<b>Tipo Metais</b>		
Sondagem	Área 1	UE 0375	
Descrição	Prego fragmentado		
Coordenadas:	X: -24145,22	Y: 208868,7	Z: 180,53
<b>Achado 0186</b>	<b>Tipo Lucerna</b>		
Sondagem	Área 1	UE 0375	
Descrição	Fundo de lucerna muito fragmentada (com grafito)		
Coordenadas:	X: -24145,45	Y: 208868,35	Z: 180,43
<b>Achado 0187</b>	<b>Tipo Indeterminado</b>		
Sondagem	Área 1	UE 0375	
Descrição	Fragmento indeterminado (cobre ou liga de cobre)		
Coordenadas:	X: -24145,48	Y: 208869,04	Z: 180,38
<b>Achado 0188</b>	<b>Tipo Metais</b>		
Sondagem	Área 1	UE 0369	
Descrição	Prego fragmentado		
Coordenadas:	X: -24147,05	Y: 208879,35	Z: 180,73
<b>Achado 0189</b>	<b>Tipo Urna</b>		
Sondagem	Área 1	UE 0369	
Descrição	Urna em cerâmica comum (UE.0493)		
Coordenadas:	X: -24146,9	Y: 208879,09	Z: 180,7
<b>Achado 0190</b>	<b>Tipo Metais</b>		
Sondagem	Área 1	UE 0361	
Descrição	Prego		
Coordenadas:	X: -24147,05	Y: 208879,35	Z: 180,73

Trabalhos Arqueológicos da U.A.U.M. / MEMÓRIAS, 1, 2010




## Lista geral de Achados - Bracara Augusta

## Quarteirão dos CTT

<b>Achado 0191</b>		<b>Tipo Metais</b>	
Sondagem	Área 1	UE 0361	
Descrição	Rebite		
Coordenadas:	X: 0	Y: 0	Z: 0
<b>Achado 0192</b>		<b>Tipo Metais</b>	
Sondagem	Área 1	UE 0369	
Descrição	Prego fragmentado		
Coordenadas:	X: -24147,66	Y: 208878,78	Z: 180,67
<b>Achado 0193</b>		<b>Tipo Metais</b>	
Sondagem	Área 1	UE 0430	
Descrição	Cabeça de prego		
Coordenadas:	X: -24147,15	Y: 208878,66	Z: 180,5
<b>Achado 0194</b>		<b>Tipo Metais</b>	
Sondagem	Área 1	UE 0369	
Descrição	Prego fragmentado		
Coordenadas:	X: -24147,49	Y: 208879,07	Z: 180,67
<b>Achado 0195</b>		<b>Tipo Indeterminado</b>	
Sondagem	Área 1	UE 0369	
Descrição	Fragmento indeterminado		
Coordenadas:	X: -24147,61	Y: 208878,99	Z: 180,66
<b>Achado 0196</b>		<b>Tipo Metais</b>	
Sondagem	Área 1	UE 0369	
Descrição	Prego		
Coordenadas:	X: -24146,74	Y: 208878,72	Z: 180,61
<b>Achado 0197</b>		<b>Tipo Metais</b>	
Sondagem	Área 1	UE 0369	
Descrição	Prego fragmentado		
Coordenadas:	X: -24147,55	Y: 208878,8	Z: 180,59
<b>Achado 0198</b>		<b>Tipo Metais</b>	
Sondagem	Área 1	UE 0369	
Descrição	Pregos		
Coordenadas:	X: -24147,52	Y: 208878,92	Z: 180,62
<b>Achado 0199</b>		<b>Tipo Metais</b>	
Sondagem	Área 1	UE 0369	
Descrição	Cabeça de prego		
Coordenadas:	X: -24146,89	Y: 208879,26	Z: 180,57

Trabalhos Arqueológicos da U.A.U.M. / MEMÓRIAS, 1, 2010



## Lista geral de Achados - Bracara Augusta

### Quarteirão dos CTT

<b>Achado 0200</b>	<b>Tipo Metais</b>
Sondagem Área 1	UE 0369
Descrição Cabeça de prego	
Coordenadas: X: -24147,33 Y: 208878,34 Z: 180,47	
<b>Achado 0201</b>	<b>Tipo Moeda</b>
Sondagem S7	UE 1167
Descrição Moeda	
Coordenadas: X: -24109,23 Y: 208894,76 Z: 180,37	
<b>Achado 0202</b>	<b>Tipo Cerâmica</b>
Sondagem S7	UE 1218
Descrição Bordo/parede de sigillata hispânica tardia (?)	
Coordenadas: X: -24107,58 Y: 208891,16 Z: 180,25	
<b>Achado 0203</b>	<b>Tipo Moeda</b>
Sondagem S7	UE 1167
Descrição Moeda	
Coordenadas: X: -24108,74 Y: 208893,66 Z: 180,27	
<b>Achado 0204</b>	<b>Tipo Lucerna</b>
Sondagem Área 1	UE 0432
Descrição Lucerna de pequena dimensão - votiva	
Coordenadas: X: -24139,14 Y: 208872,31 Z: 180,43	
<b>Achado 0205</b>	<b>Tipo Lucerna</b>
Sondagem Área 1	UE 0432
Descrição Lucerna de pequena dimensões - votiva	
Coordenadas: X: -24138,76 Y: 208872,47 Z: 180,46	
<b>Achado 0206</b>	<b>Tipo Metais</b>
Sondagem Área 1	UE 0435
Descrição Cabeça de prego	
Coordenadas: X: -24140,74 Y: 208879,68 Z: 180,24	
<b>Achado 0207</b>	<b>Tipo Metais</b>
Sondagem Área 1	UE 0435
Descrição Cabeça de prego	
Coordenadas: X: -24139,73 Y: 208879,87 Z: 180,17	
<b>Achado 0208</b>	<b>Tipo Metais</b>
Sondagem Área 1	UE 0391
Descrição Cabeça de prego	
Coordenadas: X: -24136,21 Y: 208878,71 Z: 180,56	

Trabalhos Arqueológicos da U.A.U.M. / MEMÓRIAS, 1, 2010




Universidade do Minho  
Unidade de Arqueologia

## Lista geral de Achados - Bracara Augusta

### Quarteirão dos CTT

<b>Achado 0209</b>		<b>Tipo Metais</b>	
Sondagem	Área 1	UE 0432	
Descrição	Prego		
Coordenadas:	X: -24138,98	Y: 208871,96	Z: 180,49
<b>Achado 0210</b>		<b>Tipo Metais</b>	
Sondagem	Área 1	UE 0432	
Descrição	Prego fragmentado		
Coordenadas:	X: -24138,93	Y: 208872,06	Z: 180,49
<b>Achado 0211</b>		<b>Tipo Indeterminado</b>	
Sondagem	Área 1	UE 0435	
Descrição	Fragmento indeterminado		
Coordenadas:	X: -24142,21	Y: 208880,3	Z: 180,2
<b>Achado 0212</b>		<b>Tipo Metais</b>	
Sondagem	Área 1	UE 0435	
Descrição	Fragmento de prego		
Coordenadas:	X: -24142,28	Y: 208880,51	Z: 180,21
<b>Achado 0213</b>		<b>Tipo Metais</b>	
Sondagem	Área 1	UE 0432	
Descrição	Cabeça de prego		
Coordenadas:	X: -24138,95	Y: 208872,31	Z: 180,42
<b>Achado 0214</b>		<b>Tipo Metais</b>	
Sondagem	Área 1	UE 0432	
Descrição	Prego fragmentado		
Coordenadas:	X: -24139,25	Y: 208872,17	Z: 180,39
<b>Achado 0215</b>		<b>Tipo Metais</b>	
Sondagem	Área 1	UE 0397	
Descrição	Prego fragmentado		
Coordenadas:	X: -24141,55	Y: 208883,91	Z: 180,33
<b>Achado 0216</b>		<b>Tipo Metais</b>	
Sondagem	Área 1	UE 0432	
Descrição	Prego fragmentado		
Coordenadas:	X: -24139,22	Y: 208872,6	Z: 179,79
<b>Achado 0217</b>		<b>Tipo Metais</b>	
Sondagem	Área 1	UE 0397	
Descrição	Cabeça de prego		
Coordenadas:	X: -24141,57	Y: 208884,15	Z: 180,33

Trabalhos Arqueológicos da U.A.U.M. / MEMÓRIAS, 1, 2010




## Lista geral de Achados - Bracara Augusta

### Quarteirão dos CTT

<b>Achado 0218</b>	<b>Tipo Urna</b>		
Sondagem	Área 1	UE 0397	
Descrição	Urna em cerâmica de produção bracarense (UE.0436)		
Coordenadas:	X: -24141,55	Y: 208884,12	Z: 180,35
<b>Achado 0219</b>	<b>Tipo Metais</b>		
Sondagem	Área 1	UE 0363	
Descrição	Prego fragmentado		
Coordenadas:	X: -24140,93	Y: 208879,24	Z: 180,15
<b>Achado 0220</b>	<b>Tipo Metais</b>		
Sondagem	Área 1	UE 0363	
Descrição	Prego fragmentado		
Coordenadas:	X: -24141,4	Y: 208880,17	Z: 180,21
<b>Achado 0221</b>	<b>Tipo Indeterminado</b>		
Sondagem	Área 1	UE 0386	
Descrição	Fragmento indeterminado		
Coordenadas:	X: -24139,5	Y: 208885,25	Z: 180,43
<b>Achado 0222</b>	<b>Tipo Indeterminado</b>		
Sondagem	Área 1	UE 0386	
Descrição	Fragmentos indeterminados		
Coordenadas:	X: -24134,82	Y: 208876,1	Z: 180,42
<b>Achado 0223</b>	<b>Tipo Metais</b>		
Sondagem	Área 1	UE 0386	
Descrição	Cabeças de prego		
Coordenadas:	X: -24134,35	Y: 208878,07	Z: 180,43
<b>Achado 0224</b>	<b>Tipo Lucerna</b>		
Sondagem	Área 1	UE 0386	
Descrição	Fragmento de disco de lucerna, decorado com palmas		
Coordenadas:	X: -24134,86	Y: 208878,1	Z: 180,55
<b>Achado 0225</b>	<b>Tipo Metais</b>		
Sondagem	Área 1	UE 0363	
Descrição	Prego		
Coordenadas:	X: -24136,04	Y: 208872,44	Z: 180,35
<b>Achado 0226</b>	<b>Tipo Metais</b>		
Sondagem	Área 1	UE 0363	
Descrição	Prego fragmentado		
Coordenadas:	X: -24134,55	Y: 208874,42	Z: 180,31

Trabalhos Arqueológicos da U.A.U.M. / MEMÓRIAS, 1, 2010






## Lista geral de Achados - Bracara Augusta

### Quarteirão dos CTT

<b>Achado 0227</b>	<b>Tipo Metais</b>		
Sondagem	Área 1	UE 0435	
Descrição	Prego fragmentado		
Coordenadas:	X: -24140,15	Y: 208881,54	Z: 180,24
<b>Achado 0228</b>	<b>Tipo Metais</b>		
Sondagem	Área 1	UE 0403	
Descrição	Conjunto de 6 fragmentos de prego		
Coordenadas:	X: -24139,61	Y: 208881,93	Z: 180,29
<b>Achado 0229</b>	<b>Tipo Metais</b>		
Sondagem	Área 1	UE 0403	
Descrição	Conjunto de pregos fragmentados, fragmento indeterminado, cabeças de prego		
Coordenadas:	X: -24139,58	Y: 208881,89	Z: 180,06
<b>Achado 0230</b>	<b>Tipo Urna</b>		
Sondagem	Área 1	UE 0454	
Descrição	Urna em cerâmica comum (UE.0797)		
Coordenadas:	X: -24135,41	Y: 208873,1	Z: 180,39
<b>Achado 0231</b>	<b>Tipo Metais</b>		
Sondagem	Área 1	UE 0386	
Descrição	Prego fragmentado		
Coordenadas:	X: -24135,01	Y: 208877,63	Z: 180,53
<b>Achado 0232</b>	<b>Tipo Metais</b>		
Sondagem	Área 1	UE 0399	
Descrição	Cabeça de prego		
Coordenadas:	X: -24139,48	Y: 208885,06	Z: 180,3
<b>Achado 0233</b>	<b>Tipo Metais</b>		
Sondagem	Área 1	UE 0399	
Descrição	Prego		
Coordenadas:	X: -24139,44	Y: 208885,29	Z: 180,22
<b>Achado 0234</b>	<b>Tipo Metais</b>		
Sondagem	Área 1	UE 0399	
Descrição	Fragmentos de prego		
Coordenadas:	X: -24139,65	Y: 208885,3	Z: 180,2
<b>Achado 0235</b>	<b>Tipo Metais</b>		
Sondagem	Área 1	UE 0399	
Descrição	Prego fragmentado		
Coordenadas:	X: -24139,65	Y: 208885,36	Z: 180,21

Trabalhos Arqueológicos da U.A.U.M. / MEMÓRIAS, 1, 2010




## Lista geral de Achados - Bracara Augusta

### Quarteirão dos CTT

<b>Achado 0236</b>	<b>Tipo Metais</b>
Sondagem Área 1	UE 0399
Descrição Prego	
Coordenadas: X: -24139,57	Y: 208885,35 Z: 180,23
<b>Achado 0237</b>	<b>Tipo Metais</b>
Sondagem Área 1	UE 0399
Descrição Prego fragmentado	
Coordenadas: X: -24139,49	Y: 208885,29 Z: 180,23
<b>Achado 0238</b>	<b>Tipo Elemento Arquitecton</b>
Sondagem Área 1	UE 0453
Descrição Fragmento de fuste de coluna (E.A.60)	
Coordenadas: X: -24137,31	Y: 208872,25 Z: 180,42
<b>Achado 0239</b>	<b>Tipo Metais</b>
Sondagem Área 1	UE 0399
Descrição Fragmentos indeterminados (cobre ou liga de cobre)	
Coordenadas: X: -24139,66	Y: 208885,55 Z: 180,16
<b>Achado 0240</b>	<b>Tipo Metais</b>
Sondagem Área 1	UE 0399
Descrição Prego fragmentado	
Coordenadas: X: -24139,74	Y: 208885,76 Z: 180,19
<b>Achado 0241</b>	<b>Tipo Metais</b>
Sondagem Área 1	UE 0399
Descrição Prego fragmentado	
Coordenadas: X: -24139,66	Y: 208885,76 Z: 180,18
<b>Achado 0242</b>	<b>Tipo Metais</b>
Sondagem Área 1	UE 0399
Descrição Prego fragmentado	
Coordenadas: X: -24139,72	Y: 208885,61 Z: 180,16
<b>Achado 0243</b>	<b>Tipo Metais</b>
Sondagem Área 1	UE 0399
Descrição Prego fragmentado	
Coordenadas: X: -24139,67	Y: 208885,51 Z: 180,15
<b>Achado 0244</b>	<b>Tipo Metais</b>
Sondagem Área 1	UE 0399
Descrição Prego fragmentado	
Coordenadas: X: -24139,55	Y: 208885,59 Z: 180,13

Trabalhos Arqueológicos da U.A.D.M. / MEMÓRIAS, 1, 2010




## Lista geral de Achados - Bracara Augusta

### Quarteirão dos CTT

<b>Achado 0245</b>	<b>Tipo Metais</b>
Sondagem Área 1	UE 0399
Descrição Cabeça de prego	
Coordenadas: X: -24139,62	Y: 208885,49 Z: 180,12
<b>Achado 0246</b>	<b>Tipo Cerâmica</b>
Sondagem Área 1	UE 0466
Descrição Pote em cerâmica comum	
Coordenadas: X: -24140,68	Y: 208881,32 Z: 180,23
<b>Achado 0247</b>	<b>Tipo Metais</b>
Sondagem Área 1	UE 0399
Descrição Pregos	
Coordenadas: X: -24139,57	Y: 208884,98 Z: 180,18
<b>Achado 0248</b>	<b>Tipo Metais</b>
Sondagem Área 1	UE 0399
Descrição Pregos fragmentados	
Coordenadas: X: -24139,47	Y: 208885,01 Z: 180,18
<b>Achado 0249</b>	<b>Tipo Metais</b>
Sondagem Área 1	UE 0399
Descrição Pregos fragmentados	
Coordenadas: X: -24139,78	Y: 208885,79 Z: 180,13
<b>Achado 0250</b>	<b>Tipo Metais</b>
Sondagem Área 1	UE 0399
Descrição Pregos	
Coordenadas: X: -24139,44	Y: 208885,09 Z: 180,17
<b>Achado 0251</b>	<b>Tipo Metais</b>
Sondagem Área 1	UE 0399
Descrição Pregos	
Coordenadas: X: -24139,59	Y: 208885,46 Z: 180,05
<b>Achado 0252</b>	<b>Tipo Metais</b>
Sondagem Área 1	UE 0399
Descrição Pregos	
Coordenadas: X: -24139,41	Y: 208885,33 Z: 180,07
<b>Achado 0253</b>	<b>Tipo Metais</b>
Sondagem Área 1	UE 0399
Descrição Pregos	
Coordenadas: X: -24139,69	Y: 208885,14 Z: 180,14

Trabalhos Arqueológicos da U.A.U.M. / MEMÓRIAS, 1, 2010




## Lista geral de Achados - Bracara Augusta

### Quarteirão dos CTT

<b>Achado 0254</b>	<b>Tipo Metais</b>	
Sondagem Área 1	UE 0399	
Descrição Prego		
Coordenadas: X: -24139,53	Y: 208885,26	Z: 180,05
<b>Achado 0255</b>	<b>Tipo Indeterminado</b>	
Sondagem Área 1	UE 0452	
Descrição Fragmento indeterminado		
Coordenadas: X: -24134,76	Y: 208877,42	Z: 180,46
<b>Achado 0256</b>	<b>Tipo Metais</b>	
Sondagem Área 1	UE 0399	
Descrição Fragmentos de prego		
Coordenadas: X: -24139,61	Y: 208885,73	Z: 180,03
<b>Achado 0257</b>	<b>Tipo Metais</b>	
Sondagem Área 1	UE 0399	
Descrição Prego		
Coordenadas: X: -24139,63	Y: 208885,4	Z: 179,94
<b>Achado 0258</b>	<b>Tipo Metais</b>	
Sondagem Área 1	UE 0399	
Descrição Prego		
Coordenadas: X: -24139,66	Y: 208885,59	Z: 179,96
<b>Achado 0259</b>	<b>Tipo Metais</b>	
Sondagem Área 1	UE 0399	
Descrição Prego		
Coordenadas: X: -24139,35	Y: 208885,36	Z: 179,99
<b>Achado 0260</b>	<b>Tipo Lucerna</b>	
Sondagem Área 1	UE 0467	
Descrição Lucerna de volutas com disco fragmentado		
Coordenadas: X: -24141	Y: 208881,15	Z: 180,14
<b>Achado 0261</b>	<b>Tipo Metais</b>	
Sondagem Área 1	UE 0403	
Descrição Prego		
Coordenadas: X: -24139,39	Y: 208882,06	Z: 180,14
<b>Achado 0262</b>	<b>Tipo Metais</b>	
Sondagem Área 1	UE 0403	
Descrição Prego		
Coordenadas: X: -24139,37	Y: 208881,82	Z: 180,19

Trabalhos Arqueológicos da U.A.U.M. / MEMÓRIAS, 1, 2010




## Lista geral de Achados - Bracara Augusta

### Quarteirão dos CTT

<b>Achado 0263</b>	<b>Tipo Metais</b>		
Sondagem	Área 1	UE 0403	
Descrição	Prego fragmentado		
Coordenadas:	X: -24139,17	Y: 208881,7	Z: 180,18
<b>Achado 0264</b>	<b>Tipo Metais</b>		
Sondagem	Área 1	UE 0403	
Descrição	Prego		
Coordenadas:	X: -24139,2	Y: 208881,76	Z: 180,14
<b>Achado 0265</b>	<b>Tipo Metais</b>		
Sondagem	Área 1	UE 0403	
Descrição	Prego		
Coordenadas:	X: -24139,38	Y: 208881,94	Z: 180,13
<b>Achado 0266</b>	<b>Tipo Metais</b>		
Sondagem	Área 1	UE 0466	
Descrição	Prego fragmentado		
Coordenadas:	X: -24144,7	Y: 208879,21	Z: 180,14
<b>Achado 0267</b>	<b>Tipo Metais</b>		
Sondagem	Área 1	UE 0403	
Descrição	Prego fragmentado		
Coordenadas:	X: -24139,44	Y: 208882,06	Z: 180,09
<b>Achado 0268</b>	<b>Tipo Metais</b>		
Sondagem	Área 1	UE 0403	
Descrição	Prego fragmentado		
Coordenadas:	X: -24139,29	Y: 208881,82	Z: 180,08
<b>Achado 0269</b>	<b>Tipo Metais</b>		
Sondagem	Área 1	UE 0403	
Descrição	Cabeça de prego		
Coordenadas:	X: -24139,34	Y: 208882,05	Z: 180,06
<b>Achado 0270</b>	<b>Tipo Metais</b>		
Sondagem	Área 1	UE 0467	
Descrição	Fragmento indeterminado em ferro		
Coordenadas:	X: -24144,49	Y: 208879,34	Z: 180,14
<b>Achado 0271</b>	<b>Tipo Metais</b>		
Sondagem	Área 1	UE 0451	
Descrição	Cabeça de prego		
Coordenadas:	X: -24135,08	Y: 208878,19	Z: 180,57

Trabalhos Arqueológicos da U.A.U.M. / MEMÓRIAS, 1, 2010



## Lista geral de Achados - Bracara Augusta

### Quarteirão dos CTT

<b>Achado 0272</b>	<b>Tipo Metais</b>
Sondagem Área 1	UE 0451
Descrição Prego	
Coordenadas: X: -24134,96	Y: 208878,2 Z: 180,58
<b>Achado 0273</b>	<b>Tipo Metais</b>
Sondagem Área 1	UE 0451
Descrição Cabeça de prego	
Coordenadas: X: -24134,92	Y: 208878,21 Z: 180,56
<b>Achado 0274</b>	<b>Tipo Metais</b>
Sondagem Área 1	UE 0451
Descrição Prego fragmentado	
Coordenadas: X: -24134,86	Y: 208878,23 Z: 181,56
<b>Achado 0275</b>	<b>Tipo Metais</b>
Sondagem Área 1	UE 0403
Descrição Prego	
Coordenadas: X: -24139,53	Y: 208881,94 Z: 180,84
<b>Achado 0276</b>	<b>Tipo Metais</b>
Sondagem Área 1	UE 0403
Descrição Cabeça de prego	
Coordenadas: X: -24139,43	Y: 208881,85 Z: 179,99
<b>Achado 0277</b>	<b>Tipo Urna</b>
Sondagem Área 1	UE 0399
Descrição Urna em cerâmica comum (UE.0494)	
Coordenadas: X: -24139,56	Y: 208885,42 Z: 179,62
<b>Achado 0278</b>	<b>Tipo Metais</b>
Sondagem Área 1	UE 0399
Descrição Prego	
Coordenadas: X: -24139,05	Y: 208885,87 Z: 180,29
<b>Achado 0279</b>	<b>Tipo Indeterminado</b>
Sondagem Área 1	UE 0399
Descrição Conjunto de 4 fragmentos indeterminados	
Coordenadas: X: -24139,18	Y: 208885,4 Z: 180,29
<b>Achado 0280</b>	<b>Tipo Metais</b>
Sondagem Área 1	UE 0451
Descrição Cabeça de prego	
Coordenadas: X: -24134,95	Y: 208878,17 Z: 180,55

Trabalhos Arqueológicos da U.A.U.M. / MEMÓRIAS, 1, 2010




## Lista geral de Achados - Bracara Augusta

### Quarteirão dos CTT

<b>Achado 0281</b>		<b>Tipo Metais</b>	
Sondagem	Área 1	UE 0451	
Descrição	Prego fragmentado		
Coordenadas:	X: -24134,95	Y: 208878,23	Z: 180,57
<b>Achado 0282</b>		<b>Tipo Metais</b>	
Sondagem	Área 1	UE 0451	
Descrição	Cabeça de prego		
Coordenadas:	X: -24134,88	Y: 208878,26	Z: 180,56
<b>Achado 0283</b>		<b>Tipo Metais</b>	
Sondagem	Área 1	UE 0451	
Descrição	Cabeça de prego		
Coordenadas:	X: -24134,87	Y: 208878,26	Z: 180,56
<b>Achado 0284</b>		<b>Tipo Metais</b>	
Sondagem	Área 1	UE 0451	
Descrição	Prego fragmentado		
Coordenadas:	X: -24134,86	Y: 208878,29	Z: 180,56
<b>Achado 0285</b>		<b>Tipo Metais</b>	
Sondagem	Área 1	UE 0451	
Descrição	Prego fragmentado		
Coordenadas:	X: -24134,84	Y: 208878,28	Z: 180,56
<b>Achado 0286</b>		<b>Tipo Metais</b>	
Sondagem	Área 1	UE 0451	
Descrição	Prego fragmentado		
Coordenadas:	X: -24134,32	Y: 208878,29	Z: 180,56
<b>Achado 0287</b>		<b>Tipo Metais</b>	
Sondagem	Área 1	UE 0451	
Descrição	Prego fragmentado		
Coordenadas:	X: -24134,81	Y: 208878,28	Z: 180,56
<b>Achado 0288</b>		<b>Tipo Metais</b>	
Sondagem	Área 1	UE 0451	
Descrição	Fragmento de prego		
Coordenadas:	X: -24134,81	Y: 208878,26	Z: 180,56
<b>Achado 0289</b>		<b>Tipo Metais</b>	
Sondagem	Área 1	UE 0451	
Descrição	Prego fragmentado		
Coordenadas:	X: -24134,79	Y: 208878,24	Z: 180,56

Trabalhos Arqueológicos da U.A.U.M. / MEMÓRIAS, 1, 2010



Universidade do Minho  
Unidade de Arqueologia


# Lista geral de Achados - Bracara Augusta

## Quarteirão dos CTT

<b>Achado 0290</b>		<b>Tipo Metais</b>	
Sondagem	Área 1	UE 0451	
Descrição	Fragmento de prego		
Coordenadas:	X: -24134,78	Y: 208878,23	Z: 180,56
<b>Achado 0291</b>		<b>Tipo Metais</b>	
Sondagem	Área 1	UE 0451	
Descrição	Prego fragmentado		
Coordenadas:	X: -24134,83	Y: 208878,26	Z: 180,56
<b>Achado 0292</b>		<b>Tipo Metais</b>	
Sondagem	Área 1	UE 0399	
Descrição	Prego fragmentado		
Coordenadas:	X: -24139,32	Y: 208885,78	Z: 180,23
<b>Achado 0293</b>		<b>Tipo Metais</b>	
Sondagem	Área 1	UE 0399	
Descrição	Prego		
Coordenadas:	X: -24139,02	Y: 208885,83	Z: 180,24
<b>Achado 0294</b>		<b>Tipo Metais</b>	
Sondagem	Área 1	UE 0399	
Descrição	Prego fragmentado		
Coordenadas:	X: -24139,35	Y: 208885,91	Z: 180,18
<b>Achado 0295</b>		<b>Tipo Metais</b>	
Sondagem	Área 1	UE 0399	
Descrição	Prego		
Coordenadas:	X: -24139,21	Y: 208885,3	Z: 180,18
<b>Achado 0296</b>		<b>Tipo Metais</b>	
Sondagem	Área 1	UE 0399	
Descrição	Pregos		
Coordenadas:	X: -24139,47	Y: 208885,78	Z: 180,14
<b>Achado 0297</b>		<b>Tipo Metais</b>	
Sondagem	Área 1	UE 0399	
Descrição	Prego fragmentado		
Coordenadas:	X: -24139,34	Y: 208886,09	Z: 180,13
<b>Achado 0298</b>		<b>Tipo Metais</b>	
Sondagem	Área 1	UE 0451	
Descrição	Prego fragmentado		
Coordenadas:	X: -24134,98	Y: 208878,22	Z: 180,56

Trabalhos Arqueológicos da U.A.U.M. / MEMÓRIAS, 1, 2010






## Lista geral de Achados - Bracara Augusta

## Quarteirão dos CTT

<b>Achado 0299</b>		<b>Tipo Indeterminado</b>	
Sondagem	Área 1	UE 0451	
Descrição	Fragmento indeterminado		
Coordenadas:	X: -24135	Y: 208878,22	Z: 180,55
<b>Achado 0300</b>		<b>Tipo Metais</b>	
Sondagem	Área 1	UE 0451	
Descrição	Prego fragmentado		
Coordenadas:	X: -24134,94	Y: 208878,23	Z: 180,55
<b>Achado 0301</b>		<b>Tipo Metais</b>	
Sondagem	Área 1	UE 0451	
Descrição	Pregos fragmentados		
Coordenadas:	X: -24134,97	Y: 208878,2	Z: 180,55
<b>Achado 0302</b>		<b>Tipo Metais</b>	
Sondagem	Área 1	UE 0451	
Descrição	Fragmento de prego		
Coordenadas:	X: -24134,85	Y: 208878,23	Z: 180,55
<b>Achado 0303</b>		<b>Tipo Metais</b>	
Sondagem	Área 1	UE 0451	
Descrição	Cabeça de prego		
Coordenadas:	X: -24134,87	Y: 208878,22	Z: 180,55
<b>Achado 0304</b>		<b>Tipo Metais</b>	
Sondagem	Área 1	UE 0451	
Descrição	Cabeça de prego		
Coordenadas:	X: -24134,38	Y: 208878,22	Z: 180,55
<b>Achado 0305</b>		<b>Tipo Metais</b>	
Sondagem	Área 1	UE 0451	
Descrição	Fragmento de prego		
Coordenadas:	X: -24134,86	Y: 208878,25	Z: 180,55
<b>Achado 0306</b>		<b>Tipo Metais</b>	
Sondagem	Área 1	UE 0451	
Descrição	Fragmento de prego		
Coordenadas:	X: -24134,88	Y: 208878,23	Z: 180,55
<b>Achado 0307</b>		<b>Tipo Metais</b>	
Sondagem	Área 1	UE 0399	
Descrição	Prego fragmentado		
Coordenadas:	X: -24139,49	Y: 208885,84	Z: 180,07

Trabalhos Arqueológicos da U.A.U.M. / MEMÓRIAS, 1, 2010




Universidade do Minho  
Unidade de Arqueologia

## Lista geral de Achados - Bracara Augusta

### Quarteirão dos CTT

<b>Achado 0308</b>				<b>Tipo</b>	<b>Metais</b>
Sondagem	Área 1			UE 0399	
Descrição	Prego				
Coordenadas:	X: -24139,6	Y: 208885,9	Z: 180,07		
<b>Achado 0309</b>				<b>Tipo</b>	<b>Metais</b>
Sondagem	Área 1			UE 0399	
Descrição	Prego				
Coordenadas:	X: -24139,29	Y: 208886,02	Z: 180,09		
<b>Achado 0310</b>				<b>Tipo</b>	<b>Metais</b>
Sondagem	Área 1			UE 0451	
Descrição	Pregos fragmentados				
Coordenadas:	X: -24134,94	Y: 208878,19	Z: 180,54		
<b>Achado 0311</b>				<b>Tipo</b>	<b>Metais</b>
Sondagem	Área 1			UE 0451	
Descrição	Cabeça de prego				
Coordenadas:	X: -24134,96	Y: 208878,18	Z: 180,54		
<b>Achado 0312</b>				<b>Tipo</b>	<b>Metais</b>
Sondagem	Área 1			UE 0399	
Descrição	Prego				
Coordenadas:	X: -24139,53	Y: 208885,71	Z: 179,96		
<b>Achado 0313</b>				<b>Tipo</b>	<b>Metais</b>
Sondagem	Área 1			UE 0399	
Descrição	Prego				
Coordenadas:	X: -24139,52	Y: 208885,86	Z: 180,01		
<b>Achado 0314</b>				<b>Tipo</b>	<b>Metais</b>
Sondagem	Área 1			UE 0451	
Descrição	Cabeça de prego				
Coordenadas:	X: -24135	Y: 208878,18	Z: 180,54		
<b>Achado 0315</b>				<b>Tipo</b>	<b>Metais</b>
Sondagem	Área 1			UE 0451	
Descrição	Prego				
Coordenadas:	X: -24134,93	Y: 208878,17	Z: 180,54		
<b>Achado 0316</b>				<b>Tipo</b>	<b>Metais</b>
Sondagem	Área 1			UE 0451	
Descrição	Fragmento de prego				
Coordenadas:	X: -24134,95	Y: 208878,24	Z: 180,54		

Trabalhos Arqueológicos da U.A.U.M. / MEMÓRIAS, 1, 2010




Universidade do Minho  
Unidade de Arqueologia

## Lista geral de Achados - Bracara Augusta

### Quarteirão dos CTT

<b>Achado 0317</b>		<b>Tipo Indeterminado</b>	
Sondagem	Área 1	UE 0451	
Descrição	Fragmento indeterminado		
Coordenadas:	X: -24134,94	Y: 208878,26	Z: 180,55
<b>Achado 0318</b>		<b>Tipo Metais</b>	
Sondagem	Área 1	UE 0458	
Descrição	Prego fragmentado		
Coordenadas:	X: -24134,8	Y: 208877,91	Z: 180,48
<b>Achado 0319</b>		<b>Tipo Metais</b>	
Sondagem	Área 1	UE 0451	
Descrição	Cabeça de prego		
Coordenadas:	X: -24134,93	Y: 208878,23	Z: 180,55
<b>Achado 0320</b>		<b>Tipo Metais</b>	
Sondagem	Área 1	UE 0399	
Descrição	Prego		
Coordenadas:	X: -24139,23	Y: 208885,8	Z: 180,11
<b>Achado 0321</b>		<b>Tipo Metais</b>	
Sondagem	Área 1	UE 0399	
Descrição	Prego		
Coordenadas:	X: -24139,14	Y: 208885,55	Z: 179,98
<b>Achado 0322</b>		<b>Tipo Indeterminado</b>	
Sondagem	Área 1	UE 0451	
Descrição	Conjunto de 6 fragmentos indeterminados		
Coordenadas:	X: -24135,03	Y: 208878,11	Z: 180,55
<b>Achado 0323</b>		<b>Tipo Metais</b>	
Sondagem	Área 1	UE 0469	
Descrição	Prego		
Coordenadas:	X: -24140,54	Y: 208884,39	Z: 180,29
<b>Achado 0324</b>		<b>Tipo Metais</b>	
Sondagem	Área 1	UE 0451	
Descrição	Prego fragmentado		
Coordenadas:	X: -24135,04	Y: 208878,13	Z: 180,55
<b>Achado 0325</b>		<b>Tipo Vidro</b>	
Sondagem	Área 1	UE 0451	
Descrição	Fragmento indeterminado		
Coordenadas:	X: -24134,94	Y: 208878,22	Z: 180,55

Trabalhos Arqueológicos da U.A.U.M. / MEMÓRIAS, 1, 2010




Universidade do Minho  
Unidade de Arqueologia

## Lista geral de Achados - Bracara Augusta

### Quarteirão dos CTT

<b>Achado 0326</b>		<b>Tipo Metais</b>	
Sondagem	Área 1	UE 0451	
Descrição	Prego fragmentado		
Coordenadas:	X: -24134,93	Y: 208878,16	Z: 180,53
<b>Achado 0327</b>		<b>Tipo Metais</b>	
Sondagem	Área 1	UE 0451	
Descrição	Cabeça de prego		
Coordenadas:	X: -24134,92	Y: 208878,18	Z: 180,55
<b>Achado 0328</b>		<b>Tipo Metais</b>	
Sondagem	Área 1	UE 0451	
Descrição	Cabeça de prego		
Coordenadas:	X: 0	Y: 0	Z: 0
<b>Achado 0329</b>		<b>Tipo Metais</b>	
Sondagem	Área 1	UE 0451	
Descrição	Fragmento de prego		
Coordenadas:	X: -24134,95	Y: 208878,14	Z: 180,54
<b>Achado 0330</b>		<b>Tipo Metais</b>	
Sondagem	Área 1	UE 0399	
Descrição	Prego		
Coordenadas:	X: -24139,24	Y: 208885,25	Z: 179,95
<b>Achado 0331</b>		<b>Tipo Metais</b>	
Sondagem	Área 1	UE 0399	
Descrição	Prego		
Coordenadas:	X: -24139,38	Y: 208885,54	Z: 180,01
<b>Achado 0332</b>		<b>Tipo Metais</b>	
Sondagem	Área 1	UE 0399	
Descrição	Prego fragmentado		
Coordenadas:	X: -24139,54	Y: 208886,11	Z: 179,89
<b>Achado 0333</b>		<b>Tipo Metais</b>	
Sondagem	Área 1	UE 0399	
Descrição	Prego		
Coordenadas:	X: -24139,15	Y: 208885,61	Z: 179,89
<b>Achado 0334</b>		<b>Tipo Metais</b>	
Sondagem	Área 1	UE 0399	
Descrição	Prego fragmentado		
Coordenadas:	X: -24139,33	Y: 208885,73	Z: 179,91

Trabalhos Arqueológicos da U.A.U.M. / MEMÓRIAS, 1, 2010




Universidade do Minho  
Unidade de Arqueologia

## Lista geral de Achados - Bracara Augusta

### Quarteirão dos CTT

<b>Achado 0335</b>		<b>Tipo Indeterminado</b>	
Sondagem	Área 1	UE 0469	
Descrição	Fragmento indeterminado		
Coordenadas:	X: -24140,81	Y: 208884,77	Z: 179,99
<b>Achado 0336</b>		<b>Tipo Metais</b>	
Sondagem	Área 1	UE 0460	
Descrição	Fragmento de prego		
Coordenadas:	X: -24141,17	Y: 208880,82	Z: 180,17
<b>Achado 0337</b>		<b>Tipo Metais</b>	
Sondagem	Área 1	UE 0382	
Descrição	Prego		
Coordenadas:	X: -24136,43	Y: 208874,98	Z: 180,47
<b>Achado 0338</b>		<b>Tipo Indeterminado</b>	
Sondagem	Área 1	UE 0471	
Descrição	Fragmento indeterminado		
Coordenadas:	X: -24140,11	Y: 208884,68	Z: 180
<b>Achado 0339</b>		<b>Tipo Metais</b>	
Sondagem	Área 1	UE 0471	
Descrição	Conjunto de pregos fragmentados		
Coordenadas:	X: -24140,13	Y: 208884,89	Z: 179,9
<b>Achado 0340</b>		<b>Tipo Metais</b>	
Sondagem	Área 1	UE 0471	
Descrição	Ferragem		
Coordenadas:	X: -24140,61	Y: 208884,79	Z: 179,93
<b>Achado 0341</b>		<b>Tipo Metais</b>	
Sondagem	Área 1	UE 0471	
Descrição	Pregos fragmentados		
Coordenadas:	X: -24140,13	Y: 208884,79	Z: 179,91
<b>Achado 0342</b>		<b>Tipo Urna</b>	
Sondagem	Área 1	UE 0475	
Descrição	Urna em cerâmica comum (UE.0495)		
Coordenadas:	X: -24144	Y: 208879,72	Z: 180,02
<b>Achado 0343</b>		<b>Tipo Metais</b>	
Sondagem	Área 1	UE 0386	
Descrição	Prego fragmentado		
Coordenadas:	X: -24144,64	Y: 208877,83	Z: 180,51

Trabalhos Arqueológicos da U.A.U.M. / MEMÓRIAS, 1, 2010




## Lista geral de Achados - Bracara Augusta

## Quarteirão dos CTT

<b>Achado 0344</b>	<b>Tipo Metais</b>		
Sondagem	Área 1	UE 0386	
Descrição	Prego fragmentado		
Coordenadas:	X: -24134,83	Y: 208878,15	Z: 180,53
<b>Achado 0345</b>	<b>Tipo Metais</b>		
Sondagem	Área 1	UE 0386	
Descrição	Prego fragmentado		
Coordenadas:	X: -24134,93	Y: 208877,9	Z: 180,51
<b>Achado 0346</b>	<b>Tipo Metais</b>		
Sondagem	Área 1	UE 0386	
Descrição	Prego fragmentado		
Coordenadas:	X: -24135,02	Y: 208878,05	Z: 180,51
<b>Achado 0347</b>	<b>Tipo Metais</b>		
Sondagem	Área 1	UE 0386	
Descrição	Prego		
Coordenadas:	X: -24134,75	Y: 208877,88	Z: 180,52
<b>Achado 0348</b>	<b>Tipo Metais</b>		
Sondagem	Área 1	UE 0471	
Descrição	Conjunto de 5 pregos fragmentados		
Coordenadas:	X: -24140,92	Y: 208884,96	Z: 179,87
<b>Achado 0349</b>	<b>Tipo Vidro</b>		
Sondagem	Área 1	UE 0471	
Descrição	Fragmento de um gargalo de vidro de unguentário (cola com os Achs.366 e 386)		
Coordenadas:	X: -24140,47	Y: 208884,81	Z: 179,83
<b>Achado 0350</b>	<b>Tipo Urna</b>		
Sondagem	Área 1	UE 0458	
Descrição	Urna em cerâmica (488)		
Coordenadas:	X: -24134,74	Y: 208877,85	Z: 180,51
<b>Achado 0351</b>	<b>Tipo Metais</b>		
Sondagem	Área 1	UE 0471	
Descrição	Prego		
Coordenadas:	X: -24140,13	Y: 208884,74	Z: 179,87
<b>Achado 0352</b>	<b>Tipo Metais</b>		
Sondagem	Área 1	UE 0471	
Descrição	Prego		
Coordenadas:	X: -24140,28	Y: 208884,78	Z: 179,83

Trabalhos Arqueológicos da U.A.U.M. / MEMÓRIAS, 1, 2010




Universidade do Minho  
Unidade de Arqueologia

# Lista geral de Achados - Bracara Augusta

## Quarteirão dos CTT

<b>Achado 0353</b>		<b>Tipo Metais</b>	
Sondagem	Área 1	UE 0471	
Descrição	Prego		
Coordenadas:	X: -24140,74	Y: 208884,77	Z: 179,83
<b>Achado 0354</b>		<b>Tipo Metais</b>	
Sondagem	Área 1	UE 0471	
Descrição	Prego fragmentado		
Coordenadas:	X: -24140,91	Y: 208884,89	Z: 179,83
<b>Achado 0355</b>		<b>Tipo Metais</b>	
Sondagem	Área 1	UE 0471	
Descrição	Fragmentos de prego		
Coordenadas:	X: -24140,98	Y: 208885,08	Z: 179,82
<b>Achado 0356</b>		<b>Tipo Metais</b>	
Sondagem	Área 1	UE 0386	
Descrição	Prego fragmentado		
Coordenadas:	X: -24134,89	Y: 208878,08	Z: 180,54
<b>Achado 0357</b>		<b>Tipo Metais</b>	
Sondagem	Área 1	UE 0471	
Descrição	Prego		
Coordenadas:	X: -24140,16	Y: 208884,84	Z: 179,82
<b>Achado 0358</b>		<b>Tipo Metais</b>	
Sondagem	Área 1	UE 0471	
Descrição	Prego		
Coordenadas:	X: -24140,75	Y: 208884,83	Z: 179,8
<b>Achado 0359</b>		<b>Tipo Metais</b>	
Sondagem	Área 1	UE 0471	
Descrição	Prego fragmentado		
Coordenadas:	X: -24140,8	Y: 208884,94	Z: 179,8
<b>Achado 0360</b>		<b>Tipo Indeterminado</b>	
Sondagem	Área 1	UE 0471	
Descrição	Fragmento indeterminado		
Coordenadas:	X: -24141,01	Y: 208885,12	Z: 179,8
<b>Achado 0361</b>		<b>Tipo Metais</b>	
Sondagem	Área 1	UE 0386	
Descrição	Cabeça de prego		
Coordenadas:	X: -24134,95	Y: 208878,25	Z: 180,54

Trabalhos Arqueológicos da U.A.U.M. / MEMÓRIAS, 1, 2010



Universidade do Minho  
Unidade de Arqueologia


## Lista geral de Achados - Bracara Augusta

### Quarteirão dos CTT

<b>Achado 0362</b>		<b>Tipo Metais</b>	
Sondagem	Área 1	UE 0471	
Descrição	Cabeça de prego		
Coordenadas:	X: -24140,35	Y: 208884,55	Z: 179,79
<b>Achado 0363</b>		<b>Tipo Indeterminado</b>	
Sondagem	Área 1	UE 0386	
Descrição	Fragmento indeterminado		
Coordenadas:	X: -24134,95	Y: 208878,26	Z: 180,53
<b>Achado 0364</b>		<b>Tipo Metais</b>	
Sondagem	Área 1	UE 0386	
Descrição	Cabeça de prego		
Coordenadas:	X: -24134,95	Y: 208878,26	Z: 180,52
<b>Achado 0365</b>		<b>Tipo Metais</b>	
Sondagem	Área 1	UE 0386	
Descrição	Cabeça de prego		
Coordenadas:	X: -24134,96	Y: 208878,27	Z: 180,52
<b>Achado 0366</b>		<b>Tipo Vidro</b>	
Sondagem	Área 1	UE 0471	
Descrição	Fragmentos de parede de unguentário em vidro (cola com os Achs.349 e 386)		
Coordenadas:	X: -24140,81	Y: 208885,17	Z: 179,79
<b>Achado 0367</b>		<b>Tipo Metais</b>	
Sondagem	Área 1	UE 0471	
Descrição	Prego		
Coordenadas:	X: -24140,31	Y: 208884,68	Z: 179,8
<b>Achado 0368</b>		<b>Tipo Metais</b>	
Sondagem	Área 1	UE 0471	
Descrição	Prego		
Coordenadas:	X: -24140,22	Y: 208884,72	Z: 179,79
<b>Achado 0369</b>		<b>Tipo Metais</b>	
Sondagem	Área 1	UE 0471	
Descrição	Prego fragmentado		
Coordenadas:	X: -24133,3	Y: 208870,49	Z: 179,76
<b>Achado 0370</b>		<b>Tipo Indeterminado</b>	
Sondagem	Área 1	UE 0386	
Descrição	Fragmento indeterminado		
Coordenadas:	X: -24134,92	Y: 208878,17	Z: 180,54

Trabalhos Arqueológicos da U.A.U.M. / MEMÓRIAS, 1, 2010






Universidade do Minho  
Unidade de Arqueologia

## Lista geral de Achados - Bracara Augusta

### Quarteirão dos CTT

<b>Achado 0371</b>		<b>Tipo Metais</b>	
Sondagem	Área 1	UE 0386	
Descrição	Prego		
Coordenadas:	X: -24134,67	Y: 208878,11	Z: 180,53
<b>Achado 0372</b>		<b>Tipo Metais</b>	
Sondagem	Área 1	UE 0386	
Descrição	Cabeça de prego		
Coordenadas:	X: -24134,67	Y: 208878,07	Z: 180,53
<b>Achado 0373</b>		<b>Tipo Metais</b>	
Sondagem	Área 1	UE 0386	
Descrição	Cabeça de prego		
Coordenadas:	X: -24134,69	Y: 208878,04	Z: 180,53
<b>Achado 0374</b>		<b>Tipo Metais</b>	
Sondagem	Área 1	UE 0386	
Descrição	Cabeças de prego		
Coordenadas:	X: -24134,72	Y: 208878,03	Z: 180,53
<b>Achado 0375</b>		<b>Tipo Metais</b>	
Sondagem	Área 1	UE 0386	
Descrição	Cabeça de prego		
Coordenadas:	X: -24134,75	Y: 208878,06	Z: 180,52
<b>Achado 0376</b>		<b>Tipo Indeterminado</b>	
Sondagem	Área 1	UE 0386	
Descrição	Fragmento indeterminado		
Coordenadas:	X: -24134,7	Y: 208878,07	Z: 180,52
<b>Achado 0377</b>		<b>Tipo Metais</b>	
Sondagem	Área 1	UE 0471	
Descrição	Prego fragmentado		
Coordenadas:	X: -24140,56	Y: 208885,22	Z: 179,79
<b>Achado 0378</b>		<b>Tipo Metais</b>	
Sondagem	Área 1	UE 0475	
Descrição	Prego fragmentado		
Coordenadas:	X: -24140,72	Y: 208881,69	Z: 179,94
<b>Achado 0379</b>		<b>Tipo Metais</b>	
Sondagem	Área 1	UE 0386	
Descrição	Cabeça de prego		
Coordenadas:	X: -24134,72	Y: 208878,08	Z: 180,52

Trabalhos Arqueológicos da U.A.U.M. / MEMÓRIAS, 1, 2010




Universidade do Minho  
Unidade de Arqueologia

## Lista geral de Achados - Bracara Augusta

### Quarteirão dos CTT

<b>Achado 0380</b>		<b>Tipo Metais</b>	
Sondagem	Área 1	UE 0386	
Descrição	Cabeça de prego		
Coordenadas:	X: -24134,72	Y: 208878,08	Z: 180,52
<b>Achado 0381</b>		<b>Tipo Metais</b>	
Sondagem	Área 1	UE 0386	
Descrição	Cabeça de prego		
Coordenadas:	X: -24134,73	Y: 208878,07	Z: 180,52
<b>Achado 0382</b>		<b>Tipo Metais</b>	
Sondagem	Área 1	UE 0471	
Descrição	Prego fragmentado		
Coordenadas:	X: -24140,98	Y: 208885	Z: 179,76
<b>Achado 0383</b>		<b>Tipo Metais</b>	
Sondagem	Área 1	UE 0471	
Descrição	Prego fragmentado		
Coordenadas:	X: -24140,72	Y: 208885,04	Z: 179,76
<b>Achado 0384</b>		<b>Tipo Metais</b>	
Sondagem	Área 1	UE 0471	
Descrição	Prego fragmentado		
Coordenadas:	X: -24140,58	Y: 208885,05	Z: 179,75
<b>Achado 0385</b>		<b>Tipo Metais</b>	
Sondagem	Área 1	UE 0471	
Descrição	Prego		
Coordenadas:	X: -24140,57	Y: 208885,34	Z: 179,82
<b>Achado 0386</b>		<b>Tipo Vidro</b>	
Sondagem	Área 1	UE 0471	
Descrição	Unguentário em vidro - fundo (cola com achado 349 e 366)		
Coordenadas:	X: -24140,87	Y: 208884,94	Z: 179,73
<b>Achado 0387</b>		<b>Tipo Metais</b>	
Sondagem	Área 1	UE 0471	
Descrição	Prego		
Coordenadas:	X: -24140,39	Y: 208885,01	Z: 179,97
<b>Achado 0388</b>		<b>Tipo Metais</b>	
Sondagem	Área 1	UE 0471	
Descrição	Prego fragmentado		
Coordenadas:	X: -24140,57	Y: 208884,5	Z: 179,78

Trabalhos Arqueológicos da U.A.U.M. / MEMÓRIAS, 1, 2010




## Lista geral de Achados - Bracara Augusta

### Quarteirão dos CTT

<b>Achado 0389</b>	<b>Tipo Metais</b>		
Sondagem	Área 1	UE 0471	
Descrição	Pregos fragmentados		
Coordenadas:	X: -24140,73	Y: 208885,31	Z: 179,76
<b>Achado 0390</b>	<b>Tipo Indeterminado</b>		
Sondagem	Área 1	UE 0458	
Descrição	Fragmento indeterminado		
Coordenadas:	X: -24135,13	Y: 208877,76	Z: 180,52
<b>Achado 0391</b>	<b>Tipo Metais</b>		
Sondagem	Área 1	UE 0458	
Descrição	Prego fragmentado		
Coordenadas:	X: -24135,01	Y: 208878,16	Z: 180,53
<b>Achado 0392</b>	<b>Tipo Metais</b>		
Sondagem	Área 1	UE 0458	
Descrição	Prego fragmentado		
Coordenadas:	X: -24135,05	Y: 208878,13	Z: 180,53
<b>Achado 0393</b>	<b>Tipo Metais</b>		
Sondagem	Área 1	UE 0471	
Descrição	Prego fragmentado		
Coordenadas:	X: -24140,38	Y: 208884,99	Z: 179,76
<b>Achado 0394</b>	<b>Tipo Metais</b>		
Sondagem	Área 1	UE 0471	
Descrição	Prego fragmentado		
Coordenadas:	X: -24140,75	Y: 208884,7	Z: 179,75
<b>Achado 0395</b>	<b>Tipo Metais</b>		
Sondagem	Área 1	UE 0471	
Descrição	Prego		
Coordenadas:	X: -24140,56	Y: 208885,12	Z: 179,69
<b>Achado 0396</b>	<b>Tipo Metais</b>		
Sondagem	Área 1	UE 0471	
Descrição	Prego		
Coordenadas:	X: -24140,49	Y: 208885,24	Z: 179,64
<b>Achado 0397</b>	<b>Tipo Metais</b>		
Sondagem	Área 1	UE 0471	
Descrição	Prego		
Coordenadas:	X: -24140,35	Y: 208885,02	Z: 179,65

Trabalhos Arqueológicos da U.A.U.M. / MEMÓRIAS, 1, 2010




Universidade do Minho  
Unidade de Arqueologia

## Lista geral de Achados - Bracara Augusta

### Quarteirão dos CTT

<b>Achado 0398</b>		<b>Tipo Metais</b>	
Sondagem	Área 1	UE 0458	
Descrição	Prego fragmentado		
Coordenadas:	X: -24134,86	Y: 208877,87	Z: 180,49
<b>Achado 0399</b>		<b>Tipo Urna</b>	
Sondagem	Área 1	UE 0771	
Descrição	Urna em cerâmica comum (UE.0770)		
Coordenadas:	X: -24140,53	Y: 208884,92	Z: 179,68
<b>Achado 0400</b>		<b>Tipo Metais</b>	
Sondagem	Área 1	UE 0471	
Descrição	Prego		
Coordenadas:	X: -24140,29	Y: 208884,84	Z: 179,65
<b>Achado 0401</b>		<b>Tipo Metais</b>	
Sondagem	Área 1	UE 0471	
Descrição	Prego		
Coordenadas:	X: -24140,3	Y: 208884,91	Z: 179,64
<b>Achado 0402</b>		<b>Tipo Metais</b>	
Sondagem	Área 1	UE 0471	
Descrição	Prego		
Coordenadas:	X: -24140,38	Y: 208884,89	Z: 179,57
<b>Achado 0403</b>		<b>Tipo Metais</b>	
Sondagem	Área 1	UE 0471	
Descrição	Prego		
Coordenadas:	X: -24140,5	Y: 208885,1	Z: 179,56
<b>Achado 0404</b>		<b>Tipo Metais</b>	
Sondagem	Área 1	UE 0471	
Descrição	Prego		
Coordenadas:	X: -24140,31	Y: 208885	Z: 179,55
<b>Achado 0405</b>		<b>Tipo Metais</b>	
Sondagem	Área 1	UE 0471	
Descrição	Prego		
Coordenadas:	X: -24140,57	Y: 208885,15	Z: 179,54
<b>Achado 0406</b>		<b>Tipo Metais</b>	
Sondagem	Área 1	UE 0471	
Descrição	Prego		
Coordenadas:	X: -24140,38	Y: 208884,82	Z: 179,55

Trabalhos Arqueológicos da U.A.U.M. / MEMÓRIAS, 1, 2010




## Lista geral de Achados - Bracara Augusta

### Quarteirão dos CTT

<b>Achado 0407</b>		<b>Tipo Metais</b>	
Sondagem	Área 1	UE 0471	
Descrição	Prego		
Coordenadas:	X: -24140,37	Y: 208884,77	Z: 179,53
<b>Achado 0408</b>		<b>Tipo Metais</b>	
Sondagem	Área 1	UE 0471	
Descrição	Prego		
Coordenadas:	X: 0	Y: 0	Z: 0
<b>Achado 0409</b>		<b>Tipo Metais</b>	
Sondagem	Área 1	UE 0471	
Descrição	Prego		
Coordenadas:	X: -24140,59	Y: 208884,7	Z: 179,79
<b>Achado 0410</b>		<b>Tipo Metais</b>	
Sondagem	Área 1	UE 0471	
Descrição	Prego		
Coordenadas:	X: -24140,67	Y: 208885,2	Z: 179,65
<b>Achado 0411</b>		<b>Tipo Metais</b>	
Sondagem	Área 1	UE 0471	
Descrição	Prego fragmentado		
Coordenadas:	X: -24140,78	Y: 208885,05	Z: 179,65
<b>Achado 0412</b>		<b>Tipo Metais</b>	
Sondagem	Área 1	UE 0471	
Descrição	Prego		
Coordenadas:	X: -24140,69	Y: 208884,96	Z: 179,65
<b>Achado 0413</b>		<b>Tipo Vidro</b>	
Sondagem	Área 1	UE 0770	
Descrição	Taça em vidro canelada		
Coordenadas:	X: -24146,57	Y: 208899,55	Z: 179,66
<b>Achado 0414</b>		<b>Tipo Vidro</b>	
Sondagem	Área 1	UE 4341	
Descrição	Unguentário no interior da urna UE.0770		
Coordenadas:	X: -24140,48	Y: 208884,89	Z: 179,6
<b>Achado 0415</b>		<b>Tipo Moeda</b>	
Sondagem	Área 1	UE 0775	
Descrição	Moeda		
Coordenadas:	X: -24140,48	Y: 208884,89	Z: 179,6

Trabalhos Arqueológicos da U.A.U.M. / MEMÓRIAS, 1, 2010



## Lista geral de Achados - Bracara Augusta

### Quarteirão dos CTT

<b>Achado 0416</b>	<b>Tipo</b>	<b>Objecto de Adorno</b>		
Sondagem	Área 1	UE 0363		
Descrição	Alfinete de cabelo fragmentado (liga de cobre)			
Coordenadas:	X: -24135,9	Y: 208876,68	Z: 180,33	
<b>Achado 0417</b>	<b>Tipo</b>	<b>Objecto de Adorno</b>		
Sondagem	Área 1	UE 0363		
Descrição	Alfinete de cabelo fragmentado (liga de cobre)			
Coordenadas:	X: -24135,87	Y: 208878,34	Z: 180,35	
<b>Achado 0418</b>	<b>Tipo</b>	<b>Moeda</b>		
Sondagem	Área 1	UE 0363		
Descrição	Moeda			
Coordenadas:	X: -24137,83	Y: 208877,28	Z: 180,23	
<b>Achado 0419</b>	<b>Tipo</b>	<b>Metais</b>		
Sondagem	Área 1	UE 0363		
Descrição	Talão em ferro fragmentado			
Coordenadas:	X: -24134,61	Y: 208875,5	Z: 180,43	
<b>Achado 0420</b>	<b>Tipo</b>	<b>Outro</b>		
Sondagem	Área 1	UE 0363		
Descrição	Fragmentos de escória			
Coordenadas:	X: -24137,1	Y: 208877,59	Z: 180,06	
<b>Achado 0421</b>	<b>Tipo</b>	<b>Moeda</b>		
Sondagem	Área 1	UE 0806		
Descrição	Moeda			
Coordenadas:	X: -24152,43	Y: 208889,18	Z: 181,6	
<b>Achado 0422</b>	<b>Tipo</b>	<b>Metais</b>		
Sondagem	Área 1	UE 0816		
Descrição	Cabeça de prego			
Coordenadas:	X: -24138,52	Y: 208882,46	Z: 180,11	
<b>Achado 0423</b>	<b>Tipo</b>	<b>Moeda</b>		
Sondagem	Área 1	UE 0842		
Descrição	Moeda			
Coordenadas:	X: -24144,82	Y: 208894,47	Z: 181,4	
<b>Achado 0424</b>	<b>Tipo</b>	<b>Urna</b>		
Sondagem	Área 1	UE 0871		
Descrição	Urna em cerâmica (UE872)			
Coordenadas:	X: -24152,35	Y: 208878,75	Z: 180,69	


Trabalhos Arqueológicos da U.A.U.M. / MEMÓRIAS, 1, 2010



## Lista geral de Achados - Bracara Augusta

### Quarteirão dos CTT

<b>Achado 0425</b>	<b>Tipo</b> Elemento Epigrafico		
Sondagem	Área 1	UE 0801	
Descrição	Estela em granito (E.E.0003)		
Coordenadas:	X: -24143,83	Y: 208893,99	Z: 181,09
<b>Achado 0426</b>	<b>Tipo</b> Moeda		
Sondagem	Área 1	UE 0813	
Descrição	Moeda		
Coordenadas:	X: -24138,25	Y: 208879,26	Z: 181,6
<b>Achado 0427</b>	<b>Tipo</b> Metais		
Sondagem	Área 1	UE 0874	
Descrição	Prego		
Coordenadas:	X: -24151,99	Y: 208878,35	Z: 180,75
<b>Achado 0428</b>	<b>Tipo</b> Outro		
Sondagem	Área 1	UE 0419	
Descrição	Fragmento de mó em granito (E.A.0061)		
Coordenadas:	X: -24147,47	Y: 208882,84	Z: 180,55
<b>Achado 0429</b>	<b>Tipo</b> Mó		
Sondagem	Área 1	UE 0778	
Descrição	Fragmento de mó em granito - EA62		
Coordenadas:	X: -24149,26	Y: 208881,72	Z: 180,5
<b>Achado 0430</b>	<b>Tipo</b> Mó		
Sondagem	Área 1	UE 0419	
Descrição	Fragmento de mó em granito - EA63		
Coordenadas:	X: -24147,25	Y: 208882,41	Z: 180,48
<b>Achado 0431</b>	<b>Tipo</b> Vidro		
Sondagem	Área 1	UE 0895	
Descrição	Ficha de jogo em pasta de vidro		
Coordenadas:	X: -24149,1	Y: 208882,72	Z: 180,24
<b>Achado 0432</b>	<b>Tipo</b> Vidro		
Sondagem	Área 1	UE 0871	
Descrição	Vaso em vidro		
Coordenadas:	X: -24152,5	Y: 208878,08	Z: 180,8
<b>Achado 0433</b>	<b>Tipo</b> Moeda		
Sondagem	Área 1	UE 0806	
Descrição	Moeda		
Coordenadas:	X: -24161,89	Y: 208883,97	Z: 182,15




## Lista geral de Achados - Bracara Augusta

### Quarteirão dos CTT

<b>Achado 0434</b>	<b>Tipo Metais</b>		
Sondagem	Área 1	UE 0361	
Descrição	Cabeça de prego		
Coordenadas:	X: 0	Y: 0	Z: 0
<b>Achado 0435</b>	<b>Tipo Outro</b>		
Sondagem	Área 1	UE 0361	
Descrição	Ficha de jogo - lítico		
Coordenadas:	X: -24150,13	Y: 208874,7	Z: 180,68
<b>Achado 0436</b>	<b>Tipo Mó</b>		
Sondagem	Área 1	UE 2007	
Descrição	Fragmento de mó em granito		
Coordenadas:	X: -24146,55	Y: 208889,61	Z: 181,66
<b>Achado 0437</b>	<b>Tipo Moeda</b>		
Sondagem	Área 1	UE 0937	
Descrição	Moeda		
Coordenadas:	X: -24140,33	Y: 208868,09	Z: 180,04
<b>Achado 0438</b>	<b>Tipo Moeda</b>		
Sondagem	Área 1	UE 0937	
Descrição	Moeda		
Coordenadas:	X: -24140,26	Y: 208868,42	Z: 180,04
<b>Achado 0439</b>	<b>Tipo Objecto de Adorno</b>		
Sondagem	Área 1	UE 0972	
Descrição	Fíbula fragmentada		
Coordenadas:	X: -24142,18	Y: 208867,99	Z: 180,09
<b>Achado 0440</b>	<b>Tipo Cerâmica</b>		
Sondagem	S7	UE 1178	
Descrição	Fundo de sigillata hispânica (com marca de oleiro)		
Coordenadas:	X: -24104,28	Y: 208894,09	Z: 180,05
<b>Achado 0441</b>	<b>Tipo Cerâmica</b>		
Sondagem	Área 1	UE 0610	
Descrição	Fundo de sigillata hispânica (marca no interior)		
Coordenadas:	X: -24143,58	Y: 208867,89	Z: 179,6
<b>Achado 0442</b>	<b>Tipo Moeda</b>		
Sondagem	Área 1	UE 1402	
Descrição	Moeda fragmentada		
Coordenadas:	X: -24142,67	Y: 208864,55	Z: 179,05






## Lista geral de Achados - Bracara Augusta

### Quarteirão dos CTT

<b>Achado 0443</b>	<b>Tipo Vidro</b>		
Sondagem	Área 1	UE 1405	
Descrição	Fragmento de vidro com decoração		
Coordenadas:	X: -24142,55	Y: 208864,33	Z: 179,92
<b>Achado 0444</b>	<b>Tipo Cerâmica</b>		
Sondagem	Área 1	UE 1406	
Descrição	Perfil completo de um prato em Engobe Vermelho		
Coordenadas:	X: -24142,74	Y: 208864,21	Z: 179,85
<b>Achado 0445</b>	<b>Tipo Moeda</b>		
Sondagem	S7	UE 1271	
Descrição	Moeda		
Coordenadas:	X: -24099,86	Y: 208894,12	Z: 179,99
<b>Achado 0446</b>	<b>Tipo Metais</b>		
Sondagem	Área 1	UE 1449	
Descrição	Fragmento indeterminado (cobre ou liga de cobre)		
Coordenadas:	X: -24131,85	Y: 208871,48	Z: 179,71
<b>Achado 0447</b>	<b>Tipo Moeda</b>		
Sondagem	S7	UE 1271	
Descrição	Moeda (fragmentada)		
Coordenadas:	X: -24099,77	Y: 208893,97	Z: 180,01
<b>Achado 0448</b>	<b>Tipo Cerâmica</b>		
Sondagem	S8	UE 1615	
Descrição	Bordo de uma tigela		
Coordenadas:	X: -24146,2	Y: 208866,48	Z: 180,92
<b>Achado 0449</b>	<b>Tipo Moeda</b>		
Sondagem	Área 1	UE 1449	
Descrição	Moeda		
Coordenadas:	X: -24132,43	Y: 208871,16	Z: 179,81
<b>Achado 0450</b>	<b>Tipo Moeda</b>		
Sondagem	Área 1	UE 1449	
Descrição	Grupo de moedas - (encontram-se no interior do Pote - Achado 451)		
Coordenadas:	X: -24132,27	Y: 208870,71	Z: 179,65
<b>Achado 0451</b>	<b>Tipo Cerâmica</b>		
Sondagem	Área 1	UE 1449	
Descrição	Pote em cerâmica - (com um grupo de moedas no interior - Achado 450)		
Coordenadas:	X: -24132,28	Y: 208870,69	Z: 179,65




Universidade do Minho  
Unidade de Arqueologia

# Lista geral de Achados - Bracara Augusta

## Quarteirão dos CTT

<b>Achado 0452</b>		<b>Tipo Moeda</b>	
Sondagem	Área 1	UE 1459	
Descrição	Moeda		
Coordenadas:	X: -24146,38	Y: 208866,6	Z: 180,24
<b>Achado 0453</b>		<b>Tipo Moeda</b>	
Sondagem	Área 1	UE 1449	
Descrição	Moeda		
Coordenadas:	X:	Y:	Z:
<b>Achado 0454</b>		<b>Tipo Moeda</b>	
Sondagem	Área 1	UE 1449	
Descrição	Moeda		
Coordenadas:	X:	Y:	Z:
<b>Achado 0455</b>		<b>Tipo Moeda</b>	
Sondagem	Área 1	UE 1449	
Descrição	Moeda		
Coordenadas:	X:	Y:	Z:
<b>Achado 0456</b>		<b>Tipo Metais</b>	
Sondagem	Área 1	UE 1449	
Descrição	Peça em cobre ou liga de cobre - taça (?)		
Coordenadas:	X: -24132,73	Y: 208870,51	Z: 179,85
<b>Achado 0457</b>		<b>Tipo Moeda</b>	
Sondagem	Área 1	UE 1462	
Descrição	Moeda		
Coordenadas:	X: -24146,22	Y: 208865,79	Z: 180,18
<b>Achado 0458</b>		<b>Tipo Moeda</b>	
Sondagem	Área 1	UE 1449	
Descrição	Moeda		
Coordenadas:	X:	Y:	Z:
<b>Achado 0459</b>		<b>Tipo Moeda</b>	
Sondagem	Área 1	UE 1449	
Descrição	Moeda		
Coordenadas:	X: -24133,26	Y: 208870,39	Z: 179,74
<b>Achado 0460</b>		<b>Tipo Moeda</b>	
Sondagem	Área 1	UE 1469	
Descrição	Moeda		
Coordenadas:	X: -24133,45	Y: 208870,51	Z: 179,73

Trabalhos Arqueológicos da U.A.U.M. / MEMÓRIAS, 1, 2010




Universidade do Minho  
Unidade de Arqueologia

## Lista geral de Achados - Bracara Augusta

### Quarteirão dos CTT


<b>Achado 0461</b>	<b>Tipo</b>	<b>Objecto de Adorno</b>		
Sondagem	Área 1	UE 1469		
Descrição	Conta em variscite (pulseira?)			
Coordenadas:	X: -24133,67	Y: 208870,42	Z: 179,68	
<b>Achado 0462</b>	<b>Tipo</b>	<b>Lítico</b>		
Sondagem	Área 1	UE 1450		
Descrição	Lítico - fragmento de funcionalidade indeterminada			
Coordenadas:	X: -24144,26	Y: 208863,64	Z: 179,84	
<b>Achado 0463</b>	<b>Tipo</b>	<b>Metais</b>		
Sondagem	Área 1	UE 1456		
Descrição	Fragmento indeterminado - cobre ou liga de cobre			
Coordenadas:	X: -24144,73	Y: 208864,08	Z: 180	
<b>Achado 0464</b>	<b>Tipo</b>	<b>Moeda</b>		
Sondagem	Área 1	UE 0972		
Descrição	Moeda			
Coordenadas:	X: -24145,1	Y: 208864,52	Z: 180,08	
<b>Achado 0465</b>	<b>Tipo</b>	<b>Moeda</b>		
Sondagem	S8	UE 1351		
Descrição	Moeda fragmentada			
Coordenadas:	X: -24111,7	Y: 208899,74	Z: 180,84	
<b>Achado 0466</b>	<b>Tipo</b>	<b>Outro</b>		
Sondagem	S8	UE 1346		
Descrição	Fragmento de mó (E.A.68)			
Coordenadas:	X: -24106,3	Y: 208900,52	Z: 180,1	
<b>Achado 0467</b>	<b>Tipo</b>	<b>Outro</b>		
Sondagem	S8	UE 1626		
Descrição	Fragmento de mó (E.A.67)			
Coordenadas:	X: -24107,36	Y: 208905,71	Z: 180,2	
<b>Achado 0468</b>	<b>Tipo</b>	<b>Outro</b>		
Sondagem	S8	UE 1625		
Descrição	Fragmento de mó (E.A.69)			
Coordenadas:	X: -24110,9	Y: 208897,76	Z: 180,1	
<b>Achado 0469</b>	<b>Tipo</b>	<b>Moeda</b>		
Sondagem	S7	UE 1673		
Descrição	Moeda			
Coordenadas:	X: -24098,96	Y: 208892,52	Z: 179,77	



## Lista geral de Achados - Bracara Augusta

### Quarteirão dos CTT

<b>Achado 0470</b>	<b>Tipo</b>	<b>Outro</b>	
Sondagem S8		UE 1625	
Descrição	Elemento pétreo		
Coordenadas:	X: -24110,94	Y: 208898,04	Z: 180,25
<b>Achado 0471</b>	<b>Tipo</b>	<b>Metais</b>	
Sondagem S8		UE 1681	
Descrição	Fragmentos de pregos		
Coordenadas:	X: -24112,08	Y: 208900,34	Z: 179,92
<b>Achado 0472</b>	<b>Tipo</b>	<b>Cerâmica</b>	
Sondagem S8		UE 1385	
Descrição	Fragmento de taça (fundo, pé e parede)		
Coordenadas:	X: -24109,35	Y: 208903,38	Z: 180,14
<b>Achado 0473</b>	<b>Tipo</b>	<b>Almofariz</b>	
Sondagem Área 1		UE 0981	
Descrição	Almofariz fragmentado		
Coordenadas:	X: -24157,95	Y: 208886,46	Z: 181,96
<b>Achado 0474</b>	<b>Tipo</b>	<b>Elemento Epigrafico</b>	
Sondagem S8		UE 1693	
Descrição	Estela funerária (E.E.4)		
Coordenadas:	X: -24109,71	Y: 208903,99	Z: 179,91
<b>Achado 0475</b>	<b>Tipo</b>	<b>Moeda</b>	
Sondagem Área 1		UE 1405	
Descrição	Moeda (recuperada no crivo)		
Coordenadas:	X:	Y:	Z:
<b>Achado 0476</b>	<b>Tipo</b>	<b>Moeda</b>	
Sondagem S8		UE 1366	
Descrição	Moeda fragmentada		
Coordenadas:	X: -24108,72	Y: 208907,24	Z: 179,84
<b>Achado 0477</b>	<b>Tipo</b>	<b>Outro</b>	
Sondagem S9		UE 1893	
Descrição	Fragmento de osso decorado		
Coordenadas:	X:	Y:	Z:
<b>Achado 0478</b>	<b>Tipo</b>	<b>Moeda</b>	
Sondagem S10		UE 1937	
Descrição	Moeda incompleta		
Coordenadas:	X: -24112,65	Y: 208897,45	Z: 180,89




## Lista geral de Achados - Bracara Augusta

## Quarteirão dos CTT

<b>Achado 0479</b>	<b>Tipo Moeda</b>	
Sondagem S10	UE 1948	
Descrição Moeda incompleta		
Coordenadas: X: -24111,4	Y: 208896,17	Z: 180,59
<b>Achado 0480</b>	<b>Tipo Moeda</b>	
Sondagem S11	UE 2323	
Descrição Moeda inteira		
Coordenadas: X: -24102,71	Y: 208915,69	Z: 180,8
<b>Achado 0481</b>	<b>Tipo Vidro</b>	
Sondagem S11	UE 2338	
Descrição Ficha de jogo em pasta de vidro		
Coordenadas: X: -24101,19	Y: 208905,74	Z: 180,76
<b>Achado 0482</b>	<b>Tipo Moeda</b>	
Sondagem S11	UE 2338	
Descrição Moeda inteira		
Coordenadas: X: -24101,02	Y: 208906,13	Z: 180,25
<b>Achado 0483</b>	<b>Tipo Cerâmica</b>	
Sondagem S12	UE 2529	
Descrição Sigillata - fundo com marca de oleiro no interior		
Coordenadas: X: -24160,27	Y: 208896,75	Z: 181,77
<b>Achado 0484</b>	<b>Tipo Objecto de Adorno</b>	
Sondagem S11	UE 2323	
Descrição Anel em cobre ou liga de cobre		
Coordenadas: X: -24102,69	Y: 208915,25	Z: 180,82
<b>Achado 0485</b>	<b>Tipo Cerâmica</b>	
Sondagem S14	UE 2123	
Descrição Potirillo em cerâmica comum fina		
Coordenadas: X: -24133,5	Y: 208879,59	Z: 180,38
<b>Achado 0486</b>	<b>Tipo Outro</b>	
Sondagem S14	UE 2105	
Descrição Selo em chumbo		
Coordenadas: X: -24133,34	Y: 208879,3	Z: 180,36
<b>Achado 0487</b>	<b>Tipo Metais</b>	
Sondagem S12	UE 4164	
Descrição Prego fragmentado		
Coordenadas: X: -24166,42	Y: 208897,12	Z: 181,44

Trabalhos Arqueológicos da U.A.U.M. / MEMÓRIAS, 1, 2010




## Lista geral de Achados - Bracara Augusta

### Quarteirão dos CTT

<b>Achado 0488</b>	<b>Tipo Moeda</b>
Sondagem S11	UE 2422
Descrição Moeda inteira	
Coordenadas: X: -24097,85	Y: 208893,65 Z: 179,17
<b>Achado 0489</b>	<b>Tipo Elemento Epigrafico</b>
Sondagem S13J	UE 2733
Descrição Estela - EE05	
Coordenadas: X: -24149,35	Y: 208896,05 Z: 181,51
<b>Achado 0490</b>	<b>Tipo Moeda</b>
Sondagem S11	UE 2400
Descrição Moeda incompleta	
Coordenadas: X: -24101,89	Y: 208901,28 Z: 180,08
<b>Achado 0491</b>	<b>Tipo Metais</b>
Sondagem S14	UE 2125
Descrição Prego - fragmentado	
Coordenadas: X: -24133,74	Y: 208879,18 Z: 180,37
<b>Achado 0492</b>	<b>Tipo Metais</b>
Sondagem S14	UE 2125
Descrição Prego	
Coordenadas: X: -24134,02	Y: 208878,62 Z: 180,42
<b>Achado 0493</b>	<b>Tipo Metais</b>
Sondagem S14	UE 2125
Descrição Prego	
Coordenadas: X: -24133,33	Y: 208878,43 Z: 180,42
<b>Achado 0494</b>	<b>Tipo Metais</b>
Sondagem S14	UE 2125
Descrição Prego	
Coordenadas: X: -24134,13	Y: 208879,11 Z: 180,36
<b>Achado 0495</b>	<b>Tipo Vidro</b>
Sondagem S14	UE 2125
Descrição Escória de vidro	
Coordenadas: X:	Y: Z:
<b>Achado 0496</b>	<b>Tipo Metais</b>
Sondagem S14	UE 2125
Descrição Prego	
Coordenadas: X: -24133,92	Y: 208878,56 Z: 180,5

Trabalhos Arqueológicos da U.A.U.M. / MEMÓRIAS, 1, 2010




## Lista geral de Achados - Bracara Augusta

### Quarteirão dos CTT

<b>Achado 0497</b>		<b>Tipo Metais</b>	
Sondagem	S14	UE 2125	
Descrição	Prego		
Coordenadas:	X: -24133,98	Y: 208878,74	Z: 180,37
<b>Achado 0498</b>		<b>Tipo Metais</b>	
Sondagem	S14	UE 2125	
Descrição	Prego		
Coordenadas:	X: -24133,56	Y: 208879	Z: 180,36
<b>Achado 0499</b>		<b>Tipo Metais</b>	
Sondagem	S14	UE 2125	
Descrição	Prego		
Coordenadas:	X: -24133,51	Y: 208878,53	Z: 180,34
<b>Achado 0500</b>		<b>Tipo Metais</b>	
Sondagem	S14	UE 2125	
Descrição	Prego		
Coordenadas:	X: -24134,3	Y: 208878,68	Z: 180,31
<b>Achado 0501</b>		<b>Tipo Metais</b>	
Sondagem	S14	UE 2102	
Descrição	Prego		
Coordenadas:	X: -24133,74	Y: 208878,43	Z: 180,33
<b>Achado 0502</b>		<b>Tipo Metais</b>	
Sondagem	S14	UE 2102	
Descrição	Prego		
Coordenadas:	X: -24133,65	Y: 208878,92	Z: 180,8
<b>Achado 0503</b>		<b>Tipo Metais</b>	
Sondagem	S14	UE 2102	
Descrição	Prego		
Coordenadas:	X: -24133,93	Y: 208878,67	Z: 180,32
<b>Achado 0504</b>		<b>Tipo Vidro</b>	
Sondagem	S14	UE 2102	
Descrição	Pequenos fragmentos de vidro indeterminados		
Coordenadas:	X: -24133,68	Y: 208879,1	Z: 180,35
<b>Achado 0505</b>		<b>Tipo Metais</b>	
Sondagem	S14	UE 2102	
Descrição	Prego		
Coordenadas:	X: -24133,99	Y: 208879,26	Z: 180,35

Trabalhos Arqueológicos da U.A.U.M. / MEMÓRIAS, 1, 2010




## Lista geral de Achados - Bracara Augusta

## Quarteirão dos CTT

<b>Achado 0506</b>		<b>Tipo Metais</b>	
Sondagem	S14	UE 2102	
Descrição	Prego		
Coordenadas:	X: -24133,5	Y: 208878,67	Z: 180,38
<b>Achado 0507</b>		<b>Tipo Metais</b>	
Sondagem	S14	UE 2102	
Descrição	Prego		
Coordenadas:	X: -24133,67	Y: 208878,58	Z: 180,28
<b>Achado 0508</b>		<b>Tipo Metais</b>	
Sondagem	S14	UE 2102	
Descrição	Prego		
Coordenadas:	X: -24133,48	Y: 208878,64	Z: 180,28
<b>Achado 0509</b>		<b>Tipo Metais</b>	
Sondagem	S14	UE 2102	
Descrição	Prego		
Coordenadas:	X: -24133,56	Y: 208878,92	Z: 180,29
<b>Achado 0510</b>		<b>Tipo Metais</b>	
Sondagem	S14	UE 2102	
Descrição	Prego		
Coordenadas:	X: -24134	Y: 208878,7	Z: 180,26
<b>Achado 0511</b>		<b>Tipo Moeda</b>	
Sondagem	S13	UE 2701	
Descrição	Moeda inteira		
Coordenadas:	X: -24155,38	Y: 208898,36	Z: 181,95
<b>Achado 0512</b>		<b>Tipo Cerâmica</b>	
Sondagem	S12	UE 2574	
Descrição	Potilho em bracaraense - incompleto (votivo)		
Coordenadas:	X: -24162,5	Y: 208899,36	Z: 181,73
<b>Achado 0513</b>		<b>Tipo Urna</b>	
Sondagem	S12	UE 2561	
Descrição	Urna com tampa em cerâmica comum (UE2568)		
Coordenadas:	X: -24161,41	Y: 208896,77	Z: 181,61
<b>Achado 0514</b>		<b>Tipo Vidro</b>	
Sondagem	S13	UE 2740	
Descrição	Conta em pasta de vidro fragmentada		
Coordenadas:	X: -24151,07	Y: 208904,66	Z: 182,12






## Lista geral de Achados - Bracara Augusta

### Quarteirão dos CTT

<b>Achado 0515</b>	<b>Tipo Moeda</b>
Sondagem S13	UE 2707
Descrição Moeda inteira	
Coordenadas: X: -24155,56	Y: 208909,11 Z: 182
<b>Achado 0516</b>	<b>Tipo Metais</b>
Sondagem S13I	UE 2705
Descrição Cabeça de prego	
Coordenadas: X: -24155,06	Y: 208898,56 Z: 182,03
<b>Achado 0517</b>	<b>Tipo Metais</b>
Sondagem S13I	UE 2705
Descrição Cabeça de prego	
Coordenadas: X: -24155,12	Y: 208898,48 Z: 182,01
<b>Achado 0518</b>	<b>Tipo Metais</b>
Sondagem S13I	UE 2705
Descrição Pregos fragmentados	
Coordenadas: X:	Y: Z:
<b>Achado 0519</b>	<b>Tipo Metais</b>
Sondagem S13I	UE 2705
Descrição Pregos fragmentados	
Coordenadas: X:	Y: Z:
<b>Achado 0520</b>	<b>Tipo Metais</b>
Sondagem S13I	UE 2705
Descrição Cabeça de prego	
Coordenadas: X: -24155,02	Y: 208898,25 Z: 182,03
<b>Achado 0521</b>	<b>Tipo Metais</b>
Sondagem S13I	UE 2705
Descrição Ferragem	
Coordenadas: X: -24155,19	Y: 208898,75 Z: 181,85
<b>Achado 0522</b>	<b>Tipo Metais</b>
Sondagem S13I	UE 2705
Descrição Ferragem	
Coordenadas: X: -24155,13	Y: 208898,7 Z: 181,85
<b>Achado 0523</b>	<b>Tipo Cerâmica</b>
Sondagem S12A	UE 2592
Descrição Fragmento de fundo em Sigillata com marca de oleiro no interior	
Coordenadas: X: -24161,73	Y: 208892,15 Z: 181,95

Trabalhos Arqueológicos da U.A.U.M. / MEMÓRIAS, 1, 2010




## Lista geral de Achados - Bracara Augusta

## Quarteirão dos CTT

<b>Achado 0524</b>	<b>Tipo Metais</b>
Sondagem S12A	UE 2592
Descrição Pendente em cobre ou liga de cobre	
Coordenadas: X: -24158,5	Y: 208895,03 Z: 181,71
<b>Achado 0525</b>	<b>Tipo Metais</b>
Sondagem S13I	UE 2744
Descrição Cabeça de prego	
Coordenadas: X: -24152,26	Y: 208899,15 Z: 182,05
<b>Achado 0526</b>	<b>Tipo Metais</b>
Sondagem S13I	UE 2744
Descrição Cabeça de prego	
Coordenadas: X: -24152,34	Y: 208899,19 Z: 182,04
<b>Achado 0527</b>	<b>Tipo Metais</b>
Sondagem S13I	UE 2744
Descrição Cabeça de prego	
Coordenadas: X: -24152,41	Y: 208899,41 Z: 182,09
<b>Achado 0528</b>	<b>Tipo Metais</b>
Sondagem S13I	UE 2744
Descrição Pregos fragmentados	
Coordenadas: X: -24152,43	Y: 208899,48 Z: 182,11
<b>Achado 0529</b>	<b>Tipo Metais</b>
Sondagem S13I	UE 2744
Descrição Dois pregos fragmentados	
Coordenadas: X: -24152,52	Y: 208899,51 Z: 182,1
<b>Achado 0530</b>	<b>Tipo Metais</b>
Sondagem S13I	UE 2744
Descrição Duas cabeças de prego	
Coordenadas: X: -24152,64	Y: 208899,39 Z: 182,06
<b>Achado 0531</b>	<b>Tipo Metais</b>
Sondagem S13I	UE 2744
Descrição Três cabeças de prego	
Coordenadas: X: -24152,66	Y: 208899,32 Z: 182,08
<b>Achado 0532</b>	<b>Tipo Metais</b>
Sondagem S13I	UE 2744
Descrição Ferragem	
Coordenadas: X: -24152,46	Y: 208899,42 Z: 182,09

Trabalhos Arqueológicos da U.A.U.M. / MEMÓRIAS, 1, 2010




Universidade do Minho  
Unidade de Arqueologia

## Lista geral de Achados - Bracara Augusta

### Quarteirão dos CTT

<b>Achado 0533</b>		<b>Tipo Metais</b>	
Sondagem	S13I	UE 2744	
Descrição	Cabeça de prego		
Coordenadas:	X: -24152,43	Y: 208899,26	Z: 182,06
<b>Achado 0534</b>		<b>Tipo Metais</b>	
Sondagem	S13I	UE 2744	
Descrição	Cabeça de prego		
Coordenadas:	X: -24152,52	Y: 208899,37	Z: 182,08
<b>Achado 0535</b>		<b>Tipo Metais</b>	
Sondagem	S13I	UE 2744	
Descrição	Cabeça de prego		
Coordenadas:	X: -24152,57	Y: 208899,18	Z: 0,18
<b>Achado 0536</b>		<b>Tipo Metais</b>	
Sondagem	S13I	UE 2744	
Descrição	Cabeça de prego		
Coordenadas:	X: -24152,4	Y: 208899,15	Z: 182,04
<b>Achado 0537</b>		<b>Tipo Metais</b>	
Sondagem	S13I	UE 2744	
Descrição	Cabeça de prego		
Coordenadas:	X: -24152,67	Y: 208899,25	Z: 182,08
<b>Achado 0538</b>		<b>Tipo Metais</b>	
Sondagem	S13I	UE 2744	
Descrição	Cabeça de prego		
Coordenadas:	X: -24152,71	Y: 208899,2	Z: 182,07
<b>Achado 0539</b>		<b>Tipo Metais</b>	
Sondagem	S13I	UE 2744	
Descrição	Cinco cabeças de prego		
Coordenadas:	X: -24152,63	Y: 208899,14	Z: 182,06
<b>Achado 0540</b>		<b>Tipo Metais</b>	
Sondagem	S13I	UE 2744	
Descrição	Cabeça de prego		
Coordenadas:	X: -24152,32	Y: 208899,31	Z: 182,07
<b>Achado 0541</b>		<b>Tipo Metais</b>	
Sondagem	S13I	UE 2744	
Descrição	Duas Cabeça de prego		
Coordenadas:	X: -24152,81	Y: 208899,29	Z: 182,07

Trabalhos Arqueológicos da U.A.U.M. / MEMÓRIAS, 1, 2010




## Lista geral de Achados - Bracara Augusta

## Quarteirão dos CTT

<b>Achado 0542</b>		<b>Tipo Metais</b>	
Sondagem	S13I	UE 2744	
Descrição	Cabeça de prego		
Coordenadas:	X: -24152,25	Y: 208898,98	Z: 182,04
<b>Achado 0543</b>		<b>Tipo Metais</b>	
Sondagem	S13I	UE 2744	
Descrição	Prego		
Coordenadas:	X: -24152,64	Y: 208899,38	Z: 182,02
<b>Achado 0544</b>		<b>Tipo Metais</b>	
Sondagem	S13I	UE 2744	
Descrição	Prego fragmentado		
Coordenadas:	X: -24152,68	Y: 208899,46	Z: 182,09
<b>Achado 0545</b>		<b>Tipo Metais</b>	
Sondagem	S13I	UE 2744	
Descrição	Cabeça de prego		
Coordenadas:	X: -24152,76	Y: 208899,24	Z: 182,06
<b>Achado 0546</b>		<b>Tipo Metais</b>	
Sondagem	S13I	UE 2744	
Descrição	Prego fragmentado		
Coordenadas:	X: -24152,8	Y: 208899,15	Z: 182,07
<b>Achado 0547</b>		<b>Tipo Metais</b>	
Sondagem	S13I	UE 2744	
Descrição	Prego fragmentado		
Coordenadas:	X: -24152,44	Y: 208899,12	Z: 182,04
<b>Achado 0548</b>		<b>Tipo Metais</b>	
Sondagem	S13I	UE 2744	
Descrição	Prego fragmentado		
Coordenadas:	X: -24152,66	Y: 208899,31	Z: 182,04
<b>Achado 0549</b>		<b>Tipo Metais</b>	
Sondagem	S13I	UE 2744	
Descrição	Grupo de pregos fragmentados		
Coordenadas:	X: -24152,69	Y: 208899,15	Z: 182,06
<b>Achado 0550</b>		<b>Tipo Metais</b>	
Sondagem	S13I	UE 2749	
Descrição	Grupo de metal		
Coordenadas:	X: -24150,09	Y: 208899,16	Z: 184,05

Trabalhos Arqueológicos da U.A.U.M. / MEMÓRIAS, 1, Braga: 2010




## Lista geral de Achados - Bracara Augusta

### Quarteirão dos CTT

<b>Achado 0551</b>	<b>Tipo</b>			
Sondagem	S13H	UE 2708		
Descrição	Indeterminado em cobre ou liga de cobre			
Coordenadas:	X: -24152,13	Y: 208906,17	Z: 182,01	
<b>Achado 0551</b>	<b>Tipo</b>	<b>Metais</b>		
Sondagem	S13I	UE 2708		
Descrição	Indeterminado em cobre ou liga de cobre			
Coordenadas:	X: -24152,13	Y: 208906,17	Z: 182,01	
<b>Achado 0552</b>	<b>Tipo</b>	<b>Metais</b>		
Sondagem	S13I	UE 2723		
Descrição	Grupo de metal			
Coordenadas:	X: -24149,05	Y: 208898,84	Z: 181,89	
<b>Achado 0553</b>	<b>Tipo</b>	<b>Metais</b>		
Sondagem	S13I	UE 2723		
Descrição	Ferragem			
Coordenadas:	X: -24152,1	Y: 208898,13	Z: 181,89	
<b>Achado 0554</b>	<b>Tipo</b>	<b>Metais</b>		
Sondagem	S13H	UE 2741		
Descrição	Prego			
Coordenadas:	X: -24153,76	Y: 208906,45	Z: 182,16	
<b>Achado 0555</b>	<b>Tipo</b>	<b>Metais</b>		
Sondagem	S13H	UE 2741		
Descrição	Prego			
Coordenadas:	X: -24153,08	Y: 208905,75	Z: 182,11	
<b>Achado 0556</b>	<b>Tipo</b>	<b>Metais</b>		
Sondagem	S13H	UE 2741		
Descrição	Ferragem			
Coordenadas:	X: -24153,21	Y: 208905,91	Z: 182,09	
<b>Achado 0557</b>	<b>Tipo</b>	<b>Urna</b>		
Sondagem	S13H	UE 2745		
Descrição	Pucarinho em produção de Engobe Vermelho - incompleto (Urna UE2751)			
Coordenadas:	X: -24153,55	Y: 208905,92	Z: 182,15	
<b>Achado 0558</b>	<b>Tipo</b>	<b>Metais</b>		
Sondagem	S13I	UE 2710		
Descrição	Prego			
Coordenadas:	X: -24152,06	Y: 208896,76	Z: 181,71	






## Lista geral de Achados - Bracara Augusta

### Quarteirão dos CTT

<b>Achado 0568</b>	<b>Tipo Metais</b>
Sondagem S15	UE 3756
Descrição Prego fragmentado	
Coordenadas: X: -24125,14	Y: 208887,69 Z: 180,12
<b>Achado 0569</b>	<b>Tipo Metais</b>
Sondagem S15	UE 3756
Descrição Prego fragmentado	
Coordenadas: X: -24125,13	Y: 208887,61 Z: 180,09
<b>Achado 0570</b>	<b>Tipo Metais</b>
Sondagem S15	UE 3767
Descrição Cabeça de prego	
Coordenadas: X: -24125,02	Y: 208887,68 Z: 180,1
<b>Achado 0571</b>	<b>Tipo Metais</b>
Sondagem S15	UE 3756
Descrição Prego	
Coordenadas: X: -24124,83	Y: 208887,63 Z: 180,14
<b>Achado 0572</b>	<b>Tipo Metais</b>
Sondagem S15	UE 3756
Descrição Prego	
Coordenadas: X: -24124,97	Y: 208887,94 Z: 180,13
<b>Achado 0573</b>	<b>Tipo Metais</b>
Sondagem S15	UE 3756
Descrição Prego fragmentado	
Coordenadas: X: -24125,27	Y: 208887,82 Z: 180,1
<b>Achado 0574</b>	<b>Tipo Metais</b>
Sondagem S15	UE 3756
Descrição Prego	
Coordenadas: X: -24124,67	Y: 208887,76 Z: 180,18
<b>Achado 0575</b>	<b>Tipo Metais</b>
Sondagem S15	UE 3767
Descrição Cabeça de prego	
Coordenadas: X: -24123,62	Y: 208887,54 Z: 180,13
<b>Achado 0576</b>	<b>Tipo Metais</b>
Sondagem S15	UE 3767
Descrição Prego fragmentado	
Coordenadas: X: -24123,65	Y: 208887,67 Z: 180,13

Trabalhos Arqueológicos da U.A.U.M. / MEMÓRIAS, 1, 2010




## Lista geral de Achados - Bracara Augusta

### Quarteirão dos CTT

<b>Achado 0577</b>	<b>Tipo Metais</b>
Sondagem S15	UE 3767
Descrição Prego fragmentado	
Coordenadas: X: -24123,76	Y: 208887,9 Z: 180,15
<b>Achado 0578</b>	<b>Tipo Metais</b>
Sondagem S15	UE 3767
Descrição Cabeça de prego	
Coordenadas: X: -24123,72	Y: 208887,71 Z: 180,1
<b>Achado 0579</b>	<b>Tipo Metais</b>
Sondagem S15	UE 3767
Descrição Cabeça de prego	
Coordenadas: X: -24123,57	Y: 208887,61 Z: 180,08
<b>Achado 0580</b>	<b>Tipo Metais</b>
Sondagem S15	UE 3767
Descrição Cabeça de prego	
Coordenadas: X: -24123,6	Y: 208887,59 Z: 180,09
<b>Achado 0581</b>	<b>Tipo Metais</b>
Sondagem S15	UE 3767
Descrição Cabeça de prego	
Coordenadas: X: -24123,95	Y: 208887,81 Z: 180,07
<b>Achado 0582</b>	<b>Tipo Metais</b>
Sondagem S15	UE 3767
Descrição Prego	
Coordenadas: X: -24123,69	Y: 208887,65 Z: 180,1
<b>Achado 0583</b>	<b>Tipo Metais</b>
Sondagem S13E	UE 2736
Descrição Prego	
Coordenadas: X: -24124,01	Y: 208886,5 Z: 182,2
<b>Achado 0584</b>	<b>Tipo Metais</b>
Sondagem S15	UE 3772
Descrição Prego	
Coordenadas: X: -24123,56	Y: 208886,13 Z: 179,99
<b>Achado 0585</b>	<b>Tipo Metais</b>
Sondagem S15	UE 3772
Descrição Prego	
Coordenadas: X: -24123,58	Y: 208886,09 Z: 179,93

Trabalhos Arqueológicos da U.A.U.M. / MEMÓRIAS, 1, 2010






## Lista geral de Achados - Bracara Augusta

### Quarteirão dos CTT

<b>Achado 0586</b>	<b>Tipo Metais</b>
Sondagem S15	UE 3772
Descrição Prego	
Coordenadas: X: -24123,79	Y: 208886,57 Z: 179,93
<b>Achado 0587</b>	<b>Tipo Vidro</b>
Sondagem S15	UE 3775
Descrição Vidro consolidado em campo	
Coordenadas: X: -24123,85	Y: 208886,83 Z: 179,98
<b>Achado 0588</b>	<b>Tipo Metais</b>
Sondagem S15	UE 3772
Descrição Prego fragmentado	
Coordenadas: X: -24123,66	Y: 208887,61 Z: 179,98
<b>Achado 0589</b>	<b>Tipo Metais</b>
Sondagem S15	UE 3772
Descrição Prego	
Coordenadas: X: -24123,91	Y: 208887,58 Z: 179,98
<b>Achado 0590</b>	<b>Tipo Metais</b>
Sondagem S15	UE 3772
Descrição Prego	
Coordenadas: X: -24124,15	Y: 208887,72 Z: 180,06
<b>Achado 0591</b>	<b>Tipo Vidro</b>
Sondagem S15	UE 3772
Descrição Vidro consolidado em campo	
Coordenadas: X: -24123,52	Y: 208886,71 Z: 179,94
<b>Achado 0592</b>	<b>Tipo Metais</b>
Sondagem S15	UE 3772
Descrição Ferragem	
Coordenadas: X: -24123,51	Y: 208886,97 Z: 179,95
<b>Achado 0593</b>	<b>Tipo Metais</b>
Sondagem S15	UE 3772
Descrição 1 Prego fragmentado	
Coordenadas: X: -24123,62	Y: 208886,77 Z: 179,95
<b>Achado 0594</b>	<b>Tipo Metais</b>
Sondagem S15	UE 3772
Descrição 1 Prego	
Coordenadas: X: -24123,64	Y: 208887,56 Z: 179,95

Trabalhos Arqueológicos da U.A.U.M. / MEMÓRIAS, 1, 2010




## Lista geral de Achados - Bracara Augusta

### Quarteirão dos CTT

<b>Achado 0595</b>		<b>Tipo Metais</b>	
Sondagem	S15	UE 3772	
Descrição	Ferragem		
Coordenadas:	X: -24123,23	Y: 208886,64	Z: 179,93
<b>Achado 0596</b>		<b>Tipo Metais</b>	
Sondagem	S15	UE 3772	
Descrição	Ferragem		
Coordenadas:	X: -24123,8	Y: 208886,92	Z: 179,93
<b>Achado 0597</b>		<b>Tipo Metais</b>	
Sondagem	S15	UE 3772	
Descrição	Prego		
Coordenadas:	X: -24123,74	Y: 208886,41	Z: 179,87
<b>Achado 0598</b>		<b>Tipo Metais</b>	
Sondagem	S15	UE 3772	
Descrição	1 Prego		
Coordenadas:	X: -24123,6	Y: 208886,67	Z: 179,83
<b>Achado 0599</b>		<b>Tipo Metais</b>	
Sondagem	S15	UE 3772	
Descrição	Prego fragmentado		
Coordenadas:	X: -24123,68	Y: 208886,93	Z: 179,83
<b>Achado 0600</b>		<b>Tipo Metais</b>	
Sondagem	S13E	UE 2736	
Descrição	Ferragem		
Coordenadas:	X: -24159,04	Y: 208909,01	Z: 182,1
<b>Achado 0601</b>		<b>Tipo Metais</b>	
Sondagem	S13E	UE 2736	
Descrição	Prego		
Coordenadas:	X: -24158,83	Y: 208908,99	Z: 182,09
<b>Achado 0602</b>		<b>Tipo Metais</b>	
Sondagem	S15	UE 3772	
Descrição	Prego		
Coordenadas:	X: -24123,91	Y: 208887,42	Z: 179,93
<b>Achado 0603</b>		<b>Tipo Metais</b>	
Sondagem	S15	UE 3772	
Descrição	Prego		
Coordenadas:	X: -24123,91	Y: 208886,83	Z: 179,93

Trabalhos Arqueológicos da U.A.U.M. / MEMÓRIAS, 1, 2010




## Lista geral de Achados - Bracara Augusta

### Quarteirão dos CTT

<b>Achado 0604</b>	<b>Tipo Metais</b>
Sondagem S15	UE 3772
Descrição Ferragem	
Coordenadas: X: -24123,29	Y: 208886,85 Z: 179,93
<b>Achado 0605</b>	<b>Tipo Vidro</b>
Sondagem S15	UE 3772
Descrição Vidro fragmentado	
Coordenadas: X: -24123,48	Y: 208886,79 Z: 179,93
<b>Achado 0606</b>	<b>Tipo Metais</b>
Sondagem S15	UE 3772
Descrição Prego	
Coordenadas: X: -24123,53	Y: 208886,77 Z: 179,93
<b>Achado 0607</b>	<b>Tipo Metais</b>
Sondagem S15	UE 3772
Descrição Prego fragmentado	
Coordenadas: X: -24123,52	Y: 208886,84 Z: 179,93
<b>Achado 0608</b>	<b>Tipo Metais</b>
Sondagem S15	UE 3772
Descrição Prego	
Coordenadas: X: -24123,73	Y: 208887,25 Z: 179,92
<b>Achado 0609</b>	<b>Tipo Metais</b>
Sondagem S15	UE 3775
Descrição Prego fragmentado	
Coordenadas: X: -24123,38	Y: 208887,37 Z: 179,93
<b>Achado 0610</b>	<b>Tipo Metais</b>
Sondagem S15	UE 3772
Descrição Prego	
Coordenadas: X: -24123,83	Y: 208886,84 Z: 179,92
<b>Achado 0611</b>	<b>Tipo Vidro</b>
Sondagem S15	UE 3772
Descrição Vidro consolidado em campo	
Coordenadas: X: -24123,88	Y: 208886,77 Z: 179,89
<b>Achado 0612</b>	<b>Tipo Vidro</b>
Sondagem S15	UE 3772
Descrição Vidro consolidado em campo	
Coordenadas: X: -24123,84	Y: 208886,68 Z: 179,89

Trabalhos Arqueológicos da U.A.U.M. / MEMÓRIAS, 1, 2010




## Lista geral de Achados - Bracara Augusta

### Quarteirão dos CTT

<b>Achado 0613</b>	<b>Tipo Metais</b>
Sondagem S15	UE 3772
Descrição Ferragem	
Coordenadas: X: -24123,78	Y: 208887,39 Z: 179,82
<b>Achado 0614</b>	<b>Tipo Metais</b>
Sondagem S15	UE 3772
Descrição Prego	
Coordenadas: X: -24123,8	Y: 208886,88 Z: 179,98
<b>Achado 0615</b>	<b>Tipo Metais</b>
Sondagem S15	UE 3772
Descrição Prego fragmentado	
Coordenadas: X: -24123,62	Y: 208887,35 Z: 180
<b>Achado 0616</b>	<b>Tipo Metais</b>
Sondagem S15	UE 3772
Descrição Prego fragmentado	
Coordenadas: X: -24123,5	Y: 208887,32 Z: 180
<b>Achado 0617</b>	<b>Tipo Metais</b>
Sondagem S13E	UE 2737
Descrição Prego	
Coordenadas: X: -24123,97	Y: 208887,38 Z: 182,21
<b>Achado 0618</b>	<b>Tipo Metais</b>
Sondagem S15	UE 3772
Descrição Prego fragmentado	
Coordenadas: X: -24123,34	Y: 208887,53 Z: 179,97
<b>Achado 0619</b>	<b>Tipo Metais</b>
Sondagem S15	UE 3772
Descrição Prego	
Coordenadas: X: -24124,19	Y: 208887,1 Z: 179,97
<b>Achado 0620</b>	<b>Tipo Vidro</b>
Sondagem S15	UE 3772
Descrição Bordo e fragmentos indeterminados de vidro	
Coordenadas: X: -24123,37	Y: 208887,09 Z: 179,99
<b>Achado 0621</b>	<b>Tipo Metais</b>
Sondagem S15	UE 3772
Descrição Prego	
Coordenadas: X: -24123,54	Y: 208887,45 Z: 179,97

Trabalhos Arqueológicos da U.A.U.M. / MEMÓRIAS, 1, 2010




## Lista geral de Achados - Bracara Augusta

### Quarteirão dos CTT

<b>Achado 0622</b>	<b>Tipo Metais</b>
Sondagem S15	UE 3772
Descrição Cabeça de prego e fragmento de prego	
Coordenadas: X: -24123,93	Y: 208887,65 Z: 179,97
<b>Achado 0623</b>	<b>Tipo Metais</b>
Sondagem S15	UE 3772
Descrição Pregos	
Coordenadas: X: -24123,25	Y: 208887,08 Z: 180,03
<b>Achado 0624</b>	<b>Tipo Metais</b>
Sondagem S15	UE 3772
Descrição Pregos	
Coordenadas: X: -24123,4	Y: 208886,96 Z: 180,03
<b>Achado 0625</b>	<b>Tipo Metais</b>
Sondagem S15	UE 3772
Descrição Dois fragmentos indeterminados em ferro	
Coordenadas: X: -24123,11	Y: 208886,96 Z: 180
<b>Achado 0626</b>	<b>Tipo Metais</b>
Sondagem S15	UE 3772
Descrição Pregos	
Coordenadas: X: -24122,87	Y: 208886,49 Z: 179,9
<b>Achado 0627</b>	<b>Tipo Metais</b>
Sondagem S15	UE 3772
Descrição Pregos	
Coordenadas: X: -24123,28	Y: 208886,22 Z: 180,11
<b>Achado 0628</b>	<b>Tipo Metais</b>
Sondagem S13E	UE 2732
Descrição Pregos fragmentado	
Coordenadas: X: -24158,73	Y: 208908,1 Z: 182,13
<b>Achado 0629</b>	<b>Tipo Metais</b>
Sondagem S13E	UE 2732
Descrição Pregos fragmentado	
Coordenadas: X: -24159,37	Y: 208907,74 Z: 182,16
<b>Achado 0630</b>	<b>Tipo Vidro</b>
Sondagem S15	UE 3772
Descrição Vidro consolidado em campo	
Coordenadas: X: -24123,74	Y: 208886,78 Z: 179,83

Trabalhos Arqueológicos da U.A.U.M. / MEMÓRIAS, 1, 2010



## Lista geral de Achados - Bracara Augusta

### Quarteirão dos CTT

<b>Achado 0631</b>	<b>Tipo Vidro</b>	
Sondagem S15	UE 3772	
Descrição Vidro consolidado em campo		
Coordenadas: X: -24123,73	Y: 208886,74	Z: 179,83
<b>Achado 0632</b>	<b>Tipo Metais</b>	
Sondagem S15	UE 3776	
Descrição Ferragem		
Coordenadas: X: 0	Y: 0	Z: 0
<b>Achado 0633</b>	<b>Tipo Metais</b>	
Sondagem S13D	UE 2908	
Descrição Indeterminado em cobre ou liga de cobre		
Coordenadas: X:	Y:	Z:
<b>Achado 0634</b>	<b>Tipo Metais</b>	
Sondagem S13H	UE 2919	
Descrição Prego		
Coordenadas: X:	Y:	Z:
<b>Achado 0635</b>	<b>Tipo Metais</b>	
Sondagem S15	UE 3772	
Descrição Prego fragmentado		
Coordenadas: X: -24148,64	Y: 208896,75	Z: 181,63
<b>Achado 0636</b>	<b>Tipo Indeterminado</b>	
Sondagem S13J	UE 2764	
Descrição Grupo de pequenos fragmentos indeterminados		
Coordenadas: X: -24150,17	Y: 208896,59	Z: 181,58
<b>Achado 0637</b>	<b>Tipo Elemento Epigrafico</b>	
Sondagem S13J	UE 2777	
Descrição Estela - EE06		
Coordenadas: X: -24148,66	Y: 208896,4	Z: 181,89
<b>Achado 0638</b>	<b>Tipo Elemento Epigrafico</b>	
Sondagem S13J	UE 2778	
Descrição Estela - EE07		
Coordenadas: X: -24146,21	Y: 208897,09	Z: 181,89
<b>Achado 0639</b>	<b>Tipo Metais</b>	
Sondagem S15	UE 3772	
Descrição Ferragem		
Coordenadas: X: -24122,23	Y: 208887,16	Z: 179,83

Trabalhos Arqueológicos da U.A.U.M. / MEMÓRIAS, 1, 2010




## Lista geral de Achados - Bracara Augusta

### Quarteirão dos CTT

<b>Achado 0640</b>		<b>Tipo Metais</b>	
Sondagem	S15	UE 3772	
Descrição	Prego		
Coordenadas:	X: -24122,05	Y: 208887,64	Z: 179,89
<b>Achado 0641</b>		<b>Tipo Metais</b>	
Sondagem	S15	UE 3772	
Descrição	Prego		
Coordenadas:	X: -24122,61	Y: 208887,71	Z: 179,89
<b>Achado 0642</b>		<b>Tipo Metais</b>	
Sondagem	S15	UE 3772	
Descrição	Prego		
Coordenadas:	X: -24122,8	Y: 208887,59	Z: 179,89
<b>Achado 0643</b>		<b>Tipo Metais</b>	
Sondagem	S15	UE 3772	
Descrição	Prego		
Coordenadas:	X: -24122,91	Y: 208887,8	Z: 179,89
<b>Achado 0644</b>		<b>Tipo Metais</b>	
Sondagem	S15	UE 3772	
Descrição	Prego		
Coordenadas:	X: -24122,74	Y: 208887,84	Z: 179,89
<b>Achado 0645</b>		<b>Tipo Metais</b>	
Sondagem	S15	UE 3772	
Descrição	Prego		
Coordenadas:	X: -24122,2	Y: 208888,1	Z: 179,89
<b>Achado 0646</b>		<b>Tipo Metais</b>	
Sondagem	S15	UE 3772	
Descrição	Prego		
Coordenadas:	X: -24122,18	Y: 208887,71	Z: 179,89
<b>Achado 0647</b>		<b>Tipo Metais</b>	
Sondagem	S15	UE 3772	
Descrição	Cabeça de prego		
Coordenadas:	X: -24122,3	Y: 208888	Z: 179,89
<b>Achado 0648</b>		<b>Tipo Metais</b>	
Sondagem	S15	UE 3772	
Descrição	Prego fragmentado		
Coordenadas:	X: -24122,25	Y: 208887,73	Z: 179,89

Trabalhos Arqueológicos da U.A.U.M. / MEMÓRIAS, 1, 2010




## Lista geral de Achados - Bracara Augusta

## Quarteirão dos CTT

<b>Achado 0649</b>		<b>Tipo Metais</b>	
Sondagem	S15	UE 3772	
Descrição	Prego fragmentado		
Coordenadas:	X: -24123,08	Y: 208886,54	Z: 179,89
<b>Achado 0650</b>		<b>Tipo Metais</b>	
Sondagem	S15	UE 3772	
Descrição	Prego		
Coordenadas:	X: -24122,44	Y: 208887,87	Z: 179,89
<b>Achado 0651</b>		<b>Tipo Metais</b>	
Sondagem	S15	UE 3772	
Descrição	Prego fragmentado		
Coordenadas:	X: -24122,41	Y: 208887,89	Z: 179,89
<b>Achado 0652</b>		<b>Tipo Metais</b>	
Sondagem	S15	UE 3772	
Descrição	Prego		
Coordenadas:	X: -24122,48	Y: 208887,86	Z: 179,89
<b>Achado 0653</b>		<b>Tipo Metais</b>	
Sondagem	S15	UE 3772	
Descrição	Prego		
Coordenadas:	X: -24122,49	Y: 208887,89	Z: 179,89
<b>Achado 0654</b>		<b>Tipo Metais</b>	
Sondagem	S15	UE 3774	
Descrição	Prego fragmentado		
Coordenadas:	X: -24121,79	Y: 208887,08	Z: 179,9
<b>Achado 0655</b>		<b>Tipo Metais</b>	
Sondagem	S15	UE 3774	
Descrição	Prego		
Coordenadas:	X: -24121,91	Y: 208887	Z: 179,89
<b>Achado 0656</b>		<b>Tipo Metais</b>	
Sondagem	S15	UE 3772	
Descrição	Prego fragmentado		
Coordenadas:	X: -24122,06	Y: 208887,04	Z: 179,9
<b>Achado 0657</b>		<b>Tipo Vidro</b>	
Sondagem	S15	UE 3772	
Descrição	Vidro fragmentado		
Coordenadas:	X: -24123,07	Y: 208887,03	Z: 179,95

Trabalhos Arqueológicos da U.A.U.M. / MEMÓRIAS, 1, 2010






## Lista geral de Achados - Bracara Augusta

### Quarteirão dos CTT

<b>Achado 0658</b>	<b>Tipo Metais</b>
Sondagem S15	UE 3772
Descrição Prego	
Coordenadas: X: -24123,1	Y: 208887,41 Z: 179,94
<b>Achado 0659</b>	<b>Tipo Metais</b>
Sondagem S15	UE 3772
Descrição Grupo de pregos fragmentados	
Coordenadas: X: -24123,11	Y: 208887,69 Z: 179,92
<b>Achado 0660</b>	<b>Tipo Metais</b>
Sondagem S15	UE 3772
Descrição Grupo de pequenos fragmentos em ferro	
Coordenadas: X: -24122,41	Y: 208887,34 Z: 179,91
<b>Achado 0661</b>	<b>Tipo Metais</b>
Sondagem S15	UE 3772
Descrição Dois fragmentos de prego	
Coordenadas: X: -24122,22	Y: 208887,2 Z: 179,92
<b>Achado 0662</b>	<b>Tipo Metais</b>
Sondagem S15	UE 3772
Descrição Ferragem	
Coordenadas: X: -24121,98	Y: 208887,27 Z: 179,91
<b>Achado 0663</b>	<b>Tipo Vidro</b>
Sondagem S15	UE 3772
Descrição Vidro fragmentado	
Coordenadas: X: -24121,39	Y: 208887,37 Z: 179,91
<b>Achado 0664</b>	<b>Tipo Metais</b>
Sondagem S13A	UE 2780
Descrição Indeterminado em chumbo	
Coordenadas: X: -24165,4	Y: 208919,3 Z: 181,74
<b>Achado 0665</b>	<b>Tipo Metais</b>
Sondagem S15	UE 3772
Descrição Prego fragmentado	
Coordenadas: X: -24122,24	Y: 208887,5 Z: 179,91
<b>Achado 0666</b>	<b>Tipo Metais</b>
Sondagem S15	UE 3772
Descrição Dois pregos fragmentados	
Coordenadas: X: -24123,34	Y: 208887,65 Z: 179,91

Trabalhos Arqueológicos da U.A.U.M. / MEMÓRIAS, 1, 2010




Universidade do Minho  
Unidade de Arqueologia

# Lista geral de Achados - Bracara Augusta

## Quarteirão dos CTT

<b>Achado 0667</b>		<b>Tipo Metais</b>	
Sondagem	S15	UE 3772	
Descrição	Grupo de pregos fragmentados		
Coordenadas:	X: -24123,43	Y: 208887,72	Z: 179,92
<b>Achado 0668</b>		<b>Tipo Metais</b>	
Sondagem	S15	UE 3772	
Descrição	Prego		
Coordenadas:	X: -24123,42	Y: 208887,65	Z: 179,92
<b>Achado 0669</b>		<b>Tipo Metais</b>	
Sondagem	S15	UE 3772	
Descrição	Prego		
Coordenadas:	X: -24123,47	Y: 208887,64	Z: 179,92
<b>Achado 0670</b>		<b>Tipo Metais</b>	
Sondagem	S15	UE 3772	
Descrição	Grupo de ferragem		
Coordenadas:	X: -24123,19	Y: 208887,58	Z: 179,92
<b>Achado 0671</b>		<b>Tipo Metais</b>	
Sondagem	S15	UE 3772	
Descrição	Prego		
Coordenadas:	X: -24123,02	Y: 208887,73	Z: 179,97
<b>Achado 0672</b>		<b>Tipo Metais</b>	
Sondagem	S15	UE 3772	
Descrição	Prego		
Coordenadas:	X: -24123,1	Y: 208887,64	Z: 179,92
<b>Achado 0673</b>		<b>Tipo Metais</b>	
Sondagem	S15	UE 3772	
Descrição	Prego		
Coordenadas:	X: -24123,05	Y: 208887,52	Z: 179,92
<b>Achado 0674</b>		<b>Tipo Metais</b>	
Sondagem	S15	UE 3772	
Descrição	Prego		
Coordenadas:	X: -24122,83	Y: 208886,99	Z: 179,89
<b>Achado 0675</b>		<b>Tipo Metais</b>	
Sondagem	S15	UE 3772	
Descrição	Prego fragmentado		
Coordenadas:	X: -24122,65	Y: 208887,53	Z: 179,89

Trabalhos Arqueológicos da U.A.U.M. / MEMÓRIAS, 1, 2010




## Lista geral de Achados - Bracara Augusta

### Quarteirão dos CTT

<b>Achado 0676</b>	<b>Tipo Metais</b>
Sondagem S15	UE 3772
Descrição Indeterminado em ferro	
Coordenadas: X: -24122,74	Y: 208886,82 Z: 179,89
<b>Achado 0677</b>	<b>Tipo Metais</b>
Sondagem S15	UE 3772
Descrição Prego	
Coordenadas: X: -24122,81	Y: 208887,05 Z: 179,89
<b>Achado 0678</b>	<b>Tipo Metais</b>
Sondagem S15	UE 3772
Descrição Prego	
Coordenadas: X: -24122,87	Y: 208886,95 Z: 179,93
<b>Achado 0679</b>	<b>Tipo Metais</b>
Sondagem S15	UE 3772
Descrição Prego	
Coordenadas: X: -24122,57	Y: 208886,59 Z: 179,86
<b>Achado 0680</b>	<b>Tipo Metais</b>
Sondagem S15	UE 3772
Descrição Prego	
Coordenadas: X: -24122,61	Y: 208886,77 Z: 179,86
<b>Achado 0681</b>	<b>Tipo Metais</b>
Sondagem S15	UE 3772
Descrição Prego	
Coordenadas: X: -24122,34	Y: 208886,61 Z: 179,92
<b>Achado 0682</b>	<b>Tipo Metais</b>
Sondagem S15	UE 3772
Descrição Prego fragmentado	
Coordenadas: X: -24122,9	Y: 208887,57 Z: 179,91
<b>Achado 0683</b>	<b>Tipo Metais</b>
Sondagem S15	UE 3772
Descrição Prego	
Coordenadas: X: -24122,88	Y: 208888,17 Z: 179,91
<b>Achado 0684</b>	<b>Tipo Metais</b>
Sondagem S15	UE 3772
Descrição Prego	
Coordenadas: X: -24122,59	Y: 208888,01 Z: 179,91


Trabalhos Arqueológicos da U.A.U.M. / MEMÓRIAS, 1, 2010



## Lista geral de Achados - Bracara Augusta

## Quarteirão dos CTT

<b>Achado 0685</b>	<b>Tipo Metais</b>
Sondagem S15	UE 3772
Descrição Grupo de pregos	
Coordenadas: X: -24122,49	Y: 208888,06 Z: 179,92
<b>Achado 0686</b>	<b>Tipo Moeda</b>
Sondagem S13A	UE 2758
Descrição Moeda incompleta	
Coordenadas: X: -24165,68	Y: 208921,49 Z: 181,98
<b>Achado 0687</b>	<b>Tipo Cerâmica</b>
Sondagem S13D	UE 2711
Descrição Potinho em cerâmica comum fina bastante fragmentado	
Coordenadas: X: -24158,45	Y: 208914,93 Z: 182
<b>Achado 0688</b>	<b>Tipo Moeda</b>
Sondagem S13J	UE 2776
Descrição Moeda inteira	
Coordenadas: X:	Y: Z:
<b>Achado 0689</b>	<b>Tipo Metais</b>
Sondagem S13D	UE 2725
Descrição Cabeça de prego	
Coordenadas: X: -24158,76	Y: 208913,39 Z: 181,97
<b>Achado 0690</b>	<b>Tipo Metais</b>
Sondagem S13D	UE 2725
Descrição Pregos	
Coordenadas: X: -24158,24	Y: 208913,16 Z: 181,94
<b>Achado 0691</b>	<b>Tipo Metais</b>
Sondagem S13D	UE 2725
Descrição Cabeça de prego	
Coordenadas: X: -24158,24	Y: 208913,19 Z: 181,91
<b>Achado 0692</b>	<b>Tipo Metais</b>
Sondagem S15	UE 3765
Descrição Ferragem	
Coordenadas: X: -24126,06	Y: 208886,89 Z: 179,89
<b>Achado 0693</b>	<b>Tipo Metais</b>
Sondagem S15	UE 3765
Descrição Ferragem	
Coordenadas: X: -24126,06	Y: 208886,66 Z: 179,88




## Lista geral de Achados - Bracara Augusta

### Quarteirão dos CTT

<b>Achado 0694</b>	<b>Tipo Metais</b>
Sondagem S15	UE 3765
Descrição Prego	
Coordenadas: X: -24126,08	Y: 208886,09 Z: 179,85
<b>Achado 0695</b>	<b>Tipo Metais</b>
Sondagem S13D	UE 2725
Descrição Cabeça de prego	
Coordenadas: X: -24158,35	Y: 208912,8 Z: 181,87
<b>Achado 0696</b>	<b>Tipo Metais</b>
Sondagem S13D	UE 2725
Descrição Prego	
Coordenadas: X: -24158,27	Y: 208912,91 Z: 181,89
<b>Achado 0697</b>	<b>Tipo Metais</b>
Sondagem S13D	UE 2725
Descrição Prego	
Coordenadas: X: -24157,62	Y: 208913,18 Z: 181,83
<b>Achado 0698</b>	<b>Tipo Metais</b>
Sondagem S13D	UE 2725
Descrição Prego	
Coordenadas: X: -24158,18	Y: 208912,95 Z: 181,9
<b>Achado 0699</b>	<b>Tipo Metais</b>
Sondagem S13D	UE 2725
Descrição Cabeça de prego	
Coordenadas: X: -24158,31	Y: 208913,18 Z: 181,9
<b>Achado 0700</b>	<b>Tipo Metais</b>
Sondagem S13D	UE 2725
Descrição Ferragem	
Coordenadas: X: -24157,94	Y: 208913,17 Z: 181,87
<b>Achado 0701</b>	<b>Tipo Metais</b>
Sondagem S15	UE 3765
Descrição Indeterminado em cobre ou liga de cobre	
Coordenadas: X: -24125,99	Y: 208886,81 Z: 179,87
<b>Achado 0702</b>	<b>Tipo Metais</b>
Sondagem S15	UE 3765
Descrição Grupo de fragmentos indeterminados em ferro	
Coordenadas: X: -24126,04	Y: 208886,84 Z: 179,87

Trabalhos Arqueológicos da U.A.U.M. / MEMÓRIAS, 1, 2010



## Lista geral de Achados - Bracara Augusta

### Quarteirão dos CTT

<b>Achado 0703</b>	<b>Tipo Metais</b>
Sondagem S15	UE 3765
Descrição	Grupo de fragmentos indeterminados em ferro
Coordenadas:	X: -24126,17 Y: 208886,95 Z: 179,86
<b>Achado 0704</b>	<b>Tipo Metais</b>
Sondagem S15	UE 3765
Descrição	Indeterminado em ferro
Coordenadas:	X: -24126,1 Y: 208886,9 Z: 179,86
<b>Achado 0705</b>	<b>Tipo Metais</b>
Sondagem S15	UE 3765
Descrição	Grupo de fragmentos de prego
Coordenadas:	X: -24125,47 Y: 208885,71 Z: 179,91
<b>Achado 0706</b>	<b>Tipo Metais</b>
Sondagem S15	UE 3765
Descrição	Prego
Coordenadas:	X: -24125,62 Y: 208885,68 Z: 179,91
<b>Achado 0707</b>	<b>Tipo Metais</b>
Sondagem S15	UE 3765
Descrição	Prego
Coordenadas:	X: -24126,17 Y: 208886,84 Z: 179,89
<b>Achado 0708</b>	<b>Tipo Metais</b>
Sondagem S15	UE 3765
Descrição	Prego fragmentado
Coordenadas:	X: -24126,45 Y: 208886,88 Z: 179,89
<b>Achado 0709</b>	<b>Tipo Metais</b>
Sondagem S15	UE 3765
Descrição	Prego fragmentado
Coordenadas:	X: -24126,4 Y: 208886,79 Z: 179,89
<b>Achado 0710</b>	<b>Tipo Metais</b>
Sondagem S15	UE 3765
Descrição	Cabeça de prego
Coordenadas:	X: -24126,03 Y: 208886,68 Z: 179,88
<b>Achado 0711</b>	<b>Tipo Metais</b>
Sondagem S15	UE 3765
Descrição	Prego fragmentado
Coordenadas:	X: -24125,55 Y: 208885,58 Z: 179,91

Trabalhos Arqueológicos da U.A.U.M. / MEMÓRIAS, 1, 2010



## Lista geral de Achados - Bracara Augusta

### Quarteirão dos CTT

<b>Achado 0712</b>		<b>Tipo Metais</b>	
Sondagem	S15	UE 3765	
Descrição	Prego fragmentado		
Coordenadas:	X: -24126,38	Y: 208886,93	Z: 179,88
<b>Achado 0713</b>		<b>Tipo Metais</b>	
Sondagem	S15	UE 3765	
Descrição	Prego		
Coordenadas:	X: -24125,73	Y: 208885,47	Z: 179,88
<b>Achado 0714</b>		<b>Tipo Metais</b>	
Sondagem	S15	UE 3765	
Descrição	Grupo de fragmentos de prego		
Coordenadas:	X: -24126,29	Y: 208886,86	Z: 179,91
<b>Achado 0715</b>		<b>Tipo Metais</b>	
Sondagem	S13D	UE 2725	
Descrição	Prego		
Coordenadas:	X: -24158,09	Y: 208913,11	Z: 181,84
<b>Achado 0716</b>		<b>Tipo Metais</b>	
Sondagem	S15	UE 3765	
Descrição	Prego fragmentado		
Coordenadas:	X: -24126,44	Y: 208886,83	Z: 179,9
<b>Achado 0717</b>		<b>Tipo Metais</b>	
Sondagem	S15	UE 3765	
Descrição	Grupo de fragmentos indeterminados em ferro		
Coordenadas:	X: -24125,51	Y: 208885,53	Z: 179,9
<b>Achado 0718</b>		<b>Tipo Metais</b>	
Sondagem	S15	UE 3765	
Descrição	Prego fragmentado		
Coordenadas:	X:	Y:	Z:
<b>Achado 0719</b>		<b>Tipo Metais</b>	
Sondagem	S15	UE 3765	
Descrição	Grupo de fragmentos indeterminados em ferro		
Coordenadas:	X: -24125,8	Y: 208885,79	Z: 179,9
<b>Achado 0720</b>		<b>Tipo Metais</b>	
Sondagem	S15	UE 3765	
Descrição	Prego fragmentado		
Coordenadas:	X: -24126,27	Y: 208886,51	Z: 179,9

Trabalhos Arqueológicos da U.A.U.M. / MEMÓRIAS, 1, 2010




## Lista geral de Achados - Bracara Augusta

### Quarteirão dos CTT

<b>Achado 0721</b>	<b>Tipo Metais</b>
Sondagem S15	UE 3765
Descrição	Fragmento indeterminado em ferro
Coordenadas:	X: -24125,85 Y: 208886,69 Z: 179,9
<b>Achado 0722</b>	<b>Tipo Metais</b>
Sondagem S13D	UE 2725
Descrição	Prego
Coordenadas:	X: -24157,92 Y: 208913,12 Z: 181,81
<b>Achado 0723</b>	<b>Tipo Metais</b>
Sondagem S13D	UE 2725
Descrição	Prego
Coordenadas:	X: -24157,69 Y: 208912,81 Z: 181,77
<b>Achado 0724</b>	<b>Tipo Metais</b>
Sondagem S13D	UE 2725
Descrição	Prego
Coordenadas:	X: -24158,75 Y: 208913,02 Z: 181,91
<b>Achado 0725</b>	<b>Tipo Metais</b>
Sondagem S15	UE 3765
Descrição	Prego
Coordenadas:	X: -24126,28 Y: 208886,59 Z: 179,86
<b>Achado 0726</b>	<b>Tipo Metais</b>
Sondagem S15	UE 3765
Descrição	Fragmentos indeterminados em ferro
Coordenadas:	X: -24126,19 Y: 208886,58 Z: 179,85
<b>Achado 0727</b>	<b>Tipo Metais</b>
Sondagem S15	UE 3765
Descrição	Prego fragmentado
Coordenadas:	X: -24125,93 Y: 208886,53 Z: 179,86
<b>Achado 0728</b>	<b>Tipo Urna</b>
Sondagem S12A	UE 2634
Descrição	Urna incompleta em cerâmica comum (UE2622)
Coordenadas:	X: -24160,29 Y: 208892,48 Z: 181,68
<b>Achado 0729</b>	<b>Tipo Cerâmica</b>
Sondagem S12A	UE 2625
Descrição	Potinho em comum fina - incompleto (UE2623)
Coordenadas:	X: -24160,56 Y: 208892,28 Z: 181,55

Trabalhos Arqueológicos da U.A.U.M. / MEMÓRIAS, 1, 2010






## Lista geral de Achados - Bracara Augusta

### Quarteirão dos CTT

<b>Achado 0730</b>	<b>Tipo Metais</b>
Sondagem S12A	UE 2612
Descrição Prego	
Coordenadas: X: -24161,07 Y: 208893,46 Z: 181,55	
<b>Achado 0731</b>	<b>Tipo Metais</b>
Sondagem S12A	UE 2612
Descrição Prego	
Coordenadas: X: -24160,91 Y: 208893,59 Z: 181,55	
<b>Achado 0732</b>	<b>Tipo Metais</b>
Sondagem S12A	UE 2612
Descrição Prego	
Coordenadas: X: -24161,06 Y: 208893,65 Z: 181,52	
<b>Achado 0733</b>	<b>Tipo Metais</b>
Sondagem S12A	UE 2612
Descrição Prego fragmentado	
Coordenadas: X: -24160,92 Y: 208893,68 Z: 181,53	
<b>Achado 0734</b>	<b>Tipo Metais</b>
Sondagem S12A	UE 2612
Descrição Prego	
Coordenadas: X: -24160,86 Y: 208893,69 Z: 181,54	
<b>Achado 0735</b>	<b>Tipo Urna</b>
Sondagem S12A	UE 2627
Descrição Urna em cerâmica comum com tampa no interior (UE2627)	
Coordenadas: X: -24161,15 Y: 208893,86 Z: 181,33	
<b>Achado 0736</b>	<b>Tipo Cerâmica</b>
Sondagem S12A	UE 2627
Descrição Tampa em cerâmica comum incompleta (depositada no interior da urna ach.735)	
Coordenadas: X: -24160,85 Y: 208893,82 Z: 181,83	
<b>Achado 0737</b>	<b>Tipo Metais</b>
Sondagem S13G	UE 2868
Descrição Prego	
Coordenadas: X: -24159,29 Y: 208904,66 Z: 181,5	
<b>Achado 0738</b>	<b>Tipo Metais</b>
Sondagem S13G	UE 2868
Descrição Prego	
Coordenadas: X: -24159,33 Y: 208904,21 Z: 181,54	

Trabalhos Arqueológicos da U.A.U.M. / MEMÓRIAS, 1, 2010




## Lista geral de Achados - Bracara Augusta

### Quarteirão dos CTT

<b>Achado 0739</b>	<b>Tipo Metais</b>
Sondagem S13J	UE 2876
Descrição Prego fragmentado	
Coordenadas: X: -24147,01	Y: 208900,12 Z: 181,33
<b>Achado 0740</b>	<b>Tipo Metais</b>
Sondagem S13J	UE 2876
Descrição Duas cabeças de prego	
Coordenadas: X: -24146,9	Y: 208899,45 Z: 181,53
<b>Achado 0741</b>	<b>Tipo Metais</b>
Sondagem S12A	UE 2612
Descrição Indeterminado um ferro	
Coordenadas: X: -24161,35	Y: 208893,57 Z: 181,59
<b>Achado 0742</b>	<b>Tipo Metais</b>
Sondagem S12A	UE 2612
Descrição Três fragmentos indeterminados em ferro	
Coordenadas: X: -24161,46	Y: 208893,42 Z: 181,57
<b>Achado 0743</b>	<b>Tipo Metais</b>
Sondagem S12A	UE 2612
Descrição Prego	
Coordenadas: X: -24160,72	Y: 208893,88 Z: 181,6
<b>Achado 0744</b>	<b>Tipo Metais</b>
Sondagem S13J	UE 2874
Descrição Prego	
Coordenadas: X: -24147,13	Y: 208999,91 Z: 181,3
<b>Achado 0745</b>	<b>Tipo Metais</b>
Sondagem S13J	UE 2874
Descrição Dois pregos	
Coordenadas: X: -24147,02	Y: 208899,78 Z: 181,28
<b>Achado 0746</b>	<b>Tipo Metais</b>
Sondagem S13J	UE 2874
Descrição Prego	
Coordenadas: X: -24146,9	Y: 208899,88 Z: 181,28
<b>Achado 0747</b>	<b>Tipo Metais</b>
Sondagem S13J	UE 2874
Descrição Prego	
Coordenadas: X: -24146,7	Y: 208899,75 Z: 181,29

Trabalhos Arqueológicos da U.A.U.M. / MEMÓRIAS, 1, 2010




## Lista geral de Achados - Bracara Augusta

### Quarteirão dos CTT

<b>Achado 0748</b>		<b>Tipo Metais</b>	
Sondagem	S13J	UE 2874	
Descrição	Prego		
Coordenadas:	X: -24146,83	Y: 208999,98	Z: 181,26
<b>Achado 0749</b>		<b>Tipo Metais</b>	
Sondagem	S13J	UE 2874	
Descrição	Prego		
Coordenadas:	X: -24146,85	Y: 208900,06	Z: 181,26
<b>Achado 0750</b>		<b>Tipo Metais</b>	
Sondagem	S12A	UE 2612	
Descrição	Prego fragmentado		
Coordenadas:	X: -24161,14	Y: 208893,57	Z: 181,55
<b>Achado 0751</b>		<b>Tipo Metais</b>	
Sondagem	S12A	UE 2612	
Descrição	Prego fragmentado		
Coordenadas:	X: -24161,31	Y: 208893,49	Z: 181,55
<b>Achado 0752</b>		<b>Tipo Metais</b>	
Sondagem	S12A	UE 2612	
Descrição	Prego fragmentado		
Coordenadas:	X: -24161,25	Y: 208893,54	Z: 181,52
<b>Achado 0753</b>		<b>Tipo Metais</b>	
Sondagem	S12A	UE 2612	
Descrição	Prego		
Coordenadas:	X: -24161,39	Y: 208893,66	Z: 181,56
<b>Achado 0754</b>		<b>Tipo Metais</b>	
Sondagem	S13J	UE 2874	
Descrição	Prego		
Coordenadas:	X: -24146,97	Y: 208900,1	Z: 181,33
<b>Achado 0755</b>		<b>Tipo Metais</b>	
Sondagem	S13J	UE 2874	
Descrição	Prego		
Coordenadas:	X: -24147,06	Y: 208900,05	Z: 181,31
<b>Achado 0756</b>		<b>Tipo Metais</b>	
Sondagem	S13J	UE 2874	
Descrição	Prego		
Coordenadas:	X: -24146,97	Y: 208999,95	Z: 181,28

Trabalhos Arqueológicos da U.A.U.M. / MEMÓRIAS, 1, 2010




## Lista geral de Achados - Bracara Augusta

### Quarteirão dos CTT

<b>Achado 0757</b>	<b>Tipo Metais</b>
Sondagem S13J	UE 2874
Descrição Prego fragmentado	
Coordenadas: X: -24146,45	Y: 208999,92 Z: 181,28
<b>Achado 0758</b>	<b>Tipo Metais</b>
Sondagem S13J	UE 2874
Descrição Prego	
Coordenadas: X: -24146,99	Y: 208999,91 Z: 181,28
<b>Achado 0759</b>	<b>Tipo Metais</b>
Sondagem S13J	UE 2874
Descrição Prego	
Coordenadas: X: -24146,84	Y: 208899,77 Z: 181,3
<b>Achado 0760</b>	<b>Tipo Metais</b>
Sondagem S13J	UE 2874
Descrição Prego	
Coordenadas: X: -24147,03	Y: 208900,08 Z: 181,3
<b>Achado 0761</b>	<b>Tipo Metais</b>
Sondagem S12A	UE 2612
Descrição Prego	
Coordenadas: X: -24160,81	Y: 208894,04 Z: 181,54
<b>Achado 0762</b>	<b>Tipo Metais</b>
Sondagem S13J	UE 2874
Descrição Prego	
Coordenadas: X: -24146,33	Y: 208899,72 Z: 181,27
<b>Achado 0763</b>	<b>Tipo Metais</b>
Sondagem S13J	UE 2874
Descrição Cabeça de prego	
Coordenadas: X: -24146,81	Y: 208899,44 Z: 181,3
<b>Achado 0764</b>	<b>Tipo Metais</b>
Sondagem S13J	UE 2874
Descrição Cabeça de prego	
Coordenadas: X: -24146,85	Y: 208899,41 Z: 181,3
<b>Achado 0765</b>	<b>Tipo Metais</b>
Sondagem S13J	UE 2874
Descrição Prego	
Coordenadas: X: -24146,9	Y: 208899,53 Z: 181,3

Trabalhos Arqueológicos da U.A.U.M. / MEMÓRIAS, 1, 2010




## Lista geral de Achados - Bracara Augusta

### Quarteirão dos CTT

<b>Achado 0766</b>	<b>Tipo Metais</b>	
Sondagem S13J	UE 2874	
Descrição Prego		
Coordenadas: X: -24146,84	Y: 208899,47	Z: 181,3
<b>Achado 0767</b>	<b>Tipo Metais</b>	
Sondagem S13J	UE 2874	
Descrição Prego		
Coordenadas: X: -24146,87	Y: 208899,49	Z: 181,3
<b>Achado 0768</b>	<b>Tipo Metais</b>	
Sondagem S13J	UE 2874	
Descrição Prego		
Coordenadas: X: -24146,94	Y: 208899,48	Z: 181,3
<b>Achado 0769</b>	<b>Tipo Metais</b>	
Sondagem S13J	UE 2874	
Descrição Cabeça de prego		
Coordenadas: X: -24146,85	Y: 208899,45	Z: 181,29
<b>Achado 0770</b>	<b>Tipo Metais</b>	
Sondagem S13J	UE 2874	
Descrição Cabeça de Prego		
Coordenadas: X: -24146,85	Y: 208899,43	Z: 181,36
<b>Achado 0771</b>	<b>Tipo Metais</b>	
Sondagem S13J	UE 2874	
Descrição Prego		
Coordenadas: X: -24146,33	Y: 208899,54	Z: 181,3
<b>Achado 0772</b>	<b>Tipo Metais</b>	
Sondagem S13J	UE 2874	
Descrição Cabeça de Prego		
Coordenadas: X: -24146,94	Y: 208899,5	Z: 181,55
<b>Achado 0773</b>	<b>Tipo Metais</b>	
Sondagem S13J	UE 2874	
Descrição Prego		
Coordenadas: X: -24146,93	Y: 208899,43	Z: 181,3
<b>Achado 0774</b>	<b>Tipo Metais</b>	
Sondagem S13J	UE 2874	
Descrição Prego		
Coordenadas: X: -24146,48	Y: 208899,17	Z: 181,35

Trabalhos Arqueológicos da U.A.U.M. / MEMÓRIAS, 1, 2010



## Lista geral de Achados - Bracara Augusta

### Quarteirão dos CTT

<b>Achado 0775</b>		<b>Tipo Metais</b>	
Sondagem	S13J	UE 2874	
Descrição	Prego		
Coordenadas:	X: -24146,66	Y: 208899,6	Z: 181,3
<b>Achado 0776</b>		<b>Tipo Metais</b>	
Sondagem	S13J	UE 2874	
Descrição	Prego		
Coordenadas:	X: -24146,54	Y: 208899,28	Z: 181,31
<b>Achado 0777</b>		<b>Tipo Metais</b>	
Sondagem	S13J	UE 2874	
Descrição	Prego		
Coordenadas:	X: -24146,75	Y: 208899,61	Z: 181,23
<b>Achado 0778</b>		<b>Tipo Metais</b>	
Sondagem	S13J	UE 2874	
Descrição	Prego		
Coordenadas:	X: -24146,76	Y: 208899,19	Z: 181,31
<b>Achado 0779</b>		<b>Tipo Metais</b>	
Sondagem	S13D	UE 2882	
Descrição	Prego		
Coordenadas:	X: -24158,89	Y: 208916,72	Z: 181,71
<b>Achado 0780</b>		<b>Tipo Metais</b>	
Sondagem	S13D	UE 2882	
Descrição	Prego		
Coordenadas:	X: -24158,39	Y: 208916,7	Z: 181,71
<b>Achado 0781</b>		<b>Tipo Metais</b>	
Sondagem	S13J	UE 2874	
Descrição	Prego fragmentado		
Coordenadas:	X: -24146,81	Y: 208899,21	Z: 181,27
<b>Achado 0782</b>		<b>Tipo Metais</b>	
Sondagem	S13J	UE 2874	
Descrição	Prego fragmentado		
Coordenadas:	X: -24146,77	Y: 208899,26	Z: 181,55
<b>Achado 0783</b>		<b>Tipo Metais</b>	
Sondagem	S13J	UE 2874	
Descrição	Prego fragmentado		
Coordenadas:	X: -24146,69	Y: 208899,27	Z: 181,31

Trabalhos Arqueológicos da U.A.U.M. / MEMÓRIAS, 1, 2010



## Lista geral de Achados - Bracara Augusta

### Quarteirão dos CTT

<b>Achado 0784</b>	<b>Tipo Metais</b>
Sondagem S13J	UE 2874
Descrição Prego fragmentado	
Coordenadas: X: -24146,52	Y: 208899,23 Z: 181,31
<b>Achado 0785</b>	<b>Tipo Metais</b>
Sondagem S13J	UE 2874
Descrição Prego fragmentado	
Coordenadas: X: -24146,9	Y: 208899,24 Z: 181,35
<b>Achado 0786</b>	<b>Tipo Metais</b>
Sondagem S13J	UE 2874
Descrição Prego fragmentado	
Coordenadas: X: -24146,62	Y: 208899,53 Z: 181,27
<b>Achado 0787</b>	<b>Tipo Metais</b>
Sondagem S13J	UE 2874
Descrição Dois pregos	
Coordenadas: X: -24146,82	Y: 208899,62 Z: 181,25
<b>Achado 0788</b>	<b>Tipo Metais</b>
Sondagem S13D	UE 2882
Descrição Prego	
Coordenadas: X: -24158,99	Y: 208917,1 Z: 181,68
<b>Achado 0789</b>	<b>Tipo Metais</b>
Sondagem S13D	UE 2836
Descrição Prego	
Coordenadas: X: -24154,34	Y: 208915,35 Z: 181,67
<b>Achado 0790</b>	<b>Tipo Metais</b>
Sondagem S13J	UE 2874
Descrição Cabeça de prego	
Coordenadas: X: -24146,57	Y: 208899,38 Z: 181,29
<b>Achado 0791</b>	<b>Tipo Metais</b>
Sondagem S13J	UE 2874
Descrição Prego	
Coordenadas: X: -24146,69	Y: 208899,7 Z: 181,29
<b>Achado 0792</b>	<b>Tipo Metais</b>
Sondagem S13J	UE 2874
Descrição Prego	
Coordenadas: X: -24146,73	Y: 208899,69 Z: 181,29

Trabalhos Arqueológicos da U.A.U.M. / MEMÓRIAS, 1, 2010



Universidade do Minho  
Unidade de Arqueologia


## Lista geral de Achados - Bracara Augusta

### Quarteirão dos CTT

<b>Achado 0793</b>		<b>Tipo Metais</b>	
Sondagem	S13J	UE 2874	
Descrição	Prego fragmentado		
Coordenadas:	X: -24146,68	Y: 208899,73	Z: 181,29
<b>Achado 0794</b>		<b>Tipo Metais</b>	
Sondagem	S13J	UE 2874	
Descrição	Prego fragmentado		
Coordenadas:	X: -24146,69	Y: 208899,11	Z: 181,28
<b>Achado 0795</b>		<b>Tipo Metais</b>	
Sondagem	S13D	UE 2882	
Descrição	Prego		
Coordenadas:	X: -24158,9	Y: 208916,96	Z: 181,66
<b>Achado 0796</b>		<b>Tipo Moeda</b>	
Sondagem	S13D	UE 2882	
Descrição	Moeda incompleta		
Coordenadas:	X: -24159,23	Y: 208916,79	Z: 181,63
<b>Achado 0797</b>		<b>Tipo Metais</b>	
Sondagem	S13D	UE 2882	
Descrição	Prego		
Coordenadas:	X: -24159,11	Y: 208917,38	Z: 181,64
<b>Achado 0798</b>		<b>Tipo Metais</b>	
Sondagem	S12A	UE 2625	
Descrição	Prego		
Coordenadas:	X:	Y:	Z:
<b>Achado 0799</b>		<b>Tipo Metais</b>	
Sondagem	S13J	UE 2789	
Descrição	Prego fragmentado		
Coordenadas:	X: -24154,62	Y: 208897,25	Z: 181,53
<b>Achado 0800</b>		<b>Tipo Metais</b>	
Sondagem	S12A	UE 2612	
Descrição	Prego		
Coordenadas:	X: -24160,85	Y: 208894,08	Z: 181,62
<b>Achado 0801</b>		<b>Tipo Metais</b>	
Sondagem	S12A	UE 2612	
Descrição	Prego		
Coordenadas:	X: -24161,02	Y: 208894,12	Z: 181,61

Trabalhos Arqueológicos da U.A.U.M. / MEMÓRIAS, 1, 2010






## Lista geral de Achados - Bracara Augusta

### Quarteirão dos CTT

<b>Achado 0802</b>	<b>Tipo Metais</b>
Sondagem S12A	UE 2612
Descrição Prego fragmentado	
Coordenadas: X: -24161,1	Y: 208894,2 Z: 181,6
<b>Achado 0803</b>	<b>Tipo Metais</b>
Sondagem S12A	UE 2612
Descrição Fragmento indeterminado em ferro	
Coordenadas: X: -24160,75	Y: 208894,22 Z: 181,58
<b>Achado 0804</b>	<b>Tipo Metais</b>
Sondagem S12A	UE 2612
Descrição Prego	
Coordenadas: X: -24160,82	Y: 208894,16 Z: 181,58
<b>Achado 0805</b>	<b>Tipo Metais</b>
Sondagem S12A	UE 2612
Descrição Prego fragmentado	
Coordenadas: X: -24161	Y: 208894,18 Z: 181,59
<b>Achado 0806</b>	<b>Tipo Metais</b>
Sondagem S12A	UE 2612
Descrição Prego	
Coordenadas: X: -24161,05	Y: 208894,08 Z: 181,61
<b>Achado 0807</b>	<b>Tipo Metais</b>
Sondagem S13J	UE 2893
Descrição Prego	
Coordenadas: X: -24147,32	Y: 208895,83 Z: 181,21
<b>Achado 0808</b>	<b>Tipo Metais</b>
Sondagem S12A	UE 2612
Descrição Prego	
Coordenadas: X: -24161,1	Y: 208894 Z: 181,59
<b>Achado 0809</b>	<b>Tipo Metais</b>
Sondagem S13J	UE 2893
Descrição Prego	
Coordenadas: X: -24147,28	Y: 208895,82 Z: 181,18
<b>Achado 0810</b>	<b>Tipo Metais</b>
Sondagem S13J	UE 2893
Descrição Prego fragmentado	
Coordenadas: X: -24147,19	Y: 208896,77 Z: 181,19

Trabalhos Arqueológicos da U.A.U.M. / MEMÓRIAS, 1, 2010




## Lista geral de Achados - Bracara Augusta

### Quarteirão dos CTT

<b>Achado 0811</b>	<b>Tipo Metais</b>	
Sondagem S13J	UE 2893	
Descrição Prego		
Coordenadas: X: -24147,19	Y: 208896,77	Z: 181,19
<b>Achado 0812</b>	<b>Tipo Metais</b>	
Sondagem S13I	UE 2739	
Descrição Prego		
Coordenadas: X: -24154,66	Y: 208897,3	Z: 181,51
<b>Achado 0813</b>	<b>Tipo Metais</b>	
Sondagem S13I	UE 2739	
Descrição Prego		
Coordenadas: X: -24154,75	Y: 208897,49	Z: 181,49
<b>Achado 0814</b>	<b>Tipo Metais</b>	
Sondagem S13I	UE 2739	
Descrição Prego fragmentado		
Coordenadas: X: -24154,6	Y: 208897,64	Z: 181,59
<b>Achado 0815</b>	<b>Tipo Metais</b>	
Sondagem S13J	UE 2891	
Descrição Prego		
Coordenadas: X: -24147,83	Y: 208895,72	Z: 181,13
<b>Achado 0816</b>	<b>Tipo Metais</b>	
Sondagem S13J	UE 2891	
Descrição Prego		
Coordenadas: X: -24147,18	Y: 208896,75	Z: 181,09
<b>Achado 0817</b>	<b>Tipo Metais</b>	
Sondagem S13J	UE 2891	
Descrição Prego		
Coordenadas: X: -24147,43	Y: 208896,09	Z: 181,09
<b>Achado 0818</b>	<b>Tipo Metais</b>	
Sondagem S13I	UE 2739	
Descrição Prego		
Coordenadas: X: -24154,91	Y: 208897,87	Z: 181,35
<b>Achado 0819</b>	<b>Tipo Metais</b>	
Sondagem S13J	UE 2891	
Descrição Prego		
Coordenadas: X: -24147,28	Y: 208895,81	Z: 181,07

Trabalhos Arqueológicos da U.A.U.M. / MEMÓRIAS, 1, 2010




## Lista geral de Achados - Bracara Augusta

### Quarteirão dos CTT

<b>Achado 0820</b>	<b>Tipo Metais</b>
Sondagem S13J	UE 2891
Descrição Prego	
Coordenadas: X: -24147,23	Y: 208896,77 Z: 181,06
<b>Achado 0821</b>	<b>Tipo Moeda</b>
Sondagem S13D	UE 2711
Descrição Moeda - fragmento	
Coordenadas: X: -24160,35	Y: 208916,45 Z: 181,72
<b>Achado 0822</b>	<b>Tipo Objecto de Adorno</b>
Sondagem S13D	UE 2882
Descrição Brinco em Ouro	
Coordenadas: X: -24159,92	Y: 208916,55 Z: 181,68
<b>Achado 0823</b>	<b>Tipo Metais</b>
Sondagem S13I	UE 2902
Descrição Prego	
Coordenadas: X: -24154,81	Y: 208897,29 Z: 181,44
<b>Achado 0824</b>	<b>Tipo Metais</b>
Sondagem S13D	UE 2882
Descrição Prego fragmentado	
Coordenadas: X: -24160,46	Y: 208916,55 Z: 181,66
<b>Achado 0825</b>	<b>Tipo Metais</b>
Sondagem S13I	UE 2891
Descrição Prego	
Coordenadas: X: -24147,19	Y: 208895,87 Z: 181,04
<b>Achado 0825</b>	<b>Tipo Metais</b>
Sondagem S13J	UE 2891
Descrição Prego	
Coordenadas: X: -24147,14	Y: 208896,66 Z: 181,04
<b>Achado 0826</b>	<b>Tipo Metais</b>
Sondagem S13I	UE 2891
Descrição Prego	
Coordenadas: X: -24147,8	Y: 208895,89 Z: 181,01
<b>Achado 0826</b>	<b>Tipo Metais</b>
Sondagem S13J	UE 2891
Descrição Prego	
Coordenadas: X: -24147,34	Y: 208896,67 Z: 181,01

Trabalhos Arqueológicos da U.A.U.M. / MEMÓRIAS, 1, 2010




## Lista geral de Achados - Bracara Augusta

## Quarteirão dos CTT

<b>Achado 0827</b>	<b>Tipo Metais</b>
Sondagem S13I	UE 2739
Descrição Prego	
Coordenadas: X: -24155,16	Y: 208897,89 Z: 181,3
<b>Achado 0828</b>	<b>Tipo Metais</b>
Sondagem S13I	UE 2739
Descrição Prego	
Coordenadas: X: -24155,12	Y: 208897,88 Z: 181,3
<b>Achado 0829</b>	<b>Tipo Metais</b>
Sondagem S13I	UE 2739
Descrição Prego	
Coordenadas: X: -24155	Y: 208897,87 Z: 181,15
<b>Achado 0830</b>	<b>Tipo Metais</b>
Sondagem S13I	UE 2739
Descrição Prego	
Coordenadas: X: -24154,66	Y: 208898 Z: 181,2
<b>Achado 0831</b>	<b>Tipo Metais</b>
Sondagem S13J	UE 2891
Descrição Prego	
Coordenadas: X: -24147,2	Y: 208895,85 Z: 181,04
<b>Achado 0832</b>	<b>Tipo Metais</b>
Sondagem S13J	UE 2891
Descrição Fragmento indeterminado em ferro	
Coordenadas: X: -24147,32	Y: 208895,9 Z: 181,01
<b>Achado 0833</b>	<b>Tipo Metais</b>
Sondagem S12A	UE 2631
Descrição Prego	
Coordenadas: X: -24160,79	Y: 208892,45 Z: 181,6
<b>Achado 0834</b>	<b>Tipo Metais</b>
Sondagem S12A	UE 2631
Descrição Cabeça de prego	
Coordenadas: X: -24160,77	Y: 208892,41 Z: 181,61
<b>Achado 0835</b>	<b>Tipo Metais</b>
Sondagem S12A	UE 2631
Descrição Pequeno fragmento indeterminado em ferro	
Coordenadas: X: -24160,57	Y: 208892,44 Z: 181,6

Trabalhos Arqueológicos da U.A.U.M. / MEMÓRIAS, 1, 2010




Universidade do Minho  
Unidade de Arqueologia

## Lista geral de Achados - Bracara Augusta

### Quarteirão dos CTT

<b>Achado 0836</b>		<b>Tipo Metais</b>	
Sondagem	S12A	UE 2631	
Descrição	Prego fragmentado		
Coordenadas:	X: -24160,55	Y: 208892,33	Z: 181,62
<b>Achado 0837</b>		<b>Tipo Metais</b>	
Sondagem	S12A	UE 2631	
Descrição	Prego fragmentado		
Coordenadas:	X: -24160,73	Y: 208892,41	Z: 181,56
<b>Achado 0838</b>		<b>Tipo Metais</b>	
Sondagem	S12A	UE 2631	
Descrição	Prego		
Coordenadas:	X: -24160,54	Y: 208892,48	Z: 181,57
<b>Achado 0839</b>		<b>Tipo Metais</b>	
Sondagem	S12A	UE 2631	
Descrição	Prego		
Coordenadas:	X: -24160,41	Y: 208892,45	Z: 181,58
<b>Achado 0840</b>		<b>Tipo Urna</b>	
Sondagem	S12A	UE 2632	
Descrição	Urna em cerâmica comum (UE4353) - SEP CXCVIII.		
Coordenadas:	X: -24160,43	Y: 208892,49	Z: 181,62
<b>Achado 0841</b>		<b>Tipo Urna</b>	
Sondagem	S13I	UE 2739	
Descrição	Urna em cerâmica comum (UE2790)		
Coordenadas:	X: -24155,14	Y: 208897,92	Z: 181,27
<b>Achado 0842</b>		<b>Tipo Urna</b>	
Sondagem	S13I	UE 2739	
Descrição	Urna em cerâmica comum (UE2791)		
Coordenadas:	X: -24155,11	Y: 208897,94	Z: 181,1
<b>Achado 0843</b>		<b>Tipo Cerâmica</b>	
Sondagem	S13H	UE 2919	
Descrição	Taça inteira em Engobe vermelho		
Coordenadas:	X: -24151,49	Y: 208902,67	Z: 180,15
<b>Achado 0844</b>		<b>Tipo Vidro</b>	
Sondagem	S13H	UE 2919	
Descrição	Unguentário incompleto em vidro		
Coordenadas:	X: -24150,4	Y: 208903,18	Z: 180,18

Trabalhos Arqueológicos da U.A.U.M. / MEMÓRIAS, 1, 2010



## Lista geral de Achados - Bracara Augusta

### Quarteirão dos CTT

<b>Achado 0845</b>	<b>Tipo Cerâmica</b>
Sondagem S12A	UE 2630
Descrição Unguentário em cerâmica - incompleto	
Coordenadas: X: -24160,24 Y: 208894,13 Z: 181,59	
<b>Achado 0846</b>	<b>Tipo Metais</b>
Sondagem S13J	UE 2880
Descrição Pregos	
Coordenadas: X: -24148,73 Y: 208895,31 Z: 181,11	
<b>Achado 0847</b>	<b>Tipo Lucerna</b>
Sondagem S13H	UE 2948
Descrição Lucerna incompleta e fragmentada	
Coordenadas: X: -24152,03 Y: 208902,22 Z: 180,92	
<b>Achado 0848</b>	<b>Tipo Metais</b>
Sondagem S13H	UE 2919
Descrição Cabeça de prego	
Coordenadas: X: -24151,83 Y: 208902,43 Z: 181,01	
<b>Achado 0849</b>	<b>Tipo Metais</b>
Sondagem S13H	UE 2919
Descrição Cabeça de prego	
Coordenadas: X: -24151,86 Y: 208902,48 Z: 181,05	
<b>Achado 0850</b>	<b>Tipo Metais</b>
Sondagem S13H	UE 2919
Descrição Cabeça de prego	
Coordenadas: X: -24151,78 Y: 208902,48 Z: 181,04	
<b>Achado 0851</b>	<b>Tipo Metais</b>
Sondagem S13H	UE 2919
Descrição Cabeça de prego	
Coordenadas: X: -24151,76 Y: 208902,47 Z: 181,06	
<b>Achado 0852</b>	<b>Tipo Metais</b>
Sondagem S13H	UE 2919
Descrição Cabeça de prego	
Coordenadas: X: -24151,75 Y: 208902,5 Z: 181,05	
<b>Achado 0853</b>	<b>Tipo Moeda</b>
Sondagem S13J	UE 2780
Descrição Moeda incompleta	
Coordenadas: X: -24147,96 Y: 208896,9 Z: 181,09	

Trabalhos Arqueológicos da U.A.U.M. / MEMÓRIAS, 1, 2010




## Lista geral de Achados - Bracara Augusta

### Quarteirão dos CTT

<b>Achado 0854</b>		<b>Tipo Metais</b>	
Sondagem	S13H	UE 2919	
Descrição	Cabeça de prego		
Coordenadas:	X: -24151,96	Y: 208902,31	Z: 181,06
<b>Achado 0855</b>		<b>Tipo Metais</b>	
Sondagem	S13H	UE 2919	
Descrição	Prego fragmentado		
Coordenadas:	X: -24151,88	Y: 208902,48	Z: 181,03
<b>Achado 0856</b>		<b>Tipo Metais</b>	
Sondagem	S13H	UE 2919	
Descrição	Prego		
Coordenadas:	X: -24151,75	Y: 208902,45	Z: 181,02
<b>Achado 0857</b>		<b>Tipo Metais</b>	
Sondagem	S13H	UE 2919	
Descrição	Prego		
Coordenadas:	X: -24151,75	Y: 208902,44	Z: 181,04
<b>Achado 0858</b>		<b>Tipo Metais</b>	
Sondagem	S13H	UE 2919	
Descrição	Cabeça de prego		
Coordenadas:	X: -24151,8	Y: 208902,3	Z: 181,06
<b>Achado 0859</b>		<b>Tipo Metais</b>	
Sondagem	S13H	UE 2919	
Descrição	Prego		
Coordenadas:	X: -24151,35	Y: 208902,43	Z: 181,01
<b>Achado 0860</b>		<b>Tipo Metais</b>	
Sondagem	S13H	UE 2919	
Descrição	Cabeça de prego		
Coordenadas:	X: -24151,92	Y: 208902,36	Z: 181,02
<b>Achado 0861</b>		<b>Tipo Metais</b>	
Sondagem	S13H	UE 2919	
Descrição	Prego fragmentado		
Coordenadas:	X: -24151,9	Y: 208902,25	Z: 181,04
<b>Achado 0862</b>		<b>Tipo Cerâmica</b>	
Sondagem	S13H	UE 2926	
Descrição	Fragmentos de cerâmica comum fina (cola com o Ach. 909)		
Coordenadas:	X: -24151,06	Y: 208902,64	Z: 180,92

Trabalhos Arqueológicos da U.A.U.M. / MEMÓRIAS, 1, 2010




## Lista geral de Achados - Bracara Augusta

### Quarteirão dos CTT

<b>Achado 0863</b>	<b>Tipo Urna</b>
Sondagem S13F	UE 2952
Descrição Urna fragmentada em cerâmica comum (UE2924)	
Coordenadas: X: -24152,46	Y: 208909,59 Z: 180,56
<b>Achado 0864</b>	<b>Tipo Metais</b>
Sondagem S13H	UE 2919
Descrição Cabeça de prego	
Coordenadas: X: -24151,58	Y: 208902,31 Z: 181,06
<b>Achado 0865</b>	<b>Tipo Metais</b>
Sondagem S13H	UE 2919
Descrição Cabeça de prego	
Coordenadas: X: -24151,72	Y: 208902,43 Z: 181,03
<b>Achado 0866</b>	<b>Tipo</b>
Sondagem S13H	UE 2919
Descrição Pequenos fragmentos indeterminados em ferro	
Coordenadas: X: -24151,97	Y: 208902,28 Z: 181,02
<b>Achado 0867</b>	<b>Tipo Metais</b>
Sondagem S13H	UE 2919
Descrição Cabeça de prego	
Coordenadas: X: -24151,96	Y: 208902,17 Z: 181,04
<b>Achado 0868</b>	<b>Tipo Metais</b>
Sondagem S13H	UE 2919
Descrição Pequeno fragmento indeterminado em ferro	
Coordenadas: X: -24151,55	Y: 208902,25 Z: 181,03
<b>Achado 0869</b>	<b>Tipo Metais</b>
Sondagem S13H	UE 2919
Descrição Pregos fragmentado	
Coordenadas: X: -24151,47	Y: 208902,29 Z: 181,03
<b>Achado 0870</b>	<b>Tipo Metais</b>
Sondagem S13H	UE 2948
Descrição Cabeça de prego	
Coordenadas: X: -24151,73	Y: 208902,45 Z: 181,02
<b>Achado 0871</b>	<b>Tipo Metais</b>
Sondagem S13H	UE 2948
Descrição Cabeça de prego	
Coordenadas: X: -24151,73	Y: 208902,45 Z: 181,02

Trabalhos Arqueológicos da U.A.U.M. / MEMÓRIAS, 1, 2010






Universidade do Minho  
Unidade de Arqueologia

# Lista geral de Achados - Bracara Augusta

## Quarteirão dos CTT

<b>Achado 0872</b>		<b>Tipo Metais</b>	
Sondagem	S13H	UE 2949	
Descrição	Cabeça de prego		
Coordenadas:	X: -24151,49	Y: 208902,52	Z: 180,97
<b>Achado 0873</b>		<b>Tipo Metais</b>	
Sondagem	S13H	UE 2946	
Descrição	Cabeça de prego		
Coordenadas:	X: -24152,09	Y: 208902,07	Z: 181,03
<b>Achado 0874</b>		<b>Tipo Metais</b>	
Sondagem	S13H	UE 2919	
Descrição	Prego fragmentado		
Coordenadas:	X: -24150,55	Y: 208903,28	Z: 181,06
<b>Achado 0875</b>		<b>Tipo Metais</b>	
Sondagem	S13D	UE 2957	
Descrição	Cabeça de prego		
Coordenadas:	X: -24157,08	Y: 208916,88	Z: 180,71
<b>Achado 0876</b>		<b>Tipo Metais</b>	
Sondagem	S13D	UE 2957	
Descrição	Cabeça de prego		
Coordenadas:	X: -24157,25	Y: 208916,82	Z: 180,69
<b>Achado 0877</b>		<b>Tipo Metais</b>	
Sondagem	S13D	UE 2957	
Descrição	Cabeça de prego		
Coordenadas:	X: -24157,09	Y: 208916,8	Z: 180,63
<b>Achado 0878</b>		<b>Tipo Metais</b>	
Sondagem	S13D	UE 2957	
Descrição	Cabeça de prego		
Coordenadas:	X: -24157,07	Y: 208916,88	Z: 180,66
<b>Achado 0879</b>		<b>Tipo Metais</b>	
Sondagem	S13D	UE 2957	
Descrição	Pequeno fragmento indeterminado em ferro		
Coordenadas:	X: -24157,31	Y: 208916,9	Z: 180,67
<b>Achado 0880</b>		<b>Tipo Metais</b>	
Sondagem	S13D	UE 2957	
Descrição	Prego fragmentado		
Coordenadas:	X: -24157,5	Y: 208916,94	Z: 180,68

Trabalhos Arqueológicos da U.A.U.M. / MEMÓRIAS, 1, 2010




Universidade do Minho  
Unidade de Arqueologia

## Lista geral de Achados - Bracara Augusta

### Quarteirão dos CTT

<b>Achado 0881</b>		<b>Tipo Metais</b>	
Sondagem	S13D	UE 2957	
Descrição	Prego fragmentado		
Coordenadas:	X: -24157,2	Y: 208916,91	Z: 180,65
<b>Achado 0882</b>		<b>Tipo Metais</b>	
Sondagem	S13H	UE 2946	
Descrição	Dois fragmentos indeterminados em ferro		
Coordenadas:	X: -24151,56	Y: 208902,8	Z: 181,01
<b>Achado 0883</b>		<b>Tipo Metais</b>	
Sondagem	S13H	UE 2946	
Descrição	Prego fragmentado		
Coordenadas:	X: -24151,46	Y: 208902,79	Z: 181,01
<b>Achado 0884</b>		<b>Tipo Metais</b>	
Sondagem	S13H	UE 2946	
Descrição	Cabeça de prego		
Coordenadas:	X: -24151,48	Y: 208902,74	Z: 181,01
<b>Achado 0885</b>		<b>Tipo Metais</b>	
Sondagem	S13H	UE 2946	
Descrição	Cabeça de prego		
Coordenadas:	X: -24151,39	Y: 208902,78	Z: 181,01
<b>Achado 0886</b>		<b>Tipo Metais</b>	
Sondagem	S13H	UE 2946	
Descrição	Cabeça de prego		
Coordenadas:	X: -24151,22	Y: 208902,93	Z: 181,01
<b>Achado 0887</b>		<b>Tipo Metais</b>	
Sondagem	S13D	UE 2957	
Descrição	Cabeça de prego		
Coordenadas:	X: -24157,14	Y: 208916,99	Z: 180,63
<b>Achado 0888</b>		<b>Tipo Metais</b>	
Sondagem	S13D	UE 2957	
Descrição	Cabeça de prego		
Coordenadas:	X: -24157,39	Y: 208916,97	Z: 180,61
<b>Achado 0889</b>		<b>Tipo Metais</b>	
Sondagem	S13D	UE 2957	
Descrição	Prego fragmentado		
Coordenadas:	X: -24157,2	Y: 208916,92	Z: 180,6

Trabalhos Arqueológicos da U.A.U.M. / MEMÓRIAS, 1, 2010




## Lista geral de Achados - Bracara Augusta

### Quarteirão dos CTT

<b>Achado 0890</b>	<b>Tipo Metais</b>
Sondagem S13D	UE 2957
Descrição	Pequeno fragmento indeterminado em ferro
Coordenadas:	X: -24157,16 Y: 208916,85 Z: 180,6
<b>Achado 0891</b>	<b>Tipo Urna</b>
Sondagem S13I	UE 2792
Descrição	Urna com tampa em cerâmica comum - cozedura oxidante (UE2794)
Coordenadas:	X: Y: Z:
<b>Achado 0892</b>	<b>Tipo Metais</b>
Sondagem S13F	UE 2962
Descrição	Cabeça de prego
Coordenadas:	X: -24155,4 Y: 208910,02 Z: 180,61
<b>Achado 0893</b>	<b>Tipo Indeterminado</b>
Sondagem S13F	UE 2952
Descrição	Pequenos fragmentos indeterminados em ferro
Coordenadas:	X: -24152,86 Y: 208908,77 Z: 180,5
<b>Achado 0894</b>	<b>Tipo Metais</b>
Sondagem S13H	UE 2947
Descrição	Pequeno fragmento indeterminado em ferro
Coordenadas:	X: -24150,58 Y: 208903,28 Z: 180,99
<b>Achado 0895</b>	<b>Tipo Metais</b>
Sondagem S13H	UE 2947
Descrição	Prego fragmentado
Coordenadas:	X: -24150,32 Y: 208903,19 Z: 180,99
<b>Achado 0896</b>	<b>Tipo Urna</b>
Sondagem S13I	UE 2939
Descrição	Urna em cerâmica (UE2967) - incompleta e fragmentada
Coordenadas:	X: -24153 Y: 208899,48 Z: 181,4
<b>Achado 0897</b>	<b>Tipo Metais</b>
Sondagem S13F	UE 2962
Descrição	Cabeça de prego
Coordenadas:	X: -24154,62 Y: 208909,73 Z: 180,61
<b>Achado 0898</b>	<b>Tipo Metais</b>
Sondagem S13F	UE 2962
Descrição	Cabeça de prego
Coordenadas:	X: -24155,48 Y: 208909,61 Z: 180,61

Trabalhos Arqueológicos da U.A.U.M. / MEMÓRIAS, 1, 2010




## Lista geral de Achados - Bracara Augusta

### Quarteirão dos CTT

<b>Achado 0899</b>	<b>Tipo Metais</b>
Sondagem S13F	UE 2962
Descrição Cabeça de prego	
Coordenadas: X: -24155,17	Y: 208909,42 Z: 180,63
<b>Achado 0900</b>	<b>Tipo Metais</b>
Sondagem S13F	UE 2962
Descrição Pequeno fragmento indeterminado em ferro	
Coordenadas: X: -24156,05	Y: 208909,85 Z: 180,59
<b>Achado 0901</b>	<b>Tipo Metais</b>
Sondagem S13F	UE 2962
Descrição Pequeno fragmento indeterminado em ferro	
Coordenadas: X: -24156,06	Y: 208909,83 Z: 180,59
<b>Achado 0902</b>	<b>Tipo Metais</b>
Sondagem S13F	UE 2962
Descrição Pequeno fragmento indeterminado em ferro	
Coordenadas: X: -24156,15	Y: 208909,9 Z: 180,59
<b>Achado 0903</b>	<b>Tipo Metais</b>
Sondagem S13F	UE 2962
Descrição Pequeno fragmento indeterminado em ferro	
Coordenadas: X: -24156,05	Y: 208909,94 Z: 180,59
<b>Achado 0904</b>	<b>Tipo Metais</b>
Sondagem S13F	UE 2962
Descrição Pequeno fragmento indeterminado em ferro	
Coordenadas: X: -24155,16	Y: 208909,84 Z: 180,58
<b>Achado 0905</b>	<b>Tipo Cerâmica</b>
Sondagem S13H	UE 2948
Descrição Prato em cerâmica comum de cozedura oxidante	
Coordenadas: X: -24151,56	Y: 208902,43 Z: 180,96
<b>Achado 0906</b>	<b>Tipo Cerâmica</b>
Sondagem S13H	UE 2980
Descrição Copo em paredes finas - incompleto	
Coordenadas: X: -24151,68	Y: 208902,48 Z: 180,99
<b>Achado 0907</b>	<b>Tipo Cerâmica</b>
Sondagem S13H	UE 2949
Descrição Potinho em Paredes finas - incompleto	
Coordenadas: X: -24151,9	Y: 208902,51 Z: 180,98

Trabalhos Arqueológicos da U.A.U.M. / MEMÓRIAS, 1, 2010




## Lista geral de Achados - Bracara Augusta

### Quarteirão dos CTT

<b>Achado 0908</b>	<b>Tipo Cerâmica</b>
Sondagem S13H	UE 2980
Descrição	Potinho em cerâmica comum fina - incompleto
Coordenadas:	X: -24151,7 Y: 208902,35 Z: 180,96
<b>Achado 0909</b>	<b>Tipo Cerâmica</b>
Sondagem S13H	UE 2949
Descrição	Fragmentos de cerâmica comum fina (cola com o Ach.862
Coordenadas:	X: -24151,98 Y: 208902,44 Z: 180,88
<b>Achado 0910</b>	<b>Tipo Cerâmica</b>
Sondagem S13H	UE 2949
Descrição	Bordo e colo de bilha em cerâmica comum fina
Coordenadas:	X: -24151,91 Y: 208902,29 Z: 180,92
<b>Achado 0911</b>	<b>Tipo Cerâmica</b>
Sondagem S13H	UE 2949
Descrição	Prato em Sigillata com marca de oleiro incompleto (cola com o ach. 926)
Coordenadas:	X: -24151,82 Y: 208902,54 Z: 180,99
<b>Achado 0912</b>	<b>Tipo Metais</b>
Sondagem S13I	UE 2939
Descrição	Prego
Coordenadas:	X: -24153,17 Y: 208915,82 Z: 181,06
<b>Achado 0913</b>	<b>Tipo Metais</b>
Sondagem S13H	UE 2949
Descrição	Prego
Coordenadas:	X: -24151,36 Y: 208902,24 Z: 180,93
<b>Achado 0914</b>	<b>Tipo Metais</b>
Sondagem S13H	UE 2937
Descrição	Prego fragmentado
Coordenadas:	X: -24152,03 Y: 208902,29 Z: 180,87
<b>Achado 0915</b>	<b>Tipo Metais</b>
Sondagem S13D	UE 2942
Descrição	Prego
Coordenadas:	X: -24159,37 Y: 208915,55 Z: 181,08
<b>Achado 0916</b>	<b>Tipo Metais</b>
Sondagem S13D	UE 2942
Descrição	Prego
Coordenadas:	X: -24159,36 Y: 208915,69 Z: 181,12

Trabalhos Arqueológicos da U.A.U.M. / MEMÓRIAS, 1, 2010



## Lista geral de Achados - Bracara Augusta

### Quarteirão dos CTT

<b>Achado 0917</b>	<b>Tipo Metais</b>
Sondagem S13H	UE 2949
Descrição Cabeça de prego	
Coordenadas: X: -24151,79	Y: 208902,45 Z: 180,91
<b>Achado 0918</b>	<b>Tipo Metais</b>
Sondagem S13H	UE 2949
Descrição Cabeça de prego	
Coordenadas: X: -24151,87	Y: 208902,53 Z: 180,92
<b>Achado 0919</b>	<b>Tipo Metais</b>
Sondagem S13H	UE 2949
Descrição Cabeça de prego	
Coordenadas: X: -24151,87	Y: 208902,52 Z: 180,92
<b>Achado 0920</b>	<b>Tipo Metais</b>
Sondagem S13H	UE 2949
Descrição Duas cabeças de prego	
Coordenadas: X: -24151,86	Y: 208902,53 Z: 180,92
<b>Achado 0921</b>	<b>Tipo Metais</b>
Sondagem S13H	UE 2949
Descrição Cabeça de prego	
Coordenadas: X: -24151,86	Y: 208902,52 Z: 180,92
<b>Achado 0922</b>	<b>Tipo Metais</b>
Sondagem S13H	UE 2949
Descrição Grupo de pequenos fragmentos de ferro	
Coordenadas: X: -24151,33	Y: 208902,43 Z: 180,92
<b>Achado 0923</b>	<b>Tipo Metais</b>
Sondagem S13H	UE 2949
Descrição Cabeça de prego	
Coordenadas: X: -24151,81	Y: 208902,52 Z: 180,92
<b>Achado 0924</b>	<b>Tipo Metais</b>
Sondagem S13H	UE 2949
Descrição Cabeça de prego	
Coordenadas: X: -24151,83	Y: 208902,36 Z: 180,92
<b>Achado 0925</b>	<b>Tipo Metais</b>
Sondagem S13H	UE 2949
Descrição Cabeça de prego	
Coordenadas: X: -24151,92	Y: 208902,59 Z: 180,92

Trabalhos Arqueológicos da U.A.U.M. / MEMÓRIAS, 1, 2010



## Lista geral de Achados - Bracara Augusta

### Quarteirão dos CTT

#### Achado 0926 Tipo Cerâmica

Sondagem S13H UE 2949  
Descrição Prato em Sigillata com marca de oleiro incompleto (cola com o ach. 911)  
Coordenadas: X: -24152,03 Y: 208902,3 Z: 180,92

#### Achado 0927 Tipo Metais

Sondagem S13F UE 2978  
Descrição Prego  
Coordenadas: X: -24154,62 Y: 208909,52 Z: 180,52

#### Achado 0928 Tipo Metais

Sondagem S13D UE 2942  
Descrição Cabeça de prego  
Coordenadas: X: -24159,57 Y: 208915,6 Z: 181,16

#### Achado 0929 Tipo Metais

Sondagem S13D UE 2942  
Descrição Cabeça de prego  
Coordenadas: X: -24159,59 Y: 208915,32 Z: 181,1

#### Achado 0930 Tipo Metais

Sondagem S13F UE 2978  
Descrição Prego fragmentado  
Coordenadas: X: -24154,54 Y: 208909,67 Z: 180,52

#### Achado 0931 Tipo Metais

Sondagem S13H UE 2980  
Descrição Grupo de ferragens  
Coordenadas: X: -24151,59 Y: 208902,26 Z: 180,91

#### Achado 0932 Tipo Metais


Sondagem S13H UE 2980  
Descrição Prego  
Coordenadas: X: -24151,23 Y: 208902,86 Z: 180,91

#### Achado 0933 Tipo Metais

Sondagem S13H UE 2994  
Descrição Ferragem  
Coordenadas: X: -24151,6 Y: 208903,5 Z: 180,76

#### Achado 0934 Tipo Metais

Sondagem S13H UE 2994  
Descrição Cabeça de prego  
Coordenadas: X: -24151,26 Y: 208903,57 Z: 180,78




## Lista geral de Achados - Bracara Augusta

### Quarteirão dos CTT

<b>Achado 0935</b>	<b>Tipo Metais</b>
Sondagem S13H	UE 2994
Descrição	Pequeno fragmento de prego
Coordenadas:	X: -24151,37 Y: 208903,27 Z: 180,8
<b>Achado 0936</b>	<b>Tipo Metais</b>
Sondagem S13J	UE 2870
Descrição	Prego
Coordenadas:	X: -24147,98 Y: 208897,46 Z: 181,33
<b>Achado 0937</b>	<b>Tipo Vidro</b>
Sondagem S13H	UE 2994
Descrição	Fragmentos de vidro - possível unguentário
Coordenadas:	X: -24151,95 Y: 208903,22 Z: 181,71
<b>Achado 0938</b>	<b>Tipo Metais</b>
Sondagem S13H	UE 2997
Descrição	Fragmento de prego
Coordenadas:	X: -24152,21 Y: 208903,1 Z: 180,66
<b>Achado 0939</b>	<b>Tipo Metais</b>
Sondagem S13H	UE 2997
Descrição	Ferragem
Coordenadas:	X: -24150,31 Y: 208902,67 Z: 180,68
<b>Achado 0940</b>	<b>Tipo Metais</b>
Sondagem S13H	UE 3074
Descrição	Prego
Coordenadas:	X: -24151,74 Y: 208903,6 Z: 180,56
<b>Achado 0941</b>	<b>Tipo Moeda</b>
Sondagem S11	UE 2400
Descrição	Moeda inteira
Coordenadas:	X: -24100,21 Y: 208900 Z: 0
<b>Achado 0942</b>	<b>Tipo Moeda</b>
Sondagem S11	UE 2419
Descrição	Moeda inteira
Coordenadas:	X: -24099,04 Y: 208896,06 Z: 0
<b>Achado 0943</b>	<b>Tipo Moeda</b>
Sondagem S11	UE 2398
Descrição	Moeda inteira
Coordenadas:	X: -24097,95 Y: 208898,57 Z: 179,95





Universidade do Minho  
Unidade de Arqueologia

# Lista geral de Achados - Bracara Augusta

## Quarteirão dos CTT

### Achado 0944

#### Tipo Metais

Sondagem S11 UE 2219  
Descrição Indeterminado em cobre ou liga de cobre  
Coordenadas: X: -24098,29 Y: 208894,05 Z: 179,86

### Achado 0945

#### Tipo Moeda

Sondagem S11 UE 2425  
Descrição Moeda inteira  
Coordenadas: X: -24098,47 Y: 208892,78 Z: 179,7

### Achado 0946

#### Tipo Metais

Sondagem S13H UE 3074  
Descrição Prego  
Coordenadas: X: -24152,29 Y: 208903,17 Z: 180,57

### Achado 0947

#### Tipo Cerâmica

Sondagem S13I UE 3065  
Descrição Cossoiro em cerâmica comum  
Coordenadas: X: -24152,72 Y: 208895,07 Z: 180,56

### Achado 0948

#### Tipo Metais

Sondagem S13H UE 3074  
Descrição Prego  
Coordenadas: X: -24153,12 Y: 208903,28 Z: 180,56

### Achado 0949

#### Tipo Urna

Sondagem S13H UE 3000  
Descrição Urna muito fragmentada em cerâmica comum (UE3093)  
Coordenadas: X: -24153,3 Y: 208906,71 Z: 180,34

### Achado 0950

#### Tipo Metais

Sondagem S13H UE 3074  
Descrição Prego fragmentado  
Coordenadas: X: -24153,01 Y: 208902,47 Z: 180,65

### Achado 0951


#### Tipo Metais

Sondagem S13J UE 2950  
Descrição Prego  
Coordenadas: X: -24151,57 Y: 208901,01 Z: 181,17

### Achado 0952

#### Tipo Metais


Sondagem S13J UE 2950  
Descrição Prego  
Coordenadas: X: -24151,66 Y: 208901,04 Z: 181,12



## Lista geral de Achados - Bracara Augusta

### Quarteirão dos CTT

<b>Achado 0953</b>	<b>Tipo Metais</b>	
Sondagem S13J	UE 2950	
Descrição Prego		
Coordenadas: X: -24151,58	Y: 208900,91	Z: 181,12
<b>Achado 0954</b>	<b>Tipo Metais</b>	
Sondagem S13J	UE 2950	
Descrição Prego fragmentado		
Coordenadas: X: -24151,62	Y: 208900,76	Z: 181,14
<b>Achado 0955</b>	<b>Tipo Urna</b>	
Sondagem S13H	UE 3074	
Descrição Urna em cerâmica comum (UE3099)		
Coordenadas: X: -24152,21	Y: 208903,53	Z: 180,55
<b>Achado 0956</b>	<b>Tipo Metais</b>	
Sondagem S13A	UE 3083	
Descrição Prego		
Coordenadas: X: -24164,15	Y: 208919,59	Z: 180,84
<b>Achado 0957</b>	<b>Tipo Cerâmica</b>	
Sondagem S13J	UE 3084	
Descrição Pote em cinzenta fina - incompleto (tinha material osteológico no fundo)		
Coordenadas: X: -24151	Y: 208899,88	Z: 181,07
<b>Achado 0958</b>	<b>Tipo Metais</b>	
Sondagem S13J	UE 3132	
Descrição Prego		
Coordenadas: X: -24151,53	Y: 208900,85	Z: 181,05
<b>Achado 0959</b>	<b>Tipo Metais</b>	
Sondagem S13A	UE 3115	
Descrição Prego		
Coordenadas: X: -24164,63	Y: 208919,92	Z: 181,63
<b>Achado 0960</b>	<b>Tipo Metais</b>	
Sondagem S13B	UE 2859	
Descrição Dois fragmentos indeterminados em ferro		
Coordenadas: X: -24162,53	Y: 208922,14	Z: 181,15
<b>Achado 0961</b>	<b>Tipo Cerâmica</b>	
Sondagem S13I	UE 3066	
Descrição Taça em cerâmica comum fina incompleta e fragmentada (não tem fundo) - serviu de tampa		
Coordenadas: X: -24153,74	Y: 208899,52	Z: 181,15




## Lista geral de Achados - Bracara Augusta

### Quarteirão dos CTT

<b>Achado 0962</b>	<b>Tipo Urna</b>	
Sondagem S13I	UE 3066	
Descrição Urna em cerâmica comum - incompleta (UE3092)		
Coordenadas: X: -24153,73	Y: 208899,59	Z: 181,1
<b>Achado 0963</b>	<b>Tipo Metais</b>	
Sondagem S13J	UE 3118	
Descrição Pregó		
Coordenadas: X: -24150,99	Y: 208900,22	Z: 181,08
<b>Achado 0964</b>	<b>Tipo Metais</b>	
Sondagem S13J	UE 3118	
Descrição Pequeno fragmento indeterminado em ferro		
Coordenadas: X: -24150,75	Y: 208900,2	Z: 181,1
<b>Achado 0965</b>	<b>Tipo Metais</b>	
Sondagem S13B	UE 3146	
Descrição Cabeça de prego		
Coordenadas: X: -24162,18	Y: 208921,99	Z: 181,14
<b>Achado 0967</b>	<b>Tipo Metais</b>	
Sondagem S13B	UE 3146	
Descrição Ferragem		
Coordenadas: X: -24162,19	Y: 208922,46	Z: 180,83
<b>Achado 0968</b>	<b>Tipo Metais</b>	
Sondagem S13E	UE 2953	
Descrição Indeterminado em ferro		
Coordenadas: X: -24155,3	Y: 208907,01	Z: 180,8
<b>Achado 0969</b>	<b>Tipo Metais</b>	
Sondagem S13I	UE 3084	
Descrição Pregó fragmentado		
Coordenadas: X: -24154,78	Y: 208898,42	Z: 181,3
<b>Achado 0970</b>	<b>Tipo Metais</b>	
Sondagem S13I	UE 3084	
Descrição Cabeça de prego		
Coordenadas: X: -24152,85	Y: 208898,51	Z: 181,27
<b>Achado 0971</b>	<b>Tipo Metais</b>	
Sondagem S13I	UE 3084	
Descrição Pregó		
Coordenadas: X: -24153,73	Y: 208899,59	Z: 181,29

Trabalhos Arqueológicos da U.A.U.M. / MEMÓRIAS, 1, 2010




## Lista geral de Achados - Bracara Augusta

### Quarteirão dos CTT

<b>Achado 0972</b>	<b>Tipo Metais</b>
Sondagem S13I	UE 3084
Descrição Prego	
Coordenadas: X: -24153,09	Y: 208898,82 Z: 181,28
<b>Achado 0973</b>	<b>Tipo Metais</b>
Sondagem S13I	UE 3084
Descrição Indeterminado em cobre ou liga de cobre	
Coordenadas: X: -24153,1	Y: 208898,52 Z: 181,27
<b>Achado 0974</b>	<b>Tipo Metais</b>
Sondagem S13G	UE 3150
Descrição Prego fragmentado	
Coordenadas: X: -24156,33	Y: 208905,16 Z: 180,74
<b>Achado 0975</b>	<b>Tipo Metais</b>
Sondagem S13E	UE 2953
Descrição Prego	
Coordenadas: X: -24155,74	Y: 208906,91 Z: 180,8
<b>Achado 0976</b>	<b>Tipo Metais</b>
Sondagem S13E	UE 2953
Descrição Prego fragmentado	
Coordenadas: X: -24155,87	Y: 208907,04 Z: 180,8
<b>Achado 0977</b>	<b>Tipo Metais</b>
Sondagem S13E	UE 3152
Descrição Cabeça de prego	
Coordenadas: X: -24159,16	Y: 208908,9 Z: 180,75
<b>Achado 0978</b>	<b>Tipo Metais</b>
Sondagem S13E	UE 3152
Descrição Prego	
Coordenadas: X: -24158,74	Y: 208909,49 Z: 180,76
<b>Achado 0979</b>	<b>Tipo Metais</b>
Sondagem S13E	UE 2953
Descrição Prego	
Coordenadas: X: -24156,16	Y: 208906,67 Z: 180,77
<b>Achado 0980</b>	<b>Tipo Urna</b>
Sondagem S13I	UE 3072
Descrição Urna em cerâmica comum (UE3145)	
Coordenadas: X: -24153,04	Y: 208899,67 Z: 181,05

Trabalhos Arqueológicos da U.A.U.M. / MEMÓRIAS, 1, 2010




## Lista geral de Achados - Bracara Augusta

## Quarteirão dos CTT

<b>Achado 0981</b>	<b>Tipo Urna</b>	
Sondagem S13I	UE 3072	
Descrição Urna em cerâmica comum (UE3144)		
Coordenadas: X: -24153,38	Y: 208899,64	Z: 181,05
<b>Achado 0982</b>	<b>Tipo</b>	
Sondagem S13I	UE 3084	
Descrição Indeterminado em cobre ou liga de cobre		
Coordenadas: X: -24153,13	Y: 208898,68	Z: 181,25
<b>Achado 0983</b>	<b>Tipo Metais</b>	
Sondagem S13I	UE 3084	
Descrição Pregó fragmentado		
Coordenadas: X: -24153,61	Y: 208898,12	Z: 181,24
<b>Achado 0984</b>	<b>Tipo Metais</b>	
Sondagem S13I	UE 3084	
Descrição Cabeça de prego		
Coordenadas: X: -24152,98	Y: 208898,56	Z: 181,24
<b>Achado 0985</b>	<b>Tipo Metais</b>	
Sondagem S13I	UE 3084	
Descrição Pregó		
Coordenadas: X: -24153,15	Y: 208898,32	Z: 181,24
<b>Achado 0986</b>	<b>Tipo Vidro</b>	
Sondagem S13H	UE 2994	
Descrição Unguentário fragmentado e incompleto		
Coordenadas: X: -24151,39	Y: 208903,87	Z: 180,69
<b>Achado 0987</b>	<b>Tipo Vidro</b>	
Sondagem S13H	UE 2994	
Descrição Fragmentos de vidro - possível unguentário		
Coordenadas: X: -24151,06	Y: 208903,87	Z: 180,72
<b>Achado 0988</b>	<b>Tipo Metais</b>	
Sondagem S13H	UE 2994	
Descrição Pregó		
Coordenadas: X: -24151,37	Y: 208903,77	Z: 180,7
<b>Achado 0989</b>	<b>Tipo Metais</b>	
Sondagem S13I	UE 3084	
Descrição Pregó		
Coordenadas: X: -24152,98	Y: 208898,68	Z: 181,24

Trabalhos Arqueológicos da U.A.U.M. / MEMÓRIAS, 1, 2010






## Lista geral de Achados - Bracara Augusta

### Quarteirão dos CTT

<b>Achado 0999</b>		<b>Tipo Metais</b>	
Sondagem	S13I	UE 3118	
Descrição	Prego		
Coordenadas:	X: -24151,96	Y: 208898,81	Z: 181,14
<b>Achado 1000</b>		<b>Tipo Metais</b>	
Sondagem	S13I	UE 3118	
Descrição	Prego fragmentado		
Coordenadas:	X: -24152,02	Y: 208898,64	Z: 181,17
<b>Achado 1001</b>		<b>Tipo Metais</b>	
Sondagem	S13I	UE 3118	
Descrição	Prego		
Coordenadas:	X: -24151,95	Y: 208898,78	Z: 181,13
<b>Achado 1002</b>		<b>Tipo Metais</b>	
Sondagem	S13I	UE 3118	
Descrição	Prego		
Coordenadas:	X: -24152	Y: 208898,6	Z: 181,02
<b>Achado 1003</b>		<b>Tipo Metais</b>	
Sondagem	S13H	UE 3062	
Descrição	Prego		
Coordenadas:	X: -24152,55	Y: 208905,57	Z: 180,49
<b>Achado 1004</b>		<b>Tipo Metais</b>	
Sondagem	S13H	UE 3062	
Descrição	Prego		
Coordenadas:	X: -24152,07	Y: 208905,66	Z: 180,47
<b>Achado 1005</b>		<b>Tipo Metais</b>	
Sondagem	S13I	UE 3118	
Descrição	Prego		
Coordenadas:	X: -24151,58	Y: 208898,33	Z: 181,08
<b>Achado 1006</b>		<b>Tipo Metais</b>	
Sondagem	S13H	UE 3062	
Descrição	Prego		
Coordenadas:	X: -24152,61	Y: 208906,37	Z: 180,42
<b>Achado 1007</b>		<b>Tipo Metais</b>	
Sondagem	S13I	UE 3118	
Descrição	Prego fragmentado		
Coordenadas:	X: -24152,07	Y: 208905,66	Z: 180,47

Trabalhos Arqueológicos da U.A.U.M. / MEMÓRIAS, 1, 2010




## Lista geral de Achados - Bracara Augusta

### Quarteirão dos CTT

<b>Achado</b>	<b>1008</b>	<b>Tipo</b>			
Sondagem	S13C		UE 3153		
Descrição	Vaso troncocónico decorado com mamilos e asa (UE3154)				
Coordenadas:	X: -24161,37	Y: 208914,54	Z: 181,01		
<b>Achado</b>	<b>1009</b>	<b>Tipo</b>	<b>Metais</b>		
Sondagem	S13E		UE 2953		
Descrição	Prego				
Coordenadas:	X: -24156,23	Y: 208906,54	Z: 180,8		
<b>Achado</b>	<b>1010</b>	<b>Tipo</b>	<b>Metais</b>		
Sondagem	S13H		UE 3061		
Descrição	Prego				
Coordenadas:	X: -24152,34	Y: 208908,14	Z: 180,31		
<b>Achado</b>	<b>1011</b>	<b>Tipo</b>	<b>Metais</b>		
Sondagem	S13H		UE 3061		
Descrição	Prego				
Coordenadas:	X: -24152,44	Y: 208906,71	Z: 180,4		
<b>Achado</b>	<b>1012</b>	<b>Tipo</b>	<b>Cerâmica</b>		
Sondagem	S13J		UE 3171		
Descrição	Bilha fragmentada, em cerâmica comum fina,				
Coordenadas:	X: -24147,9	Y: 208899,15	Z: 181,02		
<b>Achado</b>	<b>1013</b>	<b>Tipo</b>	<b>Metais</b>		
Sondagem	S13H		UE 3061		
Descrição	Prego fragmentado				
Coordenadas:	X: -24152,48	Y: 208906,91	Z: 180,32		
<b>Achado</b>	<b>1014</b>	<b>Tipo</b>	<b>Vidro</b>		
Sondagem	S13H		UE 3061		
Descrição	Fragmento de vidro				
Coordenadas:	X: -24152,53	Y: 208906,71	Z: 180,29		
<b>Achado</b>	<b>1015</b>	<b>Tipo</b>	<b>Metais</b>		
Sondagem	S13H		UE 3098		
Descrição	Cabeça de prego				
Coordenadas:	X: -24151,38	Y: 208904,11	Z: 180,59		
<b>Achado</b>	<b>1016</b>	<b>Tipo</b>	<b>Metais</b>		
Sondagem	S13E		UE 2736		
Descrição	Grupo de pregos - CRIVO				
Coordenadas:	X: -24152,53	Y: 208906,71	Z: 180,29		

Trabalhos Arqueológicos da U.A.U.M. / MEMÓRIAS, 1, 2010






## Lista geral de Achados - Bracara Augusta

## Quarteirão dos CTT

<b>Achado 1017</b>	<b>Tipo Metais</b>	
Sondagem S13I	UE 3180	
Descrição Prego		
Coordenadas: X: -24152,67	Y: 208895,79	Z: 181,17
<b>Achado 1018</b>	<b>Tipo Metais</b>	
Sondagem S13I	UE 3180	
Descrição Prego		
Coordenadas: X: -24152,53	Y: 208895,98	Z: 181,2
<b>Achado 1019</b>	<b>Tipo Urna</b>	
Sondagem S13I	UE 3187	
Descrição Urna incompleta, em cerâmica comum (UE3183)		
Coordenadas: X: -24152,8	Y: 208895,97	Z: 181,31
<b>Achado 1020</b>	<b>Tipo Metais</b>	
Sondagem S13H	UE 3198	
Descrição Prego		
Coordenadas: X: -24153,15	Y: 208896,79	Z: 180,26
<b>Achado 1021</b>	<b>Tipo Moeda</b>	
Sondagem S11	UE 2208	
Descrição Moeda incompleta		
Coordenadas: X: -24101,11	Y: 208912,27	Z: 180,73
<b>Achado 1022</b>	<b>Tipo Mó</b>	
Sondagem S11	UE 2425	
Descrição Fragmento de mó, em granito		
Coordenadas: X: -24098,37	Y: 208894,89	Z: 179,86
<b>Achado 1023</b>	<b>Tipo Moeda</b>	
Sondagem S11	UE 2221	
Descrição Moeda		
Coordenadas: X: -24102,13	Y: 208900,87	Z: 180,27
<b>Achado 1024</b>	<b>Tipo Mó</b>	
Sondagem S11	UE 2392	
Descrição Fragmento de mó, em granito		
Coordenadas: X: -24100,62	Y: 208896,61	Z: 179,96
<b>Achado 1025</b>	<b>Tipo Vidro</b>	
Sondagem S11	UE 2249	
Descrição Conta em pasta de vidro		
Coordenadas: X: -24100,19	Y: 208905,25	Z: 179,78

Trabalhos Arqueológicos da U.A.U.M. / MEMÓRIAS, 1, 2010



## Lista geral de Achados - Bracara Augusta

### Quarteirão dos CTT

#### Achado 1026

#### Tipo Vidro

Sondagem S13H UE 3198  
Descrição Fragmento de vidro indeterminado  
Coordenadas: X: -24152,27 Y: 208907,69 Z: 180,17

#### Achado 1027

#### Tipo Metais

Sondagem S13H UE 3199  
Descrição Indeterminado em ferro  
Coordenadas: X: -24150,55 Y: 208903,34 Z: 180,58

#### Achado 1028

#### Tipo Cerâmica

Sondagem S13F UE 2954  
Descrição Pucarinho fragmentado e incompleto, em cerâmica cinzenta fina polida  
Coordenadas: X: -24155,77 Y: 208907,31 Z: 180,61

#### Achado 1029

#### Tipo Urna

Sondagem S13H UE 3198  
Descrição Urna incompleta, em cerâmica comum cozedura oxidante (UE3173)  
Coordenadas: X: -24152,29 Y: 208907,75 Z: 0

#### Achado 1030

#### Tipo Vidro

Sondagem S13I UE 3235  
Descrição Ficha de jogo em pasta de vidro  
Coordenadas: X: -24152,52 Y: 208896,73 Z: 181,09

#### Achado 1031

#### Tipo Vidro

Sondagem S13I UE 3236  
Descrição Fundo de unguentário em vidro  
Coordenadas: X: -24153,33 Y: 208895,9 Z: 181,18

#### Achado 1032

#### Tipo Cerâmica

Sondagem S13G UE 3948  
Descrição Vaso de perfil completo, com largo bordo horizontal  
Coordenadas: X: -24150,29 Y: 208902,97 Z: 180,61

#### Achado 1033

#### Tipo Urna

Sondagem S13H UE 3198  
Descrição Tampa de Urna - Lítico (UE3237)  
Coordenadas: X: -24152,24 Y: 208907,91 Z: 180,18


#### Achado 1034

#### Tipo Metais

Sondagem S13I UE 3236  
Descrição Indeterminado em cobre ou liga de cobre

Coordenadas: X: -24152,24 Y: 208907,91 Z: 180,18

Trabalhos Arqueológicos da U.A.U.M. / MEMÓRIAS, 1, 2010




## Lista geral de Achados - Bracara Augusta

### Quarteirão dos CTT

<b>Achado 1035</b>	<b>Tipo Metais</b>	
Sondagem S13I	UE 3236	
Descrição Prego		
Coordenadas: X: -24153,73	Y: 208895,96	Z: 181,12
<b>Achado 1036</b>	<b>Tipo Metais</b>	
Sondagem S13I	UE 3236	
Descrição Prego		
Coordenadas: X: -24153,51	Y: 208895,73	Z: 181,16
<b>Achado 1037</b>	<b>Tipo Metais</b>	
Sondagem S13I	UE 3236	
Descrição Prego		
Coordenadas: X:	Y:	Z:
<b>Achado 1038</b>	<b>Tipo Vidro</b>	
Sondagem S16	UE 3232	
Descrição Unguentário, incompleto, em vidro		
Coordenadas: X: 0	Y: 0	Z: 0
<b>Achado 1039</b>	<b>Tipo Metais</b>	
Sondagem S13J	UE 2780	
Descrição Fragmento em bronze com aplicações em prata		
Coordenadas: X: 0	Y: 0	Z: 0
<b>Achado 1040</b>	<b>Tipo Pedra</b>	
Sondagem S13I	UE 3180	
Descrição Tampa de urna, elemento pétreo (UE3256)		
Coordenadas: X: 0	Y: 0	Z: 0
<b>Achado 1041</b>	<b>Tipo Urna</b>	
Sondagem S13I	UE 3180	
Descrição Urna incompleta, em cerâmica comum (UE3261)		
Coordenadas: X: 0	Y: 0	Z: 0
<b>Achado 1042</b>	<b>Tipo Cerâmica</b>	
Sondagem S13J	UE 3265	
Descrição Lucerna (fragmentada no disco e no bico)		
Coordenadas: X: -24148,85	Y: 208901,23	Z: 180,63
<b>Achado 1043</b>	<b>Tipo Metais</b>	
Sondagem S13J	UE 3265	
Descrição Prego		
Coordenadas: X: -24148,74	Y: 208901,42	Z: 180,63

Trabalhos Arqueológicos da U.A.U.M. / MEMÓRIAS, 1, 2010




## Lista geral de Achados - Bracara Augusta

### Quarteirão dos CTT

<b>Achado 1044</b>	<b>Tipo Metais</b>
Sondagem S13J	UE 3265
Descrição Prego	
Coordenadas: X: -24148,77	Y: 208901,36 Z: 180,58
<b>Achado 1045</b>	<b>Tipo Metais</b>
Sondagem S13J	UE 3265
Descrição Prego fragmentado	
Coordenadas: X: -24148,99	Y: 208901,2 Z: 180,63
<b>Achado 1046</b>	<b>Tipo Metais</b>
Sondagem S13J	UE 3265
Descrição Prego fragmentado	
Coordenadas: X: -24148,79	Y: 208901,25 Z: 180,61
<b>Achado 1047</b>	<b>Tipo Metais</b>
Sondagem S13J	UE 3265
Descrição Prego fragmentado	
Coordenadas: X: -24148,95	Y: 208901,33 Z: 180,38
<b>Achado 1048</b>	<b>Tipo Metais</b>
Sondagem S13J	UE 3265
Descrição Prego fragmentado	
Coordenadas: X: -2414,17	Y: 208901,28 Z: 180,37
<b>Achado 1049</b>	<b>Tipo Metais</b>
Sondagem S13J	UE 3265
Descrição Prego fragmentado	
Coordenadas: X: -24149,3	Y: 208901,29 Z: 180,6
<b>Achado 1050</b>	<b>Tipo Urna</b>
Sondagem S13J	UE 3263
Descrição Urna incompleta, em cerâmica comum (UE3270)	
Coordenadas: X: -24147,82	Y: 20889,71 Z: 180,67
<b>Achado 1051</b>	<b>Tipo Metais</b>
Sondagem S13J	UE 3265
Descrição Prego	
Coordenadas: X:	Y: Z:
<b>Achado 1052</b>	<b>Tipo Urna</b>
Sondagem S13J	UE 3289
Descrição Urna incompleta em cerâmica (UE3275)	
Coordenadas: X: -24148,79	Y: 208898,69 Z: 180,45

Trabalhos Arqueológicos da U.A.U.M. / MEMÓRIAS, 1, 2010




Universidade do Minho  
Unidade de Arqueologia

## Lista geral de Achados - Bracara Augusta

### Quarteirão dos CTT

<b>Achado 1053</b>	<b>Tipo Urna</b>
Sondagem S13J	UE 3272
Descrição Urna incompleta em cerâmica (UE3278)	
Coordenadas: X: -24158,69	Y: 208897,67 Z: 180,45
<b>Achado 1054</b>	<b>Tipo Pedra</b>
Sondagem S13J	UE 3272
Descrição Tampa de urna - elemento pétreo (UE3277)	
Coordenadas: X: -24148,6	Y: 208897,72 Z: 180,75
<b>Achado 1055</b>	<b>Tipo Pedra</b>
Sondagem S13J	UE 3289
Descrição Tampa de urna- elemento pétreo (UE3274)	
Coordenadas: X: -24148,81	Y: 208898,45 Z: 180,51
<b>Achado 1056</b>	<b>Tipo Metais</b>
Sondagem S13J	UE 3289
Descrição Prego fragmentado	
Coordenadas: X: -24147,49	Y: 208898,26 Z: 180,42
<b>Achado 1057</b>	<b>Tipo Metais</b>
Sondagem S13I	UE 3236
Descrição Prego	
Coordenadas: X: -24153,31	Y: 208896,19 Z: 180,84
<b>Achado 1058</b>	<b>Tipo Metais</b>
Sondagem S13I	UE 3236
Descrição Prego	
Coordenadas: X: -24153,32	Y: 208896,29 Z: 181,03
<b>Achado 1059</b>	<b>Tipo Vidro</b>
Sondagem S13I	UE 3236
Descrição Fragmento de vidro de possível ungentário	
Coordenadas: X: 0	Y: 0 Z: 0
<b>Achado 1060</b>	<b>Tipo Metais</b>
Sondagem S13I	UE 3236
Descrição Prego	
Coordenadas: X: -24153,51	Y: 208896,26 Z: 181,02
<b>Achado 1061</b>	<b>Tipo Metais</b>
Sondagem S13I	UE 3299
Descrição Prego	
Coordenadas: X: -24148,64	Y: 208901,83 Z: 180,96

Trabalhos Arqueológicos da U.A.U.M. / MEMÓRIAS, 1, 2010



# Lista geral de Achados - Bracara Augusta

## Quarteirão dos CTT

<b>Achado 1062</b>		<b>Tipo Metais</b>	
Sondagem	S13I	UE 3299	
Descrição	Cabeça de prego		
Coordenadas:	X:	Y:	Z:
<b>Achado 1063</b>		<b>Tipo Metais</b>	
Sondagem	S13I	UE 3299	
Descrição	Cabeça de prego		
Coordenadas:	X:	Y:	Z:
<b>Achado 1064</b>		<b>Tipo Metais</b>	
Sondagem	S13I	UE 3299	
Descrição	Prego		
Coordenadas:	X:	Y:	Z:
<b>Achado 1065</b>		<b>Tipo Metais</b>	
Sondagem	S13J	UE 2919	
Descrição	Prego fragmentado		
Coordenadas:	X: -24151,6	Y: 208902,12	Z: 180,96
<b>Achado 1066</b>		<b>Tipo Metais</b>	
Sondagem	S13J	UE 2919	
Descrição	Cabeça de prego		
Coordenadas:	X: -24151,58	Y: 208902,01	Z: 180,96
<b>Achado 1067</b>		<b>Tipo Metais</b>	
Sondagem	S13J	UE 2919	
Descrição	Cabeça de prego		
Coordenadas:	X: -24151,78	Y: 208901,96	Z: 180,96
<b>Achado 1068</b>		<b>Tipo Metais</b>	
Sondagem	S13J	UE 2919	
Descrição	Cabeça de prego		
Coordenadas:	X: -24151,78	Y: 208902,05	Z: 180,96
<b>Achado 1069</b>		<b>Tipo Metais</b>	
Sondagem	S13J	UE 2919	
Descrição	Cabeça de prego		
Coordenadas:	X: -24151,76	Y: 208901,94	Z: 180,96
<b>Achado 1070</b>		<b>Tipo Metais</b>	
Sondagem	S13J	UE 2919	
Descrição	Cabeça de prego		
Coordenadas:	X: -24151,86	Y: 208901,96	Z: 180,96

Trabalhos Arqueológicos da U.A.U.M. / MEMÓRIAS, 1, 2010




## Lista geral de Achados - Bracara Augusta

### Quarteirão dos CTT

<b>Achado 1071</b>	<b>Tipo Metais</b>
Sondagem S13J	UE 2919
Descrição Cabeça de prego	
Coordenadas: X: -24151,5	Y: 208901,9 Z: 180,96
<b>Achado 1072</b>	<b>Tipo Metais</b>
Sondagem S13J	UE 2919
Descrição Duas cabeças de prego	
Coordenadas: X: 0	Y: 0 Z: 0
<b>Achado 1073</b>	<b>Tipo Metais</b>
Sondagem S13J	UE 2919
Descrição Cabeça de prego	
Coordenadas: X: -24151,82	Y: 208902,1 Z: 0,18
<b>Achado 1074</b>	<b>Tipo Metais</b>
Sondagem S13J	UE 2919
Descrição Duas cabeças de prego	
Coordenadas: X: -24151,89	Y: 208901,71 Z: 180,96
<b>Achado 1075</b>	<b>Tipo Metais</b>
Sondagem S13J	UE 2919
Descrição Cabeça de prego	
Coordenadas: X: -24151,73	Y: 208901,65 Z: 180,96
<b>Achado 1076</b>	<b>Tipo Metais</b>
Sondagem S13J	UE 2919
Descrição Cabeça de prego	
Coordenadas: X: -24151,69	Y: 208901,46 Z: 180,96
<b>Achado 1077</b>	<b>Tipo Metais</b>
Sondagem S13J	UE 2919
Descrição Cabeça de prego	
Coordenadas: X: -24151,64	Y: 208901,66 Z: 180,96
<b>Achado 1078</b>	<b>Tipo Metais</b>
Sondagem S13J	UE 2919
Descrição Cabeça de prego	
Coordenadas: X: -24151,65	Y: 208901,58 Z: 180,96
<b>Achado 1079</b>	<b>Tipo Metais</b>
Sondagem S13J	UE 2919
Descrição Cabeça de prego	
Coordenadas: X: -24151,65	Y: 208901,52 Z: 180,96

Trabalhos Arqueológicos da U.A.U.M. / MEMÓRIAS, 1, 2010




## Lista geral de Achados - Bracara Augusta

### Quarteirão dos CTT

<b>Achado 1080</b>	<b>Tipo Metais</b>
Sondagem S13J	UE 2919
Descrição Cabeça de prego	
Coordenadas: X: -24151,57 Y: 208901,78 Z: 180,96	
<b>Achado 1081</b>	<b>Tipo Metais</b>
Sondagem S13J	UE 2919
Descrição Cabeça de prego	
Coordenadas: X: -24151,65 Y: 208901,85 Z: 180,96	
<b>Achado 1082</b>	<b>Tipo Metais</b>
Sondagem S13J	UE 2919
Descrição Cabeça de prego	
Coordenadas: X: -24151,64 Y: 208901,65 Z: 180,96	
<b>Achado 1083</b>	<b>Tipo Metais</b>
Sondagem S13J	UE 2919
Descrição Cabeça de prego	
Coordenadas: X: -24151,56 Y: 208901,96 Z: 180,96	
<b>Achado 1084</b>	<b>Tipo Metais</b>
Sondagem S13J	UE 2919
Descrição Indeterminado em ferro	
Coordenadas: X: -24151,6 Y: 208901,92 Z: 180,96	
<b>Achado 1085</b>	<b>Tipo Metais</b>
Sondagem S13J	UE 2919
Descrição Cabeça de prego	
Coordenadas: X: -24151,39 Y: 208901,77 Z: 180,96	
<b>Achado 1086</b>	<b>Tipo Metais</b>
Sondagem S13J	UE 2919
Descrição Cabeça de prego	
Coordenadas: X: -24151,67 Y: 208901,88 Z: 180,96	
<b>Achado 1087</b>	<b>Tipo Metais</b>
Sondagem S13J	UE 2919
Descrição Indeterminado em ferro	
Coordenadas: X: 0 Y: 0 Z: 0	
<b>Achado 1088</b>	<b>Tipo Metais</b>
Sondagem S13J	UE 2919
Descrição Cabeça de prego	
Coordenadas: X: -24151,57 Y: 208902,04 Z: 180,96	

Trabalhos Arqueológicos da U.A.U.M. / MEMÓRIAS, 1, 2010






## Lista geral de Achados - Bracara Augusta

### Quarteirão dos CTT

<b>Achado 1089</b>	<b>Tipo Metais</b>
Sondagem S13J	UE 2919
Descrição Cabeça de prego	
Coordenadas: X: -24151,84	Y: 208901,94 Z: 180,96
<b>Achado 1090</b>	<b>Tipo Metais</b>
Sondagem S13J	UE 2919
Descrição Pregos fragmentados	
Coordenadas: X: -24151,73	Y: 208901,63 Z: 180,96
<b>Achado 1091</b>	<b>Tipo Metais</b>
Sondagem S13J	UE 2919
Descrição Cabeça de prego	
Coordenadas: X: -24151,77	Y: 208901,91 Z: 180,96
<b>Achado 1092</b>	<b>Tipo Metais</b>
Sondagem S13J	UE 2919
Descrição Duas cabeças de prego	
Coordenadas: X: -24151,56	Y: 208902,14 Z: 0,18
<b>Achado 1093</b>	<b>Tipo Metais</b>
Sondagem S13J	UE 2919
Descrição Duas cabeças de prego	
Coordenadas: X: -24151,59	Y: 208902,05 Z: 180,96
<b>Achado 1094</b>	<b>Tipo Metais</b>
Sondagem S13J	UE 2919
Descrição Cabeça de prego	
Coordenadas: X: -24151,63	Y: 208902,09 Z: 180,96
<b>Achado 1095</b>	<b>Tipo Metais</b>
Sondagem S13J	UE 2919
Descrição Cabeça de prego	
Coordenadas: X: -24151,58	Y: 208901,98 Z: 180,96
<b>Achado 1096</b>	<b>Tipo Metais</b>
Sondagem S13J	UE 2919
Descrição Indeterminado em ferro	
Coordenadas: X: -24151,68	Y: 208901,96 Z: 180,96
<b>Achado 1097</b>	<b>Tipo Metais</b>
Sondagem S13J	UE 2919
Descrição Cabeça de prego	
Coordenadas: X: -24151,68	Y: 208901,95 Z: 180,96

Trabalhos Arqueológicos da U.A.U.M. / MEMÓRIAS, 1, 2010




## Lista geral de Achados - Bracara Augusta

### Quarteirão dos CTT


<b>Achado 1098</b>	<b>Tipo Metais</b>
Sondagem S13J	UE 2919
Descrição Indeterminado em ferro	
Coordenadas: X: -24151,37 Y: 208901,95 Z: 180,96	
<b>Achado 1099</b>	<b>Tipo Metais</b>
Sondagem S13J	UE 2919
Descrição Cabeça de prego	
Coordenadas: X: -24151,79 Y: 208901,93 Z: 180,96	
<b>Achado 1100</b>	<b>Tipo Metais</b>
Sondagem S13J	UE 2919
Descrição Duas cabeças de prego	
Coordenadas: X: -24151,42 Y: 208901,88 Z: 180,96	
<b>Achado 1101</b>	<b>Tipo Metais</b>
Sondagem S13J	UE 2919
Descrição Cabeça de prego	
Coordenadas: X: -24151,56 Y: 208901,84 Z: 180,96	
<b>Achado 1102</b>	<b>Tipo Urna</b>
Sondagem S13H	UE 2947
Descrição Urna em cerâmica comum (UE3308)	
Coordenadas: X: -24150,13 Y: 208902,5 Z: 180,96	
<b>Achado 1103</b>	<b>Tipo Lucerna</b>
Sondagem S13I	UE 3299
Descrição Lucerna incompleta em cerâmica bracarense com marca de oleiro	
Coordenadas: X: -24147,35 Y: 208902,19 Z: 180,95	
<b>Achado 1104</b>	<b>Tipo Cerâmica</b>
Sondagem S13I	UE 3306
Descrição Tampa de urna em material de construção (UE3321)	
Coordenadas: X: -24153,34 Y: 208901,26 Z: 180,84	
<b>Achado 1105</b>	<b>Tipo Urna</b>
Sondagem S13I	UE 3306
Descrição Urna em cerâmica comum fina (UE3322)	
Coordenadas: X: -24153,35 Y: 208901,2 Z: 180,79	
<b>Achado 1106</b>	<b>Tipo Cerâmica</b>
Sondagem S13J	UE 3324
Descrição Pote incompleto (UE3323)	
Coordenadas: X: -24153,35 Y: 208901,2 Z: 180,79	

Trabalhos Arqueológicos da U.A.U.M. / MEMÓRIAS, 1, 2010

**Lista geral de Achados - Bracara Augusta****Quarteirão dos CTT**

<b>Achado 1107</b>	<b>Tipo Metais</b>
Sondagem S13I	UE 3305
Descrição Prego	
Coordenadas: X: 0	Y: 0 Z: 0
<b>Achado 1108</b>	<b>Tipo Metais</b>
Sondagem S13I	UE 3305
Descrição Prego	
Coordenadas: X:	Y: Z:
<b>Achado 1109</b>	<b>Tipo Moeda</b>
Sondagem S13C	UE 3314
Descrição Moeda incompleta	
Coordenadas: X:	Y: Z:
<b>Achado 1110</b>	<b>Tipo Metais</b>
Sondagem S13I	UE 3305
Descrição Prego	
Coordenadas: X:	Y: Z:
<b>Achado 1111</b>	<b>Tipo Metais</b>
Sondagem S13I	UE 3305
Descrição Prego	
Coordenadas: X:	Y: Z:
<b>Achado 1112</b>	<b>Tipo Metais</b>
Sondagem S13I	UE 3305
Descrição Prego	
Coordenadas: X:	Y: Z:
<b>Achado 1113</b>	<b>Tipo Metais</b>
Sondagem S13I	UE 3305
Descrição Prego fragmentado	
Coordenadas: X: -24153,28	Y: 208895,38 Z: 180,55
<b>Achado 1114</b>	<b>Tipo Vidro</b>
Sondagem S13I	UE 3305
Descrição Bordo de unguentário	
Coordenadas: X: 0	Y: 0 Z: 0
<b>Achado 1115</b>	<b>Tipo Urna</b>
Sondagem S13J	UE 3376
Descrição Urna em cerâmica comum (UE3377)	
Coordenadas: X: -24153,27	Y: 208895,38 Z: 180,42

Trabalhos Arqueológicos da U.A.U.M. / MEMÓRIAS, 1, 2010




Universidade do Minho  
Unidade de Arqueologia

## Lista geral de Achados - Bracara Augusta

### Quarteirão dos CTT

<b>Achado 1116</b>		<b>Tipo Metais</b>	
Sondagem	S13I	UE 3380	
Descrição	Prego		
Coordenadas:	X: -24152,13	Y: 208897,16	Z: 180,82
<b>Achado 1117</b>		<b>Tipo Metais</b>	
Sondagem	S13I	UE 3380	
Descrição	Prego		
Coordenadas:	X: -24152,29	Y: 208897,36	Z: 180,89
<b>Achado 1118</b>		<b>Tipo Metais</b>	
Sondagem	S13I	UE 3380	
Descrição	Prego		
Coordenadas:	X: -24152,49	Y: 208897,16	Z: 180,83
<b>Achado 1119</b>		<b>Tipo Metais</b>	
Sondagem	S13I	UE 3380	
Descrição	Prego		
Coordenadas:	X: -24153,08	Y: 208897,06	Z: 180,71
<b>Achado 1120</b>		<b>Tipo Cerâmica</b>	
Sondagem	S13I	UE 3380	
Descrição	Unguentário em cerâmica comum fina		
Coordenadas:	X: -24152,87	Y: 208897,98	Z: 180,83
<b>Achado 1121</b>		<b>Tipo Metais</b>	
Sondagem	S13I	UE 3380	
Descrição	Prego		
Coordenadas:	X: -24152,38	Y: 208897,11	Z: 180,83
<b>Achado 1122</b>		<b>Tipo Metais</b>	
Sondagem	S13I	UE 3383	
Descrição	Prego		
Coordenadas:	X: -24152,57	Y: 208897,55	Z: 180,96
<b>Achado 1123</b>		<b>Tipo Cerâmica</b>	
Sondagem	S13I	UE 3389	
Descrição	Bordo de unguentário em cerâmica (cozedura redutora)		
Coordenadas:	X: -24151,94	Y: 208897,08	Z: 180,76
<b>Achado 1124</b>		<b>Tipo Metais</b>	
Sondagem	S13I	UE 3389	
Descrição	Prego		
Coordenadas:	X: -24151,9	Y: 208897,14	Z: 180,74

Trabalhos Arqueológicos da U.A.U.M. / MEMÓRIAS, 1, 2010




## Lista geral de Achados - Bracara Augusta

### Quarteirão dos CTT

<b>Achado 1125</b>	<b>Tipo Pedra</b>
Sondagem S13G	UE 3422
Descrição Tampa de urna - elemento pétero (UE3423)	
Coordenadas: X: -24154,31	Y: 208901,36 Z: 0
<b>Achado 1126</b>	<b>Tipo Urna</b>
Sondagem S13C	UE 3422
Descrição Urna em cerâmica comum incompleta (UE3424)	
Coordenadas: X: -24156,82	Y: 208900,69 Z: 181,09
<b>Achado 1126</b>	<b>Tipo Urna</b>
Sondagem S13G	UE 3422
Descrição Urna fragmentada, em cerâmica comum (UE3424)	
Coordenadas: X: -24155,31	Y: 208902,11 Z: 180,53
<b>Achado 1127</b>	<b>Tipo Cerâmica</b>
Sondagem S13C	UE 3420
Descrição Pote em cerâmica comum	
Coordenadas: X: -24165,11	Y: 208914,58 Z: 181,4
<b>Achado 1128</b>	<b>Tipo Cerâmica</b>
Sondagem S13C	UE 3420
Descrição Pote em cerâmica comum (cola com o ach.1130)	
Coordenadas: X: -24165,02	Y: 208914,38 Z: 181,38
<b>Achado 1129</b>	<b>Tipo Cerâmica</b>
Sondagem S13C	UE 3420
Descrição Copo completo em cerâmica comum fina (cola com o ach.1139)	
Coordenadas: X: -24164,37	Y: 208914,34 Z: 181,36
<b>Achado 1130</b>	<b>Tipo Cerâmica</b>
Sondagem S13C	UE 3420
Descrição Pote em cerâmica comum cozedura oxidante (cola com o ach.1128)	
Coordenadas: X: -24165,12	Y: 208914,47 Z: 181,34
<b>Achado 1131</b>	<b>Tipo Cerâmica</b>
Sondagem S13C	UE 3420
Descrição Pote em cerâmica comum (cola com o ach.1132 e 1133)	
Coordenadas: X: -24165,11	Y: 208914,58 Z: 181,4
<b>Achado 1132</b>	<b>Tipo Cerâmica</b>
Sondagem S13C	UE 3420
Descrição Pote em cerâmica comum (cola com o ach.1131 e 1133)	
Coordenadas: X: -24165,05	Y: 208914,58 Z: 181,28

Trabalhos Arqueológicos da U.A.U.M. / MEMÓRIAS, 1, 2010



Universidade do Minho  
Unidade de Arqueologia

## Lista geral de Achados - Bracara Augusta

### Quarteirão dos CTT

<b>Achado 1133</b>	<b>Tipo Cerâmica</b>
Sondagem S13C	UE 3420
Descrição	Pote em cerâmica comum cozedura oxidante (cola com o ach.1131 e 1132)
Coordenadas:	X: -24164,84 Y: 208914,49 Z: 181,26
<b>Achado 1134</b>	<b>Tipo Cerâmica</b>
Sondagem S13C	UE 3420
Descrição	Pote incompleto em cerâmica comum (cola com o ach.1141 e 1142)
Coordenadas:	X: -24164,89 Y: 208914,19 Z: 181,23
<b>Achado 1135</b>	<b>Tipo Lucerna</b>
Sondagem S13C	UE 3420
Descrição	Lucerna inteira com asa
Coordenadas:	X: -24165,13 Y: 208914,58 Z: 181,18
<b>Achado 1136</b>	<b>Tipo Lucerna</b>
Sondagem S13C	UE 3420
Descrição	Lucerna incompleta com asa
Coordenadas:	X: -24165,02 Y: 208914,39 Z: 18,22
<b>Achado 1137</b>	<b>Tipo Cerâmica</b>
Sondagem S13C	UE 3420
Descrição	Potinho em cerâmica comum fina
Coordenadas:	X: -24165,14 Y: 208914,49 Z: 181,18
<b>Achado 1138</b>	<b>Tipo Lucerna</b>
Sondagem S13C	UE 3420
Descrição	Lucerna inteira com asa
Coordenadas:	X: -24164,34 Y: 208914,43 Z: 181,18
<b>Achado 1139</b>	<b>Tipo Cerâmica</b>
Sondagem S13C	UE 3420
Descrição	Copo em cerâmica comum fina (cola com o ach.1129)
Coordenadas:	X: -24164,88 Y: 208914,02 Z: 181,17
<b>Achado 1140</b>	<b>Tipo Cerâmica</b>
Sondagem S13C	UE 3420
Descrição	Bordo de potinho em cerâmica comum fina
Coordenadas:	X: -24164,92 Y: 208913,9 Z: 181,19
<b>Achado 1141</b>	<b>Tipo Cerâmica</b>
Sondagem S13C	UE 3420
Descrição	Pote em cerâmica comum (cola com o ach.1134 e 1142)
Coordenadas:	X: -24164,68 Y: 208914,59 Z: 181,17


Trabalhos Arqueológicos da U.A.U.M. / MEMÓRIAS, 1, 2010



## Lista geral de Achados - Bracara Augusta

### Quarteirão dos CTT

<b>Achado</b> 1142	<b>Tipo</b> Cerâmica
Sondagem S13C	UE 3420
Descrição	Pote em cerâmica comum (cola com o ach.1134 e 1141)
Coordenadas:	X: -24164,65 Y:208914,56 Z: 181,15
<b>Achado</b> 1143	<b>Tipo</b> Cerâmica
Sondagem S13C	UE 3420
Descrição	Pote em cerâmica comum (cola com o ach.1146 e 1147)
Coordenadas:	X: -24166,99 Y:208914,12 Z: 181,16
<b>Achado</b> 1144	<b>Tipo</b> Lucerna
Sondagem S13C	UE 3420
Descrição	Lucerna inteira
Coordenadas:	X: -24165,02 Y:208914,03 Z: 181,15
<b>Achado</b> 1145	<b>Tipo</b> Cerâmica
Sondagem S13C	UE 3420
Descrição	Copo em cerâmica comum fina
Coordenadas:	X: -24164,66 Y:208914,26 Z: 181,14
<b>Achado</b> 1146	<b>Tipo</b> Cerâmica
Sondagem S13C	UE 3420
Descrição	Pote em cerâmica comum (cola com o ach.1143 e 1147)
Coordenadas:	X: -24165,21 Y:208914,57 Z: 181,12
<b>Achado</b> 1147	<b>Tipo</b> Cerâmica
Sondagem S13C	UE 3420
Descrição	Pote em cerâmica comum (cola com o ach.1143 e 1146)
Coordenadas:	X: -24165,1 Y:208914,3 Z: 181,12
<b>Achado</b> 1148	<b>Tipo</b> Cerâmica
Sondagem S13C	UE 3420
Descrição	Fundo em cerâmica comum fina
Coordenadas:	X: -24164,87 Y:208914,11 Z: 181,1
<b>Achado</b> 1149	<b>Tipo</b> Cerâmica
Sondagem S13C	UE 3420
Descrição	Bordo em cerâmica comum fina
Coordenadas:	X: -24164,84 Y:208914,58 Z: 181,08
<b>Achado</b> 1150	<b>Tipo</b> Cerâmica
Sondagem S13C	UE 3420
Descrição	Bordo em cerâmica comum
Coordenadas:	X: -24164,96 Y:208914,65 Z: 181,05




## Lista geral de Achados - Bracara Augusta

## Quarteirão dos CTT

<b>Achado 1151</b>		<b>Tipo Metais</b>	
Sondagem	S13C	UE 3420	
Descrição	Prego		
Coordenadas:	X:	Y:	Z:
<b>Achado 1152</b>		<b>Tipo Metais</b>	
Sondagem	S13C	UE 3420	
Descrição	Prego		
Coordenadas:	X: -24164,85	Y: 208914,21	Z: 181,03
<b>Achado 1153</b>		<b>Tipo Metais</b>	
Sondagem	S13C	UE 3420	
Descrição	Prego		
Coordenadas:	X: -24164,8	Y: 208914,43	Z: 180,97
<b>Achado 1154</b>		<b>Tipo Metais</b>	
Sondagem	S13C	UE 3420	
Descrição	Prego		
Coordenadas:	X: -24164,84	Y: 208913,86	Z: 180,97
<b>Achado 1155</b>		<b>Tipo Metais</b>	
Sondagem	S13C	UE 3420	
Descrição	Cravos		
Coordenadas:	X: 0	Y: 0	Z: 0
<b>Achado 1156</b>		<b>Tipo Metais</b>	
Sondagem	S13C	UE 3420	
Descrição	Prego		
Coordenadas:	X:	Y:	Z:
<b>Achado 1157</b>		<b>Tipo Metais</b>	
Sondagem	S13I	UE 3384	
Descrição	Prego		
Coordenadas:	X: -24153,4	Y: 208898,13	Z: 180,76
<b>Achado 1158</b>		<b>Tipo Metais</b>	
Sondagem	S13I	UE 3384	
Descrição	Prego		
Coordenadas:	X: -24153,55	Y: 208898,33	Z: 180,73
<b>Achado 1159</b>		<b>Tipo Metais</b>	
Sondagem	S13I	UE 3458	
Descrição	Prego fragmentado		
Coordenadas:	X: -24153,05	Y: 208897,21	Z: 180,61

Trabalhos Arqueológicos da U.A.U.M. / MEMÓRIAS, 1, 2010






## Lista geral de Achados - Bracara Augusta

### Quarteirão dos CTT

<b>Achado 1160</b>	<b>Tipo Metais</b>	
Sondagem S13I	UE 3384	
Descrição Prego		
Coordenadas: X: -24153,55	Y: 208898,39	Z: 181,19
<b>Achado 1161</b>	<b>Tipo Urna</b>	
Sondagem S13G	UE 2806	
Descrição Urna incompleta, em engobe vermelho (UE3413)		
Coordenadas: X: -24155,01	Y: 208901,55	Z: 181,21
<b>Achado 1162</b>	<b>Tipo Cerâmica</b>	
Sondagem S13G	UE 2806	
Descrição Copo em paredes finas		
Coordenadas: X: -24155,03	Y: 208901,28	Z: 181,21
<b>Achado 1163</b>	<b>Tipo Metais</b>	
Sondagem S13C	UE 3420	
Descrição Grupo de pregos		
Coordenadas: X:	Y:	Z:
<b>Achado 1164</b>	<b>Tipo Metais</b>	
Sondagem S13C	UE 3420	
Descrição Prego		
Coordenadas: X: -24165,12	Y: 208914,36	Z: 180,94
<b>Achado 1165</b>	<b>Tipo Urna</b>	
Sondagem S13G	UE 3464	
Descrição Urna em engobe vermelho (UE3462)		
Coordenadas: X: -24155,48	Y: 208900,98	Z: 181,18
<b>Achado 1166</b>	<b>Tipo Pedra</b>	
Sondagem S13G	UE 2806	
Descrição Tampa de urna - elemento pétreo (UE3414)		
Coordenadas: X: -24155,07	Y: 208901,48	Z: 181,28
<b>Achado 1167</b>	<b>Tipo Pedra</b>	
Sondagem S13I	UE 3384	
Descrição Tampa de urna - elemento pétreo (UE3466)		
Coordenadas: X: -24153,3	Y: 208898,38	Z: 180,8
<b>Achado 1168</b>	<b>Tipo Urna</b>	
Sondagem S13I	UE 3384	
Descrição Urna (UE3467)		
Coordenadas: X: -24153,29	Y: 208898,36	Z: 180,8

Trabalhos Arqueológicos da U.A.U.M. / MEMÓRIAS, 1, 2010




## Lista geral de Achados - Bracara Augusta

## Quarteirão dos CTT

<b>Achado 1169</b>	<b>Tipo Mó</b>
Sondagem S11	UE 3583
Descrição	Fragmento de mó em granito
Coordenadas:	X: -24094,57 Y: 208892,33 Z: 0
<b>Achado 1170</b>	<b>Tipo Moeda</b>
Sondagem S10	UE 1952
Descrição	Moeda
Coordenadas:	X: -24115,89 Y: 208893,04 Z: 0
<b>Achado 1171</b>	<b>Tipo Metais</b>
Sondagem S11	UE 2296
Descrição	Indeterminado em cobre ou liga de cobre
Coordenadas:	X: -24098,43 Y: 208892,34 Z: 0
<b>Achado 1172</b>	<b>Tipo Cerâmica</b>
Sondagem S11	UE 2340
Descrição	Copo de Paredes Finas inteiro
Coordenadas:	X: -24106,68 Y: 208915 Z: 0
<b>Achado 1173</b>	<b>Tipo Moeda</b>
Sondagem S11	UE 3503
Descrição	Moeda incompleta
Coordenadas:	X: -24097,34 Y: 208899,84 Z: 0
<b>Achado 1174</b>	<b>Tipo Moeda</b>
Sondagem S11	UE 3584
Descrição	Moeda
Coordenadas:	X: -24093,75 Y: 208896,83 Z: 0
<b>Achado 1175</b>	<b>Tipo Cerâmica</b>
Sondagem S11	UE 3584
Descrição	Potrilho incompleto, em cerâmica comum cozedura oxidante
Coordenadas:	X: -24096,55 Y: 208902,61 Z: 0
<b>Achado 1176</b>	<b>Tipo Urna</b>
Sondagem S16	UE 3354
Descrição	Urna incompleta, em cerâmica comum cozedura oxidante (UE3352)
Coordenadas:	X: -24175,98 Y: 208913,74 Z: 181,64
<b>Achado 1177</b>	<b>Tipo Moeda</b>
Sondagem S13C	UE 2870
Descrição	Moeda incompleta
Coordenadas:	X: -24151,28 Y: 208898,88 Z: 181,24

Trabalhos Arqueológicos da U.A.U.M. / MEMÓRIAS, 1, 2010




## Lista geral de Achados - Bracara Augusta

## Quarteirão dos CTT

<b>Achado 1178</b>	<b>Tipo Pedra</b>
Sondagem S13I	UE 3479
Descrição Elemento pétreo (UE3458)	
Coordenadas: X: -24152,84	Y: 208897 Z: 180,78
<b>Achado 1179</b>	<b>Tipo Pedra</b>
Sondagem S13I	UE 3479
Descrição Estrutura pétreo (UE3488)	
Coordenadas: X: -24152,89	Y: 208897,14 Z: 180,69
<b>Achado 1180</b>	<b>Tipo Urna</b>
Sondagem S13I	UE 3479
Descrição Urna fragmentada em cerâmica comum cozedura oxidante (UE3489)	
Coordenadas: X: -24152,86	Y: 208896,89 Z: 180,67
<b>Achado 1181</b>	<b>Tipo Metais</b>
Sondagem S13I	UE 3479
Descrição Prego	
Coordenadas: X: -24152,93	Y: 208897,25 Z: 180,62
<b>Achado 1182</b>	<b>Tipo Metais</b>
Sondagem S13I	UE 3479
Descrição Prego	
Coordenadas: X: -24152,82	Y: 208897,32 Z: 180,59
<b>Achado 1183</b>	<b>Tipo Urna</b>
Sondagem S13I	UE 3490
Descrição Unguentário em vidro - incompleto - estava depositado no interior da Urna UE3489	
Coordenadas: X: -24152,3	Y: 208896,91 Z: 180,6
<b>Achado 1184</b>	<b>Tipo Urna</b>
Sondagem S13J	UE 3492
Descrição Urna incompleta, em cerâmica comum (UE3471)	
Coordenadas: X: -24146,59	Y: 208898,46 Z: 180,96
<b>Achado 1185</b>	<b>Tipo Urna</b>
Sondagem S13J	UE 3496
Descrição Urna em cerâmica comum (UE3494)	
Coordenadas: X: -24150,5	Y: 208897,21 Z: 180,26
<b>Achado 1186</b>	<b>Tipo Pedra</b>
Sondagem S13J	UE 3496
Descrição Tampa de urna - elemento pétreo (UE3495)	
Coordenadas: X: -24151,69	Y: 208898,87 Z: 180,64

Trabalhos Arqueológicos da U.A.U.M. / MEMÓRIAS, 1, 2010




## Lista geral de Achados - Bracara Augusta

### Quarteirão dos CTT

<b>Achado 1187</b>	<b>Tipo Pedra</b>
Sondagem S13I	UE 3479
Descrição	Elemento pétreo onde assenta a urna (UE3497)
Coordenadas:	X: -24152,9 Y: 208897,03 Z: 180,54
<b>Achado 1188</b>	<b>Tipo Vidro</b>
Sondagem S13J	UE 3118
Descrição	Fragmentos de vidro - possível unguentário
Coordenadas:	X: -24150,82 Y: 208897,82 Z: 181,13
<b>Achado 1189</b>	<b>Tipo Metais</b>
Sondagem S13J	UE 3118
Descrição	Pequeno fragmento indeterminado de ferro
Coordenadas:	X: -24150,78 Y: 208897,76 Z: 181,3
<b>Achado 1190</b>	<b>Tipo Metais</b>
Sondagem S13J	UE 3492
Descrição	Prego
Coordenadas:	X: -24146,57 Y: 208898,4 Z: 180,94
<b>Achado 1191</b>	<b>Tipo Metais</b>
Sondagem S13J	UE 3492
Descrição	Prego
Coordenadas:	X: -24146,52 Y: 208898,43 Z: 180,94
<b>Achado 1192</b>	<b>Tipo Metais</b>
Sondagem S13J	UE 3492
Descrição	Prego
Coordenadas:	X: -24146,56 Y: 208898,59 Z: 180,94
<b>Achado 1193</b>	<b>Tipo Metais</b>
Sondagem S13J	UE 3492
Descrição	Prego
Coordenadas:	X: -24146,53 Y: 208898,51 Z: 180,94
<b>Achado 1194</b>	<b>Tipo Metais</b>
Sondagem S13J	UE 3492
Descrição	Prego
Coordenadas:	X: -24146,56 Y: 208898,56 Z: 180,94
<b>Achado 1195</b>	<b>Tipo Metais</b>
Sondagem S13J	UE 3492
Descrição	Prego
Coordenadas:	X: -24146,55 Y: 208898,55 Z: 180,94


Trabalhos Arqueológicos da U.A.U.M. / MEMÓRIAS, 1, 2010



## Lista geral de Achados - Bracara Augusta

### Quarteirão dos CTT

<b>Achado 1196</b>	<b>Tipo Metais</b>
Sondagem S13E	UE 2737
Descrição Grupo de pregos (encontrado no crivo)	
Coordenadas: X: -24146,58	Y: 208898,6 Z: 180,94
<b>Achado 1197</b>	<b>Tipo Metais</b>
Sondagem S13J	UE 3492
Descrição Indeterminado - ferro	
Coordenadas: X: 0	Y: 0 Z: 0
<b>Achado 1198</b>	<b>Tipo Metais</b>
Sondagem S13J	UE 3118
Descrição Prego fragmentado	
Coordenadas: X: -24151	Y: 208897,88 Z: 181,11
<b>Achado 1199</b>	<b>Tipo Metais</b>
Sondagem S13J	UE 3118
Descrição Prego fragmentado	
Coordenadas: X: -24150,99	Y: 208897,98 Z: 181,13
<b>Achado 1200</b>	<b>Tipo Cerâmica</b>
Sondagem S13J	UE 3327
Descrição Potinho incompleto, em cerâmica	
Coordenadas: X: -24152,64	Y: 208901,92 Z: 180,4
<b>Achado 1201</b>	<b>Tipo Pedra</b>
Sondagem S13I	UE 2150
Descrição Tampa de urna - elemento pétreo (UE2151)	
Coordenadas: X: -24152,33	Y: 208898,39 Z: 180,53
<b>Achado 1202</b>	<b>Tipo Urna</b>
Sondagem S13I	UE 2150
Descrição Urna incompleta, em cerâmica comum (UE2152)	
Coordenadas: X: -24152,37	Y: 208898,41 Z: 180,48
<b>Achado 1203</b>	<b>Tipo Metais</b>
Sondagem S13I	UE 2150
Descrição Prego fragmentado	
Coordenadas: X: -24152,71	Y: 208899,04 Z: 180,65
<b>Achado 1204</b>	<b>Tipo Metais</b>
Sondagem S13I	UE 2150
Descrição Prego fragmentado	
Coordenadas: X: -24152,25	Y: 208898,57 Z: 180,68



## Lista geral de Achados - Bracara Augusta

### Quarteirão dos CTT

<b>Achado 1205</b>	<b>Tipo Urna</b>
Sondagem S13J	UE 2166
Descrição Tampa de urna - elemento pétreo (UE2167)	
Coordenadas: X: -24152,85	Y: 208902,45 Z: 180,33
<b>Achado 1206</b>	<b>Tipo Cerâmica</b>
Sondagem S13J	UE 2166
Descrição Tampa de urna	
Coordenadas: X: -24152,68	Y: 208902,23 Z: 180,19
<b>Achado 1207</b>	<b>Tipo Urna</b>
Sondagem S13J	UE 2166
Descrição Urna incompleta, em cerâmica comum (UE2168)	
Coordenadas: X: -24152,73	Y: 208902,39 Z: 180,19
<b>Achado 1208</b>	<b>Tipo Metais</b>
Sondagem S10	UE 2012
Descrição Asa inteira de jarro em bronze	
Coordenadas: X: -24118,08	Y: 208898,59 Z: 180,28
<b>Achado 1209</b>	<b>Tipo Moeda</b>
Sondagem S10	UE 3625
Descrição Moeda - fragmento	
Coordenadas: X: -24110,72	Y: 208894,24 Z: 180,33
<b>Achado 1210</b>	<b>Tipo Moeda</b>
Sondagem S10	UE 3625
Descrição Moeda - incompleta	
Coordenadas: X: -24110,38	Y: 208893,85 Z: 180,31
<b>Achado 1211</b>	<b>Tipo Moeda</b>
Sondagem S10	UE 3638
Descrição Moeda - fragmento	
Coordenadas: X: -24110,89	Y: 208894,05 Z: 180,35
<b>Achado 1212</b>	<b>Tipo Moeda</b>
Sondagem S10	UE 1994
Descrição Moeda	
Coordenadas: X: -24116,1	Y: 208894,39 Z: 180,34
<b>Achado 1213</b>	<b>Tipo Urna</b>
Sondagem S10	UE 3654
Descrição Urna de perfil completo, fragmentada (UE3637)	
Coordenadas: X: -24117,95	Y: 208898,69 Z: 180,49

Trabalhos Arqueológicos da U.A.U.M. / MEMÓRIAS, 1, 2010



## Lista geral de Achados - Bracara Augusta

### Quarteirão dos CTT

<b>Achado 1214</b>	<b>Tipo Lucerna</b>
Sondagem S10	UE 3648
Descrição	Lucerna inteira, o reservatório está descolado do disco
Coordenadas:	X: -24118,09 Y: 208898,44 Z: 180,38
<b>Achado 1215</b>	<b>Tipo Lucerna</b>
Sondagem S10	UE 3648
Descrição	Lucerna inteira (estava depositada no interior do achado 1213)
Coordenadas:	X: -24118,14 Y: 208898,42 Z: 180,34
<b>Achado 1216</b>	<b>Tipo Lucerna</b>
Sondagem S10	UE 3648
Descrição	Lucerna inteira (estava depositada no interior do achado 1213)
Coordenadas:	X: -24118,13 Y: 208898,47 Z: 180,36
<b>Achado 1217</b>	<b>Tipo Lucerna</b>
Sondagem S10	UE 3648
Descrição	Lucerna inteira (estava depositada no interior do achado 1213)
Coordenadas:	X: -24118,06 Y: 208898,48 Z: 180,29
<b>Achado 1218</b>	<b>Tipo Moeda</b>
Sondagem S10	UE 2009
Descrição	Moeda
Coordenadas:	X: -24111,51 Y: 208895,15 Z: 180,06
<b>Achado 1219</b>	<b>Tipo Metais</b>
Sondagem S10	UE 3662
Descrição	Prego - fragmentado
Coordenadas:	X: -24108,74 Y: 208884,24 Z: 179,06
<b>Achado 1220</b>	<b>Tipo Metais</b>
Sondagem S11	UE 3599
Descrição	Indeterminado em ferro
Coordenadas:	X: -24092,94 Y: 208892,67 Z: 179,06
<b>Achado 1221</b>	<b>Tipo Moeda</b>
Sondagem S11	UE 2311
Descrição	Moeda incompleta
Coordenadas:	X: Y: Z:
<b>Achado 1222</b>	<b>Tipo Metais</b>
Sondagem S10	UE 3684
Descrição	Indeterminado em cobre ou liga de cobre
Coordenadas:	X: -24121,64 Y: 208900,83 Z: 180,04

Trabalhos Arqueológicos da U.A.U.M. / MEMÓRIAS, 1, 2010



## Lista geral de Achados - Bracara Augusta

### Quarteirão dos CTT

#### Achado 1223 Tipo Metais

Sondagem S11 UE 3812  
Descrição Indeterminado em cobre ou liga de cobre  
Coordenadas: X: -24097,6 Y: 208903,19 Z: 179,17

#### Achado 1224 Tipo Vidro

Sondagem S13G UE 2803  
Descrição Unguentário em vidro incompleto  
Coordenadas: X: Y: Z:

#### Achado 1225 Tipo Metais

Sondagem S13G UE 2805  
Descrição Prego fragmentado  
Coordenadas: X: Y: Z:

#### Achado 1226 Tipo Metais

Sondagem S13G UE 2805  
Descrição Prego  
Coordenadas: X: -24156,71 Y: 208900,85 Z: 181,09

#### Achado 1227 Tipo Metais

Sondagem S13G UE 2805  
Descrição Cabeça de prego  
Coordenadas: X: -24157 Y: 208900,57 Z: 181,11

#### Achado 1228 Tipo Urna

Sondagem S13G UE 2805  
Descrição Urna em cerâmica comum (UE3855)  
Coordenadas: X: -24156,35 Y: 208900,47 Z: 181,13

#### Achado 1229 Tipo Urna

Sondagem S13I UE 2810  
Descrição Urna - perfil incompleto de pote  
Coordenadas: X: Y: Z:

#### Achado 1230 Tipo Urna


Sondagem S13G UE 3850  
Descrição Urna incompleta, em cerâmica comum cozedura oxidante (UE3852)  
Coordenadas: X: 0 Y: 0 Z: 0

#### Achado 1231 Tipo Urna

Sondagem S13 UE 2810  
Descrição Urna incompleta e fragmentada  
Coordenadas: X: Y: Z:

Trabalhos Arqueológicos da U.A.U.M. / MEMÓRIAS, 1, 2010






## Lista geral de Achados - Bracara Augusta

### Quarteirão dos CTT

<b>Achado 1232</b>	<b>Tipo Metais</b>
Sondagem S13I	UE 2709
Descrição Prego	
Coordenadas: X: -24153,77	Y: 208898,96 Z: 182,05
<b>Achado 1233</b>	<b>Tipo Metais</b>
Sondagem S13I	UE 2709
Descrição Prego fragmentado	
Coordenadas: X: -24154,04	Y: 208898,46 Z: 182,04
<b>Achado 1234</b>	<b>Tipo Metais</b>
Sondagem S13I	UE 2709
Descrição Prego fragmentado	
Coordenadas: X: -24153,79	Y: 208898,79 Z: 182
<b>Achado 1235</b>	<b>Tipo Metais</b>
Sondagem S13I	UE 2709
Descrição Prego fragmentado	
Coordenadas: X: -24154,17	Y: 208898,72 Z: 181,98
<b>Achado 1236</b>	<b>Tipo Metais</b>
Sondagem S13I	UE 2709
Descrição Ferragem	
Coordenadas: X: -24154,03	Y: 208898,88 Z: 182,05
<b>Achado 1237</b>	<b>Tipo Metais</b>
Sondagem S13I	UE 2744
Descrição Pequeno fragmento de ferro indeterminado	
Coordenadas: X: -24152,42	Y: 208899,5 Z: 182,06
<b>Achado 1238</b>	<b>Tipo Metais</b>
Sondagem S13I	UE 2744
Descrição Prego fragmentado	
Coordenadas: X: -24152,58	Y: 208899,47 Z: 182,07
<b>Achado 1239</b>	<b>Tipo Metais</b>
Sondagem S13I	UE 2744
Descrição Prego fragmentado	
Coordenadas: X: 0	Y: 0 Z: 0
<b>Achado 1240</b>	<b>Tipo Metais</b>
Sondagem S13I	UE 2744
Descrição Pequeno fragmento indeterminado em ferro	
Coordenadas: X: -24152,46	Y: 208899,44 Z: 182,08

Trabalhos Arqueológicos da U.A.U.M. / MEMÓRIAS, 1, 2010




## Lista geral de Achados - Bracara Augusta

### Quarteirão dos CTT

<b>Achado</b>	<b>1241</b>	<b>Tipo</b>	<b>Metais</b>
Sondagem	S13I	UE	2744
Descrição	Ferragem		
Coordenadas:	X: -24152,55	Y: 208899,29	Z: 182,06
<b>Achado</b>	<b>1242</b>	<b>Tipo</b>	<b>Lucerna</b>
Sondagem	S13J	UE	3830
Descrição	Lucerna Inteira (interior da Urna com o nº de Ach.1052)		
Coordenadas:	X: 0	Y: 0	Z: 0
<b>Achado</b>	<b>1243</b>	<b>Tipo</b>	<b>Vidro</b>
Sondagem	S13J	UE	3830
Descrição	Unguentário incompleto (interior da urna com o nº de Ach.1052)		
Coordenadas:	X: 0	Y: 0	Z: 0
<b>Achado</b>	<b>1244</b>	<b>Tipo</b>	<b>Vidro</b>
Sondagem	Área 1	UE	3831
Descrição	Taça em vidro incompleta - encontra-se no interior da urna UE872		
Coordenadas:	X: 0	Y: 0	Z: 0
<b>Achado</b>	<b>1245</b>	<b>Tipo</b>	<b>Vidro</b>
Sondagem	S17	UE	3893
Descrição	Grupo de contas de vidro (encontrado no crivo)		
Coordenadas:	X: 0	Y: 0	Z: 0
<b>Achado</b>	<b>1246</b>	<b>Tipo</b>	<b>Metais</b>
Sondagem	S17	UE	3733
Descrição	Indeterminado em cobre ou liga de cobre		
Coordenadas:	X: 0	Y: 0	Z: 0
<b>Achado</b>	<b>1247</b>	<b>Tipo</b>	<b>Cerâmica</b>
Sondagem	S17	UE	3737
Descrição	Peso de tear		
Coordenadas:	X: -24104,06	Y: 208916,77	Z: 180,83
<b>Achado</b>	<b>1248</b>	<b>Tipo</b>	<b>Cerâmica</b>
Sondagem	S17	UE	3889
Descrição	Peso de tear		
Coordenadas:	X: -24103,36	Y: 208916,97	Z: 180,56
<b>Achado</b>	<b>1249</b>	<b>Tipo</b>	<b>Vidro</b>
Sondagem	S17	UE	3893
Descrição	Conta de vidro		
Coordenadas:	X: 0	Y: 0	Z: 0

Trabalhos Arqueológicos da U.A.D.M. / MEMÓRIAS, 1, 2010




## Lista geral de Achados - Bracara Augusta

### Quarteirão dos CTT

<b>Achado 1250</b>	<b>Tipo Metais</b>
Sondagem S17	UE 2340
Descrição Prego	
Coordenadas: X: -24106,66 Y: 208915,12 Z: 180,48	
<b>Achado 1251</b>	<b>Tipo Metais</b>
Sondagem S17	UE 2340
Descrição Prego	
Coordenadas: X: -24106,19 Y: 208915,26 Z: 180,37	
<b>Achado 1252</b>	<b>Tipo Metais</b>
Sondagem S17	UE 2340
Descrição Prego	
Coordenadas: X: -24106,33 Y: 208915,14 Z: 180,28	
<b>Achado 1253</b>	<b>Tipo Metais</b>
Sondagem S17	UE 2340
Descrição Prego	
Coordenadas: X: -24106,44 Y: 208915,08 Z: 180,43	
<b>Achado 1254</b>	<b>Tipo Metais</b>
Sondagem S17	UE 2340
Descrição Prego	
Coordenadas: X: -24106,38 Y: 208915,11 Z: 180,41	
<b>Achado 1255</b>	<b>Tipo</b>
Sondagem S17	UE 3893
Descrição Conta de vidro	
Coordenadas: X: -24103,3 Y: 208916,72 Z: 180,27	
<b>Achado 1256</b>	<b>Tipo Metais</b>
Sondagem S17	UE 3893
Descrição Prego	
Coordenadas: X: -24104,1 Y: 208916,84 Z: 180,3	
<b>Achado 1257</b>	<b>Tipo Indeterminado</b>
Sondagem S17	UE 3893
Descrição Conta	
Coordenadas: X: -24103,72 Y: 208917,1 Z: 180,26	
<b>Achado 1258</b>	<b>Tipo Urna</b>
Sondagem S17	UE 3893
Descrição Urna em cerâmica comum (UE3897)	
Coordenadas: X: -24104,02 Y: 208916,87 Z: 180,25	


Trabalhos Arqueológicos da U.A.U.M. / MEMÓRIAS, 1, 2010



## Lista geral de Achados - Bracara Augusta

### Quarteirão dos CTT

<b>Achado 1259</b>	<b>Tipo Metais</b>
Sondagem S17	UE 3898
Descrição	Prego fragmentado
Coordenadas:	X: -24107,97 Y: 208914,97 Z: 180,56
<b>Achado 1260</b>	<b>Tipo Metais</b>
Sondagem S17	UE 3898
Descrição	Prego fragmentado
Coordenadas:	X: -24107,58 Y: 208914,95 Z: 180,53
<b>Achado 1261</b>	<b>Tipo Metais</b>
Sondagem S17	UE 3898
Descrição	Prego fragmentado
Coordenadas:	X: -24107,98 Y: 208915,23 Z: 180,59
<b>Achado 1262</b>	<b>Tipo Vidro</b>
Sondagem S17	UE 3908
Descrição	Ficha de jogo em pasta de vidro
Coordenadas:	X: -24105,17 Y: 208915,94 Z: 180,23
<b>Achado 1263</b>	<b>Tipo Vidro</b>
Sondagem S17	UE 3908
Descrição	Dois fragmentos de vidro indeterminados
Coordenadas:	X: -24104,98 Y: 208915,9 Z: 180,2
<b>Achado 1264</b>	<b>Tipo Vidro</b>
Sondagem S17	UE 3908
Descrição	Ficha de jogo em pasta de vidro
Coordenadas:	X: -24105,05 Y: 208915,9 Z: 180,2
<b>Achado 1265</b>	<b>Tipo Urna</b>
Sondagem S17	UE 3908
Descrição	Urna incompleta em cerâmica (UE3909)
Coordenadas:	X: -24104,95 Y: 208916 Z: 180,3
<b>Achado 1266</b>	<b>Tipo Metais</b>
Sondagem S17	UE 3898
Descrição	Prego
Coordenadas:	X: -24107,87 Y: 208915,19 Z: 180,49
<b>Achado 1267</b>	<b>Tipo Cerâmica</b>
Sondagem S17	UE 3908
Descrição	Tampa em cerâmica (UE3910) depositada no interior da urna UE3909
Coordenadas:	X: -24104,98 Y: 208916,02 Z: 180,31




## Lista geral de Achados - Bracara Augusta

### Quarteirão dos CTT

<b>Achado 1268</b>	<b>Tipo Urna</b>
Sondagem S17	UE 3900
Descrição	Urna incompleta em cerâmica comum (UE3901)
Coordenadas:	X: -24105,57 Y: 208916,81 Z: 180,44
<b>Achado 1269</b>	<b>Tipo Cerâmica</b>
Sondagem S17	UE 3900
Descrição	Tampa em cerâmica depositada no interior da urna UE3901
Coordenadas:	X: -24105,6 Y: 208916,77 Z: 180,46
<b>Achado 1270</b>	<b>Tipo Urna</b>
Sondagem S17	UE 3911
Descrição	Urna inteira (UE3904) com tampa
Coordenadas:	X: Y: Z:
<b>Achado 1271</b>	<b>Tipo Cerâmica</b>
Sondagem S17	UE 3911
Descrição	Tampa da urna ach.1270 em cerâmica (UE3905)
Coordenadas:	X: -24107,89 Y: 208915,23 Z: 180,48
<b>Achado 1272</b>	<b>Tipo Vidro</b>
Sondagem S17	UE 3908
Descrição	Fragmento de vidro indeterminado
Coordenadas:	X: -24105,2 Y: 208916,11 Z: 180,2
<b>Achado 1273</b>	<b>Tipo Vidro</b>
Sondagem S17	UE 3908
Descrição	Ficha de jogo em pasta de vidro
Coordenadas:	X: -24105,27 Y: 208916,13 Z: 180,31
<b>Achado 1274</b>	<b>Tipo Vidro</b>
Sondagem S17	UE 3908
Descrição	Ficha de jogo em pasta de vidro
Coordenadas:	X: -24105,27 Y: 208916,09 Z: 180,26
<b>Achado 1275</b>	<b>Tipo Vidro</b>
Sondagem S17	UE 3908
Descrição	Ficha de jogo em pasta de vidro
Coordenadas:	X: -24105,07 Y: 208916,16 Z: 180,2
<b>Achado 1276</b>	<b>Tipo Cerâmica</b>
Sondagem S17	UE 3908
Descrição	Ficha de jogo em cerâmica comum de cozedura oxidante
Coordenadas:	X: -24105,01 Y: 208916,04 Z: 180,22

Trabalhos Arqueológicos da U.A.U.M. / MEMÓRIAS, 1, 2010



## Lista geral de Achados - Bracara Augusta

### Quarteirão dos CTT

<b>Achado 1277</b>	<b>Tipo Vidro</b>
Sondagem S17	UE 3908
Descrição	Ficha de jogo em pasta de vidro
Coordenadas:	X: -24104,98 Y: 208916,21 Z: 180,23
<b>Achado 1278</b>	<b>Tipo Vidro</b>
Sondagem S17	UE 3908
Descrição	Fundo de unguentário em vidro
Coordenadas:	X: -24104,98 Y: 208916,17 Z: 180,29
<b>Achado 1279</b>	<b>Tipo Cerâmica</b>
Sondagem S17	UE 3727
Descrição	Perfil incompleto de pote em cerâmica comum cozedura oxidante - cola com o Ach.1282
Coordenadas:	X: -24105,75 Y: 208916,6 Z: 180,34
<b>Achado 1280</b>	<b>Tipo Cerâmica</b>
Sondagem S17	UE 3724
Descrição	Fundo de ânfora
Coordenadas:	X: -24103,01 Y: 208916,17 Z: 180,28
<b>Achado 1281</b>	<b>Tipo Cerâmica</b>
Sondagem S17	UE 3727
Descrição	Fundo em cerâmica comum cozedura oxidante
Coordenadas:	X: 0 Y: 0 Z: 0
<b>Achado 1282</b>	<b>Tipo Cerâmica</b>
Sondagem S17	UE 3727
Descrição	Fragmentos de pote em cerâmica comum cozedura oxidante - cola com o Ach.1279
Coordenadas:	X: 0 Y: 0 Z: 0
<b>Achado 1283</b>	<b>Tipo Metais</b>
Sondagem S17	UE 3898
Descrição	Prego fragmentado
Coordenadas:	X: -24108,09 Y: 208915,18 Z: 180,5
<b>Achado 1284</b>	<b>Tipo Metais</b>
Sondagem S17	UE 3898
Descrição	Prego
Coordenadas:	X: -24108,1 Y: 208915,4 Z: 180,5
<b>Achado 1285</b>	<b>Tipo Vidro</b>
Sondagem S17	UE 3898
Descrição	Pedra de anel em pasta de vidro inteira
Coordenadas:	X: -24107,66 Y: 208915,35 Z: 180,65

Trabalhos Arqueológicos da U.A.U.M. / MEMÓRIAS, 1, 2010




## Lista geral de Achados - Bracara Augusta

### Quarteirão dos CTT

<b>Achado 1286</b>	<b>Tipo Metais</b>
Sondagem S17	UE 3898
Descrição Prego fragmentado	
Coordenadas: X: -24107,79	Y: 208915,4 Z: 180,35
<b>Achado 1287</b>	<b>Tipo Metais</b>
Sondagem S17	UE 3916
Descrição Prego	
Coordenadas: X: -24105,06	Y: 208916,55 Z: 180,05
<b>Achado 1288</b>	<b>Tipo Lucerna</b>
Sondagem S17	UE 3916
Descrição Lucerna incompleta fragmentada	
Coordenadas: X: 0	Y: 0 Z: 0
<b>Achado 1289</b>	<b>Tipo Metais</b>
Sondagem S13E	UE 2953
Descrição Grupo de pregos (encontrado no crivo)	
Coordenadas: X: 0	Y: 0 Z: 0
<b>Achado 1290</b>	<b>Tipo Metais</b>
Sondagem S17	UE 3906
Descrição Prego fragmentado	
Coordenadas: X: -24108,05	Y: 208915,85 Z: 180,4
<b>Achado 1291</b>	<b>Tipo Metais</b>
Sondagem S17	UE 3906
Descrição Prego	
Coordenadas: X: -24108,13	Y: 208915,81 Z: 180,4
<b>Achado 1292</b>	<b>Tipo Metais</b>
Sondagem S17	UE 3906
Descrição Prego	
Coordenadas: X: -24107,59	Y: 208915,98 Z: 180,29
<b>Achado 1293</b>	<b>Tipo Metais</b>
Sondagem S17	UE 3906
Descrição Prego	
Coordenadas: X: -24107,91	Y: 208915,54 Z: 180,26
<b>Achado 1294</b>	<b>Tipo Lucerna</b>
Sondagem S17	UE 3916
Descrição Lucerna incompleta	
Coordenadas: X: 0	Y: 0 Z: 0

Trabalhos Arqueológicos da U.A.U.M. / MEMÓRIAS, 1, 2010




## Lista geral de Achados - Bracara Augusta

### Quarteirão dos CTT

<b>Achado 1295</b>	<b>Tipo Metais</b>
Sondagem S17	UE 3916
Descrição	Prego fragmentado
Coordenadas:	X: Y: Z:
<b>Achado 1296</b>	<b>Tipo Metais</b>
Sondagem S17	UE 3916
Descrição	Prego fragmentado
Coordenadas:	X: Y: Z:
<b>Achado 1297</b>	<b>Tipo Metais</b>
Sondagem S17	UE 3906
Descrição	Prego fragmentado
Coordenadas:	X: -24107,82 Y: 208916,18 Z: 180,42
<b>Achado 1298</b>	<b>Tipo Lucerna</b>
Sondagem S17	UE 3916
Descrição	Lucerna incompleta
Coordenadas:	X: 0 Y: 0 Z: 0
<b>Achado 1299</b>	<b>Tipo Vidro</b>
Sondagem S17	UE 3926
Descrição	Fragmentos de fundo de unguentário em vidro
Coordenadas:	X: -24107,97 Y: 208915,19 Z: 180,24
<b>Achado 1300</b>	<b>Tipo Cerâmica</b>
Sondagem S17	UE 3916
Descrição	Tampa de urna em cerâmica - incompleta (UE3929)
Coordenadas:	X: -24104,35 Y: 208916,73 Z: 179,1
<b>Achado 1301</b>	<b>Tipo Urna</b>
Sondagem S17	UE 3916
Descrição	Urna em cerâmica comum incompleta (UE3930)
Coordenadas:	X: -24104,92 Y: 208916,74 Z: 179,08
<b>Achado 1302</b>	<b>Tipo Urna</b>
Sondagem S17	UE 3922
Descrição	Urna em cerâmica comum incompleta (UE3931)
Coordenadas:	X: -24102,73 Y: 208917,55 Z: 180,06
<b>Achado 1303</b>	<b>Tipo Urna</b>
Sondagem S17	UE 3937
Descrição	Urna em cerâmica comum incompleta (UE3934)
Coordenadas:	X: -24105,01 Y: 208916,67 Z: 179,47






## Lista geral de Achados - Bracara Augusta

### Quarteirão dos CTT

<b>Achado 1304</b>	<b>Tipo Pedra</b>
Sondagem S18	UE 3938
Descrição	Tampa de urna - elemento pétreo (UE3935)
Coordenadas:	X: -24105,18 Y: 208916,64 Z: 179,31
<b>Achado 1305</b>	<b>Tipo Vidro</b>
Sondagem S17	UE 3937
Descrição	Fundo de unguentário em vidro
Coordenadas:	X: -24105,32 Y: 208916,7 Z: 179,31
<b>Achado 1306</b>	<b>Tipo Cerâmica</b>
Sondagem S17	UE 3942
Descrição	Copo em Paredes Finas - incompleto
Coordenadas:	X: -24107,89 Y: 208915,35 Z: 180,04
<b>Achado 1307</b>	<b>Tipo Pedra</b>
Sondagem S17	UE 3942
Descrição	Tampa em granito inteira (da Urna UE3944)
Coordenadas:	X: -24107,87 Y: 208915,43 Z: 0
<b>Achado 1308</b>	<b>Tipo Urna</b>
Sondagem S17	UE 3942
Descrição	Urna em cerâmica comum incompleta (UE3944)
Coordenadas:	X: -24107,82 Y: 208915,41 Z: 0
<b>Achado 1309</b>	<b>Tipo Moeda</b>
Sondagem Área 1	UE 3843
Descrição	Moeda - interior do pote ach.451
Coordenadas:	X: Y: Z:
<b>Achado 1310</b>	<b>Tipo Moeda</b>
Sondagem Área 1	UE 3843
Descrição	Moeda - interior do pote ach.451
Coordenadas:	X: Y: Z:
<b>Achado 1311</b>	<b>Tipo</b>
Sondagem S17	UE 3893
Descrição	Conta - (encontrada no crivo)
Coordenadas:	X: 0 Y: 0 Z: 0
<b>Achado 1312</b>	<b>Tipo Metais</b>
Sondagem S17	UE 2340
Descrição	Grupo de pregos fragmentados -(encontrado no crivo)
Coordenadas:	X: 0 Y: 0 Z: 0

Trabalhos Arqueológicos da U.A.U.M. / MEMÓRIAS, 1, 2010



## Lista geral de Achados - Bracara Augusta

### Quarteirão dos CTT

#### Achado 1313 Tipo Metais

Sondagem S17 UE 3906  
Descrição Grupo de pequenos fragmentos indeterminados em ferro (encontrado no crivo)  
Coordenadas: X:0 Y:0 Z:0

#### Achado 1314 Tipo Metais

Sondagem S17 UE 3916  
Descrição Grupo de pequenos fragmentos indeterminados em ferro (encontrado no crivo)  
Coordenadas: X:0 Y:0 Z:0

#### Achado 1315 Tipo Metais

Sondagem S13A UE 3311  
Descrição Grupo de pregos - CRIVO  
Coordenadas: X: Y: Z:

#### Achado 1316 Tipo Metais

Sondagem S13D UE 2725  
Descrição Grupo de pregos - CRIVO  
Coordenadas: X: Y: Z:

#### Achado 1317 Tipo Metais

Sondagem S13D UE 2916  
Descrição Grupo de pregos - CRIVO  
Coordenadas: X: Y: Z:

#### Achado 1318 Tipo Metais

Sondagem S13D UE 2942  
Descrição Grupo de pregos - CRIVO  
Coordenadas: X: Y: Z:

#### Achado 1319 Tipo Metais

Sondagem S13D UE 2957  
Descrição Grupo de pregos - CRIVO  
Coordenadas: X: Y: Z:

#### Achado 1320 Tipo Metais

Sondagem S13E UE 2732  
Descrição Grupo de pregos - CRIVO  
Coordenadas: X: Y: Z:


#### Achado 1321 Tipo Cerâmica

Sondagem S17 UE 3736

Descrição Fundo Sigillata

Coordenadas: X: 24105,66 Y: 208917,53 Z: 184,62

Trabalhos Arqueológicos da U.A.U.M. / MEMÓRIAS, 1, 2010



## Lista geral de Achados - Bracara Augusta

### Quarteirão dos CTT

#### Achado 1322 Tipo Cerâmica

Sondagem S17 UE 4036  
Descrição Bordo em cerâmica comum cozedura oxidante  
Coordenadas: X: -24105,03 Y: 208917,76 Z: 179,28

#### Achado 1323 Tipo Metais

Sondagem S17 UE 4040  
Descrição Prego  
Coordenadas: X: -24108,04 Y: 208916,09 Z: 180,42

#### Achado 1324 Tipo Metais

Sondagem S17 UE 4041  
Descrição Cabeça de prego  
Coordenadas: X: -24107,94 Y: 208916,13 Z: 180,19

#### Achado 1325 Tipo Metais

Sondagem S17 UE 4041  
Descrição Cabeça de prego  
Coordenadas: X: -24107,89 Y: 208916,21 Z: 180,3

#### Achado 1326 Tipo Metais

Sondagem S17 UE 4041  
Descrição Prego fragmentado  
Coordenadas: X: -24107,74 Y: 208916,42 Z: 180,2

#### Achado 1327 Tipo Metais

Sondagem S16 UE 4066  
Descrição Indeterminado em cobre ou liga de cobre  
Coordenadas: X: -24166,23 Y: 208899,3 Z: 181,66

#### Achado 1328 Tipo Cerâmica


Sondagem S16 UE 4077  
Descrição Potiño em Paredes Finas com decoração em guilloché - incompleto  
Coordenadas: X: -24168,18 Y: 208899,45 Z: 181,76

#### Achado 1329 Tipo Metais

Sondagem S16 UE 4077  
Descrição Prego fragmentado  
Coordenadas: X: -24167,95 Y: 208898,91 Z: 181,71

#### Achado 1330 Tipo Metais

Sondagem S16 UE 4073  
Descrição Prego




## Lista geral de Achados - Bracara Augusta

### Quarteirão dos CTT

<b>Achado 1331</b>	<b>Tipo Cerâmica</b>	
Sondagem S16	UE 4077	
Descrição Potinho		
Coordenadas: X: -24167,67	Y: 208899,24	Z: 181,7
<b>Achado 1332</b>	<b>Tipo Metais</b>	
Sondagem S16	UE 4073	
Descrição Prego fragmentado		
Coordenadas: X: -24165,17	Y: 208901,62	Z: 181,72
<b>Achado 1333</b>	<b>Tipo Metais</b>	
Sondagem S16	UE 4073	
Descrição Prego		
Coordenadas: X: -24165,25	Y: 208901,99	Z: 181,69
<b>Achado 1334</b>	<b>Tipo Metais</b>	
Sondagem S16	UE 4077	
Descrição Prego fragmentado		
Coordenadas: X: -24168,69	Y: 208899,07	Z: 181,68
<b>Achado 1335</b>	<b>Tipo Metais</b>	
Sondagem S16	UE 4077	
Descrição Prego		
Coordenadas: X: -24168,37	Y: 208898,96	Z: 181,7
<b>Achado 1336</b>	<b>Tipo Cerâmica</b>	
Sondagem S16	UE 4077	
Descrição Potinho incompleto em cerâmica comum cozedura oxidante		
Coordenadas: X: -24168,4	Y: 208898,97	Z: 181,7
<b>Achado 1337</b>	<b>Tipo Metais</b>	
Sondagem S16	UE 3232	
Descrição Prego fragmentado		
Coordenadas: X: -24170,6	Y: 208900,41	Z: 181,79
<b>Achado 1338</b>	<b>Tipo Metais</b>	
Sondagem S16	UE 4072	
Descrição Prego		
Coordenadas: X: -24165,36	Y: 208901,04	Z: 181,72
<b>Achado 1339</b>	<b>Tipo Metais</b>	
Sondagem S16	UE 4072	
Descrição Prego fragmentado		
Coordenadas: X: -24165,28	Y: 208901,07	Z: 181,67


Trabalhos Arqueológicos da U.A.U.M. / MEMÓRIAS, 1, 2010



## Lista geral de Achados - Bracara Augusta

### Quarteirão dos CTT

<b>Achado 1340</b>		<b>Tipo Metais</b>	
Sondagem	S16	UE 4072	
Descrição	Prego fragmentado		
Coordenadas:	X: -24165,09	Y: 208901,55	Z: 181,71
<b>Achado 1341</b>		<b>Tipo Metais</b>	
Sondagem	S16	UE 4072	
Descrição	Prego fragmentado		
Coordenadas:	X: -24165,16	Y: 208901,7	Z: 181,72
<b>Achado 1342</b>		<b>Tipo Metais</b>	
Sondagem	S16	UE 4072	
Descrição	Prego fragmentado		
Coordenadas:	X: -24165,11	Y: 208901,81	Z: 181,73
<b>Achado 1343</b>		<b>Tipo Cerâmica</b>	
Sondagem	S16	UE 4077	
Descrição	Pratinho incompleto em cerâmica comum cozedura oxidante		
Coordenadas:	X: -24168,71	Y: 208898,92	Z: 181,69
<b>Achado 1344</b>		<b>Tipo Metais</b>	
Sondagem	S16	UE 4077	
Descrição	Cabeça de prego		
Coordenadas:	X: -24168,72	Y: 208898,94	Z: 181,68
<b>Achado 1345</b>		<b>Tipo Metais</b>	
Sondagem	S16	UE 4077	
Descrição	Prego fragmentado		
Coordenadas:	X: -24168,74	Y: 208898,93	Z: 181,68
<b>Achado 1346</b>		<b>Tipo Metais</b>	
Sondagem	S16	UE 4077	
Descrição	Prego fragmentado		
Coordenadas:	X: -24168,67	Y: 208898,9	Z: 181,68
<b>Achado 1347</b>		<b>Tipo Metais</b>	
Sondagem	S16	UE 4077	
Descrição	Prego fragmentado		
Coordenadas:	X: -24168,7	Y: 208898,9	Z: 181,68
<b>Achado 1348</b>		<b>Tipo Metais</b>	
Sondagem	S16	UE 4077	
Descrição	Cabeça de prego		
Coordenadas:	X: -24168,7	Y: 208898,9	Z: 181,68



Universidade do Minho  
Unidade de Arqueologia

## Lista geral de Achados - Bracara Augusta

### Quarteirão dos CTT

<b>Achado 1349</b>	<b>Tipo Metais</b>
Sondagem S16	UE 4077
Descrição Duas cabeças de prego	
Coordenadas: X: -24168,73	Y: 208898,91 Z: 181,68
<b>Achado 1350</b>	<b>Tipo Metais</b>
Sondagem S16	UE 4077
Descrição Pregos fragmentados	
Coordenadas: X: -24168,74	Y: 208898,92 Z: 181,68
<b>Achado 1351</b>	<b>Tipo Metais</b>
Sondagem S16	UE 4072
Descrição Cabeça de prego	
Coordenadas: X: -24165,09	Y: 208901,61 Z: 181,7
<b>Achado 1352</b>	<b>Tipo Cerâmica</b>
Sondagem S16	UE 4095
Descrição Fundo em cerâmica de tradição indígena	
Coordenadas: X: -24169,32	Y: 208896,42 Z: 181,79
<b>Achado 1353</b>	<b>Tipo Vidro</b>
Sondagem S16	UE 4073
Descrição Unguentário - fragmento de colo	
Coordenadas: X: -24165,72	Y: 208902,65 Z: 181,79
<b>Achado 1354</b>	<b>Tipo Metais</b>
Sondagem S16	UE 4072
Descrição Pregos fragmentados	
Coordenadas: X: -24165,77	Y: 208902,11 Z: 181,76
<b>Achado 1355</b>	<b>Tipo Metais</b>
Sondagem S16	UE 4072
Descrição Pregos	
Coordenadas: X: -24165,74	Y: 208902,6 Z: 181,78
<b>Achado 1356</b>	<b>Tipo Vidro</b>
Sondagem S16	UE 4072
Descrição Ficha de jogo ou pedra de anel em vidro	
Coordenadas: X: -24165,76	Y: 208902,63 Z: 181,77
<b>Achado 1357</b>	<b>Tipo Metais</b>
Sondagem S16	UE 4072
Descrição Pregos	
Coordenadas: X: -24165,83	Y: 208902,69 Z: 181,76

Trabalhos Arqueológicos da U.A.U.M. / MEMÓRIAS, 1, 2010




## Lista geral de Achados - Bracara Augusta

### Quarteirão dos CTT

<b>Achado 1358</b>	<b>Tipo Vidro</b>
Sondagem S16	UE 4072
Descrição Unguentário - fundo	
Coordenadas: X: -24165,78	Y: 208902,61 Z: 181,75
<b>Achado 1359</b>	<b>Tipo Metais</b>
Sondagem S16	UE 4090
Descrição Prego	
Coordenadas: X: -24168,14	Y: 208899,41 Z: 181,76
<b>Achado 1360</b>	<b>Tipo Metais</b>
Sondagem S16	UE 4090
Descrição Cabeça de prego	
Coordenadas: X: -24168,58	Y: 208899,25 Z: 181,68
<b>Achado 1361</b>	<b>Tipo Metais</b>
Sondagem S16	UE 4090
Descrição Prego	
Coordenadas: X: -24168,55	Y: 208899,27 Z: 0
<b>Achado 1362</b>	<b>Tipo Metais</b>
Sondagem S16	UE 4090
Descrição Prego	
Coordenadas: X: -24168,55	Y: 208899,24 Z: 181,68
<b>Achado 1363</b>	<b>Tipo Metais</b>
Sondagem S12	UE 2683
Descrição Prego	
Coordenadas: X: -24166,21	Y: 208896,4 Z: 181,72
<b>Achado 1364</b>	<b>Tipo Metais</b>
Sondagem S16	UE 4090
Descrição Cabeça de prego	
Coordenadas: X: -24167,9	Y: 208899,49 Z: 181,68
<b>Achado 1365</b>	<b>Tipo Metais</b>
Sondagem S16	UE 4090
Descrição Dois fragmentos de ferro	
Coordenadas: X: -24168,4	Y: 208899,34 Z: 181,61
<b>Achado 1366</b>	<b>Tipo Metais</b>
Sondagem S16	UE 4090
Descrição Cabeça de prego	
Coordenadas: X: -24168,58	Y: 208899,25 Z: 181,68

Trabalhos Arqueológicos da U.A.U.M. / MEMÓRIAS, 1, 2010



Universidade do Minho  
Unidade de Arqueologia


## Lista geral de Achados - Bracara Augusta

### Quarteirão dos CTT

<b>Achado 1367</b>		<b>Tipo Metais</b>	
Sondagem	S16	UE 4077	
Descrição	Prego		
Coordenadas:	X: -24168,32	Y: 208899,32	Z: 181,69
<b>Achado 1368</b>		<b>Tipo Metais</b>	
Sondagem	S16	UE 4077	
Descrição	Cabeça de prego		
Coordenadas:	X: -24168,56	Y: 208899,16	Z: 181,69
<b>Achado 1369</b>		<b>Tipo Metais</b>	
Sondagem	S16	UE 4090	
Descrição	Cabeça de prego		
Coordenadas:	X: -24168,39	Y: 208899,3	Z: 181,69
<b>Achado 1370</b>		<b>Tipo Metais</b>	
Sondagem	S16	UE 4090	
Descrição	Fragmento indeterminado em ferro		
Coordenadas:	X: -24168,63	Y: 208899,09	Z: 181,67
<b>Achado 1371</b>		<b>Tipo Metais</b>	
Sondagem	S16	UE 4090	
Descrição	Cabeça de prego		
Coordenadas:	X: -24168,59	Y: 208899,12	Z: 0
<b>Achado 1372</b>		<b>Tipo Metais</b>	
Sondagem	S16	UE 4090	
Descrição	Cabeça de prego		
Coordenadas:	X: -24168,58	Y: 208899,2	Z: 181,67
<b>Achado 1373</b>		<b>Tipo Cerâmica</b>	
Sondagem	S12	UE 2699	
Descrição	Porrão em cerâmica cinzenta fina		
Coordenadas:	X: -24164,92	Y: 208893,94	Z: 181,49
<b>Achado 1374</b>		<b>Tipo Vidro</b>	
Sondagem	S12	UE 2681	
Descrição	Unguentário inteiro em vidro		
Coordenadas:	X: -24164,83	Y: 208893,43	Z: 181,5
<b>Achado 1375</b>		<b>Tipo Metais</b>	
Sondagem	S12	UE 2699	
Descrição	Prego		
Coordenadas:	X: -24164,82	Y: 208893,67	Z: 181,43

Trabalhos Arqueológicos da U.A.U.M. / MEMÓRIAS, 1, 2010






## Lista geral de Achados - Bracara Augusta

### Quarteirão dos CTT


<b>Achado 1376</b>		<b>Tipo Metais</b>	
Sondagem	S12	UE 2699	
Descrição	Prego		
Coordenadas:	X: -24164,83	Y: 208893,78	Z: 181,43
<b>Achado 1377</b>		<b>Tipo Metais</b>	
Sondagem	S12	UE 2699	
Descrição	Prego		
Coordenadas:	X: -24164,89	Y: 208893,77	Z: 181,41
<b>Achado 1378</b>		<b>Tipo Metais</b>	
Sondagem	S12	UE 2699	
Descrição	Prego		
Coordenadas:	X: -24164,8	Y: 208893,55	Z: 181,44
<b>Achado 1379</b>		<b>Tipo Metais</b>	
Sondagem	S12	UE 2699	
Descrição	Prego		
Coordenadas:	X: -24165,03	Y: 208893,88	Z: 181,44
<b>Achado 1380</b>		<b>Tipo Moeda</b>	
Sondagem	S18	UE 4214	
Descrição	Moeda inteira		
Coordenadas:	X: -24134,38	Y: 208869,73	Z: 179,6
<b>Achado 1381</b>		<b>Tipo Moeda</b>	
Sondagem	S18	UE 4209	
Descrição	Moeda incompleta		
Coordenadas:	X: -24132,26	Y: 208866,16	Z: 179,8
<b>Achado 1382</b>		<b>Tipo Metais</b>	
Sondagem	S18	UE 4206	
Descrição	Ferragem		
Coordenadas:	X: 0	Y: 0	Z: 0
<b>Achado 1383</b>		<b>Tipo Urna</b>	
Sondagem	S18	UE 4222	
Descrição	Urna cerâmica comum - incompleta (UE4224)		
Coordenadas:	X: -24133,63	Y: 208869,34	Z: 179,4
<b>Achado 1384</b>		<b>Tipo Cerâmica</b>	
Sondagem	S12	UE 2681	
Descrição	Potinho em Engobe Vermelho - incompleto		
Coordenadas:	X: -24165,08	Y: 208893,58	Z: 181,53



## Lista geral de Achados - Bracara Augusta

### Quarteirão dos CTT

<b>Achado 1385</b>	<b>Tipo Vidro</b>
Sondagem S12	UE 2681
Descrição Vidro - 3 fragmentos	
Coordenadas: X:	Y: Z:
<b>Achado 1386</b>	<b>Tipo Cerâmica</b>
Sondagem S12	UE 2681
Descrição Potinho em Engobe Vermelho - incompleto	
Coordenadas: X: -24165,03	Y: 208893,33 Z: 181,51
<b>Achado 1387</b>	<b>Tipo Cerâmica</b>
Sondagem S16	UE 4104
Descrição Potinho em cinzenta fina incompleto muito fragmentado	
Coordenadas: X: -24165,92	Y: 208896,17 Z: 181,62
<b>Achado 1388</b>	<b>Tipo Metais</b>
Sondagem S16	UE 4104
Descrição Indeterminado - cobre ou liga de cobre	
Coordenadas: X: -24166,12	Y: 208896,17 Z: 181,63
<b>Achado 1389</b>	<b>Tipo Urna</b>
Sondagem S16	UE 4104
Descrição Urna em cerâmica comum fragmentada - cozedura oxidante (UE4110)	
Coordenadas: X: -24166	Y: 208896,15 Z: 181,65
<b>Achado 1390</b>	<b>Tipo Metais</b>
Sondagem S12	UE 2699
Descrição Prego	
Coordenadas: X: -24165,15	Y: 208893,6 Z: 181,46
<b>Achado 1391</b>	<b>Tipo Metais</b>
Sondagem S12	UE 2699
Descrição Prego	
Coordenadas: X: -24165,2	Y: 208893,75 Z: 181,51
<b>Achado 1392</b>	<b>Tipo Metais</b>
Sondagem S12	UE 4160
Descrição Prego	
Coordenadas: X: -24166,36	Y: 208896,47 Z: 181,51
<b>Achado 1393</b>	<b>Tipo Cerâmica</b>
Sondagem S12	UE 2666
Descrição Ficha de jogo em cerâmica comum cozedura oxidante	
Coordenadas: X: -24170,66	Y: 208891,29 Z: 181,58




Universidade do Minho  
Unidade de Arqueologia

## Lista geral de Achados - Bracara Augusta

### Quarteirão dos CTT

<b>Achado 1394</b>		<b>Tipo Metais</b>	
Sondagem	S12	UE 2666	
Descrição	Cabeça de prego		
Coordenadas:	X: -24170,61	Y: 208890,74	Z: 181,58
<b>Achado 1395</b>		<b>Tipo Metais</b>	
Sondagem	S13E	UE 3152	
Descrição	Grupo de pregos - CRIVO		
Coordenadas:	X: -24166,31	Y: 208896,74	Z: 181,51
<b>Achado 1396</b>		<b>Tipo Metais</b>	
Sondagem	S12	UE 4165	
Descrição	Prego		
Coordenadas:	X: -24166,21	Y: 208896,59	Z: 181,52
<b>Achado 1397</b>		<b>Tipo Metais</b>	
Sondagem	S12	UE 4165	
Descrição	Prego		
Coordenadas:	X: -24166,43	Y: 208896,57	Z: 181,51
<b>Achado 1398</b>		<b>Tipo Urna</b>	
Sondagem	S12	UE 2666	
Descrição	Urna em cerâmica comum incompleta - cozedura oxidante (UE2685)		
Coordenadas:	X: -24165,94	Y: 208892,18	Z: 181,57
<b>Achado 1399</b>		<b>Tipo Urna</b>	
Sondagem	S12	UE 2666	
Descrição	Urna em cerâmica comum incompleta - cozedura oxidante (UE2686)		
Coordenadas:	X: -24165,34	Y: 208891,96	Z: 181,57
<b>Achado 1400</b>		<b>Tipo Urna</b>	
Sondagem	S12	UE 2666	
Descrição	Urna em cerâmica comum incompleta - cozedura oxidante (UE2687)		
Coordenadas:	X: -24165,74	Y: 208891,72	Z: 181,52
<b>Achado 1401</b>		<b>Tipo Metais</b>	
Sondagem	S16	UE 4111	
Descrição	Prego		
Coordenadas:	X:	Y:	Z:
<b>Achado 1402</b>		<b>Tipo Metais</b>	
Sondagem	S16	UE 4111	
Descrição	Prego		
Coordenadas:	X: -24168,47	Y: 208899,55	Z: 181,63

Trabalhos Arqueológicos da U.A.U.M. / MEMÓRIAS, 1, 2010




## Lista geral de Achados - Bracara Augusta

### Quarteirão dos CTT

<b>Achado 1403</b>	<b>Tipo Metais</b>
Sondagem S16	UE 4107
Descrição Prego	
Coordenadas: X: -24167,42	Y: 208899,79 Z: 181,63
<b>Achado 1404</b>	<b>Tipo Metais</b>
Sondagem S16	UE 4107
Descrição Prego fragmentado	
Coordenadas: X: -24167,32	Y: 208899,7 Z: 181,63
<b>Achado 1405</b>	<b>Tipo Metais</b>
Sondagem S16	UE 4107
Descrição Prego	
Coordenadas: X: -24167,36	Y: 208899,62 Z: 181,63
<b>Achado 1406</b>	<b>Tipo Metais</b>
Sondagem S16	UE 4107
Descrição Prego fragmentado	
Coordenadas: X: -24167,39	Y: 208899,74 Z: 181,53
<b>Achado 1407</b>	<b>Tipo Metais</b>
Sondagem S16	UE 4107
Descrição Prego fragmentado	
Coordenadas: X: -24167,61	Y: 208900,19 Z: 181,61
<b>Achado 1408</b>	<b>Tipo Metais</b>
Sondagem S16	UE 4107
Descrição Prego fragmentado	
Coordenadas: X: -24167,42	Y: 208899,7 Z: 181,6
<b>Achado 1409</b>	<b>Tipo Objecto de Adorno</b>
Sondagem S16	UE 4107
Descrição Arco incompleto em marfim	
Coordenadas: X: -24167,32	Y: 208899,74 Z: 181,58
<b>Achado 1410</b>	<b>Tipo Metais</b>
Sondagem S16	UE 4107
Descrição Prego	
Coordenadas: X: -24168,57	Y: 208899,22 Z: 181,55
<b>Achado 1411</b>	<b>Tipo Metais</b>
Sondagem S12	UE 4165
Descrição Prego	
Coordenadas: X: -24166,27	Y: 208897,21 Z: 181,52

Trabalhos Arqueológicos da U.A.U.M. / MEMÓRIAS, 1, 2010




## Lista geral de Achados - Bracara Augusta

### Quarteirão dos CTT

<b>Achado 1412</b>	<b>Tipo Lucerna</b>
Sondagem S12	UE 2670
Descrição Lucerna incompleta fragmentada	
Coordenadas: X: -24168,8	Y: 208894,72 Z: 181,7
<b>Achado 1413</b>	<b>Tipo Cerâmica</b>
Sondagem S12	UE 4173
Descrição Sigillata - fundo com marca de oleiro no interior e grafito no exterior	
Coordenadas: X:	Y: Z:
<b>Achado 1414</b>	<b>Tipo Metais</b>
Sondagem S16	UE 4071
Descrição Pequeno fragmento indeterminado em ferro	
Coordenadas: X: -24165,41	Y: 208902,29 Z: 181,64
<b>Achado 1415</b>	<b>Tipo Metais</b>
Sondagem S16	UE 4071
Descrição Prego fragmentado	
Coordenadas: X: -24165,34	Y: 208902,2 Z: 181,64
<b>Achado 1416</b>	<b>Tipo Metais</b>
Sondagem S16	UE 4071
Descrição Pequeno fragmento indeterminado em ferro	
Coordenadas: X: -24165,3	Y: 208902,16 Z: 181,63
<b>Achado 1417</b>	<b>Tipo Metais</b>
Sondagem S16	UE 4071
Descrição Cabeça de prego	
Coordenadas: X: -24165,2	Y: 208902,14 Z: 181,65
<b>Achado 1418</b>	<b>Tipo Outro</b>
Sondagem S16	UE 4071
Descrição Pequeno fragmento indeterminado em madeira	
Coordenadas: X: -24165,49	Y: 208902,11 Z: 181,63
<b>Achado 1419</b>	<b>Tipo Metais</b>
Sondagem S16	UE 4071
Descrição Cabeça de prego	
Coordenadas: X: -24165,19	Y: 208901,98 Z: 181,61
<b>Achado 1420</b>	<b>Tipo Metais</b>
Sondagem S16	UE 4115
Descrição Prego fragmentado	
Coordenadas: X: -24169,65	Y: 208899,03 Z: 181,61

Trabalhos Arqueológicos da U.A.U.M. / MEMÓRIAS, 1, 2010



## Lista geral de Achados - Bracara Augusta

### Quarteirão dos CTT

<b>Achado 1421</b>	<b>Tipo Metais</b>	
Sondagem S16	UE 4115	
Descrição Prego		
Coordenadas: X: -24168,57	Y: 208899,65	Z: 181,52
<b>Achado 1422</b>	<b>Tipo Metais</b>	
Sondagem S16	UE 4115	
Descrição Prego		
Coordenadas: X: -24168,28	Y: 208899,39	Z: 181,5
<b>Achado 1423</b>	<b>Tipo Metais</b>	
Sondagem S16	UE 4075	
Descrição Cabeça de prego		
Coordenadas: X: -24167,99	Y: 208900,94	Z: 181,65
<b>Achado 1424</b>	<b>Tipo Metais</b>	
Sondagem S16	UE 4075	
Descrição Cabeça de prego		
Coordenadas: X: -24167,71	Y: 208901,87	Z: 181,61
<b>Achado 1425</b>	<b>Tipo Metais</b>	
Sondagem S13F	UE 2952	
Descrição Grupo de pregos - CRIVO		
Coordenadas: X: -24167,7	Y: 208901,91	Z: 181,61
<b>Achado 1426</b>	<b>Tipo Metais</b>	
Sondagem S16	UE 4075	
Descrição Prego		
Coordenadas: X: -24167,64	Y: 208901,93	Z: 181,61
<b>Achado 1427</b>	<b>Tipo Metais</b>	
Sondagem S16	UE 4118	
Descrição Prego		
Coordenadas: X: -24165,44	Y: 208902,25	Z: 181,62
<b>Achado 1428</b>	<b>Tipo Metais</b>	
Sondagem S16	UE 4118	
Descrição Prego		
Coordenadas: X: -24165,37	Y: 208902,52	Z: 181,62
<b>Achado 1429</b>	<b>Tipo Metais</b>	
Sondagem S16	UE 4115	
Descrição Prego		
Coordenadas: X: -24169,95	Y: 208899,01	Z: 181,5

Trabalhos Arqueológicos da U.A.U.M. / MEMÓRIAS, 1, 2010




Universidade do Minho  
Unidade de Arqueologia

## Lista geral de Achados - Bracara Augusta

### Quarteirão dos CTT

<b>Achado 1430</b>		<b>Tipo Metais</b>	
Sondagem	S16	UE 4115	
Descrição	Prego fragmentado		
Coordenadas:	X: -24169,68	Y: 208899,17	Z: 181,5
<b>Achado 1431</b>		<b>Tipo Metais</b>	
Sondagem	S16	UE 4115	
Descrição	Prego		
Coordenadas:	X: -24169,53	Y: 208899,23	Z: 181,5
<b>Achado 1432</b>		<b>Tipo Metais</b>	
Sondagem	S16	UE 4115	
Descrição	Prego		
Coordenadas:	X: -24169,32	Y: 208899,34	Z: 181,5
<b>Achado 1433</b>		<b>Tipo Metais</b>	
Sondagem	S16	UE 4115	
Descrição	Prego fragmentado		
Coordenadas:	X: -24168,83	Y: 208898,9	Z: 181,48
<b>Achado 1434</b>		<b>Tipo Metais</b>	
Sondagem	S16	UE 4115	
Descrição	Prego		
Coordenadas:	X: -24168,66	Y: 208898,99	Z: 181,48
<b>Achado 1435</b>		<b>Tipo Metais</b>	
Sondagem	S16	UE 4115	
Descrição	Prego fragmentado		
Coordenadas:	X: -24169,47	Y: 208898,76	Z: 181,53
<b>Achado 1436</b>		<b>Tipo Metais</b>	
Sondagem	S16	UE 4115	
Descrição	Prego		
Coordenadas:	X: -24169,35	Y: 208898,86	Z: 181,53
<b>Achado 1437</b>		<b>Tipo Metais</b>	
Sondagem	S16	UE 4075	
Descrição	Prego		
Coordenadas:	X: -24167,37	Y: 208901,07	Z: 181,53
<b>Achado 1438</b>		<b>Tipo Metais</b>	
Sondagem	S16	UE 4075	
Descrição	Prego fragmentado		
Coordenadas:	X: -24167,75	Y: 208901,18	Z: 181,61

Trabalhos Arqueológicos da U.A.U.M. / MEMÓRIAS, 1, 2010




## Lista geral de Achados - Bracara Augusta

## Quarteirão dos CTT

<b>Achado 1439</b>		<b>Tipo Metais</b>	
Sondagem	S16	UE 4075	
Descrição	Prego fragmentado		
Coordenadas:	X: -24167,91	Y: 208901,07	Z: 181,62
<b>Achado 1440</b>		<b>Tipo Metais</b>	
Sondagem	S16	UE 4075	
Descrição	Prego fragmentado		
Coordenadas:	X: -24167,91	Y: 208901,11	Z: 181,61
<b>Achado 1441</b>		<b>Tipo Metais</b>	
Sondagem	S16	UE 4075	
Descrição	Pequeno fragmento de prego		
Coordenadas:	X: -24167,7	Y: 208901,29	Z: 181,68
<b>Achado 1442</b>		<b>Tipo Metais</b>	
Sondagem	S16	UE 4075	
Descrição	Prego		
Coordenadas:	X: -24167,84	Y: 208901,38	Z: 181,68
<b>Achado 1443</b>		<b>Tipo Metais</b>	
Sondagem	S16	UE 4075	
Descrição	Prego		
Coordenadas:	X: -24168,12	Y: 208901,25	Z: 181,62
<b>Achado 1444</b>		<b>Tipo</b>	
Sondagem	S16	UE 4075	
Descrição	Pequeno fragmento indeterminado em ferro		
Coordenadas:	X: -24167,36	Y: 208901,35	Z: 181,68
<b>Achado 1445</b>		<b>Tipo Metais</b>	
Sondagem	S16	UE 4075	
Descrição	Prego		
Coordenadas:	X: -24167,47	Y: 208901,44	Z: 181,6
<b>Achado 1446</b>		<b>Tipo Metais</b>	
Sondagem	S16	UE 4075	
Descrição	Pequeno fragmento de prego		
Coordenadas:	X: -24167,47	Y: 208901,41	Z: 181,6
<b>Achado 1447</b>		<b>Tipo Metais</b>	
Sondagem	S16	UE 4075	
Descrição	Prego fragmentado		
Coordenadas:	X: -24167,54	Y: 208901,66	Z: 181,6

Trabalhos Arqueológicos da U.A.U.M. / MEMÓRIAS, 1, 2010






## Lista geral de Achados - Bracara Augusta

### Quarteirão dos CTT

<b>Achado 1448</b>		<b>Tipo Metais</b>	
Sondagem	S16	UE 4075	
Descrição	Dois fragmentos indeterminados em ferro		
Coordenadas:	X: -24167,51	Y: 208901,59	Z: 181,61
<b>Achado 1449</b>		<b>Tipo Metais</b>	
Sondagem	S16	UE 4075	
Descrição	Prego fragmentado		
Coordenadas:	X: -24167,88	Y: 208901,97	Z: 181,6
<b>Achado 1450</b>		<b>Tipo Metais</b>	
Sondagem	S16	UE 4075	
Descrição	Cabeça de prego		
Coordenadas:	X: -24168,25	Y: 208902,1	Z: 181,6
<b>Achado 1451</b>		<b>Tipo Vidro</b>	
Sondagem	S16	UE 4075	
Descrição	Fragmento de vidro indeterminado		
Coordenadas:	X: -24168,02	Y: 208901,54	Z: 181,66
<b>Achado 1452</b>		<b>Tipo Metais</b>	
Sondagem	S16	UE 4075	
Descrição	Prego fragmentado		
Coordenadas:	X: -24168,22	Y: 208901,49	Z: 181,64
<b>Achado 1453</b>		<b>Tipo Metais</b>	
Sondagem	S16	UE 4075	
Descrição	Ferragem		
Coordenadas:	X: -24168,3	Y: 208901,54	Z: 181,65
<b>Achado 1456</b>		<b>Tipo Cerâmica</b>	
Sondagem	S16	UE 4116	
Descrição	Pote em engobe vermelho - incompleto		
Coordenadas:	X: -24165,83	Y: 208902,53	Z: 181,65
<b>Achado 1457</b>		<b>Tipo Cerâmica</b>	
Sondagem	S12	UE 2541	
Descrição	Potinho - perfil incompleto		
Coordenadas:	X:	Y:	Z:
<b>Achado 1458</b>		<b>Tipo Metais</b>	
Sondagem	S16	UE 3233	
Descrição	Prego		
Coordenadas:	X: -24168,61	Y: 208900,2	Z: 181,54

Trabalhos Arqueológicos da U.A.U.M. / MEMÓRIAS, 1, 2010




## Lista geral de Achados - Bracara Augusta

### Quarteirão dos CTT

<b>Achado 1459</b>	<b>Tipo Metais</b>
Sondagem S16	UE 3233
Descrição Prego	
Coordenadas: X: -24170	Y: 208901,06 Z: 181,51
<b>Achado 1460</b>	<b>Tipo Metais</b>
Sondagem S16	UE 3233
Descrição Cabeça de prego	
Coordenadas: X: -24169,79	Y: 208901,08 Z: 181,51
<b>Achado 1461</b>	<b>Tipo Metais</b>
Sondagem S16	UE 3233
Descrição Prego fragmentado	
Coordenadas: X: -24169,77	Y: 208900,99 Z: 181,51
<b>Achado 1462</b>	<b>Tipo Metais</b>
Sondagem S16	UE 3233
Descrição Prego fragmentado	
Coordenadas: X: -24168,96	Y: 208900,93 Z: 181,53
<b>Achado 1463</b>	<b>Tipo Metais</b>
Sondagem S16	UE 3233
Descrição Prego fragmentado	
Coordenadas: X: -24169,32	Y: 208900,73 Z: 181,53
<b>Achado 1464</b>	<b>Tipo Metais</b>
Sondagem S16	UE 3233
Descrição Cabeça de prego	
Coordenadas: X: -24169,3	Y: 208900,64 Z: 181,52
<b>Achado 1465</b>	<b>Tipo Metais</b>
Sondagem S16	UE 3233
Descrição Pequeno fragmento indeterminado em ferro	
Coordenadas: X: -24168,92	Y: 208900,81 Z: 181,52
<b>Achado 1466</b>	<b>Tipo Metais</b>
Sondagem S16	UE 3233
Descrição Prego	
Coordenadas: X: -24169,05	Y: 208900,84 Z: 181,52
<b>Achado 1467</b>	<b>Tipo Metais</b>
Sondagem S16	UE 4118
Descrição Prego	
Coordenadas: X: -24165,06	Y: 208902,83 Z: 181,66

Trabalhos Arqueológicos da U.A.U.M. / MEMÓRIAS, 1, 2010




## Lista geral de Achados - Bracara Augusta

### Quarteirão dos CTT

<b>Achado 1468</b>	<b>Tipo Metais</b>	
Sondagem S16	UE 4118	
Descrição Prego		
Coordenadas: X: -24164,8	Y: 208902,81	Z: 181,65
<b>Achado 1469</b>	<b>Tipo Metais</b>	
Sondagem S16	UE 4118	
Descrição Prego		
Coordenadas: X: -24164,95	Y: 208903,24	Z: 181,72
<b>Achado 1470</b>	<b>Tipo Metais</b>	
Sondagem S16	UE 4118	
Descrição Fragmento indeterminado em ferro		
Coordenadas: X: -24164,74	Y: 208903,08	Z: 181,69
<b>Achado 1471</b>	<b>Tipo Metais</b>	
Sondagem S16	UE 3233	
Descrição Cabeça de prego		
Coordenadas: X: -24169,25	Y: 208901,16	Z: 181,5
<b>Achado 1472</b>	<b>Tipo Metais</b>	
Sondagem S16	UE 3233	
Descrição Prego		
Coordenadas: X: -24169,26	Y: 208901,1	Z: 181,59
<b>Achado 1473</b>	<b>Tipo Metais</b>	
Sondagem S16	UE 3233	
Descrição Prego		
Coordenadas: X: -24169,29	Y: 208901,14	Z: 181,5
<b>Achado 1474</b>	<b>Tipo Vidro</b>	
Sondagem S13I	UE 4336	
Descrição Unguentário em vidro, incompleto.		
Coordenadas: X: 0	Y: 0	Z: 0
<b>Achado 1475</b>	<b>Tipo Metais</b>	
Sondagem S16	UE 4118	
Descrição Prego		
Coordenadas: X: -24164,86	Y: 208903,09	Z: 181,69
<b>Achado 1476</b>	<b>Tipo Metais</b>	
Sondagem S16	UE 4118	
Descrição Prego fragmentado		
Coordenadas: X: -24164,75	Y: 208903,05	Z: 181,68

Trabalhos Arqueológicos da U.A.U.M. / MEMÓRIAS, 1, 2010




## Lista geral de Achados - Bracara Augusta

### Quarteirão dos CTT

<b>Achado 1477</b>		<b>Tipo Metais</b>	
Sondagem	S16	UE 4124	
Descrição	Prego		
Coordenadas:	X: -24169,43	Y: 208900,59	Z: 181,28
<b>Achado 1478</b>		<b>Tipo Metais</b>	
Sondagem	S16	UE 4124	
Descrição	Prego fragmentado		
Coordenadas:	X: -24169,07	Y: 208900,64	Z: 181,14
<b>Achado 1479</b>		<b>Tipo Metais</b>	
Sondagem	S16	UE 4124	
Descrição	Prego		
Coordenadas:	X: -24169,34	Y: 208900,49	Z: 181,12
<b>Achado 1480</b>		<b>Tipo Urna</b>	
Sondagem	S16	UE 4124	
Descrição	Urna em cerâmica comum incompleta (UE4127)		
Coordenadas:	X: -24169,33	Y: 208900,78	Z: 181
<b>Achado 1481</b>		<b>Tipo Metais</b>	
Sondagem	S16	UE 4124	
Descrição	Prego		
Coordenadas:	X: -24169,62	Y: 208900,67	Z: 181,37
<b>Achado 1482</b>		<b>Tipo Metais</b>	
Sondagem	S16	UE 4124	
Descrição	Prego		
Coordenadas:	X: -24169,55	Y: 208900,74	Z: 181,36
<b>Achado 1483</b>		<b>Tipo Metais</b>	
Sondagem	S16	UE 4124	
Descrição	Prego		
Coordenadas:	X: -24169,61	Y: 208900,74	Z: 181,36
<b>Achado 1484</b>		<b>Tipo Vidro</b>	
Sondagem	S16	UE 4124	
Descrição	Unguentário em vidro inteiro		
Coordenadas:	X: -24169,42	Y: 208900,86	Z: 181,03
<b>Achado 1485</b>		<b>Tipo Urna</b>	
Sondagem	S12	UE 4182	
Descrição	Urna em cerâmica comum incompleta (UE4187)		
Coordenadas:	X: -24164,42	Y: 208892,09	Z: 181,55

Trabalhos Arqueológicos da U.A.U.M. / MEMÓRIAS, 1, 2010




## Lista geral de Achados - Bracara Augusta

### Quarteirão dos CTT

<b>Achado 1486</b>	<b>Tipo Urna</b>
Sondagem S12	UE 4190
Descrição	Urna em cerâmica comum incompleta (UE4191)
Coordenadas:	X: -24164,67 Y: 208895,37 Z: 181,56
<b>Achado 1487</b>	<b>Tipo Metais</b>
Sondagem S12	UE 2647
Descrição	Prego
Coordenadas:	X: -24164,34 Y: 208888,64 Z: 181,26
<b>Achado 1488</b>	<b>Tipo Urna</b>
Sondagem S12	UE 2647
Descrição	Urna em cerâmica comum incompleta (UE4263)
Coordenadas:	X: -24164,48 Y: 208888,92 Z: 181,29
<b>Achado 1489</b>	<b>Tipo Outro</b>
Sondagem S12	UE 4201
Descrição	Estela
Coordenadas:	X: -24163,51 Y: 208887,93 Z: 181,05
<b>Achado 1490</b>	<b>Tipo Cerâmica</b>
Sondagem S16	UE 3210
Descrição	Vaso de largo bordo horizontal da idade do Bronze - fabrico manual
Coordenadas:	X: 0 Y: 0 Z: 0
<b>Achado 1491</b>	<b>Tipo Metais</b>
Sondagem S12	UE 4207
Descrição	Prego
Coordenadas:	X: -24166,35 Y: 208898,22 Z: 181,53
<b>Achado 1492</b>	<b>Tipo Metais</b>
Sondagem S12	UE 4207
Descrição	Prego
Coordenadas:	X: -24166,88 Y: 208898,02 Z: 181,52
<b>Achado 1493</b>	<b>Tipo Metais</b>
Sondagem S12	UE 4207
Descrição	Prego
Coordenadas:	X: -24166,95 Y: 208898,11 Z: 181,49
<b>Achado 1494</b>	<b>Tipo Metais</b>
Sondagem S12	UE 4207
Descrição	Prego
Coordenadas:	X: -24167,45 Y: 208897,73 Z: 181,49

Trabalhos Arqueológicos da U.A.U.M. / MEMÓRIAS, 1, 2010




## Lista geral de Achados - Bracara Augusta

### Quarteirão dos CTT

<b>Achado 1495</b>	<b>Tipo</b>	<b>Metais</b>
Sondagem S12		UE 4207
Descrição	Prego - fragmentado	
Coordenadas:	X: -24166,9	Y: 208898,04 Z: 181,49
<b>Achado 1496</b>	<b>Tipo</b>	<b>Metais</b>
Sondagem S12		UE 4207
Descrição	Prego	
Coordenadas:	X: -24166,78	Y: 208898,21 Z: 181,49
<b>Achado 1497</b>	<b>Tipo</b>	<b>Objecto de Adorno</b>
Sondagem S16		UE 3217
Descrição	Anel incompleto em metal	
Coordenadas:	X: 0	Y: 0 Z: 0
<b>Achado 1498</b>	<b>Tipo</b>	<b>Cerâmica</b>
Sondagem S12		UE 4206
Descrição	Pucarinho - perfil incompleto	
Coordenadas:	X: -24166,86	Y: 208897,94 Z: 181,58
<b>Achado 1499</b>	<b>Tipo</b>	<b>Metais</b>
Sondagem S12		UE 4206
Descrição	Prego	
Coordenadas:	X: -24166,88	Y: 208898,19 Z: 181,49
<b>Achado 1500</b>	<b>Tipo</b>	<b>Metais</b>
Sondagem S12		UE 4206
Descrição	Prego	
Coordenadas:	X: -24166,79	Y: 208898,18 Z: 181,43
<b>Achado 1501</b>	<b>Tipo</b>	<b>Metais</b>
Sondagem S12		UE 4206
Descrição	Pequeno fragmento indeterminado em ferro	
Coordenadas:	X: -24167	Y: 208897,98 Z: 181,52
<b>Achado 1502</b>	<b>Tipo</b>	<b>Metais</b>
Sondagem S12		UE 4206
Descrição	Prego	
Coordenadas:	X: -24166,77	Y: 208897,86 Z: 181,5
<b>Achado 1503</b>	<b>Tipo</b>	<b>Metais</b>
Sondagem S12		UE 4206
Descrição	Prego	
Coordenadas:	X: -24166,57	Y: 208897,99 Z: 181,53

Trabalhos Arqueológicos da U.A.U.M. / MEMÓRIAS, 1, 2010




## Lista geral de Achados - Bracara Augusta

## Quarteirão dos CTT

<b>Achado 1504</b>	<b>Tipo Metais</b>
Sondagem S12	UE 4206
Descrição Prego	
Coordenadas: X: -24166,49	Y: 208897,98 Z: 181,53
<b>Achado 1505</b>	<b>Tipo Metais</b>
Sondagem S12	UE 4206
Descrição Cabeça de prego	
Coordenadas: X: -24166,54	Y: 208898,02 Z: 181,52
<b>Achado 1506</b>	<b>Tipo Metais</b>
Sondagem S12	UE 4206
Descrição Prego	
Coordenadas: X: -24166,45	Y: 208898,07 Z: 181,52
<b>Achado 1507</b>	<b>Tipo Metais</b>
Sondagem S12	UE 4206
Descrição Prego	
Coordenadas: X: -24166,38	Y: 208898,06 Z: 181,53
<b>Achado 1508</b>	<b>Tipo Metais</b>
Sondagem S12	UE 4206
Descrição Cabeça de prego	
Coordenadas: X: -24166,74	Y: 208898,09 Z: 181,52
<b>Achado 1509</b>	<b>Tipo Vidro</b>
Sondagem S16	UE 4128
Descrição Conta de colar em vidro fragmentada	
Coordenadas: X: -24162,38	Y: 208906,06 Z: 181,61
<b>Achado 1510</b>	<b>Tipo Moeda</b>
Sondagem S12	UE 2634
Descrição Moeda inteira	
Coordenadas: X: -24156,93	Y: 208897,8 Z: 181,91
<b>Achado 1511</b>	<b>Tipo Metais</b>
Sondagem S12	UE 4213
Descrição Indeterminado em ferro	
Coordenadas: X: -24155,95	Y: 208897,87 Z: 181,09
<b>Achado 1512</b>	<b>Tipo Metais</b>
Sondagem S12	UE 4213
Descrição Indeterminado em ferro	
Coordenadas: X: -24155,95	Y: 208897,87 Z: 181,09

Trabalhos Arqueológicos da U.A.U.M. / MEMÓRIAS, 1, 2010




## Lista geral de Achados - Bracara Augusta

## Quarteirão dos CTT

<b>Achado 1513</b>	<b>Tipo Metais</b>
Sondagem S12	UE 4213
Descrição Indeterminado em ferro	
Coordenadas: X: -24156,11	Y: 208898,06 Z: 181,09
<b>Achado 1514</b>	<b>Tipo Metais</b>
Sondagem S12	UE 4213
Descrição Grupo de ferragens	
Coordenadas: X: -24156,18	Y: 208898,18 Z: 181,09
<b>Achado 1515</b>	<b>Tipo Metais</b>
Sondagem S12	UE 4213
Descrição Indeterminado em ferro	
Coordenadas: X: -24156,29	Y: 208898,06 Z: 181,09
<b>Achado 1516</b>	<b>Tipo Metais</b>
Sondagem S12	UE 4213
Descrição Ferragem	
Coordenadas: X: -24156,08	Y: 208897,92 Z: 181,09
<b>Achado 1517</b>	<b>Tipo Metais</b>
Sondagem S12	UE 4213
Descrição Indeterminado em ferro	
Coordenadas: X: -24156,18	Y: 208897,69 Z: 181,09
<b>Achado 1518</b>	<b>Tipo Metais</b>
Sondagem S12	UE 4213
Descrição Ferragem	
Coordenadas: X: -24156,07	Y: 208897,46 Z: 181,09
<b>Achado 1519</b>	<b>Tipo Metais</b>
Sondagem S12	UE 4213
Descrição Cabeça de prego	
Coordenadas: X: -24157,02	Y: 208897,01 Z: 182,08
<b>Achado 1520</b>	<b>Tipo Metais</b>
Sondagem S12	UE 4213
Descrição Pregos fragmentado	
Coordenadas: X: -24157,06	Y: 208897,25 Z: 182,08
<b>Achado 1521</b>	<b>Tipo Metais</b>
Sondagem S12	UE 4213
Descrição Pregos fragmentado	
Coordenadas: X: -24157,05	Y: 208897,09 Z: 182,08

Trabalhos Arqueológicos da U.A.U.M. / MEMÓRIAS, 1, 2010





Universidade do Minho  
Unidade de Arqueologia

## Lista geral de Achados - Bracara Augusta

### Quarteirão dos CTT

<b>Achado 1522</b>		<b>Tipo</b>	
Sondagem	S12	UE 4213	
Descrição	Indeterminado em ferro		
Coordenadas:	X: -24157,01	Y: 208897,56	Z: 182,08
<b>Achado 1523</b>		<b>Tipo Metais</b>	
Sondagem	S12	UE 2675	
Descrição	Grupo de ferro indeterminado		
Coordenadas:	X: -24160,57	Y: 208892,97	Z: 182,08
<b>Achado 1524</b>		<b>Tipo Metais</b>	
Sondagem	S12	UE 2675	
Descrição	Cabeça de prego		
Coordenadas:	X: -24160,67	Y: 208893,03	Z: 182,08
<b>Achado 1525</b>		<b>Tipo Metais</b>	
Sondagem	S12	UE 2675	
Descrição	Indeterminado em ferro		
Coordenadas:	X: -24160,69	Y: 208892,98	Z: 182,08
<b>Achado 1526</b>		<b>Tipo Metais</b>	
Sondagem	S12	UE 2675	
Descrição	Indeterminado em ferro		
Coordenadas:	X: -24160,66	Y: 208892,96	Z: 182,08
<b>Achado 1527</b>		<b>Tipo Metais</b>	
Sondagem	S12	UE 2675	
Descrição	Indeterminado em ferro		
Coordenadas:	X: -24160,36	Y: 208892,89	Z: 182,08
<b>Achado 1528</b>		<b>Tipo Metais</b>	
Sondagem	S12	UE 2675	
Descrição	Cabeça de prego		
Coordenadas:	X: -24160,98	Y: 208892,88	Z: 182,08
<b>Achado 1529</b>		<b>Tipo Metais</b>	
Sondagem	S12	UE 2675	
Descrição	Prego fragmentado		
Coordenadas:	X: -24160,63	Y: 208892,87	Z: 182,09
<b>Achado 1530</b>		<b>Tipo Metais</b>	
Sondagem	S12	UE 2675	
Descrição	Cabeça de prego		
Coordenadas:	X: -24160,62	Y: 208892,82	Z: 182,09

Trabalhos Arqueológicos da U.A.U.M. / MEMÓRIAS, 1, 2010



## Lista geral de Achados - Bracara Augusta

### Quarteirão dos CTT

<b>Achado 1531</b>	<b>Tipo</b>	<b>Metals</b>	
Sondagem S12		UE 2675	
Descrição	Cabeça de prego		
Coordenadas:	X: -24160,65	Y: 208892,65	Z: 182,07
<b>Achado 1532</b>	<b>Tipo</b>	<b>Metals</b>	
Sondagem S12		UE 2675	
Descrição	Indeterminado em ferro		
Coordenadas:	X: -24160,35	Y: 208892,16	Z: 182,07
<b>Achado 1533</b>	<b>Tipo</b>	<b>Metals</b>	
Sondagem S12		UE 4213	
Descrição	Grupo de fragmentos de prego		
Coordenadas:	X: -24156,8	Y: 208896,87	Z: 182,1
<b>Achado 1534</b>	<b>Tipo</b>	<b>Metals</b>	
Sondagem S12		UE 4213	
Descrição	Indeterminado em ferro		
Coordenadas:	X: -24156,43	Y: 208896,75	Z: 182,07
<b>Achado 1535</b>	<b>Tipo</b>	<b>Metals</b>	
Sondagem S12		UE 4213	
Descrição	Indeterminado em ferro		
Coordenadas:	X: -24156,31	Y: 208897,89	Z: 182,1
<b>Achado 1536</b>	<b>Tipo</b>	<b>Metals</b>	
Sondagem S12		UE 4213	
Descrição	Indeterminado em ferro		
Coordenadas:	X: -24156,46	Y: 208897,82	Z: 182,06
<b>Achado 1537</b>	<b>Tipo</b>	<b>Metals</b>	
Sondagem S13		UE 4213	
Descrição	Grupo de ferragens		
Coordenadas:	X: -24156,53	Y: 208897,72	Z: 182,06
<b>Achado 1538</b>	<b>Tipo</b>	<b>Metals</b>	
Sondagem S14		UE 4213	
Descrição	Prego		
Coordenadas:	X: -24156,46	Y: 208897,09	Z: 182,06
<b>Achado 1539</b>	<b>Tipo</b>		
Sondagem S14		UE 4213	
Descrição	Indeterminado em ferro		
Coordenadas:	X: -24156,69	Y: 208897,02	Z: 182,1




## Lista geral de Achados - Bracara Augusta

### Quarteirão dos CTT

<b>Achado 1540</b>	<b>Tipo Metais</b>
Sondagem S12	UE 2675
Descrição Indeterminado em chumbo	
Coordenadas: X: -24160,5	Y: 208892,64 Z: 182,1
<b>Achado 1541</b>	<b>Tipo Metais</b>
Sondagem S12	UE 4213
Descrição Ferragem	
Coordenadas: X: -24156,61	Y: 208897,43 Z: 182,05
<b>Achado 1542</b>	<b>Tipo Metais</b>
Sondagem S12	UE 4213
Descrição Pregos	
Coordenadas: X: -24156,7	Y: 208897,47 Z: 182,05
<b>Achado 1543</b>	<b>Tipo Metais</b>
Sondagem S12	UE 2675
Descrição Indeterminado em Prata	
Coordenadas: X: -24160,39	Y: 208892,58 Z: 182,09
<b>Achado 1544</b>	<b>Tipo Cerâmica</b>
Sondagem S12	UE 4170
Descrição Bordo e parede de ânfora	
Coordenadas: X: -24156,87	Y: 208897,88 Z: 182,1
<b>Achado 1545</b>	<b>Tipo Metais</b>
Sondagem S12	UE 2675
Descrição Ferragem	
Coordenadas: X: -24160,14	Y: 208892,26 Z: 182,09
<b>Achado 1546</b>	<b>Tipo Metais</b>
Sondagem S12	UE 2675
Descrição Pregos	
Coordenadas: X: -24161,03	Y: 208893,05 Z: 181,98
<b>Achado 1547</b>	<b>Tipo Metais</b>
Sondagem S12	UE 2675
Descrição Grupo de ferro indeterminado	
Coordenadas: X: -24160,65	Y: 208892,84 Z: 181,98
<b>Achado 1548</b>	<b>Tipo Metais</b>
Sondagem S12	UE 2675
Descrição Indeterminado em ferro	
Coordenadas: X: -24160,55	Y: 208892,94 Z: 181,98

Trabalhos Arqueológicos da U.A.U.M. / MEMÓRIAS, 1, 2010




## Lista geral de Achados - Bracara Augusta

### Quarteirão dos CTT

<b>Achado 1549</b>	<b>Tipo Metais</b>
Sondagem S12	UE 2675
Descrição Indeterminado em ferro	
Coordenadas: X: -24160,47	Y: 208892,72 Z: 181,98
<b>Achado 1550</b>	<b>Tipo Metais</b>
Sondagem S12	UE 2675
Descrição Cabeça de prego	
Coordenadas: X: -24160,46	Y: 208892,62 Z: 181,98
<b>Achado 1551</b>	<b>Tipo Metais</b>
Sondagem S12	UE 2675
Descrição Pregos	
Coordenadas: X: -24160,36	Y: 208892,24 Z: 181,98
<b>Achado 1552</b>	<b>Tipo Metais</b>
Sondagem S12	UE 2675
Descrição Pregos	
Coordenadas: X: -24160,25	Y: 208892,23 Z: 182
<b>Achado 1553</b>	<b>Tipo Metais</b>
Sondagem S12	UE 2675
Descrição Indeterminado em ferro	
Coordenadas: X: -24160,24	Y: 208892,19 Z: 182
<b>Achado 1554</b>	<b>Tipo Metais</b>
Sondagem S12	UE 2675
Descrição Indeterminado em ferro	
Coordenadas: X: -24160,19	Y: 208892,48 Z: 182
<b>Achado 1555</b>	<b>Tipo Metais</b>
Sondagem S12	UE 2675
Descrição Indeterminado em ferro	
Coordenadas: X: -24160,31	Y: 208892,42 Z: 182
<b>Achado 1556</b>	<b>Tipo Metais</b>
Sondagem S12	UE 2675
Descrição Grupo de pregos	
Coordenadas: X: -24160,22	Y: 208892,87 Z: 181,98
<b>Achado 1557</b>	<b>Tipo Metais</b>
Sondagem S12	UE 2675
Descrição Indeterminado em ferro	
Coordenadas: X: -24160,19	Y: 208892,77 Z: 181,98


Trabalhos Arqueológicos da U.A.U.M. / MEMÓRIAS, 1, 2010



## Lista geral de Achados - Bracara Augusta

### Quarteirão dos CTT


<b>Achado 1558</b>	<b>Tipo Metais</b>
Sondagem S12	UE 2675
Descrição Indeterminado em ferro	
Coordenadas: X: -24160,09	Y: 208892,61 Z: 181,98
<b>Achado 1559</b>	<b>Tipo Metais</b>
Sondagem S12	UE 2675
Descrição Grupo de ferro indeterminado	
Coordenadas: X: -24159,95	Y: 208892,35 Z: 181,98
<b>Achado 1560</b>	<b>Tipo Metais</b>
Sondagem S12	UE 2675
Descrição Ferragem	
Coordenadas: X: -24159,89	Y: 208892,36 Z: 181,98
<b>Achado 1561</b>	<b>Tipo Metais</b>
Sondagem S12	UE 2675
Descrição Prego fragmentado	
Coordenadas: X: -24160,17	Y: 208892,57 Z: 181,97
<b>Achado 1562</b>	<b>Tipo Vidro</b>
Sondagem S16	UE 4096
Descrição Gargalo em vidro com asa . Possivel jarro votivo	
Coordenadas: X: 0	Y: 0 Z: 0
<b>Achado 1563</b>	<b>Tipo Metais</b>
Sondagem S12	UE 4215
Descrição Prego fragmentado	
Coordenadas: X: -24160,39	Y: 208892,82 Z: 181,99
<b>Achado 1564</b>	<b>Tipo Metais</b>
Sondagem S12	UE 4215
Descrição Ferragem	
Coordenadas: X: -24160,84	Y: 208892,73 Z: 182
<b>Achado 1565</b>	<b>Tipo Metais</b>
Sondagem S12	UE 4215
Descrição Ferragem	
Coordenadas: X: -24160,77	Y: 208892,56 Z: 182
<b>Achado 1566</b>	<b>Tipo Metais</b>
Sondagem S12	UE 4215
Descrição Ferragem	
Coordenadas: X: -24160,66	Y: 208892,44 Z: 182



## Lista geral de Achados - Bracara Augusta

## Quarteirão dos CTT

<b>Achado 1567</b>	<b>Tipo Metais</b>
Sondagem S12	UE 4215
Descrição Ferragem	
Coordenadas: X: -24160,9	Y: 208892,92 Z: 181,99
<b>Achado 1568</b>	<b>Tipo Metais</b>
Sondagem S12	UE 4215
Descrição Ferragem	
Coordenadas: X: -24160,82	Y: 208892,66 Z: 181,99
<b>Achado 1569</b>	<b>Tipo Metais</b>
Sondagem S12	UE 4215
Descrição Prego fragmentado	
Coordenadas: X: -24160,93	Y: 208893,04 Z: 181,98
<b>Achado 1570</b>	<b>Tipo Metais</b>
Sondagem S12	UE 4215
Descrição Prego fragmentado	
Coordenadas: X: -24160,8	Y: 208892,9 Z: 181,98
<b>Achado 1571</b>	<b>Tipo Metais</b>
Sondagem S12	UE 4215
Descrição Grupo de ferro indeterminado	
Coordenadas: X: -24160,41	Y: 208893,01 Z: 181,97
<b>Achado 1572</b>	<b>Tipo Metais</b>
Sondagem S12	UE 4215
Descrição Ferragem	
Coordenadas: X: -24160,7	Y: 208892,93 Z: 181,97
<b>Achado 1573</b>	<b>Tipo Metais</b>
Sondagem S12	UE 4215
Descrição Ferragem	
Coordenadas: X: -24160,75	Y: 208892,8 Z: 181,97
<b>Achado 1574</b>	<b>Tipo Metais</b>
Sondagem S12	UE 4215
Descrição Prego	
Coordenadas: X: -24160,69	Y: 208892,76 Z: 181,97
<b>Achado 1575</b>	<b>Tipo Indeterminado</b>
Sondagem S12	UE 4215
Descrição Dois fragmentos indeterminados	
Coordenadas: X: -24160,36	Y: 208892,75 Z: 181,98




## Lista geral de Achados - Bracara Augusta

### Quarteirão dos CTT

<b>Achado 1576</b>	<b>Tipo Indeterminado</b>
Sondagem S12	UE 4215
Descrição	Dois fragmentos indeterminados
Coordenadas:	X: -24160,51 Y: 208892,34 Z: 181,87
<b>Achado 1577</b>	<b>Tipo Metais</b>
Sondagem S12	UE 4215
Descrição	Ferragem
Coordenadas:	X: -24160,42 Y: 208892,54 Z: 181,9
<b>Achado 1578</b>	<b>Tipo Metais</b>
Sondagem S12	UE 4215
Descrição	Ferragem
Coordenadas:	X: -24160,52 Y: 208892,7 Z: 181,9
<b>Achado 1579</b>	<b>Tipo Metais</b>
Sondagem S12	UE 4215
Descrição	Ferragem
Coordenadas:	X: -24160,47 Y: 208892,97 Z: 181,9
<b>Achado 1580</b>	<b>Tipo Metais</b>
Sondagem S12	UE 4215
Descrição	Prego fragmentado
Coordenadas:	X: -24160,79 Y: 208892,9 Z: 181,91
<b>Achado 1581</b>	<b>Tipo Metais</b>
Sondagem S12	UE 4215
Descrição	Ferragem
Coordenadas:	X: -24160,79 Y: 208893,08 Z: 181,95
<b>Achado 1582</b>	<b>Tipo Metais</b>
Sondagem S12	UE 4215
Descrição	Ferragem
Coordenadas:	X: -24160,81 Y: 208892,98 Z: 181,92
<b>Achado 1583</b>	<b>Tipo Metais</b>
Sondagem S12	UE 4215
Descrição	Grupo de pregos fragmentados
Coordenadas:	X: -24160,36 Y: 208893 Z: 181,9
<b>Achado 1584</b>	<b>Tipo Metais</b>
Sondagem S12	UE 4215
Descrição	Grupo de cabeças de prego
Coordenadas:	X: -24160,28 Y: 208892,82 Z: 181,9

Trabalhos Arqueológicos da U.A.U.M. / MEMÓRIAS, 1, 2010




## Lista geral de Achados - Bracara Augusta

### Quarteirão dos CTT

<b>Achado 1585</b>	<b>Tipo Metais</b>	
Sondagem S12	UE 4215	
Descrição Ferragem		
Coordenadas: X: -24160,61	Y: 208893,17	Z: 181,95
<b>Achado 1586</b>	<b>Tipo Metais</b>	
Sondagem S12	UE 4215	
Descrição Ferragem		
Coordenadas: X: -24160,27	Y: 208893,19	Z: 181,95
<b>Achado 1587</b>	<b>Tipo Metais</b>	
Sondagem S12	UE 4215	
Descrição Grupo de pregos fragmentados		
Coordenadas: X: -24160,59	Y: 208893,08	Z: 181,91
<b>Achado 1588</b>	<b>Tipo Metais</b>	
Sondagem S12	UE 4215	
Descrição Grupo de ferragens		
Coordenadas: X: -24160,24	Y: 208893,13	Z: 181,91
<b>Achado 1589</b>	<b>Tipo Metais</b>	
Sondagem S12	UE 4215	
Descrição Ferragem		
Coordenadas: X: -24160,53	Y: 208893,14	Z: 181,93
<b>Achado 1590</b>	<b>Tipo Indeterminado</b>	
Sondagem S12	UE 4215	
Descrição Dois fragmentos indeterminados		
Coordenadas: X: -24160,73	Y: 208893,28	Z: 182
<b>Achado 1591</b>	<b>Tipo Metais</b>	
Sondagem S12	UE 4215	
Descrição Grupo de ferro indeterminado		
Coordenadas: X: -24160,61	Y: 208893,33	Z: 181,98
<b>Achado 1592</b>	<b>Tipo Metais</b>	
Sondagem S12	UE 4215	
Descrição Grupo de ferro indeterminado		
Coordenadas: X: -24160,74	Y: 208892,5	Z: 181,99
<b>Achado 1593</b>	<b>Tipo Metais</b>	
Sondagem S12	UE 4215	
Descrição Grupo de ferro indeterminado		
Coordenadas: X: -24160,66	Y: 208893,25	Z: 181,97

Trabalhos Arqueológicos da U.A.U.M. / MEMÓRIAS, 1, 2010





## Lista geral de Achados - Bracara Augusta

## Quarteirão dos CTT

<b>Achado 1594</b>	<b>Tipo Metais</b>
Sondagem S12	UE 4215
Descrição Grupo de ferro indeterminado	
Coordenadas: X: -24160,78 Y: 208893,19	Z: 181,97
<b>Achado 1595</b>	<b>Tipo Metais</b>
Sondagem S12	UE 4215
Descrição Grupo de ferro indeterminado	
Coordenadas: X: -24160,43 Y: 208893,39	Z: 182
<b>Achado 1596</b>	<b>Tipo Metais</b>
Sondagem S12	UE 4215
Descrição Grupo de ferro indeterminado	
Coordenadas: X: -24160,65 Y: 208893,37	Z: 181,99
<b>Achado 1597</b>	<b>Tipo Metais</b>
Sondagem S12	UE 4215
Descrição Prego fragmentado	
Coordenadas: X: -24160,88 Y: 208893,53	Z: 181,99
<b>Achado 1598</b>	<b>Tipo Metais</b>
Sondagem S12	UE 4215
Descrição Grupo de ferro indeterminado	
Coordenadas: X: -24160,76 Y: 208893,5	Z: 181,9
<b>Achado 1599</b>	<b>Tipo Metais</b>
Sondagem S12	UE 4215
Descrição Prego e ferragem	
Coordenadas: X: -24160,32 Y: 208893,62	Z: 181,9
<b>Achado 1600</b>	<b>Tipo Metais</b>
Sondagem S12	UE 4215
Descrição Grupo de pregos fragmentados	
Coordenadas: X: -24160,74 Y: 208893,55	Z: 181,95
<b>Achado 1601</b>	<b>Tipo Indeterminado</b>
Sondagem S12	UE 4215
Descrição Três fragmentos indeterminados	
Coordenadas: X: -24160,65 Y: 208893,88	Z: 182,04
<b>Achado 1602</b>	<b>Tipo Metais</b>
Sondagem S12	UE 4215
Descrição Fragmentos de ferro indeterminados	
Coordenadas: X: -24160,92 Y: 208893,75	Z: 181,99


Trabalhos Arqueológicos da U.A.U.M. / MEMÓRIAS, 1, 2010



## Lista geral de Achados - Bracara Augusta

### Quarteirão dos CTT

<b>Achado 1603</b>	<b>Tipo Metais</b>
Sondagem S12	UE 4215
Descrição	Prego fragmentado
Coordenadas:	X: -24160,94 Y: 208893,81 Z: 181,99
<b>Achado 1604</b>	<b>Tipo Metais</b>
Sondagem S12	UE 4215
Descrição	Fragmentos de ferro indeterminados
Coordenadas:	X: -24161,31 Y: 208893,54 Z: 181,92
<b>Achado 1605</b>	<b>Tipo Metais</b>
Sondagem S12	UE 4215
Descrição	Grupo de pregos
Coordenadas:	X: -24160,76 Y: 208893,71 Z: 181,99
<b>Achado 1606</b>	<b>Tipo Metais</b>
Sondagem S12	UE 4215
Descrição	Fragmento de ferro indeterminados
Coordenadas:	X: -24161,25 Y: 208893,45 Z: 181,42
<b>Achado 1607</b>	<b>Tipo Indeterminado</b>
Sondagem S12	UE 4215
Descrição	Dois fragmentos indeterminados
Coordenadas:	X: -24160,83 Y: 208893,81 Z: 181,98
<b>Achado 1608</b>	<b>Tipo Metais</b>
Sondagem S12	UE 4215
Descrição	Dois pregos fragmentados
Coordenadas:	X: -24160,51 Y: 208893,98 Z: 182,04
<b>Achado 1609</b>	<b>Tipo Indeterminado</b>
Sondagem S12	UE 4216
Descrição	Grupo de fragmentos indeterminados
Coordenadas:	X: -24161,19 Y: 208893,42 Z: 181,92
<b>Achado 1610</b>	<b>Tipo Metais</b>
Sondagem S12	UE 4216
Descrição	Grupo de pregos fragmentados
Coordenadas:	X: -24160,48 Y: 208893,74 Z: 182
<b>Achado 1611</b>	<b>Tipo Indeterminado</b>
Sondagem S12	UE 4216
Descrição	Grupo de fragmentos indeterminados
Coordenadas:	X: -24161,05 Y: 208893,06 Z: 181,91




## Lista geral de Achados - Bracara Augusta

### Quarteirão dos CTT

<b>Achado 1612</b>	<b>Tipo</b>	<b>Elemento Epigrafico</b>		
Sondagem S16		UE 4092		
Descrição	Epígrafe fragmentada			
Coordenadas:	X: -24164,12	Y: 208907,67	Z: 181,78	
<b>Achado 1613</b>	<b>Tipo</b>	<b>Metais</b>		
Sondagem S12		UE 4216		
Descrição	Cabeça de prego			
Coordenadas:	X: -24160,5	Y: 208893,78	Z: 182	
<b>Achado 1614</b>	<b>Tipo</b>	<b>Metais</b>		
Sondagem S12		UE 4216		
Descrição	Grupo de pregos fragmentados			
Coordenadas:	X: -24160,8	Y: 208893,74	Z: 181,99	
<b>Achado 1615</b>	<b>Tipo</b>	<b>Metais</b>		
Sondagem S12		UE 4216		
Descrição	Grupo de ferro indeterminado			
Coordenadas:	X: -24160,29	Y: 208893,45	Z: 181,98	
<b>Achado 1616</b>	<b>Tipo</b>	<b>Metais</b>		
Sondagem S12		UE 4216		
Descrição	Indeterminado em ferro			
Coordenadas:	X: -24160,31	Y: 208893,27	Z: 181,94	
<b>Achado 1617</b>	<b>Tipo</b>	<b>Metais</b>		
Sondagem S14		UE 4218		
Descrição	Prego fragmentado			
Coordenadas:	X: -24160,18	Y: 208893,29	Z: 181,93	
<b>Achado 1618</b>	<b>Tipo</b>	<b>Metais</b>		
Sondagem S12		UE 4216		
Descrição	Grupo de ferro indeterminado			
Coordenadas:	X: -24160,19	Y: 208893,24	Z: 181,93	
<b>Achado 1619</b>	<b>Tipo</b>			
Sondagem S12		UE 4216		
Descrição	Grupo de ferro indeterminado			
Coordenadas:	X: -24160,22	Y: 208893,03	Z: 181,91	
<b>Achado 1620</b>	<b>Tipo</b>	<b>Metais</b>		
Sondagem S12		UE 4216		
Descrição	Prego			
Coordenadas:	X: -24160,39	Y: 208893,57	Z: 181,99	

Trabalhos Arqueológicos da U.A.U.M. / MEMÓRIAS, 1, 2010




## Lista geral de Achados - Bracara Augusta

### Quarteirão dos CTT

<b>Achado 1621</b>	<b>Tipo Metais</b>	
Sondagem S12	UE 4216	
Descrição Grupo de ferro indeterminado		
Coordenadas: X: -24160,25	Y: 208892,95	Z: 181,9
<b>Achado 1622</b>	<b>Tipo Metais</b>	
Sondagem S12	UE 4216	
Descrição Prego		
Coordenadas: X: -24160,12	Y: 208893,46	Z: 181,97
<b>Achado 1623</b>	<b>Tipo Metais</b>	
Sondagem S12	UE 4216	
Descrição Indeterminado em ferro		
Coordenadas: X: -24160,04	Y: 208893,63	Z: 181,95
<b>Achado 1624</b>	<b>Tipo Metais</b>	
Sondagem S12	UE 4216	
Descrição Pequeno fragmento indeterminado em ferro		
Coordenadas: X: -24159,95	Y: 208893,45	Z: 181,96
<b>Achado 1625</b>	<b>Tipo Metais</b>	
Sondagem S12	UE 4216	
Descrição Indeterminado em ferro		
Coordenadas: X: -24159,99	Y: 208893,87	Z: 181,9
<b>Achado 1626</b>	<b>Tipo Metais</b>	
Sondagem S12	UE 4216	
Descrição Prego fragmentado		
Coordenadas: X: -24159,34	Y: 208893,79	Z: 181,9
<b>Achado 1627</b>	<b>Tipo Metais</b>	
Sondagem S12	UE 4216	
Descrição Grupo de ferro indeterminado		
Coordenadas: X: -24159,24	Y: 208894,24	Z: 181,8
<b>Achado 1628</b>	<b>Tipo Cerâmica</b>	
Sondagem S16	UE 4058	
Descrição Fragmento de conta em faiança Egípcia		
Coordenadas: X: 0	Y: 0	Z: 0
<b>Achado 1629</b>	<b>Tipo Pedra</b>	
Sondagem S16	UE 4141	
Descrição Tampa de Urna - elemento pétreo (UE4143)		
Coordenadas: X: -24167,0	Y: 208904,62	Z: 0


Trabalhos Arqueológicos da U.A.U.M. / MEMÓRIAS, 1, 2010



## Lista geral de Achados - Bracara Augusta

### Quarteirão dos CTT

<b>Achado 1630</b>	<b>Tipo Cerâmica</b>
Sondagem S16	UE 4141
Descrição	Pucarinho em cerâmica comum fina - incompleto (Urna UE4144)
Coordenadas:	X: -24167,14 Y: 208904,56 Z: 0
<b>Achado 1631</b>	<b>Tipo Cerâmica</b>
Sondagem S16	UE 4147
Descrição	Potinho em bracarense muito fragmentado
Coordenadas:	X: 0 Y: 0 Z: 0
<b>Achado 1632</b>	<b>Tipo Urna</b>
Sondagem S12	UE 4234
Descrição	Urna funerária em cerâmica comum (UE4235)
Coordenadas:	X: -24160,6 Y: 208894,8 Z: 181,41
<b>Achado 1633</b>	<b>Tipo Metais</b>
Sondagem S12	UE 2608
Descrição	Indeterminado em cobre ou liga de cobre
Coordenadas:	X: -24160,54 Y: 208889,12 Z: 181,36
<b>Achado 1634</b>	<b>Tipo Metais</b>
Sondagem S12	UE 4238
Descrição	Dois fragmentos indeterminados em ferro
Coordenadas:	X: -24157,92 Y: 208890,23 Z: 181,26
<b>Achado 1635</b>	<b>Tipo Metais</b>
Sondagem S12	UE 4238
Descrição	Prego
Coordenadas:	X: -24156,33 Y: 208895,66 Z: 181,26
<b>Achado 1636</b>	<b>Tipo Metais</b>
Sondagem S12	UE 4230
Descrição	Prego
Coordenadas:	X: -24157,93 Y: 208899,36 Z: 181,12
<b>Achado 1637</b>	<b>Tipo Metais</b>
Sondagem S12	UE 4240
Descrição	Cabeça de prego
Coordenadas:	X: -24157,32 Y: 208898,77 Z: 181,13
<b>Achado 1638</b>	<b>Tipo Metais</b>
Sondagem S12	UE 4240
Descrição	Cabeça de prego
Coordenadas:	X: -24157,26 Y: 208898,81 Z: 181,13



## Lista geral de Achados - Bracara Augusta

### Quarteirão dos CTT

<b>Achado 1639</b>	<b>Tipo Metais</b>
Sondagem S12	UE 4240
Descrição Prego fragmentado	
Coordenadas: X: -24157,31	Y: 208898,88 Z: 181,13
<b>Achado 1640</b>	<b>Tipo Metais</b>
Sondagem S12	UE 4240
Descrição Cabeça de prego	
Coordenadas: X: -24157,38	Y: 208898,88 Z: 181,13
<b>Achado 1641</b>	<b>Tipo Metais</b>
Sondagem S12	UE 4240
Descrição Cabeça de prego	
Coordenadas: X: -24157,34	Y: 208898,93 Z: 181,13
<b>Achado 1642</b>	<b>Tipo Metais</b>
Sondagem S12	UE 4240
Descrição Cabeça de prego	
Coordenadas: X: -24157,39	Y: 208898,91 Z: 181,13
<b>Achado 1643</b>	<b>Tipo Metais</b>
Sondagem S12	UE 4240
Descrição Duas Cabeça de prego	
Coordenadas: X: -24157,4	Y: 208898,92 Z: 181,13
<b>Achado 1644</b>	<b>Tipo Metais</b>
Sondagem S12	UE 4240
Descrição Cabeça de prego	
Coordenadas: X: -24157,36	Y: 208898,95 Z: 181,13
<b>Achado 1645</b>	<b>Tipo Metais</b>
Sondagem S12	UE 4240
Descrição Cabeça de prego	
Coordenadas: X: -24157,38	Y: 208898,97 Z: 181,13
<b>Achado 1646</b>	<b>Tipo Metais</b>
Sondagem S12	UE 4240
Descrição Cabeça de prego	
Coordenadas: X: -24157,37	Y: 208898,95 Z: 181,13
<b>Achado 1647</b>	<b>Tipo Metais</b>
Sondagem S12	UE 4240
Descrição Cabeça de prego	
Coordenadas: X: -24157,42	Y: 208898,94 Z: 181,13

Trabalhos Arqueológicos da U.A.U.M. / MEMÓRIAS, 1, 2010




Universidade do Minho  
Unidade de Arqueologia

## Lista geral de Achados - Bracara Augusta

### Quarteirão dos CTT

<b>Achado 1648</b>		<b>Tipo Metais</b>	
Sondagem	S12	UE 4240	
Descrição	Cabeça de prego		
Coordenadas:	X: -24157,39	Y: 208898,95	Z: 181,13
<b>Achado 1649</b>		<b>Tipo Metais</b>	
Sondagem	S12	UE 4240	
Descrição	Cabeça de prego		
Coordenadas:	X: -24157,37	Y: 208898,99	Z: 181,13
<b>Achado 1650</b>		<b>Tipo Metais</b>	
Sondagem	S12	UE 4240	
Descrição	Cabeça de prego		
Coordenadas:	X: -24157,42	Y: 208898,99	Z: 181,13
<b>Achado 1651</b>		<b>Tipo Metais</b>	
Sondagem	S12	UE 4240	
Descrição	Cabeça de prego		
Coordenadas:	X: -24157,4	Y: 208899	Z: 181,13
<b>Achado 1652</b>		<b>Tipo Metais</b>	
Sondagem	S12	UE 4240	
Descrição	Cabeça de prego		
Coordenadas:	X: -24157,35	Y: 208899,01	Z: 181,13
<b>Achado 1653</b>		<b>Tipo Metais</b>	
Sondagem	S12	UE 4240	
Descrição	Cabeça de prego		
Coordenadas:	X: -24157,41	Y: 208899,01	Z: 181,13
<b>Achado 1654</b>		<b>Tipo Metais</b>	
Sondagem	S12	UE 4240	
Descrição	Cabeça de prego		
Coordenadas:	X: -24157,43	Y: 208899	Z: 181,13
<b>Achado 1655</b>		<b>Tipo Metais</b>	
Sondagem	S12	UE 4240	
Descrição	Cabeça de prego		
Coordenadas:	X: -24157,44	Y: 208899,02	Z: 181,13
<b>Achado 1656</b>		<b>Tipo Metais</b>	
Sondagem	S12	UE 4240	
Descrição	Cabeça de prego		
Coordenadas:	X: -24157,41	Y: 208899,02	Z: 181,13

Trabalhos Arqueológicos da U.A.U.M. / MEMÓRIAS, 1, 2010



## Lista geral de Achados - Bracara Augusta

### Quarteirão dos CTT

<b>Achado 1657</b>	<b>Tipo Metais</b>
Sondagem S12	UE 4240
Descrição Cabeça de prego	
Coordenadas: X: -24157,43	Y: 208899,03 Z: 181,13
<b>Achado 1658</b>	<b>Tipo Metais</b>
Sondagem S12	UE 4240
Descrição Cabeça de prego	
Coordenadas: X: -24157,48	Y: 208898,7 Z: 181,11
<b>Achado 1659</b>	<b>Tipo Metais</b>
Sondagem S12	UE 4242
Descrição Pregos	
Coordenadas: X: -24156,36	Y: 208895,68 Z: 181,02
<b>Achado 1660</b>	<b>Tipo Metais</b>
Sondagem S12	UE 4242
Descrição Pregos	
Coordenadas: X: -24156,34	Y: 208895,72 Z: 181,02
<b>Achado 1661</b>	<b>Tipo Cerâmica</b>
Sondagem S12	UE 4242
Descrição Fundo em cerâmica comum fina	
Coordenadas: X: -24156,34	Y: 208895,82 Z: 181,02
<b>Achado 1662</b>	<b>Tipo Urna</b>
Sondagem S12	UE 4242
Descrição Urna em cerâmica comum incompleta (UE4241)	
Coordenadas: X: -24156,5	Y: 208895,54 Z: 181,1
<b>Achado 1663</b>	<b>Tipo Metais</b>
Sondagem S12	UE 4240
Descrição Cabeça de prego	
Coordenadas: X: -24157,4	Y: 208898,8 Z: 181,12
<b>Achado 1664</b>	<b>Tipo Metais</b>
Sondagem S12	UE 4240
Descrição Pregos fragmentados	
Coordenadas: X: -24157,38	Y: 208898,82 Z: 181,12
<b>Achado 1665</b>	<b>Tipo Metais</b>
Sondagem S12	UE 4240
Descrição Cabeça de prego	
Coordenadas: X: -24157,34	Y: 208898,82 Z: 181,12

Trabalhos Arqueológicos da U.A.U.M. / MEMÓRIAS, 1, 2010






## Lista geral de Achados - Bracara Augusta

### Quarteirão dos CTT

<b>Achado 1666</b>		<b>Tipo Metais</b>	
Sondagem	S12	UE 4240	
Descrição	Cabeça de prego		
Coordenadas:	X: -24157,33	Y: 208898,85	Z: 181,12
<b>Achado 1667</b>		<b>Tipo Metais</b>	
Sondagem	S12	UE 4240	
Descrição	Cabeça de Prego		
Coordenadas:	X: -24157,32	Y: 208898,86	Z: 181,12
<b>Achado 1668</b>		<b>Tipo Metais</b>	
Sondagem	S12	UE 4240	
Descrição	Cabeça de Prego		
Coordenadas:	X: -24157,37	Y: 208898,83	Z: 181,12
<b>Achado 1669</b>		<b>Tipo Metais</b>	
Sondagem	S12	UE 4240	
Descrição	Prego fragmentado		
Coordenadas:	X: -24157,4	Y: 208898,83	Z: 181,12
<b>Achado 1670</b>		<b>Tipo Metais</b>	
Sondagem	S12	UE 4240	
Descrição	Duas cabeças de prego		
Coordenadas:	X: -24157,37	Y: 208898,87	Z: 181,12
<b>Achado 1671</b>		<b>Tipo Metais</b>	
Sondagem	S12	UE 4240	
Descrição	Cabeça de prego		
Coordenadas:	X: -24157,38	Y: 208898,86	Z: 181,12
<b>Achado 1672</b>		<b>Tipo Indeterminado</b>	
Sondagem	S12	UE 4240	
Descrição	Pequeno fragmento indeterminado		
Coordenadas:	X: -24157,4	Y: 208898,85	Z: 181,12
<b>Achado 1673</b>		<b>Tipo Metais</b>	
Sondagem	S12	UE 4240	
Descrição	Cabeça de prego		
Coordenadas:	X: -24157,41	Y: 208898,86	Z: 181,12
<b>Achado 1674</b>		<b>Tipo Indeterminado</b>	
Sondagem	S12	UE 4240	
Descrição	Pequeno fragmento indeterminado		
Coordenadas:	X: -24157,41	Y: 208898,86	Z: 181,12

Trabalhos Arqueológicos da U.A.U.M. / MEMÓRIAS, 1, 2010




Universidade do Minho  
Unidade de Arqueologia

## Lista geral de Achados - Bracara Augusta

### Quarteirão dos CTT

<b>Achado 1675</b>		<b>Tipo Metais</b>	
Sondagem	S12	UE 4240	
Descrição	Cabeça de prego		
Coordenadas:	X: -24157,44	Y: 208898,91	Z: 181,12
<b>Achado 1676</b>		<b>Tipo Metais</b>	
Sondagem	S12	UE 4240	
Descrição	Cabeça de prego		
Coordenadas:	X: -24157,36	Y: 208898,9	Z: 181,12
<b>Achado 1677</b>		<b>Tipo Metais</b>	
Sondagem	S12	UE 4240	
Descrição	Conjunto de pequenos cravos		
Coordenadas:	X: -24157,34	Y: 208898,94	Z: 181,12
<b>Achado 1678</b>		<b>Tipo Metais</b>	
Sondagem	S12	UE 4240	
Descrição	Cabeça de prego		
Coordenadas:	X: -24157,33	Y: 208898,95	Z: 181,12
<b>Achado 1679</b>		<b>Tipo Metais</b>	
Sondagem	S12	UE 4240	
Descrição	Prego fragmentado		
Coordenadas:	X: -24157,38	Y: 208898,97	Z: 181,12
<b>Achado 1680</b>		<b>Tipo Metais</b>	
Sondagem	S12	UE 4240	
Descrição	Cabeça de prego		
Coordenadas:	X:	Y:	Z:
<b>Achado 1681</b>		<b>Tipo Metais</b>	
Sondagem	S12	UE 4240	
Descrição	Cabeça de prego		
Coordenadas:	X: -24157,45	Y: 208898,92	Z: 181,12
<b>Achado 1682</b>		<b>Tipo Metais</b>	
Sondagem	S12	UE 4240	
Descrição	Cabeça de prego		
Coordenadas:	X: -24157,47	Y: 208898,91	Z: 181,12
<b>Achado 1683</b>		<b>Tipo Metais</b>	
Sondagem	S12	UE 4240	
Descrição	Cabeça de prego		
Coordenadas:	X: -24157,47	Y: 208898,93	Z: 181,12

Trabalhos Arqueológicos da U.A.U.M. / MEMÓRIAS, 1, 2010




## Lista geral de Achados - Bracara Augusta

### Quarteirão dos CTT

<b>Achado 1684</b>	<b>Tipo Metais</b>
Sondagem S12	UE 4240
Descrição Cabeça de prego	
Coordenadas: X: -24157,5	Y: 208898,96 Z: 181,12
<b>Achado 1685</b>	<b>Tipo Metais</b>
Sondagem S12	UE 4240
Descrição Cabeça de prego	
Coordenadas: X: -24157,42	Y: 208898,96 Z: 181,12
<b>Achado 1686</b>	<b>Tipo Metais</b>
Sondagem S12	UE 4240
Descrição Cabeça de prego	
Coordenadas: X: -24157,4	Y: 208899 Z: 181,12
<b>Achado 1687</b>	<b>Tipo Metais</b>
Sondagem S12	UE 4240
Descrição Cabeça de prego	
Coordenadas: X: -24157,44	Y: 208898,97 Z: 181,12
<b>Achado 1688</b>	<b>Tipo Metais</b>
Sondagem S12	UE 4240
Descrição Pregos fragmentados	
Coordenadas: X: -24157,45	Y: 208898,96 Z: 181,12
<b>Achado 1689</b>	<b>Tipo Metais</b>
Sondagem S12	UE 4240
Descrição Cabeça de prego	
Coordenadas: X: -24157,46	Y: 208898,98 Z: 181,12
<b>Achado 1690</b>	<b>Tipo Metais</b>
Sondagem S12	UE 4240
Descrição Cabeça de prego	
Coordenadas: X: -24157,49	Y: 208898,97 Z: 181,12
<b>Achado 1691</b>	<b>Tipo Metais</b>
Sondagem S12	UE 4230
Descrição Pregos fragmentados	
Coordenadas: X: -24157,64	Y: 208899,02 Z: 181,11
<b>Achado 1692</b>	<b>Tipo Metais</b>
Sondagem S12	UE 4230
Descrição Fragmento indeterminado em ferro	
Coordenadas: X: -24157,56	Y: 208899,12 Z: 181,12

Trabalhos Arqueológicos da U.A.U.M. / MEMÓRIAS, 1, 2010




## Lista geral de Achados - Bracara Augusta

## Quarteirão dos CTT

<b>Achado 1693</b>	<b>Tipo Metais</b>
Sondagem S12	UE 4230
Descrição	Fragmento indeterminado em ferro
Coordenadas:	X: -24157,64 Y: 208899,13 Z: 181,1
<b>Achado 1694</b>	<b>Tipo Metais</b>
Sondagem S12	UE 4230
Descrição	Ferragem fragmentada
Coordenadas:	X: -24157,91 Y: 208899,05 Z: 181,15
<b>Achado 1695</b>	<b>Tipo Metais</b>
Sondagem S12	UE 4230
Descrição	Cabeça de prego
Coordenadas:	X: -24157,88 Y: 208899,22 Z: 181,14
<b>Achado 1696</b>	<b>Tipo Metais</b>
Sondagem S12	UE 4230
Descrição	Prego e ferragem
Coordenadas:	X: -24157,91 Y: 208899,28 Z: 181,12
<b>Achado 1697</b>	<b>Tipo Metais</b>
Sondagem S12	UE 4230
Descrição	Prego
Coordenadas:	X: -24157,95 Y: 208899,39 Z: 181,28
<b>Achado 1698</b>	<b>Tipo Moeda</b>
Sondagem S12	UE 4196
Descrição	Moeda inteira
Coordenadas:	X: -24154,37 Y: 208893,49 Z: 181,28
<b>Achado 1699</b>	<b>Tipo Metais</b>
Sondagem S12	UE 4250
Descrição	Prego fragmentado
Coordenadas:	X: -24155,12 Y: 208893,14 Z: 181,29
<b>Achado 1700</b>	<b>Tipo Urna</b>
Sondagem S12	UE 4244
Descrição	Urna em cerâmica comum (UE4245)
Coordenadas:	X: -24155,8 Y: 208894,5 Z: 181,32
<b>Achado 1701</b>	<b>Tipo Metais</b>
Sondagem S12	UE 4242
Descrição	Prego
Coordenadas:	X: -24157,24 Y: 208894,57 Z: 181,29

Trabalhos Arqueológicos da U.A.U.M. / MEMÓRIAS, 1, 2010




Universidade do Minho  
Unidade de Arqueologia

## Lista geral de Achados - Bracara Augusta

### Quarteirão dos CTT

<b>Achado 1702</b>	<b>Tipo Metais</b>
Sondagem S12	UE 4242
Descrição	Fragmento em ferro indeterminado
Coordenadas:	X: -24157,23 Y: 208894,62 Z: 181,39
<b>Achado 1703</b>	<b>Tipo Metais</b>
Sondagem S12	UE 4242
Descrição	Prego
Coordenadas:	X: -24157,33 Y: 208894,88 Z: 181,39
<b>Achado 1704</b>	<b>Tipo Metais</b>
Sondagem S12	UE 4242
Descrição	Prego
Coordenadas:	X: -24157,12 Y: 208894,66 Z: 181,34
<b>Achado 1705</b>	<b>Tipo Metais</b>
Sondagem S12	UE 4242
Descrição	Prego
Coordenadas:	X: -24157,57 Y: 208894,82 Z: 181,3
<b>Achado 1706</b>	<b>Tipo Metais</b>
Sondagem S12	UE 4242
Descrição	Prego
Coordenadas:	X: -24157,13 Y: 208894,73 Z: 181,3
<b>Achado 1707</b>	<b>Tipo Metais</b>
Sondagem S12	UE 4250
Descrição	Prego
Coordenadas:	X: -24155,35 Y: 208892,63 Z: 181,33
<b>Achado 1708</b>	<b>Tipo Metais</b>
Sondagem S12	UE 4250
Descrição	Prego
Coordenadas:	X: -24155,38 Y: 208892,65 Z: 181,32
<b>Achado 1709</b>	<b>Tipo Metais</b>
Sondagem S12	UE 4242
Descrição	Prego
Coordenadas:	X: -24156,69 Y: 208895,33 Z: 181,32
<b>Achado 1710</b>	<b>Tipo Metais</b>
Sondagem S12	UE 4242
Descrição	Prego fragmentado
Coordenadas:	X: -24156,58 Y: 208895,32 Z: 181,17

Trabalhos Arqueológicos da U.A.U.M. / MEMÓRIAS, 1, 2010



## Lista geral de Achados - Bracara Augusta

### Quarteirão dos CTT

<b>Achado 1711</b>	<b>Tipo Metais</b>
Sondagem S12	UE 4242
Descrição Cabeça de prego	
Coordenadas: X: -24156,78	Y: 208895,4 Z: 181,2
<b>Achado 1712</b>	<b>Tipo Metais</b>
Sondagem S12	UE 4242
Descrição Pregos	
Coordenadas: X: -24156,82	Y: 208895,19 Z: 181,18
<b>Achado 1713</b>	<b>Tipo Metais</b>
Sondagem S12	UE 2664
Descrição Pregos	
Coordenadas: X: -24157,5	Y: 208895,63 Z: 181,26
<b>Achado 1714</b>	<b>Tipo Metais</b>
Sondagem S12	UE 2664
Descrição Pregos	
Coordenadas: X: -24157,31	Y: 208895,53 Z: 181,01
<b>Achado 1715</b>	<b>Tipo Metais</b>
Sondagem S12	UE 2664
Descrição Pregos	
Coordenadas: X: -24157,72	Y: 208895,35 Z: 181,07
<b>Achado 1716</b>	<b>Tipo Vidro</b>
Sondagem S12	UE 4196
Descrição Unguentário em vidro - incompleto	
Coordenadas: X: -24155,56	Y: 208894,01 Z: 181,24
<b>Achado 1717</b>	<b>Tipo Urna</b>
Sondagem S12	UE 4196
Descrição Urna incompleta e fragmentada em cerâmica comum cozedura oxidante	
Coordenadas: X: -24155,52	Y: 208893,99 Z: 181,24
<b>Achado 1718</b>	<b>Tipo Pedra</b>
Sondagem S12	UE 4244
Descrição Tampa de urna - elemento pétreo (UE4246)	
Coordenadas: X: -24155,8	Y: 208894,52 Z: 181,32
<b>Achado 1719</b>	<b>Tipo Metais</b>
Sondagem S12	UE 2664
Descrição Pregos	
Coordenadas: X: -24156,94	Y: 208895,62 Z: 181,04


Trabalhos Arqueológicos da U.A.U.M. / MEMÓRIAS, 1, 2010



## Lista geral de Achados - Bracara Augusta

### Quarteirão dos CTT

<b>Achado 1720</b>	<b>Tipo Urna</b>
Sondagem S12	UE 2664
Descrição	Urna em cerâmica incompleta (UE4254)
Coordenadas:	X: -24157,31 Y: 208895,7 Z: 181,03
<b>Achado 1721</b>	<b>Tipo Pedra</b>
Sondagem S12	UE 2664
Descrição	Tampa de urna - elemento pétreo (UE4255)
Coordenadas:	X: -24157,28 Y: 208895,77 Z: 181,06
<b>Achado 1722</b>	<b>Tipo Urna</b>
Sondagem S13J	UE 4013
Descrição	Urna (bilha) incompleta em cerâmica comum (UE4012)
Coordenadas:	X: -24145,46 Y: 208900,43 Z: 181,53
<b>Achado 1723</b>	<b>Tipo Urna</b>
Sondagem S13J	UE 4020
Descrição	Urna em cerâmica comum (UE4016)
Coordenadas:	X: -24145,64 Y: 208900,4 Z: 181,39
<b>Achado 1724</b>	<b>Tipo Metais</b>
Sondagem S13J	UE 2041
Descrição	Prego
Coordenadas:	X: -24145,08 Y: 208899,81 Z: 181,27
<b>Achado 1725</b>	<b>Tipo Metais</b>
Sondagem S13J	UE 2041
Descrição	Prego
Coordenadas:	X: -24146,3 Y: 208900,2 Z: 181,23
<b>Achado 1726</b>	<b>Tipo Metais</b>
Sondagem S13J	UE 2041
Descrição	Prego
Coordenadas:	X: -24146,19 Y: 208899,68 Z: 181,22
<b>Achado 1727</b>	<b>Tipo Metais</b>
Sondagem S13J	UE 2041
Descrição	Pequenos fragmentos indeterminados em ferro
Coordenadas:	X: -24151,15 Y: 208897,5 Z: 181,3
<b>Achado 1728</b>	<b>Tipo Metais</b>
Sondagem S13J	UE 2040
Descrição	Grupo de pregos fragmentados
Coordenadas:	X: -24147,28 Y: 208901,24 Z: 181,08




## Lista geral de Achados - Bracara Augusta

### Quarteirão dos CTT

<b>Achado 1729</b>	<b>Tipo Metais</b>
Sondagem S13J	UE 2040
Descrição Grupo de pregos fragmentados	
Coordenadas: X: -24146,75	Y: 208900,99 Z: 181,37
<b>Achado 1730</b>	<b>Tipo Urna</b>
Sondagem S13J	UE 2056
Descrição Urna em cerâmica comum - incompleta (UE2057)	
Coordenadas: X: -24146,54	Y: 208900,56 Z: 180,69
<b>Achado 1731</b>	<b>Tipo Urna</b>
Sondagem S13J	UE 2056
Descrição Urna em cerâmica comum - incompleta (UE2060)	
Coordenadas: X: -24146,34	Y: 208900,08 Z: 180,66
<b>Achado 1732</b>	<b>Tipo Urna</b>
Sondagem S13J	UE 2052
Descrição Urna em cerâmica comum - incompleta (UE2054)	
Coordenadas: X:	Y: Z:
<b>Achado 1733</b>	<b>Tipo Pedra</b>
Sondagem S13J	UE 2052
Descrição Tampa de urna - elemento pétreo (UE2053)	
Coordenadas: X: -24145,71	Y: 208899,61 Z: 180,58
<b>Achado 1734</b>	<b>Tipo Urna</b>
Sondagem S13J	UE 2070
Descrição Urna incompleta e fragmentada (UE2071)	
Coordenadas: X: -24145,52	Y: 208899,25 Z: 180,56
<b>Achado 1735</b>	<b>Tipo Urna</b>
Sondagem S13J	UE 2073
Descrição Urna em cerâmica comum (UE2074)	
Coordenadas: X: -24145,99	Y: 208898,9 Z: 180,58
<b>Achado 1736</b>	<b>Tipo Urna</b>
Sondagem S13J	UE 2076
Descrição Urna - fragmento (UE2077)	
Coordenadas: X: -24147,07	Y: 208901,49 Z: 180,52
<b>Achado 1737</b>	<b>Tipo Lucerna</b>
Sondagem S13J	UE 2076
Descrição Lucerna fragmentada	
Coordenadas: X: -24146,6	Y: 208901,26 Z: 180,5






## Lista geral de Achados - Bracara Augusta

### Quarteirão dos CTT

<b>Achado 1738</b>	<b>Tipo Vidro</b>	
Sondagem S13J	UE 2079	
Descrição Unguentário fragmentado		
Coordenadas: X: -24147,2	Y: 208898,96	Z: 180,4
<b>Achado 1739</b>	<b>Tipo Lucerna</b>	
Sondagem S13J	UE 2079	
Descrição Lucerna incompleta		
Coordenadas: X: -24146,92	Y: 208898,74	Z: 180,37
<b>Achado 1740</b>	<b>Tipo Vidro</b>	
Sondagem S13J	UE 2079	
Descrição Fragmentos de possível unguentário		
Coordenadas: X: -24146,82	Y: 208898,26	Z: 180,39
<b>Achado 1741</b>	<b>Tipo Cerâmica</b>	
Sondagem S13J	UE 2076	
Descrição Pucarinho fragmentado e incompleto		
Coordenadas: X: -24147,03	Y: 208901,01	Z: 180,49
<b>Achado 1742</b>	<b>Tipo Lucerna</b>	
Sondagem S13J	UE 2076	
Descrição Lucerna incompleta fragmentada		
Coordenadas: X: -24146,91	Y: 208901,3	Z: 180,45
<b>Achado 1743</b>	<b>Tipo Vidro</b>	
Sondagem S13J	UE 2076	
Descrição Fundo de unguentário em vidro		
Coordenadas: X: -24147,44	Y: 208901,32	Z: 180,54
<b>Achado 1744</b>	<b>Tipo Lucerna</b>	
Sondagem S13J	UE 2079	
Descrição Lucerna fragmentada		
Coordenadas: X: -24146,75	Y: 208898,56	Z: 180,16
<b>Achado 1745</b>	<b>Tipo Pedra</b>	
Sondagem S13J	UE 2079	
Descrição Tampa de urna - elemento pétreo (UE2085)		
Coordenadas: X: -24150,59	Y: 208896,92	Z: 180,34
<b>Achado 1746</b>	<b>Tipo Urna</b>	
Sondagem S13J	UE 2079	
Descrição Urna em cerâmica comum (UE2086)		
Coordenadas: X: -24150,57	Y: 208897,06	Z: 180,28



## Lista geral de Achados - Bracara Augusta

### Quarteirão dos CTT

#### Achado 1747 **Tipo Vidro**

Sondagem S13J UE 2087  
Descrição Fragmento de vidro de possível unguentário  
Coordenadas: X: -24147,08 Y: 208898,57 Z:

#### Achado 1748 **Tipo Cerâmica**

Sondagem S13J UE 2052  
Descrição Púcaro em cerâmica de tradição indígena  
Coordenadas: X: -24146,65 Y: 208900,81 Z: 180,95

#### Achado 1749 **Tipo Urna**

Sondagem S13J UE 2089  
Descrição Urna incompleta em cerâmica comum (UE2088)  
Coordenadas: X: Y: Z:

#### Achado 1750 **Tipo Urna**

Sondagem S13J UE 2091  
Descrição Urna em cerâmica comum (UE2092)  
Coordenadas: X: Y: Z:

#### Achado 1752 **Tipo Metais**

Sondagem S13F UE 2963  
Descrição Grupo de pregos fragmentados - CRIVO  
Coordenadas: X: Y: Z:

#### Achado 1753 **Tipo Metais**

Sondagem S13F UE 2978  
Descrição Grupo de pregos fragmentados - CRIVO  
Coordenadas: X: Y: Z:

#### Achado 1754 **Tipo Metais**


Sondagem S13G UE 2805  
Descrição Grupo de pregos fragmentados - CRIVO  
Coordenadas: X: Y: Z:

#### Achado 1755 **Tipo Metais**

Sondagem S13G UE 2806  
Descrição Grupo de pregos fragmentados - CRIVO  
Coordenadas: X: Y: Z:

#### Achado 1756 **Tipo Metais**

Sondagem S13G UE 2953  
Descrição Grupo de pregos fragmentados - CRIVO  
Coordenadas: X: Y: Z:



## Lista geral de Achados - Bracara Augusta

### Quarteirão dos CTT

#### Achado 1757 **Tipo Metais**

Sondagem S13G UE 3150  
Descrição Grupo de pregos fragmentados - CRIVO  
Coordenadas: X: Y: Z:

#### Achado 1758 **Tipo Metais**

Sondagem S13G UE 3422  
Descrição Grupo de pregos fragmentados - CRIVO  
Coordenadas: X: Y: Z:

#### Achado 1759 **Tipo Metais**

Sondagem S13G UE 3464  
Descrição Grupo de pregos fragmentados - CRIVO  
Coordenadas: X: Y: Z:

#### Achado 1760 **Tipo Metais**

Sondagem S13J UE 2919  
Descrição Grupo de pregos fragmentados - CRIVO  
Coordenadas: X: Y: Z:

#### Achado 1761 **Tipo Metais**

Sondagem S13H UE 2949  
Descrição Grupo de pregos fragmentados - CRIVO  
Coordenadas: X: Y: Z:

#### Achado 1762 **Tipo Metais**

Sondagem S13H UE 2980  
Descrição Grupo de pregos fragmentados - CRIVO  
Coordenadas: X: Y: Z:

#### Achado 1763 **Tipo Metais**

Sondagem S13H UE 2994  
Descrição Grupo de pregos fragmentados - CRIVO  
Coordenadas: X: Y: Z:


#### Achado 1764 **Tipo Metais**

Sondagem S13H UE 3074  
Descrição Grupo de pregos fragmentados - CRIVO  
Coordenadas: X: Y: Z:

#### Achado 1765 **Tipo Metais**

Sondagem S13H UE 3000  
Descrição Grupo de pregos fragmentados - CRIVO  
Coordenadas: X: Y: Z:

Trabalhos Arqueológicos da U.A.U.M. / MEMÓRIAS, 1, 2010




## Lista geral de Achados - Bracara Augusta

### Quarteirão dos CTT

<b>Achado 1766</b>	<b>Tipo Metais</b>
Sondagem S13I	UE 2150
Descrição Grupo de pregos fragmentados - CRIVO	
Coordenadas: X:	Y: Z:
<b>Achado 1767</b>	<b>Tipo Indeterminado</b>
Sondagem S13I	UE 2705
Descrição Indeterminado	
Coordenadas: X: 0	Y: 0 Z: 0
<b>Achado 1768</b>	<b>Tipo Metais</b>
Sondagem S13I	UE 2705
Descrição Grupo de pregos fragmentados - CRIVO	
Coordenadas: X:	Y: Z:
<b>Achado 1769</b>	<b>Tipo Metais</b>
Sondagem S13I	UE 2709
Descrição Grupo de pregos fragmentados - CRIVO	
Coordenadas: X:	Y: Z:
<b>Achado 1770</b>	<b>Tipo Metais</b>
Sondagem S13I	UE 2710
Descrição Grupo de pregos fragmentados - CRIVO	
Coordenadas: X:	Y: Z:
<b>Achado 1771</b>	<b>Tipo Metais</b>
Sondagem S13I	UE 2739
Descrição Grupo de pregos fragmentados - CRIVO	
Coordenadas: X:	Y: Z:
<b>Achado 1772</b>	<b>Tipo Metais</b>
Sondagem S13I	UE 2744
Descrição Grupo de pregos fragmentados - CRIVO	
Coordenadas: X:	Y: Z:
<b>Achado 1773</b>	<b>Tipo Metais</b>
Sondagem S13I	UE 2748
Descrição Grupo de pregos fragmentados - CRIVO	
Coordenadas: X:	Y: Z:
<b>Achado 1774</b>	<b>Tipo Metais</b>
Sondagem S13I	UE 2901
Descrição Grupo de pregos fragmentados - CRIVO	
Coordenadas: X:	Y: Z:

Trabalhos Arqueológicos da U.A.U.M. / MEMÓRIAS, 1, 2010



## Lista geral de Achados - Bracara Augusta

### Quarteirão dos CTT

#### Achado 1775 **Tipo Metais**

Sondagem S13I UE 2939  
Descrição Grupo de pregos fragmentados - CRIVO  
Coordenadas: X: Y: Z:

#### Achado 1776 **Tipo Metais**

Sondagem S13I UE 3084  
Descrição Grupo de pregos fragmentados - CRIVO  
Coordenadas: X: Y: Z:

#### Achado 1777 **Tipo Metais**

Sondagem S13I UE 3118  
Descrição Grupo de pregos fragmentados - CRIVO  
Coordenadas: X: Y: Z:

#### Achado 1778 **Tipo Metais**

Sondagem S13I UE 3187  
Descrição Grupo de pregos fragmentados - CRIVO  
Coordenadas: X: Y: Z:

#### Achado 1779 **Tipo Metais**

Sondagem S13I UE 3299  
Descrição Grupo de pregos fragmentados - CRIVO  
Coordenadas: X: Y: Z:

#### Achado 1780 **Tipo Metais**

Sondagem S13I UE 3306  
Descrição Grupo de pregos fragmentados - CRIVO  
Coordenadas: X: Y: Z:

#### Achado 1781 **Tipo Metais**

Sondagem S13I UE 3324  
Descrição Grupo de pregos fragmentados - CRIVO  
Coordenadas: X: Y: Z:


#### Achado 1782 **Tipo Metais**

Sondagem S13I UE 3380  
Descrição Grupo de pregos fragmentados - CRIVO  
Coordenadas: X: Y: Z:

#### Achado 1783 **Tipo Metais**

Sondagem S13I UE 3384  
Descrição Grupo de pregos fragmentados - CRIVO  
Coordenadas: X: Y: Z:

Trabalhos Arqueológicos da U.A.U.M. / MEMÓRIAS, 1, 2010



## Lista geral de Achados - Bracara Augusta

### Quarteirão dos CTT

#### Achado 1784 **Tipo Metais**

Sondagem S13I UE 3389  
Descrição Grupo de pregos fragmentados - CRIVO  
Coordenadas: X: Y: Z:

#### Achado 1785 **Tipo Metais**

Sondagem S13I UE 3459  
Descrição Grupo de pregos fragmentados - CRIVO  
Coordenadas: X: Y: Z:

#### Achado 1786 **Tipo Metais**

Sondagem S13I UE 3479  
Descrição Grupo de pregos fragmentados - CRIVO  
Coordenadas: X: Y: Z:

#### Achado 1787 **Tipo Metais**

Sondagem S13I UE 3490  
Descrição Grupo de pregos fragmentados - CRIVO  
Coordenadas: X: Y: Z:

#### Achado 1788 **Tipo Metais**

Sondagem S13J UE 2040  
Descrição Grupo de pregos fragmentados - CRIVO  
Coordenadas: X: Y: Z:

#### Achado 1789 **Tipo Metais**

Sondagem S13J UE 2056  
Descrição Grupo de pregos fragmentados - CRIVO  
Coordenadas: X: Y: Z:

#### Achado 1790 **Tipo Metais**

Sondagem S13J UE 2076  
Descrição Grupo de pregos fragmentados - CRIVO  
Coordenadas: X: Y: Z:

#### Achado 1791 **Tipo Metais**

Sondagem S13J UE 2079  
Descrição Grupo de pregos fragmentados - CRIVO  
Coordenadas: X: Y: Z:

#### Achado 1792 **Tipo Metais**

Sondagem S13J UE 2166  
Descrição Grupo de pregos fragmentados - CRIVO  
Coordenadas: X: Y: Z:

Trabalhos Arqueológicos da U.A.U.M. / MEMÓRIAS, 1, 2010



## Lista geral de Achados - Bracara Augusta

### Quarteirão dos CTT

#### Achado 1793 **Tipo Metais**

Sondagem S13J UE 3171  
Descrição Grupo de pregos fragmentados - CRIVO  
Coordenadas: X: Y: Z:

#### Achado 1794 **Tipo Metais**

Sondagem S13J UE 3172  
Descrição Grupo de pregos fragmentados - CRIVO  
Coordenadas: X: Y: Z:

#### Achado 1795 **Tipo Metais**

Sondagem S13J UE 3264  
Descrição Grupo de pregos fragmentados - CRIVO  
Coordenadas: X: Y: Z:

#### Achado 1796 **Tipo Metais**

Sondagem S13J UE 3265  
Descrição Grupo de pregos fragmentados - CRIVO  
Coordenadas: X: Y: Z:

#### Achado 1797 **Tipo Metais**

Sondagem S13J UE 3272  
Descrição Grupo de pregos fragmentados - CRIVO  
Coordenadas: X: Y: Z:

#### Achado 1798 **Tipo Metais**

Sondagem S13J UE 3294  
Descrição Grupo de pregos fragmentados - CRIVO  
Coordenadas: X: Y: Z:

#### Achado 1799 **Tipo Metais**

Sondagem S13J UE 3289  
Descrição Grupo de pregos fragmentados - CRIVO  
Coordenadas: X: Y: Z:


#### Achado 1800 **Tipo Metais**

Sondagem S13J UE 3306  
Descrição Grupo de pregos fragmentados - CRIVO  
Coordenadas: X: Y: Z:

#### Achado 1801 **Tipo Metais**

Sondagem S13J UE 3327  
Descrição Grupo de pregos fragmentados - CRIVO  
Coordenadas: X: Y: Z:

Trabalhos Arqueológicos da U.A.U.M. / MEMÓRIAS, 1, 2010




## Lista geral de Achados - Bracara Augusta

### Quarteirão dos CTT

<b>Achado 1802</b>	<b>Tipo Metais</b>
Sondagem S13J	UE 3492
Descrição Grupo de pregos fragmentados - CRIVO	
Coordenadas: X:	Y: Z:
<b>Achado 1803</b>	<b>Tipo Metais</b>
Sondagem S13J	UE 3496
Descrição Grupo de pregos fragmentados - CRIVO	
Coordenadas: X:	Y: Z:
<b>Achado 1804</b>	<b>Tipo Metais</b>
Sondagem S11	UE 2340
Descrição Grupo de pregos fragmentados - CRIVO	
Coordenadas: X:	Y: Z:
<b>Achado 1805</b>	<b>Tipo Metais</b>
Sondagem S17	UE 3926
Descrição Grupo de pregos fragmentados - CRIVO	
Coordenadas: X:	Y: Z:
<b>Achado 1806</b>	<b>Tipo Vidro</b>
Sondagem S17	UE 3893
Descrição Grupo de contas de vidro fragmentadas	
Coordenadas: X: 0	Y: 0 Z: 0
<b>Achado 1807</b>	<b>Tipo Metais</b>
Sondagem S17	UE 4041
Descrição Grupo de pregos fragmentados - CRIVO	
Coordenadas: X:	Y: Z:
<b>Achado 1808</b>	<b>Tipo Metais</b>
Sondagem S10	UE 3633
Descrição Grupo de pregos fragmentados - CRIVO	
Coordenadas: X:	Y: Z:
<b>Achado 1809</b>	<b>Tipo Metais</b>
Sondagem S15A	UE 3022
Descrição Grupo de pregos fragmentados - CRIVO	
Coordenadas: X:	Y: Z:
<b>Achado 1810</b>	<b>Tipo Metais</b>
Sondagem S15	UE 3756
Descrição Grupo de pregos fragmentados - CRIVO	
Coordenadas: X:	Y: Z:

Trabalhos Arqueológicos da U.A.U.M. / MEMÓRIAS, 1, 2010






## Lista geral de Achados - Bracara Augusta

### Quarteirão dos CTT

<b>Achado 1811</b>	<b>Tipo Metais</b>
Sondagem S15	UE 3765
Descrição	Grupo de pregos fragmentados - CRIVO
Coordenadas:	X: Y: Z:
<b>Achado 1812</b>	<b>Tipo Metais</b>
Sondagem S15	UE 3772
Descrição	Grupo de pregos fragmentados - CRIVO
Coordenadas:	X: Y: Z:
<b>Achado 1813</b>	<b>Tipo Metais</b>
Sondagem S12A	UE 2631
Descrição	Grupo de pregos fragmentados - CRIVO
Coordenadas:	X: Y: Z:
<b>Achado 1814</b>	<b>Tipo Metais</b>
Sondagem S12A	UE 2612
Descrição	Grupo de pregos fragmentados - CRIVO
Coordenadas:	X: Y: Z:
<b>Achado 1815</b>	<b>Tipo Metais</b>
Sondagem S12	UE 2664
Descrição	Grupo de pregos fragmentados - CRIVO
Coordenadas:	X: Y: Z:
<b>Achado 1816</b>	<b>Tipo Metais</b>
Sondagem S12	UE 2670
Descrição	Grupo de pregos fragmentados - CRIVO
Coordenadas:	X: Y: Z:
<b>Achado 1817</b>	<b>Tipo Metais</b>
Sondagem S12	UE 2675
Descrição	Grupo de pregos fragmentados - CRIVO
Coordenadas:	X: Y: Z:
<b>Achado 1818</b>	<b>Tipo Metais</b>
Sondagem S12	UE 2679
Descrição	Grupo de pregos fragmentados - CRIVO
Coordenadas:	X: Y: Z:
<b>Achado 1819</b>	<b>Tipo Outro</b>
Sondagem S12	UE 4182
Descrição	Escória - CRIVO
Coordenadas:	X: Y: Z:

Trabalhos Arqueológicos da U.A.U.M. / MEMÓRIAS, 1, Braga, 2010



## Lista geral de Achados - Bracara Augusta

### Quarteirão dos CTT

#### Achado 1820 Tipo Metais

Sondagem S12 UE 4199  
Descrição Grupo de pregos fragmentados - CRIVO  
Coordenadas: X: Y: Z:

#### Achado 1821 Tipo Metais

Sondagem S12 UE 4206  
Descrição Grupo de pregos fragmentados - CRIVO  
Coordenadas: X: Y: Z:

#### Achado 1822 Tipo Metais

Sondagem S12 UE 4207  
Descrição Grupo de pregos fragmentados - CRIVO  
Coordenadas: X: Y: Z:

#### Achado 1823 Tipo Metais

Sondagem S12 UE 4213  
Descrição Grupo de pregos fragmentados - CRIVO  
Coordenadas: X: Y: Z:

#### Achado 1824 Tipo Metais

Sondagem S12 UE 4213  
Descrição Escória - CRIVO  
Coordenadas: X: Y: Z:

#### Achado 1825 Tipo Metais

Sondagem S12 UE 4216  
Descrição Grupo de pregos fragmentados - CRIVO  
Coordenadas: X: Y: Z:

#### Achado 1826 Tipo

Sondagem S12 UE 4216  
Descrição Escória - CRIVO  
Coordenadas: X: Y: Z:


#### Achado 1827 Tipo

Sondagem S12 UE 4216  
Descrição Escória - CRIVO  
Coordenadas: X: Y: Z:

#### Achado 1828 Tipo Metais

Sondagem S12 UE 4226  
Descrição Grupo de pregos fragmentados - CRIVO  
Coordenadas: X: Y: Z:

Trabalhos Arqueológicos da U.A.U.M. / MEMÓRIAS, 1, 2010



## Lista geral de Achados - Bracara Augusta

### Quarteirão dos CTT

#### Achado 1829 **Tipo Metais**

Sondagem S12 UE 4230  
Descrição Grupo de pregos fragmentados - CRIVO  
Coordenadas: X: Y: Z:

#### Achado 1830 **Tipo Metais**

Sondagem S12 UE 4232  
Descrição Grupo de pregos fragmentados - CRIVO  
Coordenadas: X: Y: Z:

#### Achado 1831 **Tipo Metais**

Sondagem S12 UE 4238  
Descrição Grupo de pregos fragmentados - CRIVO  
Coordenadas: X: Y: Z:

#### Achado 1832 **Tipo Metais**

Sondagem S12 UE 4242  
Descrição Grupo de pregos fragmentados - CRIVO  
Coordenadas: X: Y: Z:

#### Achado 1833 **Tipo Metais**

Sondagem S12 UE 4250  
Descrição Grupo de pregos fragmentados - CRIVO  
Coordenadas: X: Y: Z:

#### Achado 1834 **Tipo Metais**

Sondagem S16 UE 3233  
Descrição Grupo de pregos fragmentados - CRIVO  
Coordenadas: X: Y: Z:

#### Achado 1835 **Tipo Metais**

Sondagem S16 UE 4058  
Descrição Grupo de pregos fragmentados - CRIVO  
Coordenadas: X: Y: Z:


#### Achado 1836 **Tipo Metais**

Sondagem S16 UE 4060  
Descrição Grupo de pregos fragmentados - CRIVO  
Coordenadas: X: Y: Z:

#### Achado 1837 **Tipo Metais**

Sondagem S16 UE 4072  
Descrição Grupo de pregos fragmentados - CRIVO  
Coordenadas: X: Y: Z:

Trabalhos Arqueológicos da U.A.U.M. / MEMÓRIAS, 1, 2010



## Lista geral de Achados - Bracara Augusta

### Quarteirão dos CTT

#### Achado 1838 Tipo Metais

Sondagem S16 UE 4073  
Descrição Grupo de pregos fragmentados - CRIVO  
Coordenadas: X: Y: Z:

#### Achado 1839 Tipo Metais

Sondagem S16 UE 4075  
Descrição Grupo de pregos fragmentados - CRIVO  
Coordenadas: X: Y: Z:

#### Achado 1840 Tipo Metais

Sondagem S16 UE 4090  
Descrição Grupo de pregos fragmentados - CRIVO  
Coordenadas: X: Y: Z:

#### Achado 1841 Tipo Metais

Sondagem S16 UE 4103  
Descrição Grupo de pregos fragmentados - CRIVO  
Coordenadas: X: Y: Z:

#### Achado 1842 Tipo Metais

Sondagem S16 UE 4107  
Descrição Grupo de pregos fragmentados - CRIVO  
Coordenadas: X: Y: Z:

#### Achado 1843 Tipo Metais

Sondagem S16 UE 4111  
Descrição Grupo de pregos fragmentados - CRIVO  
Coordenadas: X: Y: Z:

#### Achado 1844 Tipo Metais

Sondagem S16 UE 4113  
Descrição Grupo de pregos fragmentados - CRIVO  
Coordenadas: X: Y: Z:


#### Achado 1845 Tipo Metais

Sondagem S16 UE 4115  
Descrição Grupo de pregos fragmentados - CRIVO  
Coordenadas: X: Y: Z:

#### Achado 1846 Tipo Metais

Sondagem S16 UE 4124  
Descrição Grupo de pregos fragmentados - CRIVO  
Coordenadas: X: Y: Z:

Trabalhos Arqueológicos da U.A.U.M. / MEMÓRIAS, 1, 2010

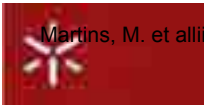


## Lista geral de Achados - Bracara Augusta

### Quarteirão dos CTT

<b>Achado 1847</b>		<b>Tipo Metais</b>	
Sondagem	S16	UE 4141	
Descrição	Grupo de pregos fragmentados - CRIVO		
Coordenadas:	X:	Y:	Z:
<b>Achado 1848</b>		<b>Tipo Metais</b>	
Sondagem	S12	UE 4190	
Descrição	Grupo de pregos fragmentados - CRIVO		
Coordenadas:	X:	Y:	Z:
<b>Achado 1849</b>		<b>Tipo Metais</b>	
Sondagem	S14	UE 2102	
Descrição	Grupo de pregos fragmentados - CRIVO		
Coordenadas:	X:	Y:	Z:
<b>Achado 1850</b>		<b>Tipo Metais</b>	
Sondagem	S13J	UE 2081	
Descrição	Grupo de pregos fragmentados - CRIVO		
Coordenadas:	X:	Y:	Z:
<b>Achado 1851</b>		<b>Tipo Metais</b>	
Sondagem	S13F	UE 2962	
Descrição	Grupo de pregos fragmentados - CRIVO		
Coordenadas:	X:	Y:	Z:
<b>Achado 1852</b>		<b>Tipo Metais</b>	
Sondagem	S13I	UE 3376	
Descrição	Grupo de pregos fragmentados - CRIVO		
Coordenadas:	X:	Y:	Z:
<b>Achado 1853</b>		<b>Tipo Metais</b>	
Sondagem	S13J	UE 2876	
Descrição	Grupo de pregos fragmentados - CRIVO		
Coordenadas:	X:	Y:	Z:
<b>Achado 1866</b>		<b>Tipo Objecto de Adorno</b>	
Sondagem	S1	UE 0198	
Descrição	Conta em madeira		
Coordenadas:	X: -24175,2	Y: 208890,35	Z: 181,55
<b>Achado 1867</b>		<b>Tipo Objecto de Adorno</b>	
Sondagem	S1	UE 0198	
Descrição	Medalha (cobre ou liga de cobre)		
Coordenadas:	X: -24175,04	Y: 208890,32	Z: 181,55

Trabalhos Arqueológicos da U.A.U.M. / MEMÓRIAS, 1, 2010



## Lista geral de Achados - Bracara Augusta

Universidade do Minho  
Unidade de Arqueologia

### Quarteirão dos CTT

**Achado 1868**

**Tipo Outro**

**Sondagem S1**

**UE 0198**

**Descrição Terra com vestígios de bronze**

**Coordenadas: X: -24174,91 Y: 208890,29 Z: 181,55**

Trabalhos Arqueológicos da U.A.U.M. / MEMÓRIAS, 1, 2010

## Area 1

## Material de construção (Kg.)

UE	Tegulae	Tegulae com marca	Tijoleira	Tijoleira com marca	Imbrex	Imbrex com marca	Tijolo	Colunelos circulares	Indeterminado	Total (Kg.)
439			3							3
606	2		15		4					21
622	8		56		3					67
833			6,5		1				2	9,5
937	670	38	909	33	173	9	27,5	10	764	2633,5
938	136,5	14,5	114	4	33,5	3			66	371,5
941	7		2,5	1						10,5
971	4		20	0,5						24,5
981			15		3				10	
1402	6		30		0,5					36,5
1406			2							2
1416	2		10		1					13
<b>Total</b>	<b>835,5</b>	<b>52,5</b>	<b>1183</b>	<b>38,5</b>	<b>219</b>	<b>12</b>	<b>27,5</b>	<b>10</b>	<b>842</b>	<b>3192</b>









Trabalhos Arqueológicos da U.A.U.M. / MEMÓRIAS, 1, 2010

Trabalhos Arqueológicos da U.A.U.M. / MEMÓRIAS, 1, 2010

Trabalhos Arqueológicos da U.A.U.M. / MEMÓRIAS, 1, 2010

Trabalhos Arqueológicos da U.A.U.M. / MEMÓRIAS, 1, 2010

Trabalhos Arqueológicos da U.A.U.M. / MEMÓRIAS, 1, 2010

Trabalhos Arqueológicos da U.A.U.M. / MEMÓRIAS, 1, 2010



## Acompanhamento -Total por produção

UE	Porcelana	Faiança Contemporânea	Faiança Moderna	Vidrada	Comum-Redutora	Comum-Oxidante	Cinzenta tardia	Cerâmica odorosa	Comum fina	Comum fina pintada	Cinzenta fina	Paredes Finas	Sigillata	Sigilata Hispânica	Sigillata Hispânica Tardia	Sigillata Itálica	Sigillata Gálica	Sigillata Africana	Bracarense	Engobe vermelho	Engobe branco	Engobe	Aguada	Ânfora	Anforeta	C. Produção local (?)	Lucerna	Cadinho	Tradição Indígena	Senhora do Leite	Cerâmica comum - Bética	Grés	Colium/talha	Candela	Indeterminado/outra	Cerâmica Idade do Bronze	Urna	Material de construção	Azulejo	Material de construção	Vidro	Unguentário	Ficha de jogo - pasta de vidro						
4309						49	1		28	1			30						2	3			3																										
4313					1	6			1				8																																				
4329											1																																						
4334						8	1		17	1			3						2	3					1				1																				
<b>Total</b>	<b>0</b>	<b>0</b>	<b>0</b>	<b>0</b>	<b>1</b>	<b>63</b>	<b>2</b>	<b>0</b>	<b>46</b>	<b>2</b>	<b>1</b>	<b>0</b>	<b>41</b>	<b>0</b>	<b>0</b>	<b>0</b>	<b>0</b>	<b>0</b>	<b>4</b>	<b>6</b>	<b>0</b>	<b>0</b>	<b>3</b>	<b>0</b>	<b>1</b>	<b>0</b>	<b>0</b>	<b>0</b>	<b>1</b>	<b>0</b>	<b>0</b>	<b>0</b>	<b>0</b>	<b>0</b>	<b>0</b>	<b>0</b>	<b>0</b>	<b>0</b>	<b>0</b>	<b>0</b>	<b>0</b>	<b>0</b>	<b>1</b>	<b>0</b>	<b>0</b>	<b>0</b>	<b>0</b>		

UE	Lítico	Indeterminado/outra	Almofariz	Estela	Ficha de jogo	Ferro	Prego	Cabeça de prego	Cavilha	Placa com rebites	Placa	Escória	Talão	Argola	Dobradiça	Ferragem	Trempe	Indeterminado	Cobre ou liga de cobre	Meda	Alfinete	Fita	Fíbula	Fuzilhão	Taça (?)	Escória	Indeterminado	Carvão - amostras	Argila - amostras	Mármore - amostras	Sedimentos - amostras	Preparação da via - amostras	Argamassa - amostras	Opus - amostra	Solo - amostra	Madeira	Sementes	Pigmento azul Egípcio	Conta em pasta de vidro	Conta em âmbar	TOTAL	Total %									
4309																																																		118	68,60%
4313																																																	16	9,30%	
4329																																																	1	0,58%	
4334																																																		37	21,51%
<b>Total</b>	<b>0</b>	<b>0</b>	<b>0</b>	<b>0</b>	<b>0</b>	<b>0</b>	<b>0</b>	<b>0</b>	<b>0</b>	<b>0</b>	<b>0</b>	<b>0</b>	<b>0</b>	<b>0</b>	<b>0</b>	<b>0</b>	<b>0</b>	<b>0</b>	<b>0</b>	<b>0</b>	<b>0</b>	<b>0</b>	<b>0</b>	<b>0</b>	<b>0</b>	<b>0</b>	<b>0</b>	<b>0</b>	<b>0</b>	<b>0</b>	<b>0</b>	<b>0</b>	<b>0</b>	<b>0</b>	<b>0</b>	<b>0</b>	<b>0</b>	<b>0</b>	<b>0</b>	<b>0</b>	<b>0</b>	<b>0</b>	<b>0</b>	<b>0</b>	<b>0</b>	<b>0</b>	<b>0</b>	<b>0</b>	<b>172</b>	<b>100,00%</b>	

Sondagem 1

Material de Construção (Kg.)						
UE	tegulae	tijoleira	imbrex	tijolo	indeterminado	Total
52	0,1	0,4	0,5			1
90	1	0,4	0,1		0,1	1,6
91					0,7	0,7
94		1,4	0,1		0,5	2
121			0,5			0,5
179	2	2,4	0,1	1,5		6
213		0,5	0,1			0,6
<b>Total</b>	<b>3,1</b>	<b>5,1</b>	<b>1,4</b>	<b>1,5</b>	<b>1,3</b>	<b>12,4</b>

Trabalhos Arqueológicos da U.A.U.M. / MEMÓRIAS, 1, 2010

Trabalhos Arqueológicos da U.A.U.M. / MEMÓRIAS, 1, 2010



Trabalhos Arqueológicos da U.A.U.M. / MEMÓRIAS, 1, 2010

## Sondagem 1 A - Total por produção

UE	Cerâmica	Porcelana	Faiança Contemporânea	Faiança Moderna	Faiança indeterminado	Vidrada	Cerâmica odorosa	Comum-Redutora	Comum-Oxidante	Cinzenta tardia	Comum fina	Comum fina pintada	Cinzenta fina	Paredes Finas	Sigillata	Sigillata Hispânica	Sigillata Hispânica Tardia	Sigillata Gálica	Sigillata Itálica	Sigillata Africana	Bracarense	Engobe vermelho	Ânfora	Anforeta	Comum Romana - oxidante	Comum Romana - redutora	Lucerna	Cadinho	Ficha de jogo	Tradição Indígena	Grés	Indeterminado	Material de construção	Azulejo	Material de construção	Vidro	Vidro	Lítico	Lítico	Material Osteológico	Osoo indeterminado		
UE121											9		1		2							2			30												1						
UE129			4			2			3															1	3										5		1						
UE134															1																												
UE189			4			2			4																																4		
UE193								1			4					1								14				2									3			1			
UE256																																											
<b>Total</b>	<b>0</b>	<b>0</b>	<b>8</b>	<b>0</b>	<b>0</b>	<b>4</b>	<b>0</b>	<b>1</b>	<b>7</b>	<b>0</b>	<b>13</b>	<b>0</b>	<b>1</b>	<b>0</b>	<b>3</b>	<b>1</b>	<b>0</b>	<b>0</b>	<b>0</b>	<b>0</b>	<b>0</b>	<b>2</b>	<b>0</b>	<b>0</b>	<b>45</b>	<b>3</b>	<b>0</b>	<b>0</b>	<b>0</b>	<b>0</b>	<b>0</b>	<b>0</b>	<b>0</b>	<b>6</b>	<b>0</b>	<b>5</b>	<b>0</b>	<b>5</b>	<b>0</b>	<b>0</b>	<b>0</b>	<b>0</b>	

UE	Dente	Maxilar	Esqueleto - fragmentos	Espicha	Ferro	Lâmina	Prego	Cabeça de prego	Placa	Fio/Arame	Escória	Dobraçã	Fechadura	Argola	Ferradura	Indeterminado	Cobre ou liga de cobre	Moeda	Alfinete	Cabeça de cravo	Dobraçã	Aro/Argola	Fita	Invólucro de bala	Aplic	Medalha	Indeterminado	Materia Orgânica	Carvão	Carvão - amostras	Solos/outros - amostras	Casca	Vários	Pintura mural	Contas	Mármore	Aplic em madreperla	Escória de vidro	Total	Total %	
UE121							2	1																																45	42,45%
UE129							3				1					4											1													19	17,92%
UE134																																							1	0,94%	
UE189																																							15	14,15%	
UE193																											1	1												26	24,53%
UE256							2																																0	0,00%	
<b>Total</b>	<b>0</b>	<b>0</b>	<b>0</b>	<b>0</b>	<b>0</b>	<b>0</b>	<b>5</b>	<b>1</b>	<b>0</b>	<b>0</b>	<b>1</b>	<b>0</b>	<b>0</b>	<b>0</b>	<b>0</b>	<b>4</b>	<b>0</b>	<b>1</b>	<b>0</b>	<b>0</b>	<b>0</b>	<b>0</b>	<b>0</b>	<b>0</b>	<b>0</b>	<b>0</b>	<b>2</b>	<b>1</b>	<b>0</b>	<b>0</b>	<b>0</b>	<b>0</b>	<b>0</b>	<b>0</b>	<b>0</b>	<b>0</b>	<b>0</b>	<b>0</b>	<b>106</b>	<b>100,00%</b>	

## Sondagem 1B - Total por produção

UE	Cerâmica	Porcelana	Faiança Contemporânea	Faiança Moderna	Faiança indeterminada	Vidrada	Cerâmica odorosa	Comum-Redutora	Comum-Oxidante	Cinzenza tardia	Comum fina	Comum fina pintada	Cinzenza fina	Paredes Finas	Sigillata	Sigillata Hispânica	Sigillata Hispânica	Sigillata Gálica	Sigillata Itálica	Sigillata Africana	Bracarense	Engobe vermelho	Ânfora	Anforeta	Comum Romana - Lucerna	Cadinho	Tradição Indígena	Grés	Indeterminado	Material de construção	Azulejo	Lastro	Material de construção	Vidro	Lítico	Lítico	Material Osteológico	Espicha	Ferro	Lâmina						
UE117								3	20		2				1																															
UE195		3	9			4															1	3	3																							
UE202									4	4																																				
UE203									1																																					
UE320																																														
<b>Total</b>	0	3	9	0	0	4	0	3	25	4	2	0	0	0	1	0	0	0	0	0	5	3	3	0	0	0	0	0	0	0	0	0	0	0	0	12	0	0	0	0	0	0	0			

UE	Prego	Cabeça de prego	Placa	Fio/Arame	Escória	Dobradilha	Fechadura	Argola	Ferradura	Indeterminado	Cobre ou liga de cobre	Moeda	Cabeça de cravo	Dobradilha	Aro/Argola	Fita	Invólucro de bala	Aplicativo	Medalha	Indeterminado	Materia Orgânica	Carvão	Carvão - amostras	Solos/outros - amostras	Casca	Vários	Pintura mural	Contas	Mármore	Aplicativo em madreperla	Escória de vidro	Total	Total%
UE117																																49	48,04%
UE195																																19	18,63%
UE202	10	10																					3									31	30,39%
UE203	1																															2	1,96%
UE320																							1									1	0,98%
<b>Total</b>	11	10	0	0	0	0	0	0	0	0	0	0	0	0	0	0	0	0	0	0	0	0	4	0	0	0	0	0	0	0	0	102	100,00%





## Sondagem 1D - Total por produção

	UE325	UE326	UE327	UE328	UE334	UE335	UE336	UE340	UE344	UE345	UE346	UE352	UE353	UE357	Total %	
<b>Cerâmica</b>																
Porcelana		3												3	0,56%	
Faiança Contemporânea		20												20	3,73%	
Faiança Moderna		6	2	4										12	2,24%	
Faiança indeterminado					1									1	0,19%	
Vidrada		39	4	7	1	1		7	1					60	11,19%	
Comum-Redutora		6	1	3	6	3		20	10	9				58	10,82%	
Comum-Oxidante		35	4	13	15	7		30	26	23				159	29,66%	
Comum fina		3						4	7	21		1		36	6,72%	
Cerâmica odorosa								1						1	0,19%	
Aguada laranja											2			2	0,37%	
Sigilata Hispânica								1	2	4				7	1,31%	
Engobe vermelho								2	3	1				6	1,12%	
Engobe Branco					1									1	0,19%	
Anfora								1						1	0,19%	
Tradição Indígena													1	1	2	0,37%
<b>Material de construção</b>															0,00%	
Azulejo		21	1	2										24	4,48%	
Material de construção	1	10	3	36	4	15	2	8	4	10				93	17,35%	
<b>Vidro</b>															0,00%	
Vidro		1						2	1					4	0,75%	
Lítico															0,00%	
Outro	1													1	0,19%	
Indeterminado	1													1	0,19%	
<b>Ferro</b>															0,00%	
Prego	11			2		1				1		2	2	19	3,54%	
Cabeça de prego										1	1			2	0,37%	
Placa/fita	6					1								7	1,31%	
Escória	2									1	1			4	0,75%	
Indeterminado/outro	7	2												9	1,68%	
<b>Madeira</b>															0,00%	
Indeterminado								1						1	0,19%	
<b>Matéria Orgânica</b>															0,00%	
Carvão - amostras												1		1	0,19%	
Vários															0,00%	
Elemento de jogo									1					1	0,19%	
<b>Total</b>	<b>29</b>	<b>146</b>	<b>15</b>	<b>67</b>	<b>28</b>	<b>28</b>	<b>2</b>	<b>1</b>	<b>77</b>	<b>57</b>	<b>78</b>	<b>3</b>	<b>4</b>	<b>1</b>	<b>536</b>	<b>100,00%</b>

Trabalhos Arqueológicos da U.A.U.M. / MEMÓRIAS, 1, 2010

**Sondagem 2 - Total de material de construção (Kg.)**

	<b>Tipo</b>	<b>Peso (kg)</b>
<b>UE506</b>	Telha	1
	Tijoleira	2
<b>UE521</b>	<i>Tegulae</i>	2
<b>UE530</b>	Telha	0.5
<b>UE533</b>	Telha	0.2
	Opus	3
<b>UE539</b>	Telha	1
	<b>total</b>	<b>9</b>

Trabalhos Arqueológicos da U.A.U.M. / MEMÓRIAS, 1, 2010

## Sondagem 2 - Total por produção

UE.	UE504	UE506	UE507	UE509	UE510	UE516	UE518	UE519	UE521	UE523	UE524	UE528	UE529	UE530	UE531	UE533	UE534	UE536	UE537	UE538	UE539	Total	total %
<b>Cerâmica</b>																							
Porcelana	4		3																				7
Faiança Contemporânea	73	2	58	3																			136
Faiança Moderna		1																					1
Vidrada	98	39	39	3					2														181
Comum-Redutora	15	10	6			2			6														39
Comum-Oxidante	109	14	49	2	1			1															176
Cinzenta tardia																		2					2
Comum fina		3	2						27		1	14	1	23	1			36	2		1		111
Comum fina pintada		10							3		1			1				1					16
Cinzenta fina		2							5			3	1	3				6					20
Paredes Finas		2																	1				3
Sigillata	4		2				1																7
Sigillata Hispânica		7							7			1	1	7				3	1				27
Sigillata Hispânica Tardia		2																					2
Sigillata Africana		1																					1
Bracarense	1	4	1						5	1		3	1	2				5	1	3			27
Engobe Branco		3																					3
Engobe vermelho	1	15	2						17			7	2	19	1			18	3	11			96
Ânfora	12	1	2						4	1		1		2				1					24
Comum Romana - oxidante		86							42	1		4		27	1			30	8	9			208
Comum Romana - redutora														9	2			10					21
Cerâmica pintada		9																					9
Lucerna		2							1				1										4
Cadinho									1														1
Tradição Indígena	1	2										6					1	3	2				15
<b>Material de construção</b>																							0,00%
Azulejo	21		4																				25
Material de construção	8	19	8						1		1	39	2	5	12	7		17	1	10	2		132
Vidro																							0,00%
Vidro	6	6	4					1	2			1		2									22
Ferro																							0,00%
Prego	4	1	5				1		3		1	3		1				4	2	5			30
Cabeça de prego												5		2									7
Placa											1												1
Dobradiça			1																				1
Indeterminado		1	5				1					2			4						1		14
<b>Cobre ou Liga de cobre</b>																							0,00%
Indeterminado			1				1																2
Alfinete									1														1
<b>Material Malacológico</b>																							0,00%
Concha			1																				1
<b>Matéria Orgânica</b>																							0,00%
Carvão - amostra							1										1						2
Madeira																							0,00%
indeterminado												1						1					2
<b>Total</b>	<b>357</b>	<b>242</b>	<b>193</b>	<b>8</b>	<b>1</b>	<b>2</b>	<b>5</b>	<b>2</b>	<b>127</b>	<b>3</b>	<b>4</b>	<b>91</b>	<b>9</b>	<b>103</b>	<b>21</b>	<b>7</b>	<b>2</b>	<b>137</b>	<b>21</b>	<b>39</b>	<b>3</b>	<b>1377</b>	<b>100,00%</b>

Trabalhos Arqueológicos da U.A.U.M. / MEMÓRIAS, 1, 2010

**Sondagem 3**

## Material de Construção (Kg.)

UE	Tégula	Tijoleira	Imbrex	Tijolo	Indeterminado	Total (Kg.)
1031		1				1
1033	59,5	116	8	0,5		184
1034	18,5	54	7	1,5	5	86
1035	7,5	10,5	0,5			18,5
1036	6	11	0,5			17,5
1040	31,5	59	9		20	119,5
1042	8,5	20	1	2,5		32
1044	4	24	3,5			31,5
1045	18	83	10,5		20	131,5
1046	1,6	7,6	1,5			10,7
1047	38,5	153	28,5	1	44,5	265,5
1049	1,5	8	2		0,1	11,6
1052	0,25					0,25
1057	3,5	5	1,5		0,5	10,5
1058	2,5	3	1			6,5
1060	13,5	70,5	7	3	3	97
1061	0,6	18	1,6		0,6	20,8
1063	2	6,5	1			9,5
1066	1	4	0,5		0,5	6
1067	1	2	0,5			3,5
1071	1	3	0,5		0,5	5
1073	6	14,5	5		1	26,5
1076	5	8	3		3	19
1102		5,5				5,5
<b>Total (Kg.)</b>	<b>231,45</b>	<b>687,1</b>	<b>93,6</b>	<b>8,5</b>	<b>98,7</b>	<b>1119,35</b>

Trabalhos Arqueológicos da U.A.U.M. / MEMÓRIAS, 1, 2010





**Sondagem 4 - Total por produção**

UE	Porcelana	Faiença Contemporânea	Faiença Moderna	Vidrada	Comum-Redutora	Comum-Oxidante	Cinzenta tardia	Comum fina	Comum fina pintada	Cinzenta fina	Paredes Finas	Sigillata Hispânica	Sigillata Hispânica Tardia	Sigillata Gálica	Sigillata Itálica	Sigillata Africana	Bracaraense	Engobe Branco	Engobe vermelho	Ánfora	Comum Romana - oxidante	Comum Romana - redutora	Lucerna	Cadinho	Ficha de jogo	Tradição Indígena	Grés	Cerâmica indeterminado	Material de construção	Azulejo	Material de construção	Vidro	Vidro	Lítico	Lítico	Ferro	Lamina	Prego	Cabeça de prego	Placa	Fio/Arame	Escória	Indeterminado	Fauna Malacológica	Chumbo - Indeterminado	Boão em pasta de vidro	Escória indeterminada	Total	Total%								
1510	3	19	4	51	14																						2		2	4	6																111	9,03%									
1511	12	86	6	65	3	16																						1		5	2	5																203	16,52%								
1512	1	21	2	8	3	3																																											38	3,09%							
1528				3	16	9	18	102	4	4	1	46	12	1		3	3	1	34	4	272	27	3	4	5						37																3	0,24%									
1532																																																	617	50,20%							
1535																																																	1	0,08%							
1537																																																		10	0,81%						
1565																						3	1																											6	0,49%						
1566							3	16	4			22	1				3		10	1	46																														114	9,28%					
1567												1										2																													1	8	0,65%				
1568												6		1							1	2	3																														23	1,87%			
1569									2			8		3	2		2				4	5	2																														31	2,52%			
1572								5				3								1	1	2																															14	1,14%			
1574												13		1			1				2	10																																	37	3,01%	
1575																																																								1	0,08%
1576																																																							1	0,08%	
1577																																																							7	0,57%	
1580																																																							4	0,33%	
Total	16	126	12	127	22	42	21	136	8	4	1	99	43	6	2	3	9	1	45	15	340	36	3	4	5	16	3	1	7	18		63		3		1	8	1	2	1	4	1	1	1	1	1	1229	100,00%									

## Sondagem 5 - Total por produção

	UE671	UE672	UE673	UE684	UE695	UE696	Total	Total %
<b>Cerâmica</b>								
Porcelana				3	11		14	5,47%
Faiança Contemporânea					94		94	36,72%
Faiança Moderna					8		8	3,13%
Faiança indeterminado	2	7	2				11	4,30%
Vidrada	2	4	2	2	18		28	10,94%
Comum-Redutora					6		6	2,34%
Comum-Oxidante	8	6		27	26	2	69	26,95%
Sigillata					3		3	1,17%
Grés			1				1	0,39%
<b>Material de construção</b>								0,00%
Azulejo		2			2		4	1,56%
Material de construção					7		7	2,73%
Vidro								0,00%
Vidro					7		7	2,73%
Ferro								0,00%
Mola				1			1	0,39%
Ferro de engomar				1			1	0,39%
Placa					1		1	0,39%
Vários								0,00%
Botão em osso					1		1	0,39%
<b>Total</b>	<b>12</b>	<b>19</b>	<b>5</b>	<b>34</b>	<b>194</b>	<b>2</b>	<b>256</b>	<b>100,00%</b>

## Sondagem 6 -Total por produção

	UE654	UE657	UE659	UE661	UE675	UE696	Total	total %
<b>Cerâmica</b>								
Porcelana	1					1	2	0,89%
Faiança Contemporânea	18	16				8	42	18,75%
Faiança Moderna	12	22	1		3	8	46	20,54%
Faiança indeterminado		4					4	1,79%
Vidrada	8	20			2	2	32	14,29%
Comum-Redutora		4	3			2	9	4,02%
Comum-Oxidante	1	24			4		29	12,95%
Paredes finas			1				1	0,45%
Comum fina		1	9				10	4,46%
Cinzenta fina		1	2			1	4	1,79%
Cinzenta tardia					8		8	3,57%
Sigilata Africana		1					1	0,45%
Sigilata Hispânica		1	4			4	9	4,02%
Sigillata Gálica			2				2	0,89%
Engobe vermelho						1	1	0,45%
Bracarense			6				6	2,68%
Anfora			1				1	0,45%
Tradição Indígena			2				2	0,89%
<b>Material de construção</b>								0,00%
Material de construção	1	3	3		1	1	9	4,02%
Vidro								0,00%
Vidro		1			1		2	0,89%
Lítico								0,00%
Indeterminado		1					1	0,45%
Ferro								0,00%
Prego				3			3	1,34%
<b>Total</b>	<b>41</b>	<b>49</b>	<b>34</b>	<b>3</b>	<b>19</b>	<b>28</b>	<b>224</b>	<b>100,00%</b>

## Sondagem 7

## Formas de MATERIAL DE CONSTRUÇÃO

UE	OUTROS			IMBRES			TEGULAE			TIJOLO			TIJOLEIRA			TELHA			AZULEJO			INDETERM.			TOTAL	CRONOLOGIA	CCTA	
	s/d	c/d	pi.	s/d	c/d	pi.	s/d	c/d	pi.	s/d	c/d	pi.	s/d	c/d	pi.	s/d	c/d	pi.	s/d	c/d	pi.	s/d	c/d	pi.				
1117							4																	4		CX.105		
1121				2			3						6												11		CX.105	
1125							4																		4		CX.92	
1129				2			1						5												8		CX.95	
1133																						2			2		CX.106	
1140				2									5												7		CX.92	
1142													3									3			6		CX.92	
1147	1																					4			5		CX.107	
1148																						7			7		CX.92	
1149																						1			1		CX.107	
1150							1																		1		CX.107	
1153													1												1		CX.93	
1161				1														2		1	3				7		CX.108	
1168	1						1						2											3		7		CX.93
1171							1																		1			
1174				3			1																		4		CX.109	
1178	4			1									3									5			13		CX.93	
1180																						1			1		CX.110	
1181							1						1												2		CX.93	
1184													4												4		CX.96	
1185				1																					1		CX.110	
1197				1																					1		CX.110	
1200													1												1		CX.94	
1215													1												1		CX.94	
1218	5			1									6									29			41		CX.96-98	
1221													2												2		CX.94-99	
1224				2									5												7			
1230	3																								3		CX.103	
1234				3																					3		CX.94	
1235				1									2									4			7		CX.94	
1237				4			1						4									1			10		CX.100	
1240				4			3						5												12		CX.101-102	
1250				1																					1		CX.113	
1261																									0			
1274	1																					2			3		CX.113	
1725																						1			1			
1726																						1			1			
1745																						2			2			
<b>TOTAL</b>	<b>15</b>	<b>0</b>	<b>0</b>	<b>29</b>	<b>0</b>	<b>0</b>	<b>21</b>	<b>0</b>	<b>0</b>	<b>0</b>	<b>0</b>	<b>0</b>	<b>56</b>	<b>0</b>	<b>0</b>	<b>0</b>	<b>0</b>	<b>0</b>	<b>2</b>	<b>0</b>	<b>1</b>	<b>69</b>	<b>0</b>	<b>0</b>	<b>193</b>			





### Sondagem 8

Material de construção (Kg)

UE	Tégula	Tijoleira	Imbrex	Tijolo	Tijolão	Indeterminado	Total (Kg).
1302		0,5					0,5
1330	12	28	0,1			2	42,1
1345	2	2	0,5				4
1346	5	13				1	19
1354	2	3	9			2	16
1371						0,5	0,5
1372	1,5	1,5	0,5			0,5	4
1385	0,5	6,5	0,8			0,5	8,3
1393	6	8,5	1				15,5
1629		2					2
1631	1	3				4	8
1640	0,2	2	0,3			0,5	3
1680	2,5	1,5					4
1681		0,3					0,3
<b>Total (Kg.)</b>	<b>32,7</b>	<b>71,8</b>	<b>11,7</b>	<b>0</b>	<b>0</b>	<b>11</b>	<b>127,2</b>

Trabalhos Arqueológicos da U.A.U.M. / MEMÓRIAS, 1, 2010





## Sondagem 9

## Formas de MATERIAL DE CONSTRUÇÃO

UE	OUTROS			IMBEX			TEGULAE			TIJOLO			TIJOLEIRA			TELHA			AZULEJO			INDETERM.			TOTAL	CRONOLOGIA	COTA
	s/d	c/d	pi.	s/d	c/d	pi.	s/m	c/m	pi.	s/d	c/m	pi.	s/d	c/d	pi.	s/d	c/d	pi.	s/d	c/d	pi.	s/d	c/d	pi.			
1750																			1			4			5		
1751																						8			8		
1753																						5			5		
1760																						7			7		
1765																						3			3		
1785																						4			4		
1787								3			1														4		
1790								3			4	1													8		
1792																						1			1		
1801																						3			3		
1805																						3			3		
1811																						1			1		
1828								8	1		9						1								19		
1835														1											1		
1837								8			13						2								23		
1840													1												1		
1844																						2			2		
1846																						8			8		
1848																						1			1		
1851											1			2											3		
1855											1			1											3		
1856																						9			9		
1862																						1			1		
1863														4								1			5		
1864							2															2			4		
1865							1															1			2		
1867																						1			1		
1881																						1			1		
1885							1						1												2		
1910													1												1		
<b>TOTAL</b>	<b>0</b>	<b>0</b>	<b>0</b>	<b>4</b>	<b>0</b>	<b>0</b>	<b>22</b>	<b>1</b>	<b>0</b>	<b>29</b>	<b>2</b>	<b>0</b>	<b>11</b>	<b>0</b>	<b>0</b>	<b>3</b>	<b>0</b>	<b>0</b>	<b>1</b>	<b>0</b>	<b>0</b>	<b>66</b>	<b>0</b>	<b>0</b>	<b>139</b>		



**Sond. 10**

Material de construção (Kg.)

UE	Tégula	Tijoleira	Imbrex	Tijolo	Tijolão	Ind.	Total (Kg.)
1952		9					9
1994	4	9	0,5	7		7	27,5
3628	2,5	5,5	2	7		0,5	17,5
<b>Total (Kg.)</b>	<b>6,5</b>	<b>23,5</b>	<b>2,5</b>	<b>14</b>	<b>0</b>	<b>7,5</b>	<b>54</b>

Trabalhos Arqueológicos da U.A.U.M. / MEMÓRIAS, 1, 2010



## Sondagem 11

## Material de construção (Kg.)

UE	Tegulae	Tijoleira	Tijoleira c/marca	Imbrex	Tijolo	Colunelo	Ind.	Total (Kg.)
2207	6				17			23
2215	43,5	49		15				107,5
2216	2							2
2221	5							5
2227	2,5	17		1	4	0,5		25
2242	59	45		17				121
2252	11	6		1				18
2255		1			7			8
2272		0,5						0,5
2276							1,5	1,5
2280	9,5	21		4,5	22		6	63
2286	36	14		13,5	2,5			66
2338	12,5	4		0,5				17
2342	3	4					9	16
2358	3			1				4
2370	0,5	3		3				6,5
2374	8	4	0,5	6	2			20,5
2375	1	4		0,5				5,5
2389	2	8		0,5				10,5
2391	36	16		4				56
2398	15							15
2400				1,25				1,25
2413		7						7
2419	11	16		5				32
2429	16	38	1	1			3	59
2451							14	14
2461	8	21						
2469	1							1
2490	6			0,5				6,5
2493	24	12		5			3	44
2497		1,5		0,5				2
3511	16	14		10				40
3516	11	12						23
3584		8						8
3599	4	4		7				15
<b>Total (Kg.)</b>	<b>352,5</b>	<b>330</b>	<b>1,5</b>	<b>97,75</b>	<b>54,5</b>	<b>0,5</b>	<b>37</b>	<b>844,25</b>





### Sondagem 12

#### Material de construção (Kg.)

UE	Tégula	Tijoleira	Tijoleira c/marca	Imbrex	Tijolo	Tijolão	Ind.	Total (Kg.)
2529	21	25		4			8	58
2684	2,5							2,5
2682					2			2
2691					7			7
2698		12						12
4151		4						4
4220	10	17		4	8			39
<b>Total (Kg.)</b>	<b>33,5</b>	<b>58</b>	<b>0</b>	<b>8</b>	<b>17</b>	<b>0</b>	<b>8</b>	<b>124,5</b>







### Sondagem 13

Material de construção (Kg.)

UE	Tégula	Tijoleira	Imbrex	Tijolo	Ind.	Total (Kg).
2702	16,5	29	2	5,5	4,4	57,4
2703	8	3	0,5			11,5
2707	31,5	29	10,5	7	15,5	93,5
2710	0,5	1		0,5	0,5	2,5
2712	3,5	18	3	2	9,5	36
2722		14			3	17
2723	5,5	7	1	0,2	5,5	19,2
2730	4	4	2	2,5		12,5
2747	10,5	11,5	3	2	12,5	39,5
2905	2	4		2	0,5	8,5
<b>Total (Kg.)</b>	<b>82</b>	<b>120,5</b>	<b>22</b>	<b>21,7</b>	<b>51,4</b>	<b>297,6</b>

### Sondagem 13A

Material de construção (Kg.)

UE	Tégula	Tijoleira	Imbrex	Tijolo	Ind.	Total (Kg).
2703	2,5			4		6,5
2708	1	12	2		6	21
2725		2,5	0,25	0,5	0,5	3,75
2732	1,5	2	0,25	2	2	7,75
2736	0,5	2	0,5		1	4
2737	0,5	1,5	0,5		0,7	3,2
2750	9,5	6	0,75	2	1,5	19,75
2758	156	90	42,5	6	39,5	334
2772	6	2,5	2		0,5	11
2859	8	20	7		5	40
2870	3		0,5		2,5	6
2880	1,75		1	1	1	4,75
<b>Total (Kg.)</b>	<b>190,25</b>	<b>130,5</b>	<b>57,25</b>	<b>15,5</b>	<b>60,2</b>	<b>461,7</b>

### Sondagem 13B

Material de construção (Kg.)

UE	Tégula	Tijoleira	Imbrex	Tijolo	Ind.	Total (Kg).
2990	1,25	0,25	0,25	2	1	4,75
<b>Total (Kg.)</b>	<b>1,25</b>	<b>0,25</b>	<b>0,25</b>	<b>2</b>	<b>1</b>	<b>4,75</b>

### Sondagem 13C

Material de construção (Kg.)

UE	Tégula	Tijoleira	Imbrex	Tijolo	Tijolão	Ind.	Total (Kg).
3314	49,5	32		33		22,5	137
3313	9,5	10	4			9,5	33
3320		12					12
3420	43	16	1	12,5		3,5	76
<b>Total (Kg.)</b>	<b>102</b>	<b>70</b>	<b>5</b>	<b>45,5</b>	<b>0</b>	<b>35,5</b>	<b>258</b>

### Sondagem 13D

Material de construção (Kg.)

Tégula	Tijoleira	Tijoleira c/marca	Imbrex	Tijolo	Tijolo c/marca	Ind.	Total (Kg).
	3	2	0,5				5,5
						0,5	0,5
30,5	31		8	16,5		12,5	98,5
	0,5					1,5	2
8	4		1	7,5		4	24,5
	4						4
0,5	2			4	2	1	9,5
1	2		1			1	5
<b>40</b>	<b>46,5</b>	<b>2</b>	<b>10,5</b>	<b>28</b>	<b>2</b>	<b>20,5</b>	<b>149,5</b>

### Sondagem 13 I

Material de construção (Kg.)

Tégula	Tijoleira	Imbrex	Tijolo	Tijolão	Ind.	Total (Kg).
5		1	3			9
3,5						3,5
8		1	1			10
<b>16,5</b>	<b>0</b>	<b>2</b>	<b>4</b>	<b>0</b>	<b>0</b>	<b>22,5</b>





Sondagem 13C - Total por produção

UE	Porcelana	Faiança Contemporânea	Faiança Moderna	Vidrada	Comum-Redutora	Comum-Oxidante	Cinzenta tardia	Cerâmica odorosa	Comum fina	Comum fina pintada	Cinzenta fina	Paredes Finas	Sigillata	Sigillata Hispânica	Sigillata Hispânica Tardía	Sigillata Itálica	Sigillata Gálica	Sigillata Africana	Bracarense	Engobe vermelho	Engobe branco	Engobe	Aguada	Ânfora	Anforeta	C. Produção local (?)	Lucerna	Cadinho	Tradição Indígena	Senhora do Leite	Cerâmica comum - Bética	Crês	Comum/Talha	Candela	Indeterminado/ouro	Pote (com moedas)	Urna	Material de construção	Azulejo	Material de construção	Vidro	Vidro	Unguentário	Ficha de jogo - pasta de vidro	Lítico	Indeterminado/outro			
2757		1		10	10	41			19	1	2		4										2	1	1																								
3088						3		7	7	2																																							
3313						20								2							4																												
3314					1	22	2		5		1			3					3																														
3320						11			9				4																																				
3416						16			6	1			7						1	1			1	1										1															
3420					2	67			8					2						3																													
<b>Total</b>	<b>0</b>	<b>1</b>	<b>0</b>	<b>10</b>	<b>13</b>	<b>180</b>	<b>2</b>	<b>0</b>	<b>61</b>	<b>4</b>	<b>3</b>	<b>0</b>	<b>15</b>	<b>7</b>	<b>0</b>	<b>0</b>	<b>0</b>	<b>0</b>	<b>4</b>	<b>8</b>	<b>0</b>	<b>0</b>	<b>3</b>	<b>8</b>	<b>2</b>	<b>0</b>	<b>1</b>	<b>0</b>	<b>0</b>	<b>0</b>	<b>0</b>	<b>0</b>	<b>0</b>	<b>0</b>	<b>0</b>	<b>0</b>	<b>0</b>	<b>0</b>	<b>0</b>	<b>0</b>	<b>0</b>	<b>0</b>	<b>0</b>	<b>0</b>	<b>0</b>	<b>0</b>	<b>0</b>	<b>0</b>	

UE	Almofariz	Estela	Ficha de jogo	Ferro	Prego	Cabeça de prego	Cavilha	Placa com rebites	Placa	Escória	Talão	Argola	Dobraçã	Ferragem	Trempe	Indeterminado	Cobre ou liga de cobre	Moeda	Alfinete	Linha	Fibula	Fuzilhão	Taça (?)	Escória	Indeterminado	Carvão - amostras	Argila - amostras	Mármore - amostras	Sedimentos - amostras	Preparação da via - amostras	Argamassa - amostras	Opus - amostra	Solo - amostra	Madeira	Sementes	Indeterminado em chumbo	Conta em pasta de vidro	Conta em âmbar	TOTAL	total %										
2757																																										92	28,31%							
3088																																											12	3,69%						
3313																																											37	11,38%						
3314																																												40	12,31%					
3320																																												26	8,00%					
3416																																													34	10,46%				
3420																																														84	25,85%			
<b>Total</b>	<b>0</b>	<b>0</b>	<b>0</b>		<b>0</b>	<b>0</b>	<b>0</b>	<b>0</b>	<b>0</b>	<b>0</b>	<b>0</b>	<b>0</b>	<b>0</b>	<b>0</b>	<b>0</b>	<b>0</b>		<b>0</b>	<b>0</b>	<b>0</b>	<b>0</b>	<b>0</b>	<b>0</b>	<b>0</b>	<b>0</b>	<b>0</b>	<b>0</b>	<b>0</b>	<b>0</b>	<b>0</b>	<b>0</b>	<b>0</b>	<b>0</b>	<b>0</b>	<b>0</b>	<b>0</b>	<b>0</b>	<b>0</b>	<b>0</b>	<b>0</b>	<b>0</b>	<b>0</b>	<b>0</b>	<b>0</b>	<b>0</b>	<b>0</b>	<b>0</b>	<b>0</b>	<b>325</b>	<b>100,00%</b>







## Sondagem 13F

## Formas de MATERIAL DE CONSTRUÇÃO

UE	OUTROS			IMBRES			TEGULAE			TIJOLO			TIJOLEIRA			TELHA			AZULEJO			INDETERM.			TOTAL	CRONOLOGIA	COTA			
	s/d	c/d	pi.	s/d	c/d	pi.	s/m	c/m	pi.	s/d	c/d	pi.	s/d	c/d	pi.	s/d	c/d	pi.	s/d	c/d	pi.	s/d	c/d	pi.						
2870																									1					
<b>TOTAL</b>	<b>0</b>	<b>0</b>	<b>0</b>	<b>0</b>	<b>0</b>	<b>0</b>	<b>0</b>	<b>0</b>	<b>0</b>	<b>0</b>	<b>0</b>	<b>0</b>	<b>0</b>	<b>0</b>	<b>0</b>	<b>0</b>	<b>0</b>	<b>0</b>	<b>0</b>	<b>0</b>	<b>0</b>	<b>0</b>	<b>0</b>	<b>0</b>	<b>1</b>	<b>0</b>	<b>0</b>	<b>1</b>		

## Sondagem 13F

## Formas de ÂNFORA

UE	BORDO			COLO			FUNDO			BOJO/PAREDE			ASA			TAMPA			PER. COMP.			OUTRO			INDETERM.			T	CRONOLOGIA	COTA	
	s/d	c/d	pi.	s/d	c/d	pi.	s/d	c/d	pi.	s/d	c/d	pi.	s/d	c/d	pi.	s/d	c/d	pi.	s/d	c/d	pi.	s/d	c/d	pi.	s/d	c/d	pi.				
2707										1																	1				
2870										2																		2			
2909										1																		1			
2965										5																		5			
2978													1															1			
<b>TOTAL</b>	<b>0</b>	<b>0</b>	<b>0</b>	<b>0</b>	<b>0</b>	<b>0</b>	<b>0</b>	<b>0</b>	<b>0</b>	<b>9</b>	<b>0</b>	<b>0</b>	<b>1</b>	<b>0</b>	<b>0</b>	<b>0</b>	<b>0</b>	<b>0</b>	<b>0</b>	<b>0</b>	<b>0</b>	<b>0</b>	<b>0</b>	<b>0</b>	<b>0</b>	<b>0</b>	<b>0</b>	<b>0</b>	<b>10</b>		

## Formas de BRACARENSE

UE	BORDO			COLO			FUNDO			BOJO/PAREDE			ASA			TAMPA			PER. COMP.			OUTRO			INDETERM.			T	CRONOLOGIA	COTA
	s/d	c/d	pi.	s/d	c/d	pi.	s/d	c/d	pi.	s/d	c/d	pi.	s/d	c/d	pi.	s/d	c/d	pi.	s/d	c/d	pi.	s/d	c/d	pi.	s/d	c/d	pi.			
2707	1						1			1																		3		
2870	1									2																		3		
2909											1																	1		
<b>TOTAL</b>	<b>2</b>	<b>0</b>	<b>0</b>	<b>0</b>	<b>0</b>	<b>0</b>	<b>1</b>	<b>0</b>	<b>0</b>	<b>3</b>	<b>1</b>	<b>0</b>	<b>0</b>	<b>0</b>	<b>0</b>	<b>0</b>	<b>0</b>	<b>0</b>	<b>0</b>	<b>0</b>	<b>0</b>	<b>0</b>	<b>0</b>	<b>0</b>	<b>0</b>	<b>0</b>	<b>0</b>	<b>7</b>		

## Formas de CERÂMICA COMUM - COZEDURA REDUTORA

UE	BORDO			COLO			FUNDO			BOJO/PAREDE			ASA			TAMPA			PER. COMP.			OUTRO			INDETERM.			T	CRONOLOGIA	COTA
	s/d	c/d	pi.	s/d	c/d	pi.	s/d	c/d	pi.	s/d	c/d	pi.	s/d	c/d	pi.	s/d	c/d	pi.	s/d	c/d	pi.	s/d	c/d	pi.	s/d	c/d	pi.			
2707										4																		4		
2909	1																											1		
<b>TOTAL</b>	<b>1</b>	<b>0</b>	<b>0</b>	<b>0</b>	<b>0</b>	<b>0</b>	<b>0</b>	<b>0</b>	<b>0</b>	<b>4</b>	<b>0</b>	<b>0</b>	<b>0</b>	<b>0</b>	<b>0</b>	<b>0</b>	<b>0</b>	<b>0</b>	<b>0</b>	<b>0</b>	<b>0</b>	<b>0</b>	<b>0</b>	<b>0</b>	<b>0</b>	<b>0</b>	<b>5</b>			

## Sondagem 13F

## Formas de CERÂMICA COMUM - COZEDURA OXIDANTE

UE	BORDO			COLO			FUNDO			BOJO/PAREDE			ASA			TAMPA			PER. COMP.			OUTRO			INDETERM.			T	CRONOLOGIA	COTA		
	s/d	c/d	pi.	s/d	c/d	pi.	s/d	c/d	pi.	s/d	c/d	pi.	s/d	c/d	pi.	s/d	c/d	pi.	s/d	c/d	pi.	s/d	c/d	pi.	s/d	c/d	pi.					
2707	5						1			22			3															32				
2750	1						1			5			1															9				
2870							2			22																		24				
2909	2									11			1															14				
2962										1																		1				
2965										1																		1				
2978										1																		1				
<b>TOTAL</b>	<b>8</b>	<b>0</b>	<b>0</b>	<b>0</b>	<b>0</b>	<b>0</b>	<b>4</b>	<b>0</b>	<b>0</b>	<b>63</b>	<b>0</b>	<b>0</b>	<b>5</b>	<b>0</b>	<b>0</b>	<b>0</b>	<b>0</b>	<b>0</b>	<b>0</b>	<b>0</b>	<b>0</b>	<b>0</b>	<b>0</b>	<b>0</b>	<b>0</b>	<b>0</b>	<b>0</b>	<b>0</b>	<b>0</b>	<b>82</b>		

## Formas de CERÂMICA COMUM FINA

UE	BORDO			COLO			FUNDO			BOJO/PAREDE			ASA			TAMPA			PER. COMP.			OUTRO			INDETERM.			T	CRONOLOGIA	COTA			
	s/d	c/d	pi.	s/d	c/d	pi.	s/d	c/d	pi.	s/d	c/d	pi.	s/d	c/d	pi.	s/d	c/d	pi.	s/d	c/d	pi.	s/d	c/d	pi.	s/d	c/d	pi.						
2707							1			11			1																13				
2750										3																			3				
2870	1									9			1																11				
2909										1																			1				
2954										1																			1				
<b>TOTAL</b>	<b>1</b>	<b>0</b>	<b>0</b>	<b>0</b>	<b>0</b>	<b>0</b>	<b>1</b>	<b>0</b>	<b>0</b>	<b>25</b>	<b>0</b>	<b>0</b>	<b>2</b>	<b>0</b>	<b>0</b>	<b>0</b>	<b>0</b>	<b>0</b>	<b>0</b>	<b>0</b>	<b>0</b>	<b>0</b>	<b>0</b>	<b>0</b>	<b>0</b>	<b>0</b>	<b>0</b>	<b>0</b>	<b>0</b>	<b>0</b>	<b>29</b>		

## Formas de CERÂMICA COMUM FINA PINTADA

UE	BORDO			COLO			FUNDO			BOJO/PAREDE			ASA			TAMPA			PER. COMP.			OUTRO			INDETERM.			T	CRONOLOGIA	COTA			
	s/d	c/d	pi.	s/d	c/d	pi.	s/d	c/d	pi.	s/d	c/d	pi.	s/d	c/d	pi.	s/d	c/d	pi.	s/d	c/d	pi.	s/d	c/d	pi.	s/d	c/d	pi.						
2707												1																	1				
2750												1																	1				
<b>TOTAL</b>	<b>0</b>	<b>0</b>	<b>0</b>	<b>0</b>	<b>0</b>	<b>0</b>	<b>0</b>	<b>0</b>	<b>0</b>	<b>0</b>	<b>0</b>	<b>2</b>	<b>0</b>	<b>0</b>	<b>0</b>	<b>0</b>	<b>0</b>	<b>0</b>	<b>0</b>	<b>0</b>	<b>0</b>	<b>0</b>	<b>0</b>	<b>0</b>	<b>0</b>	<b>0</b>	<b>0</b>	<b>0</b>	<b>0</b>	<b>0</b>	<b>2</b>		

## Sondagem 13F

## Formas de ENGOBE VERMELHO

UE	BORDO			COLO			FUNDO			BOJO/PAREDE			ASA			TAMPA			PER. COMP.			OUTRO			INDETERM.			T	CRONOLOGIA	COTA
	s/d	c/d	pi.	s/d	c/d	pi.	s/d	c/d	pi.	s/d	c/graf	pi.	s/d	c/d	pi.	s/d	c/d	pi.	s/d	c/d	pi.	s/d	c/d	pi.	s/d	c/d	pi.			
2707	1											1																2		
<b>TOTAL</b>	<b>1</b>	<b>0</b>	<b>0</b>	<b>0</b>	<b>0</b>	<b>0</b>	<b>0</b>	<b>0</b>	<b>0</b>	<b>0</b>	<b>0</b>	<b>1</b>	<b>0</b>	<b>0</b>	<b>0</b>	<b>0</b>	<b>0</b>	<b>0</b>	<b>0</b>	<b>0</b>	<b>0</b>	<b>0</b>	<b>0</b>	<b>0</b>	<b>0</b>	<b>0</b>	<b>0</b>	<b>2</b>		

## Formas de SIGILLATA

UE	BORDO			COLO			FUNDO			BOJO/PAREDE			ASA			TAMPA			PER. COMP.			OUTRO			INDETERM.			T	CRONOLOGIA	COTA
	s/d	c/d	pi.	s/d	c/d	pi.	s/d	c/d	pi.	s/d	c/d	pi.	s/d	c/d	pi.	s/d	c/d	pi.	s/d	c/d	pi.	s/d	c/d	pi.	s/d	c/d	pi.			
2707	3						3			5																		11		
2965							1			1																		2		
<b>TOTAL</b>	<b>3</b>	<b>0</b>	<b>0</b>	<b>0</b>	<b>0</b>	<b>0</b>	<b>4</b>	<b>0</b>	<b>0</b>	<b>6</b>	<b>0</b>	<b>0</b>	<b>0</b>	<b>0</b>	<b>0</b>	<b>0</b>	<b>0</b>	<b>0</b>	<b>0</b>	<b>0</b>	<b>0</b>	<b>0</b>	<b>0</b>	<b>0</b>	<b>0</b>	<b>0</b>	<b>0</b>	<b>13</b>		

## Formas de VIDRO

UE	BORDO			COLO			FUNDO			BOJO/PAREDE			ASA			TAMPA			PER. COMP.			OUTRO			INDETERM.			T	CRONOLOGIA	COTA
	s/d	c/d	pi.	s/d	c/d	pi.	s/d	c/d	pi.	s/d	c/d	pi.	s/d	c/d	pi.	s/d	c/d	pi.	s/d	c/d	pi.	s/d	c/d	pi.	s/d	c/d	pi.			
2962										1															3			4		
2978																									1			1		
<b>TOTAL</b>	<b>0</b>	<b>0</b>	<b>0</b>	<b>0</b>	<b>0</b>	<b>0</b>	<b>0</b>	<b>0</b>	<b>0</b>	<b>1</b>	<b>0</b>	<b>0</b>	<b>0</b>	<b>0</b>	<b>0</b>	<b>0</b>	<b>0</b>	<b>0</b>	<b>0</b>	<b>0</b>	<b>0</b>	<b>0</b>	<b>0</b>	<b>0</b>	<b>4</b>	<b>0</b>	<b>0</b>	<b>5</b>		

## Formas de SIGILLATA HISPÂNICA

UE	BORDO			COLO			FUNDO			BOJO/PAREDE			ASA			TAMPA			PER. COMP.			OUTRO			INDETERM.			T	CRONOLOGIA	COTA
	s/d	c/d	pi.	s/d	c/d	pi.	s/d	c/d	pi.	s/d	c/d	pi.	s/d	c/d	pi.	s/d	c/d	pi.	s/d	c/d	pi.	s/d	c/d	pi.	s/d	c/d	pi.			
2870										6																		7		
<b>TOTAL</b>	<b>0</b>	<b>0</b>	<b>0</b>	<b>0</b>	<b>0</b>	<b>0</b>	<b>0</b>	<b>0</b>	<b>0</b>	<b>6</b>	<b>0</b>	<b>0</b>	<b>0</b>	<b>0</b>	<b>0</b>	<b>0</b>	<b>0</b>	<b>0</b>	<b>0</b>	<b>0</b>	<b>0</b>	<b>0</b>	<b>0</b>	<b>0</b>	<b>0</b>	<b>0</b>	<b>0</b>	<b>7</b>		

## Sondagem 13F

## Formas de CERÂMICA DA IDADE DO BRONZE

UE	BORDO			COLO			FUNDO			BOJO/PAREDE			ASA			TAMPA			PER. COMP.			OUTRO			INDETERM.			T	CRONOLOGIA	COTA
	s/d	c/d	pi.	s/d	c/d	pi.	s/d	c/d	pi.	s/d	c/d	pi.	s/d	c/d	pi.	s/d	c/d	pi.	s/d	c/d	pi.	s/d	c/d	pi.	s/d	c/d	pi.			
2965	2																											2		
<b>TOTAL</b>	<b>2</b>	<b>0</b>	<b>0</b>	<b>0</b>	<b>0</b>	<b>0</b>	<b>0</b>	<b>0</b>	<b>0</b>	<b>0</b>	<b>0</b>	<b>0</b>	<b>0</b>	<b>0</b>	<b>0</b>	<b>0</b>	<b>0</b>	<b>0</b>	<b>0</b>	<b>0</b>	<b>0</b>	<b>0</b>	<b>0</b>	<b>0</b>	<b>0</b>	<b>0</b>	<b>0</b>	<b>2</b>		

## Formas de AGUADA

UE	BORDO			COLO			FUNDO			BOJO/PAREDE			ASA			TAMPA			PER. COMP.			OUTRO			INDETERM.			T	CRONOLOGIA	COTA
	s/d	c/d	pi.	s/d	c/d	pi.	s/d	c/d	pi.	s/d	c/d	pi.	s/d	c/d	pi.	s/d	c/d	pi.	s/d	c/d	pi.	s/d	c/d	pi.	s/d	c/d	pi.			
2870	2																											2		
2965							1																					1		
<b>TOTAL</b>	<b>2</b>	<b>0</b>	<b>0</b>	<b>0</b>	<b>0</b>	<b>0</b>	<b>1</b>	<b>0</b>	<b>0</b>	<b>0</b>	<b>0</b>	<b>0</b>	<b>0</b>	<b>0</b>	<b>0</b>	<b>0</b>	<b>0</b>	<b>0</b>	<b>0</b>	<b>0</b>	<b>0</b>	<b>0</b>	<b>0</b>	<b>0</b>	<b>0</b>	<b>0</b>	<b>0</b>	<b>3</b>		

## Formas de PAREDES FINAS

UE	BORDO			COLO			FUNDO			BOJO/PAREDE			ASA			TAMPA			PER. COMP.			OUTRO			INDETERM.			T	CRONOLOGIA	COTA
	s/d	c/d	pi.	s/d	c/d	pi.	s/d	c/d	pi.	s/d	c/d	pi.	s/d	c/d	pi.	s/d	c/d	pi.	s/d	c/d	pi.	s/d	c/d	pi.	s/d	c/d	pi.			
2870	1																											1		
<b>TOTAL</b>	<b>1</b>	<b>0</b>	<b>0</b>	<b>0</b>	<b>0</b>	<b>0</b>	<b>0</b>	<b>0</b>	<b>0</b>	<b>0</b>	<b>0</b>	<b>0</b>	<b>0</b>	<b>0</b>	<b>0</b>	<b>0</b>	<b>0</b>	<b>0</b>	<b>0</b>	<b>0</b>	<b>0</b>	<b>0</b>	<b>0</b>	<b>0</b>	<b>0</b>	<b>0</b>	<b>0</b>	<b>1</b>		

Sondagem 13G

Formas de MATERIAL DE CONSTRUÇÃO

UE	OUTROS			IMBREX			TEGULAE			TIJOLO			TIJOLEIRA			TELHA			AZULEJO			INDETERM.			TOTAL	CRONOLOGIA	COTA
	s/d	c/d	pi.	s/d	c/d	pi.	s/m	c/m	pi.	s/d	c/d	pi.	s/d	c/d	pi.	s/d	c/d	pi.	s/d	c/d	pi.	s/d	c/d	pi.			
2803																					1			1			
<b>TOTAL</b>	<b>0</b>	<b>0</b>	<b>0</b>	<b>0</b>	<b>0</b>	<b>0</b>	<b>0</b>	<b>0</b>	<b>0</b>	<b>0</b>	<b>0</b>	<b>0</b>	<b>0</b>	<b>0</b>	<b>0</b>	<b>0</b>	<b>0</b>	<b>0</b>	<b>0</b>	<b>0</b>	<b>1</b>	<b>0</b>	<b>0</b>	<b>1</b>			

Trabalhos Arqueológicos da U.A.U.M. / MEMÓRIAS, 1, 2010





## Sondagem 13H

## Formas de MATERIAL DE CONSTRUÇÃO

UE	OUTROS			IMBREX			TEGULAE			TIJOLO			TIJOLEIRA			TELHA			AZULEJO			INDETERM.			TOTAL	CRONOLOGIA	COTA		
	s/d	c/d	pi.	s/d	c/d	pi.	s/m	c/m	pi.	s/d	c/d	pi.	s/d	c/d	pi.	s/d	c/d	pi.	s/d	c/d	pi.	s/d	c/d	pi.					
2747							1																		1				
2947																									2				
2949																									1				
3074													1													1			
<b>TOTAL</b>	<b>0</b>	<b>0</b>	<b>0</b>	<b>0</b>	<b>0</b>	<b>0</b>	<b>1</b>	<b>0</b>	<b>0</b>	<b>0</b>	<b>0</b>	<b>0</b>	<b>1</b>	<b>0</b>	<b>0</b>	<b>0</b>	<b>0</b>	<b>0</b>	<b>0</b>	<b>0</b>	<b>0</b>	<b>0</b>	<b>0</b>	<b>3</b>	<b>0</b>	<b>0</b>	<b>5</b>		



## Sondagem 13I

## Formas de MATERIAL DE CONSTRUÇÃO

UE	OUTROS			IMBRES			TEGULAE			TIJOLO			TIJOLEIRA			TELHA			AZULEJO			INDETERM.			TOTAL	CRONOLOGIA	COTA		
	s/d	c/d	pi.	s/d	c/d	pi.	s/m	c/m	pi.	s/d	c/d	pi.	s/d	c/d	pi.	s/d	c/d	pi.	s/d	c/d	pi.	s/d	c/d	pi.					
2723				1									1												2				
2731													3												3				
2748				1																					1				
3084																					1				1				
<b>TOTAL</b>	<b>0</b>	<b>0</b>	<b>0</b>	<b>2</b>	<b>0</b>	<b>0</b>	<b>0</b>	<b>0</b>	<b>0</b>	<b>0</b>	<b>0</b>	<b>0</b>	<b>4</b>	<b>0</b>	<b>0</b>	<b>0</b>	<b>0</b>	<b>0</b>	<b>0</b>	<b>0</b>	<b>0</b>	<b>0</b>	<b>0</b>	<b>1</b>	<b>0</b>	<b>0</b>	<b>7</b>		



Sondagem 13 I - Total por produção (2/2)

UE	Argola	Dobradça	Ferragem	Trempe	Inderterminado	Cobre ou liga de cobre	Moeda	Afinete	Fita	Fibula	Fuzilhão	Taça (?)	Escória	Inderterminado	Carvão - amostras	Argila - amostras	Mármore - amostras	Sedimentos - amostras	Preparação da v/a - amostras	Argamassa - amostras	Opus - amostra	Solo - amostra	Madeira	Sementes	Pigmento azul Egípcio	Conta em pasta de vidro	Conta em âmbar	TOTAL	Total %		
2150																												11	0,75%		
2701																													81	5,53%	
2705																													61	4,16%	
2707																													24	1,64%	
2709																													10	0,68%	
2710																													167	11,40%	
2722																													2	0,14%	
2723																													301	20,55%	
2724																													22	1,50%	
2730																													90	6,14%	
2731																													111	7,58%	
2739																													5	0,34%	
2744																													17	1,16%	
2747																													112	7,65%	
2748																													10	0,68%	
2749																													10	0,68%	
2750																													41	2,80%	
2754																													34	2,32%	
2780																													10	0,68%	
2789																													35	2,39%	
2795																													29	1,98%	
2798																													12	0,82%	
2803																													2	0,14%	
2807																													64	4,37%	
2810																													3	0,20%	
2901																													3	0,20%	
2902																														4	0,27%
2911																													9	0,61%	
2931																													11	0,75%	
2939																													2	0,14%	
2981																													8	0,55%	
2999																													13	0,89%	
3064																													6	0,41%	
3073																													17	1,16%	
3084																													37	2,53%	
3118																													14	0,96%	
3123																													9	0,61%	
3128																													9	0,61%	
3150																													3	0,20%	
3178																													3	0,20%	
3236																													2	0,14%	
3299																													3	0,20%	
3306																													7	0,48%	
3308																													4	0,27%	
3364																													9	0,61%	
3376																													2	0,14%	
3380																													2	0,14%	
3384																													4	0,27%	
3458																													13	0,89%	
3479																													2	0,14%	
3490																													4	0,27%	
3492																													4	0,27%	
total	0	0	0	0	0	0	0	0	0	0	0	0	0	0	0	0	0	0	0	0	0	0	0	0	0	0	0	0	1465	100,00%	

## Sondagem 13J

## Formas de MATERIAL DE CONSTRUÇÃO

UE	OUTROS			IMBREX			TEGULAE			TIJOLO			TIJOLEIRA			TELHA			AZULEJO			INDETERM.			TOTAL	CRONOLOGIA	COTA		
	s/d	c/d	pi.	s/d	c/d	pi.	s/m	c/m	pi.	s/d	c/d	pi.	s/d	c/m	pi.	s/d	c/d	pi.	s/d	c/d	pi.	s/d	c/d	pi.					
2757				2			1																		3				
2870				1																					1				
2937																						1			1				
3071																						2			2				
3090							1					1	1												3				
<b>TOTAL</b>	<b>0</b>	<b>0</b>	<b>0</b>	<b>3</b>	<b>0</b>	<b>0</b>	<b>2</b>	<b>0</b>	<b>0</b>	<b>0</b>	<b>0</b>	<b>0</b>	<b>1</b>	<b>1</b>	<b>0</b>	<b>0</b>	<b>0</b>	<b>0</b>	<b>0</b>	<b>0</b>	<b>0</b>	<b>0</b>	<b>0</b>	<b>3</b>	<b>0</b>	<b>0</b>	<b>10</b>		







Sondagem 15

Formas de MATERIAL DE CONSTRUÇÃO

UE	OUTROS			IMBREX			TEGULAE			TIJOLO			TIJOLEIRA			TELHA			AZULEJO			INDETERM.			TOTAL	CRONOLOGIA	COTA
	s/d	c/d	pi.	s/d	c/m	pi.	s/m	c/m	pi.	s/d	c/d	pi.	s/d	c/m	pi.	s/d	c/d	pi.	s/d	c/d	pi.	s/d	c/d	pi.			
3754																						3			3		
3755																						3			3		
TOTA	0	0	0	0	0	0	0	0	0	0	0	0	0	0	0	0	0	0	0	0	0	6	0	0	6		

## Sondagem 15 - Total por produção

UE	Porcelana	Faiança Contemporânea	Faiança Moderna	Vidrada	Comum - Redutora	Comum - Oxidante	Cinzenta tardia	Cerâmica odorosa	Comum fina	Comum fina pintada	Cinzenta fina	Paredes Finas	Sigillata	Sigillata Hispânica	Sigillata Hispânica Tardia	Sigillata Itálica	Sigillata Gálica	Sigillata Africana	Bracarense	Engobe vermelho	Engobe branco	Engobe	Aguada	Ánfora	Anforeta	C. Produção local (?)	Lucerna	Cadinho	Tradição Indígena	Senhora do Leite	Cerâmica comum - Bética	Grés	Dolium/talha	Candela	Indeterminado/outro	Cerâmica Idade do Bronze	Urna	Material de construção	Azulejo	Material de construção	Vidro	Vidro	Unguentário			
3753					3	11							1							4	1																									
3754					3	27			16	3		15							5	18			1										1													
3755					2	7	9		1	2			2							1			1																							
3756					3	12			10														1																							
3764					1	22			6	1			9						4	2			2																							
3765						1			1	1																																				
3766						4			3	1		1																																		
3767																																														
3772						12			1	4										1							1																			
3774						3							2						1																											
3776						5			3	1			2							2			1																							
3782									1											1																										
<b>Total</b>	<b>0</b>	<b>0</b>	<b>0</b>	<b>0</b>	<b>12</b>	<b>104</b>	<b>9</b>	<b>0</b>	<b>42</b>	<b>0</b>	<b>13</b>	<b>0</b>	<b>17</b>	<b>15</b>	<b>0</b>	<b>0</b>	<b>0</b>	<b>0</b>	<b>10</b>	<b>29</b>	<b>1</b>	<b>0</b>	<b>0</b>	<b>6</b>	<b>0</b>	<b>1</b>	<b>0</b>	<b>6</b>	<b>0</b>	<b>0</b>	<b>0</b>	<b>0</b>	<b>0</b>	<b>3</b>	<b>0</b>	<b>0</b>	<b>0</b>	<b>0</b>	<b>0</b>	<b>0</b>	<b>0</b>	<b>0</b>	<b>0</b>	<b>39</b>	<b>0</b>	

UE	Ficha de jogo - pasta de vidro	Lítico	Indeterminado/outro	Almofariz	Estela	Ficha de jogo	Ferro	Prego	Cabeça de prego	Cavilha	Placa com rebites	Placa	Escória	Talão	Argola	Dobradiça	Ferragem	Trempe	Indeterminado	Cobre ou liga de cobre	Moeda	Alfinete	Fita	Fíbula	Fuzilhão	Taça (?)	Escória	Indeterminado	Carvão - amostras	Argila - amostras	Mármore - amostras	Sedimentos - amostras	Preparação da via - amostras	Argamassa - amostras	Opus - amostra	Solo - amostra	Madeira	Sementes	Pigmento azul Egípcio	Conta em pasta de vidro	Conta em âmbar	TOTAL	Total %							
3753																																												20	6,39%					
3754																																														93	29,71%			
3755																																															31	9,90%		
3756																																															60	19,17%		
3764																																															51	16,29%		
3765																																															3	0,96%		
3766																																															10	3,19%		
3767																																															1	0,32%		
3772																																															20	6,39%		
3774																																															6	1,92%		
3776																																															14	4,47%		
3782																																															4	1,28%		
<b>Total</b>	<b>0</b>	<b>0</b>	<b>0</b>	<b>0</b>	<b>0</b>	<b>0</b>	<b>0</b>	<b>0</b>	<b>0</b>	<b>0</b>	<b>0</b>	<b>0</b>	<b>0</b>	<b>0</b>	<b>0</b>	<b>0</b>	<b>0</b>	<b>0</b>	<b>0</b>	<b>0</b>	<b>0</b>	<b>0</b>	<b>0</b>	<b>0</b>	<b>0</b>	<b>0</b>	<b>0</b>	<b>0</b>	<b>0</b>	<b>0</b>	<b>0</b>	<b>0</b>	<b>0</b>	<b>0</b>	<b>0</b>	<b>0</b>	<b>0</b>	<b>0</b>	<b>0</b>	<b>0</b>	<b>0</b>	<b>0</b>	<b>0</b>	<b>0</b>	<b>0</b>	<b>0</b>	<b>0</b>	<b>0</b>	<b>313</b>	<b>100,00%</b>

## Sondagem 15A - Total por produção

UE	Porcelana	Faiança Contemporânea	Faiança Moderna	Vidrada	Comum - Redutora	Comum - Oxidante	Cinzenta tardia	Cerâmica odorosa	Comum fina	Comum fina pintada	Cinzenta fina	Paredes Finas	Sigillata	Sigillata Hispânica	Sigillata Hispânica Tardia	Sigillata Itálica	Sigillata Gálica	Sigillata Africana	Bracarense	Engobe vermelho	Engobe branco	Engobe	Aguada	Ânfora	Anforeta	C. Produção local (?)	Lucerna	Cadinho	Tradição Indígena	Senhora do Leite	Cerâmica comum - Bética	Grés	Dolium/talha	Candela	Indeterminado/outro	Cerâmica Idade do Bronze	Urna	Material de construção	Azulejo	Material de construção	Vidro	Vidro			
3001						3			3											2																									
3013					1	19			3			3								3				6					6																
3016						11			35			2												2																					
3017						3														1																									
3018					1																																								
3021						1																																							
3026						2																		3																					
Total	0	0	0	0	2	39	0	0	41	0	0	0	5	0	0	0	0	0	0	6	0	0	0	11	0	0	0	0	10	0	0	0	0	0	0	0	0	0	0	0	1		0		

UE	Unguentário	Ficha de jogo - pasta de vidro	Lítico	Indeterminado/outro	Almofariz	Estela	Ficha de jogo	Ferro	Prego	Cabeça de prego	Cavilha	Placa com rebites	Placa	Escória	Talão	Argola	Dobradiça	Ferragem	Trempe	Indeterminado	Cobro ou liga de cobre	Moeda	Alfinete	Fita	Fíbula	Fuzilhão	Taça (?)	Escória	Indeterminado	Carvão - amostras	Argila - amostras	Mármore - amostras	Sedimentos - amostras	Preparação da via - amostras	Argamassa - amostras	Opus - amostra	Solo - amostra	Madeira	Sementes	Pigmento azul Egípcio	Conta em pasta de vidro	Conta em âmbar	TOTAL	Total %			
3001																																												8	6,96%		
3013																																													41	35,65%	
3016																																													50	43,48%	
3017																																													4	3,48%	
3018																																													1	0,87%	
3021																																													1	0,87%	
3026																																													10	8,70%	
Total	0	0		0	0	0	0		0	0	0	0	0	0	0	0	0	0	0	0	0	0	0	0	0	0	0	0	0	0	0	0	0	0	0	0	0	0	0	0	0	0	0	0	0	115	100,00%



## Sondagem 17

## Formas de MATERIAL DE CONSTRUÇÃO

UE	OUTROS			IMBREX			TEGULAE			TIJOLO			TIJOLEIRA			TELHA			AZULEJO			INDETERM.			TOTAL	CRONOLOGIA	COTA		
	s/d	c/d	pi.	s/d	c/d	pi.	s/m	c/m	pi.	s/d	c/d	pi.	s/d	c/d	pi.	s/d	c/d	pi.	s/d	c/d	pi.	s/d	c/d	pi.					
3883																			1						1				
3886																								1			1		
3887										1														6			7		
3889																								1			1		
3891																								1			1		
3892																								12			12		
4047																								11			11		
4048																								1			1		
4266																								2			2		
<b>TOTAL</b>	<b>0</b>	<b>0</b>	<b>0</b>	<b>0</b>	<b>0</b>	<b>0</b>	<b>0</b>	<b>0</b>	<b>0</b>	<b>1</b>	<b>0</b>	<b>0</b>	<b>0</b>	<b>0</b>	<b>0</b>	<b>0</b>	<b>0</b>	<b>0</b>	<b>1</b>	<b>0</b>	<b>0</b>	<b>35</b>	<b>0</b>	<b>0</b>	<b>37</b>				



## Sondagem 17 - Total por produção (2/2)

UE	Almofariz	Estela	Ficha de jogo	Ferro	Prego	Cabeça de prego	Cavilha	Placa com rebites	Placa	Escória	Talão	Argola	Dobradiça	Ferragem	Trempe	Indeterminado	Cobre ou liga de cobre	Moeda	Alfinete	Fita	Fíbula	Fuzilhão	Taça (?)	Escória	Indeterminado	Carvão - amostras	Argila - amostras	Mármore - amostras	Sedimentos - amostras	Preparação da via - amostras	Argamassa - amostras	Opus - amostra	Solo - amostra	Madeira	Sementes	Pigmento azul Egípcio	Conta em pasta de vidro	Conta em âmbar	TOTAL	Total %				
2032																																								5	0,48%			
3882																																										2	0,19%	
3883																																										13	1,26%	
3885																																										9	0,87%	
3886																																										4	0,39%	
3887																																										126	12,19%	
3889																																										58	5,61%	
3890																																										2	0,19%	
3891																																										4	0,39%	
3892																																										159	15,38%	
3893																																										1	0,10%	
3898																																										5	0,48%	
3900																																										5	0,48%	
3906																																										2	0,19%	
3908																																										3	0,29%	
3916																																										1	0,10%	
3922																																										2	0,19%	
3926																																										1	0,10%	
3937																																										3	0,29%	
3942																																										1	0,10%	
3947																																										2	0,19%	
4045																																										17	1,64%	
4047																																										246	23,79%	
4048																																										255	24,66%	
4050																																										2	0,19%	
4264																																										25	2,42%	
4266																																										80	7,74%	
4268																																										1	0,10%	
<b>Total</b>	<b>0</b>	<b>0</b>	<b>0</b>		<b>0</b>	<b>0</b>	<b>0</b>	<b>0</b>	<b>0</b>	<b>0</b>	<b>0</b>	<b>0</b>	<b>0</b>	<b>0</b>	<b>0</b>	<b>0</b>		<b>0</b>	<b>0</b>	<b>0</b>	<b>0</b>	<b>0</b>	<b>0</b>	<b>0</b>		<b>0</b>	<b>0</b>	<b>0</b>	<b>0</b>	<b>0</b>	<b>0</b>	<b>0</b>	<b>0</b>	<b>0</b>	<b>0</b>	<b>0</b>	<b>0</b>	<b>0</b>	<b>0</b>	<b>0</b>	<b>0</b>	<b>0</b>	<b>1034</b>	<b>100,00%</b>

## Sondagem 18

## Formas de MATERIAL DE CONSTRUÇÃO

UE	OUTROS			IMBEX			TEGULAE			TIJOLO			TIJOLEIRA			TELHA			AZULEJO			INDETERM.			TOTAL	CRONOLOGIA	COTA
	s/d	c/d	pi.	s/d	c/d	pi.	s/m	c/m	pi.	s/d	c/d	pi.	s/d	c/d	pi.	s/d	c/d	pi.	s/d	c/d	pi.	s/d	c/d	pi.			
4292	1						1															4			6		
4293																						4			4		
4296																						15			15		
4300																						3			3		
<b>TOTAL</b>	<b>1</b>	<b>0</b>	<b>0</b>	<b>0</b>	<b>0</b>	<b>0</b>	<b>1</b>	<b>0</b>	<b>0</b>	<b>0</b>	<b>0</b>	<b>0</b>	<b>0</b>	<b>0</b>	<b>0</b>	<b>0</b>	<b>0</b>	<b>0</b>	<b>0</b>	<b>0</b>	<b>0</b>	<b>26</b>	<b>0</b>	<b>0</b>	<b>28</b>		



