



Salvamento de Bracara Augusta

AMPLIAÇÃO E ALTERAÇÃO DE UTILIZAÇÃO DO
EDIFÍCIO Nº 38-46 DA AVENIDA DA LIBERDADE
(antigo *O NOSSO CAFÉ*)
(BRA 11 AVL38-46)



RELATÓRIO FINAL

Luís Fontes, Cristina Braga e Fernanda Magalhães

TRABALHOS ARQUEOLÓGICOS DA U.A.U.M. / MEMÓRIAS, N.º 10, 2011

Ficha Técnica

**Editor: UNIDADE DE ARQUEOLOGIA DA UNIVERSIDADE DO MINHO
Avenida Central, 39
P 4710-228 Braga**

Direcção: LUÍS FONTES E MANUELA MARTINS

Ano: 2011

Suporte: EM LINHA

Endereço electrónico: <http://www.uaum.uminho.pt/edicoes/revistas.htm>

ISSN: 1647-5836

Título: AMPLIAÇÃO E ALTERAÇÃO DE UTILIZAÇÃO DO EDIFÍCIO N.º 38-46 DA AVENIDA DA LIBERDADE (antigo *O NOSSO CAFÉ*) (BRA 11 AVL38-46) RELATÓRIO FINAL

Autor: LUÍS FONTES, CRISTINA BRAGA e FERNANDA MAGALHÃES



Universidade do Minho
Unidade de Arqueologia

Trabalhos Arqueológicos da U.A.U.M. / MEMÓRIAS

n.º 10

2011

Salvamento de Bracara Augusta

AMPLIAÇÃO E ALTERAÇÃO DE UTILIZAÇÃO DO
EDIFÍCIO Nº 38-46 DA AVENIDA DA LIBERDADE

(antigo *O NOSSO CAFÉ*)

(BRA 11 AVL38-46)

RELATÓRIO FINAL

Luís Fontes, Cristina Braga e Fernanda Magalhães

Unidade de Arqueologia da Universidade do Minho

Março / 2011

Os responsáveis da intervenção arqueológica e subscritores do pedido de autorização de trabalhos arqueológicos reservam-se todos os direitos autorais, nos termos da legislação aplicável, designadamente os consagrados nos Decreto-Lei nº 332/97 e 334/97, de 27 de Novembro (que regulamenta os direitos de autor e direitos conexos) e a lei 50/2004, de 24 de Agosto (que transpõe para a ordem jurídica nacional a Directiva nº 2001/29/CE, do Parlamento Europeu e do Conselho, de 22 de Maio, relativa a direitos de autor e conexos).

A consulta e utilização dos dados relativos à intervenção arqueológica por parte de outros investigadores ficam condicionadas, durante cinco anos, à autorização expressa da totalidade dos responsáveis da intervenção arqueológica (os subscritores do pedido de autorização de trabalhos arqueológicos). Após esse período ficarão acessíveis ao público, reservando-se sempre, nos termos legais, os respectivos direitos morais.

O presente relatório foi aprovado pelo IGESPAR, I.P. - ofício n.º 16559, de 19-04-11, Ref. 2004/1(280).



Universidade do Minho
Unidade de Arqueologia

SALVAMENTO DE BRACARA AUGUSTA

**AMPLIAÇÃO E ALTERAÇÃO DE UTILIZAÇÃO DO
EDIFÍCIO N.º 38-46 DA AVENIDA DA LIBERDADE
(antigo O NOSSO CAFÉ)
Freguesia de São Lázaro, Braga**

Acrónimo: BRA 11 AVL38-46

Relatório final

UNIDADE DE ARQUEOLOGIA DA UNIVERSIDADE DO MINHO

Março 2011

Índice

1 Introdução	003
2 Objectivos	004
3 Metodologias	005
4 Resultados	005
4.1 Sondagem 1	005
4.1.1. <i>Estratigrafia da Sondagem 1</i>	005
4.1.2. <i>Espólio da Sondagem 1</i>	006
4.1.3. <i>Sumário interpretativo da Sondagem 1</i>	006
4.2 Sondagem 2	007
4.2.1. <i>Estratigrafia da Sondagem 2</i>	007
4.2.2. <i>Espólio da Sondagem 2</i>	008
4.2.3. <i>Sumário interpretativo da Sondagem 2</i>	008
4.3 Sondagem 3	008
4.3.1. <i>Estratigrafia da Sondagem 3</i>	008
4.3.2. <i>Espólio da Sondagem 3</i>	009
4.3.3. <i>Sumário interpretativo da Sondagem 3</i>	009
4.4 Sondagem 4	009
4.4.1. <i>Estratigrafia da Sondagem 4</i>	009
4.4.2. <i>Espólio da Sondagem 4</i>	011
4.4.3. <i>Sumário interpretativo da Sondagem 4</i>	012
4.5 Sondagem 5	012
4.5.1. <i>Estratigrafia da Sondagem 5</i>	012
4.5.2. <i>Espólio da Sondagem 5</i>	013
4.5.3. <i>Sumário interpretativo da Sondagem 5</i>	013
5 Interpretação dos resultados	014
5.1 Fase I	014
5.2 Fase II	014
5.3 Fase III	015
6 Considerações finais	015
7 Bibliografia	016
8 Apêndices	
8.1 Apêndice I	
8.2 Apêndice II	
8.3 Apêndice III	

1. INTRODUÇÃO

A obra de ampliação e alteração de utilização do edifício situado na Avenida da Liberdade, nº 38-46, freguesia de São Lázaro, Braga, situa-se numa zona da cidade condicionada, do ponto de vista patrimonial e arqueológico, pelo que foi abrangida pelas disposições conjugadas da legislação em vigor, designadamente, Lei 107/01, D.R. – Série I-A, N.º 209, de 8 de Setembro de 2001, Decreto-Lei n.º 270/99, de 15 de Julho e Carta de Condicionantes do PDM de Braga em vigor - cf. Pareceres da DRCN e da CMB, respectivamente ofício S/1344/DADT/2010, de 09-02-2010 e S-2010/228063 (C.S:645828), de 06/01/2010, nos quais se estabelece a necessidade de realizar trabalhos arqueológicos de sondagens prévias e de acompanhamento da obra.

Efectivamente, a área objecto de intervenção imobiliária possui uma elevada sensibilidade arqueológica, por se localizar na zona limítrofe das cidades romana e medieval de Braga, nas proximidades da vasta necrópole da Via XVII, que se estende da Rua do Raio até à Avenida Central, como evidenciaram as recentes escavações arqueológicas realizadas pela Unidade de Arqueologia da Universidade do Minho (UAUM) em 2009 e 2010 no antigo quarteirão dos CTT e na ampliação do túnel da Avenida da Liberdade - ver respectivos relatórios, já publicados: Fontes, L., Martins, M. e Andrade, F. (2010); Fontes, L. *et al.* (2010); Martins, M. *et al.* (2010).

A convite da entidade promotora (Património I – Fundo de Investimento Imobiliário Fechado), os trabalhos foram realizados pela UAUM, entidade responsável pelo projecto de estudo arqueológico da cidade de Braga, a qual assegura, em colaboração com o Gabinete de Arqueologia do Município de Braga, a direcção científica de todos os trabalhos arqueológicos que se executam na área de incidência do projecto, correspondente aos perímetros das cidades romana e medieval, bem como às áreas envolventes.

Os trabalhos, devidamente autorizados pelo IGESPAR, I.P. – Instituto de Gestão do Património Arquitectónico e Arqueológico (ofício n.º 00013836, de 21-02-11), decorreram entre 24 de Fevereiro de 2011 e 4 de Março de 2011.

A Direcção Científica dos trabalhos arqueológicos foi assegurada pela UAUM, na pessoa do arqueólogo Luís Fernando Oliveira Fontes, co-responsável pelo Projecto de Bracara Augusta.

As arqueólogas Cristina Maria Vilas Boas Braga e Fernanda Eugénia Puga de Magalhães, colaboradoras contratadas da UAUM e co-responsáveis pela

intervenção, asseguraram em permanência o enquadramento de campo e a direcção técnica dos trabalhos, que foram executados pelas mesmas, com apoio de operários indiferenciados contratados pelo dono de obra.

A equipa incluiu, ainda, um auxiliar de arqueologia para tratamento do espólio recolhido e um técnico de topografia, fotogrametria e desenho assistido por computador, contratados pela UAUM, para apoio à escavação e à elaboração do relatório.

Todo o equipamento necessário à execução dos trabalhos arqueológicos (topografia, fotografia, escavação e registo) foi fornecido pela UAUM.

O equipamento necessário à remoção preliminar do pavimento do rés-do-chão, bem como ao vazamento das terras de escavação, foi assegurado pelo dono da obra.

2. OBJECTIVOS

Conforme estabelecido no Plano de Trabalhos Arqueológicos aprovado e visando dar satisfação às condicionantes arqueológicas estabelecidas pela tutela, constituíram objectivos fundamentais da intervenção arqueológica verificar a possível existência de vestígios arqueológicos, proceder ao seu registo e avaliar a sua importância e estado de conservação.

A intervenção arqueológica projectada, bem como a estratégia de actuação definida tiveram em conta os elementos do projecto, identificando-se um impacto diferenciado entre a zona de implantação de sapatas e de infra-estruturas soterradas, que implicava remoção de terras até cerca de 1 metro de profundidade em parte significativa da área do edifício e a zona de implantação das caixas dos elevadores, cujo subsolo será perturbado até cerca de 1,8 metros de profundidade.

Assim, realizaram-se cinco sondagens no interior do edifício: duas de 3x6 metros (Sondagem 3 e 4) na zona das caixas de elevadores, com escavação até à profundidade de 2 metros e três de 3x6 metros (Sondagem 1, 2 e 5) distribuídas pela restante área, com escavação até cerca de 1 metro de profundidade (Apêndice 1, Fig.2). A área escavada abrangeu uma área de 93,31 m², removendo-se cerca de 130,6 m³.

3. METODOLOGIA

Todas as sondagens foram referenciadas a uma quadrícula com malha de 3 x 3 metros, adaptada ao edifício existente e georreferenciada para integração no sistema de informação de *Bracara Augusta*.

Os trabalhos incluíram a remoção de grande parte dos sedimentos por via mecânica, uma vez que foi identificado um considerável volume de aterros modernos / contemporâneos.

O registo das UEs (construídas e sedimentares) foi elaborado em fichas, disponíveis já em suporte digital, as quais foram desenhadas de acordo com os parâmetros de descrição usados nas escavações da cidade de Braga, que integram o Sistema de Informação de *Bracara Augusta*.

O registo gráfico produzido no decorrer desta intervenção encontra-se depositado na UAUM, tal como acontece com o restante registo produzido nas intervenções realizadas em Braga, no âmbito do Projecto de “Salvamento de *Bracara Augusta*”.

O espólio exumado foi depositado no M. R.D.D.S., tendo o seu tratamento (lavagem, marcação e classificação dos materiais) e acondicionamento sido efectuados pela equipa que realizou os trabalhos de campo.

4. RESULTADOS

Descrevem-se a seguir os resultados alcançados na escavação da totalidade das sondagens, apresentando-se para cada uma a estratigrafia, o espólio e um sumário interpretativo.

4.1. Sondagem 1 (Apêndice I, Figs. 3 a 6, Apêndice II, Fig. 1, Apêndice III)

4.1.1. Estratigrafia da Sondagem 1

A Sondagem S.1, com 4,80 x 3,10 m e uma área de 14,80 m², implantou-se no extremo sudeste do edifício e a sua escavação prendeu-se com a necessidade de verificar o potencial sedimentar da área onde ia ser implantada a sapata de um pilar.

Os trabalhos iniciaram-se com a remoção mecânica dos níveis contemporâneos, correspondentes ao edifício Jolima. Trata-se de várias pavimentações e aterros, distinguindo-se diversas unidades estratigráficas (UEs 001, 002, 003, 004, 005, 006, 007, 008, 009, 010, 011, 012, 013, 014, 015, 023, 024, 025, 026, 027, 028, 029, 030, 031, 032, 033, 034, 038, 039, 040, 041, 042, 043, 125, 126 e 127).

Após a remoção dos níveis actuais foi identificado um grande enchimento de nivelamento (UEs 015 e 037), nível provavelmente associado ao abandono da oficina que se encontrava neste espaço no início do século XX.

Em seguida, foram identificados diversos aterros e enchimentos de nivelamento (UEs 016, 017, 018, 019, 020, 021, 022, 035, 036, 123 e 124), que se correlacionam com o período de funcionamento da oficina, datável do início do século XX.

Os trabalhos de escavação concluíram-se a uma profundidade de 1,40 m em relação ao piso actual do edifício (cota absoluta média de 187,49 m), em nível de aterro moderno sem qualquer interesse arqueológico.

4.1.2. Espólio da Sondagem 1

Nesta sondagem recolheram-se 91 fragmentos de diferentes objectos, de distintas categorias e produções. Note-se que a escavação incidiu sobre contextos com cronologias recentes, tendo terminado com a decapagem dos contextos contemporâneos.

Destacam-se os fragmentos de faianças, alguma cerâmica vidrada e fragmentos de peças de cozedura oxidante. Individualizaram-se alguns fragmentos de material de construção, distinguindo-se 2 fragmentos de tipologia romana, bastante folados.

A produção mais representada é a cerâmica comum de cozedura oxidante, com aproximadamente 24% do total. Segue-se a cerâmica vidrada com cerca 22% do total de fragmentos cerâmicos, onde se encontram bordos, fundos e um elemento de asa, sendo ainda significativa a presença de um conjunto de fragmentos de faianças contemporâneas e modernas, correspondendo cada tipo a 12% do conjunto total de espólio.

No que concerne aos vidros, apenas foram recolhidos 3 fragmentos indeterminados, de fabrico recente.

4.1.3. Sumário interpretativo da Sondagem 1

Nesta sondagem foi possível identificar diversos níveis associados ao edifício actual, como o pavimento em tijoleira e as respectivas preparações, bem como diversas infra-estruturas que se relacionam com o saneamento da referida construção. Foram igualmente detectados diversos aterros e valas de entulho de obras, de cronologia recente, correlacionadas com as sucessivas remodelações interiores que o espaço de restauração conheceu nas duas últimas décadas.

Não se identificaram quaisquer vestígios com interesse arqueológico.

4.2 Sondagem 2 (Apêndice I, Figs. 7 a 10, Apêndice II, Fig. 2, Apêndice III)

4.2.1. Estratigrafia da Sondagem 2

A Sondagem S.2, que abrangeu uma área de cerca de 14,67 m², localiza-se a norte da Sondagem S.1. Também aqui se pretendia descobrir a existência de quaisquer vestígios que impedissem a implantação de sapatas de pilares do novo empreendimento comercial.

Após a remoção do piso com lajes em tijoleira (UEs 001 e 057), todos os aterros de cronologia recente (UEs 049, 050, 051, 052, 053, 056, 068, 069, 070, 071, 072, 073, 074, 076, 077, 080, 081, 082, 083, 129, 130, 131), bem como algumas estruturas de saneamento do edifício anterior (UEs 054, 057, 060, 065), foram removidos com recurso a meios mecânicos, sob supervisão da equipa de arqueologia.

No limite nascente da sondagem, foi detectada uma sapata (U 046) composta por pedra granítica, de talhe irregular, cujos blocos apresentavam marcas de cunha. Trata-se de uma estrutura equivalente à UE041 (Sond.1), correspondente à sapata de sustentação de pilar do antigo edifício do “Nosso Café”.

No extremo Oeste, foi detectada a sapata em betão (UE059), que suporta o pilar UE 058, construído no momento de reestruturação do interior do edifício anterior.

A remoção de sedimentos terminou a uma profundidade de cerca de 1,22 m, correspondente à cota absoluta de 187,65 m, num enchimento de nivelamento de matriz arenosa (UE075).

4.2.2. Espólio da Sondagem 2

Nesta sondagem contabilizaram-se 35 fragmentos de peças recolhidas, todos de cronologia contemporânea e recente.

A faiança corresponde a 22,8% da totalidade do espólio, seguindo-se em termos de quantidade a cerâmica vidrada com 11,42%, a cerâmica comum de cozedura oxidante, com cerca de 8% e a porcelana e cerâmica comum de cozedura redutora, com 5,7%. Porém, a categoria mais representativa pertence ao material de construção, com aproximadamente 37%.

Destacámos a presença de 1 perfil completo de um prato em vidro e de 4 fragmentos de azulejo.

4.2.3. Sumário interpretativo da Sondagem 2

Não se identificaram quaisquer vestígios com interesse arqueológico, constatando-se que a área sondada apresenta apenas aterros contemporâneos e recentes relacionados com a construção do edifício no início do século XX e suas remodelações posteriores.

4.3 Sondagem 3 (Apêndice I, Figs. 11 a 15, Apêndice II, Fig. 2, Apêndice III)

4.3.1. Estratigrafia da Sondagem 3

Esta sondagem, com 5,95 x 3,10 m (18,44 m²), foi implantada numa área intermédia do actual edifício, a poente da Sondagem 1 e a sua localização foi determinada pela localização projectada de uma nova sapata.

Os trabalhos iniciaram-se com a remoção mecânica do piso lajeado e da preparação em cimento do mesmo (UEs 001, 084 e 110), sob os quais se encontravam diversos conjuntos de estruturas de saneamento, de condução dos cabos de eléctricos (UEs 119 e 120) e outras estruturas, como os alicerces dos pilares que sustentam o edifício (UEs 087, 088, 089, 104, 105, 112, 113 e 114), bem como os respectivos enchimentos e valas de implantação (UEs 090, 091, 106, 115, 116, 117, 118, 120 e 122).

Seguidamente removeram-se diversos elementos de nivelamento recentes, compostos por aterros de obra diversos (UEs 092, 093, 094, 095, 096, 097, 098, 099, 100, 101, 102, 103, 108, 109, 110 e 111). De igual modo, identificaram-se extensos e profundos aterros, correspondentes a vazamento de entulhos (UEs 086 e 107).

Registou-se o plano final à cota média de 186,80 m, tendo sido alcançada uma profundidade de cerca de 2,10 m.

4.3.2. Espólio da Sondagem 3

Entre o espólio recolhido nesta sondagem, destaca-se o grupo de cerâmica de cronologia contemporânea, com cerca de 47 fragmentos, onde sobressaem as faianças recentes, com 18 fragmentos (38,2%) identificando-se um perfil completo, e 11 fragmentos de cerâmica vidrada (23,4%), correspondentes essencialmente a bordos e paredes.

Destacámos ainda a presença de material de construção, individualizando-se 11 fragmentos (23,4%) de telhas e tijolos-buro.

No que respeita ao material não cerâmico, destacámos a identificação de 2 fragmentos de vidro de cronologia recente e de 7 fragmentos de azulejo mono e policromáticos (19%), de cronologia contemporânea.

4.3.3. Sumário interpretativo da Sondagem 3

Tal como se havia verificado na Sondagem 2, apenas foram detectados diversos aterros e valas de entulho de obras e sapatas de cronologia recente, associados aos edifícios anteriores, sem qualquer importância do ponto de vista arqueológico.

4.4 Sondagem 4 (Apêndice I, Figs. 16 a 21, Apêndice II, Fig. 3, Apêndice III)

4.4.1. Estratigrafia da Sondagem 4

Esta sondagem localiza-se na parte noroeste do edifício actual. Com 7 x 3,40 m, abrange uma área de 23,80 m², correspondendo à área de afectação projectada para implantação de uma caixa de elevador para o novo edifício.

Tal como nas sondagens anteriores, os níveis recentes foram removidos com recurso a meios mecânicos, tendo sido individualizados diversos aterros e entulhos de obra (UEs 001, 132, 141, 152, 153, 154, 155, 156, 157, 176, 177, 188, 189, 200, 216, 217, 218, 219, 220, 223 e 224). Nestes níveis individualizaram-se diversas estruturas de saneamento e abastecimento de água ao edifício que funcionou como um café no século XX (UEs 134, 135, 136, 138, 139, 140, 143, 144, 149, 150, 151, 158, 159, 160, 185, 186, 187, 190, 191, 192, 193, 194, 195, 196, 197, 198, 199, 216, 217 e 218). De referir, ainda, a identificação de algumas sapatas dos pilares que suportavam a estrutura do edifício (UEs 133, 167 e 175).

Após a remoção dos níveis associados às diversas remodelações que o edifício conheceu ao longo da segunda metade do século XX, identificou-se uma estrutura associada à oficina mecânica edificada neste local nos inícios do supracitado século. Trata-se de um muro (UE 179), orientado O/E, com cerca de 3,80 m de extensão visível, com uma altura conservada de 1,50 m, com quatro fiadas de pedra. Apresenta um aparelho constituído por grandes blocos graníticos com aproximadamente 0,70 m de comprimento e por 0,30 m, sem qualquer tipo de talhe, uma argamassa de saibro e areia colmatava os interstícios (UE 180). Destaca-se a presença, em alguns dos blocos do paramento norte do muro, negativos de broca mecânica e de cunha. Este muro tinha a particularidade de assentar num poderoso alicerce (UE 293), constituído por grandes blocos graníticos, dispostos num aparelho cíclico, utilizando uma areia e saibro cimentada para colmatar os interstícios.

No topo nascente do muro (UE 179) e em aparente articulação, identificou-se um outro muro (UE 173), com orientação S/N e uma altura preservada de 1,20 m e uma largura de 0,80 m. Conservava quatro fiadas de blocos de grande dimensão, intercalados por pedras de média dimensão, sendo os interstícios colmatados por pedras de pequena dimensão, terra e argamassa.

Foi ainda identificado outro muro (UE 164), relacionado com o mesmo tipo de estrutura da oficina mecânica, com uma orientação S/N, conservando uma altura/largura de aproximadamente 0,80 m, com quatro fiadas de pedras sobrepostas. Exibe um aparelho composto por blocos graníticos de grandes dimensões, consolidados por terra e argamassa de areia e saibro. Este muro, estratigraficamente contemporâneo dos muros UEs 173 e 179, representaria, eventualmente, a continuação do muro UE173 para Norte, mantendo o seu alinhamento e características construtivas.

Sob o aterro UE168, foi assinalada a existência de uma estrutura (UE169), cuja funcionalidade foi impossível de apurar, percebendo-se apenas que seria anterior aos muros que compunham a estrutura associada à oficina mecânica. Trata-se de um muro com uma orientação O/E, que conservou cinco fiadas de pedra, com uma altura de 1,20 m e 0,80 m de largura. Os interstícios eram colmatados por uma argamassa amarelada, composta por areia e saibro (UE291).

Posteriormente, foi identificado um grande enchimento de nivelamento (UE209), que recobria estruturas que se individualizaram como UEs 172, 204 e 221.

A estrutura UE172 é de muro com orientação NO/SE, com um aparelho ciclópico, composto por blocos de grandes dimensões intercalados por pedras de média dimensão, sendo os interstícios colmatados por uma argamassa amarelada de saibro e areia (UE292). Conservava apenas uma fiada de pedras numa extensão de 1,80 m, com uma altura de 0,42 m.

A estrutura UE221 apresentava apenas uma fiada de pedras, com aproximadamente 0,60 m e uma largura de 0,80 m, sendo o aparelho constituído por blocos de grandes dimensões. Os interstícios eram preenchidos por uma argamassa de areia e saibro, de cor amarelada (UE292). Com orientação SO/NE, articulava-se com o muro anterior, numa clara relação de contemporaneidade.

Individualizou-se ainda o muro UE204, que se relaciona com os muros anteriores (UEs 172 e 221), correspondendo ao prolongamento para sudoeste deste último. Conservava duas fiadas de pedra sobrepostas, com cerca de 0,80 m de altura e 0,70 m de largura. Era constituído por elementos graníticos de grandes dimensões, interligados por uma argamassa de saibro e areia.

Associado aos muros identificados como UEs 204 e 221, identificou-se um pavimento lajeado (UE205), com posto por blocos graníticos de grandes dimensões, com 1,10 m de comprimento por 0,50 m de largura e 0,24 m de espessura. Deste pavimento conservaram-se duas grandes lajes, que se apresentavam bastante polidas devido ao desgaste que sofreram pela sua utilização.

4.4.2. Espólio da Sondagem 4

A escavação da Sondagem 4 proporcionou a recolha de 27 fragmentos de cerâmica, que se apresenta muito fragmentada, denunciando a sua mobilização em contextos de abandono e de aterro.

Distinguem-se diversos fabricos, de cronologias contemporâneas e recentes.

Destaca-se a cerâmica comum de cozinha oxidante (37,03%), a faiança (29,6%), a vidrada (22,22%) e, finalmente, o material de construção (11,11%).

4.4.3. Sumário interpretativo da Sondagem 4

Nesta sondagem foram identificados diversos aterros e entulhos de obra de cronologia recente, bem como diversas infra-estruturas de saneamento, pavimentos e preparações que se relacionavam com o edifício do Nosso Café e Jolima.

Sob estes níveis da segunda metade do século XX foram individualizados restos de muros (UEs 164, 173 e 179), que se interpretaram como tanques/caves de verificação da oficina mecânica que foi instalada neste espaço nos inícios do século XX. O muro UE179 deveria corresponder à parede norte de um desses tanques/caves, enquanto a UE173 formava a parede este. O muro UE164 podia corresponder ao mesmo tipo de estrutura, uma vez que se encontrava no alinhamento, formando hipoteticamente a parede este de um outro tanque da referida oficina.

As estruturas subjacentes, compostas por um conjunto de muros em associação com um pavimento (UEs 172, 204, 205 e 221), interpretam-se como restos das traseiras de um dos edifícios que conformavam o topo nordeste da antiga Rua das Ágoas, na sua expressão citocentrista, admitindo-se que a parte descoberta correspondesse a uma zona de articulação com o logradouro interior.

O aparecimento das estruturas datadas do século XIX não inviabiliza a construção da caixa de elevador projectada para o local, uma vez que a sua implantação não chega a afectar a cota das ruínas (aproximadamente 187,30 m), conservando-se as mesmas *in situ*.

4.5 Sondagem 5 (Apêndice I, Figs. 22 a 25, Apêndice II, Fig. 3, Apêndice III)

4.5.1. Estratigrafia da Sondagem 5

A Sondagem 5 foi implantada a poente da Sondagem 3, correspondente ao espaço da cozinha do antigo edifício do estabelecimento comercial Jolima. Tem cerca de 6 x 3,6 m, correspondendo a uma área com de 21,6 m².

Os trabalhos iniciaram-se com o desaterro mecânico dos níveis contemporâneos, até se atingir a cota média de 187,66 m (cerca de 1,36 m abaixo do nível de circulação).

Durante o acompanhamento constatou-se a existência de múltiplos aterros de obra (UEs 235, 239, 240, 241, 242, 251, 252, 253, 271 e 272), de estruturas de saneamento relacionadas com o escoamento de águas e tubagens e eléctricas (UEs 233, 237, 246, 256, 267, 268 e 274), bem como dos respectivos negativos de implantação e enchimentos de fundação (UEs 232, 234, 236, 238, 244, 245, 255, 257, 269, 270, 273 e 275). Estes enchimentos encontravam-se dispostos sobre um aterro de nivelamento, composto por sedimentos arenosos, com inclusões de nódulos de argamassa e material de construção de tipologia moderna, muito fragmentado (UEs 243, 254, 266 e 286), que se dispunha sob um nível arenoso e esbranquiçado (UEs 250 e 290).

Para além de sapatas de pilar recentes (UEs 263 e 287), foram registadas duas estruturas compostas por pedra granítica pouco afeixoadada. A primeira corresponde a um muro disposto no sentido NNO/SSE (UE248); cujos interstícios se encontravam preenchidos por uma argamassa consistida de cor amarelada (UE249). A segunda, apenas identificada no perfil sul, corresponde a um poço, do qual se identificaram duas paredes laterais (UEs 280 e 282), em alvenaria irregular de pedra e internamente revestidas com cimento (UEs 281 e 283), bem como os aterros de inutilização do mesmo (UEs 276, 277, 278 e 279).

4.5.2 Espólio da Sondagem 5

Nesta sondagem, tal como em todas as outras, não se recolheram materiais de tipologia romana ou medieval.

Destacamos a cerâmica de cronologia contemporânea, com 7 fragmentos (33,33%) de faiança e 9 fragmentos (42,8%) de comum vidrada.

Registaram-se ainda alguns fragmentos de cerâmica comum de cozedura oxidante (19,04%) e fragmentos de porcelana, vidro e azulejo (14,28%).

4.5.3. Sumário interpretativo da Sondagem 5

Nesta última sondagem apenas se identificaram enchimentos de nivelamento, de época recente, de acordo com as cronologias do espólio cerâmico exumado.

Os restos de estruturas aqui registadas, designadamente o muro disposto no sentido NNO/SSE (UE248), poderão correlacionar-se com os vestígios oitocentistas identificados na Sondagem 4 (conjunto de muros em associação com um pavimento - UEs 172, 204, 205e 221), devendo fazer parte das traseiras dos edifícios que conformavam o topo noroeste da antiga Rua das Ágoas.

5. INTERPRETAÇÃO DOS RESULTADOS

5.1 Fase I (Logradouros interiores dos edifícios da rua das Ágoas: século XIX)

Os vestígios mais significativos identificados na escavação que podem ser reportados ao século XIX, estão relacionados com a identificação de estruturas muros/paredes que parecem configurar a delimitação de espaços relacionados com os jardins internos dos antigos edifícios dispostos paralelamente à antiga rua das Ágoas, situação documentada na cartografia da época (mapa de Francisco Goullard 1883/84).

Foi também detectada uma estrutura hidráulica, que permitiria o abastecimento de água e que em termos construtivos é bastante similar aos poços identificados no decorrer das escavações realizadas entre 2007-2009, no Quarteirão dos CTT e túnel da Avenida da Liberdade. Todavia, não se detectaram sistemas de drenagem contemporâneos da estrutura referida.

5.2 Fase II (Renovação urbana da Avenida da Liberdade, construções de novos edifícios: inícios do século XX)

A renovação urbanística operada nesta zona da cidade iniciava-se em 1910 com a demolição do antigo Convento dos Reimédios, cuja cerca abrangia todo o quarteirão. É precisamente na banda nascente da cerca que se vai rasgar a nova Avenida Conselheiro João Franco, sobrepondo a antiga Rua das Ágoas, construindo-se novos edifícios.

É neste contexto de incremento de renovação urbanística, que surgem os edifícios que actualmente conformam a fachada poente da Avenida da Liberdade, que em 1916 se estendia já até aos edifícios do Teatro Circo e CTT.

O edifício agora intervencionado integrou esse primeiro conjunto de construções, destinando-se o espaço à instalação de uma oficina mecânica, conhecida como “Auto Palace”, cujas sapatas (UEs 041, 046 e 088) apresentam uma técnica construtiva baseada no assentamento de blocos pétreos pouco afeiçoados, podendo apresentar ligantes, como argamassas de saibro (UE042).

5.3 Fase III (Remodelações interiores do edifício – O Nosso Café e Jolima: segunda metade do século XX)

Na década de 50, opera-se uma transformação não só ao nível da compartimentação interna, como também relacionada com o tipo de actividade comercial, instalando-se o “O Nosso Café”, um espaço de restauração e de convívio social de referência em Braga, que conheceu então a construção de uma imponente escada interior, que interligava os dois pisos do edifício.

Na última década do século XX, o antigo estabelecimento passou a designar-se Jolima e foi profundamente remodelado, convertendo-se num espaço de restauração incomum, implantando-se estruturas de elevação, como escadas rolantes, que obrigaram à implantação de novos pilares e sapatas (UEs 044, 113 e 114). Associada a esta reestruturação assinala-se, ainda, a existência de múltiplas infra-estruturas de saneamento que serviam para abastecimento e drenagem de águas (UEs 005, 008, 054, 060, 065, 120, 134, 138, 143, 149, 154, 158, 185, 190, 193, 216, 233, 237, 246, 256, 268, 274).

6. CONSIDERAÇÕES FINAIS

Os objectivos que determinaram os trabalhos arqueológicos a que o presente relatório se reporta, foram cumpridos na íntegra, confirmando-se a correcta adequação da estratégia de escavação e das metodologias implementadas, que garantiram o registo arqueológico detalhado e rigoroso da sequência estratigráfica sedimentar e construtiva do local.

Os dados arqueológicos recuperados nas cinco sondagens realizadas permitiram identificar níveis que reportam a utilização deste espaço para a época contemporânea, não se observando quaisquer indícios de estruturas associadas ao período romano ou medieval.

Nas sondagens efectuadas destacamos como elementos de interesse arqueológico os muros/paredes individualizados e que aparentemente podem estar relacionados com estruturas que configuravam a delimitação de espaços associados a possíveis jardins interiores dos antigos edifícios que se localizam paralelamente à antiga rua das Ágoas.

Até à cota que foi considerada a intervenção arqueológica, que corresponde à cota de instalação de caixas de elevador e de alicerces de pilares, não se identificaram quaisquer outros vestígios arqueológicos, não se confirmando assim a possibilidade de existirem vestígios da necrópole romana nesta área da cidade.

Numa das sondagens optou-se por efectuar um desaterro mecânico circunscrito, de forma a determinar a cota do substrato rochoso, detectado à cota absoluta de 186,18 m, encontrando-se a um nível mais elevado do que aquele identificado nas proximidades, como por exemplo na área do Teatro Circo.

Os resultados obtidos apontam para a ausência de níveis de interesse arqueológico, na zona de intervenção. Por outro lado, o espólio individualizado também revela uma cronologia recente, não sugerindo uma ocupação antiga do local.

Os vestígios identificados foram objecto de registos rigorosos, não se justificando a inviabilização da obra projectada, pois as caixas de elevador projectadas para o local implantam-se a uma profundidade que não ultrapassa os 1,20 m do piso actual do edifício (188,89m), não excedendo a cota alcançada durante estes trabalhos, motivo pelo qual as estruturas detectadas não serão afectadas ou desmontadas com a nova construção.

Assim, considera-se não existirem quaisquer impedimentos arqueológicos à execução da obra projectada.

7. BIBLIOGRAFIA

Fontes, L., Martins, M. e Andrade, F. (2010a) - Salvamento de Bracara Augusta. Quarteirão dos CTT/Interligação Túnel Avenida da Liberdade (BRA 09 CT T-ITAVL). Relatório Final, *Trabalhos Arqueológicos da U.A.U.M. / MEMÓRIAS*, N.º 2, Braga: Unidade de Arqueologia da Universidade do Minho.

<https://repositorium.sdum.uminho.pt/handle/1822/10143>

Fontes, L., Martins, M., Sendas, J. Catalão (2010b) - Salvamento de Bracara Augusta. Ampliação do Túnel da Avenida da Liberdade (BRA 08-09 TAVL). Relatório

Final, *Trabalhos Arqueológicos da U.A.U.M. / MEMÓRIAS*, N.º 7, Braga: Unidade de Arqueologia da Universidade do Minho, 2010.

<https://repositorium.sdum.uminho.pt/handle/1822/11048>

Martins, M. e Delgado, M. (1989/90) As necrópoles de Bracara Augusta. A. Os dados arqueológicos, *Cadernos de Arqueologia*, Série II, 6-7, pp.41-186.

Martins, M., Fontes, L., Braga, C., Braga, J., Magalhães, F., Sendas, J. (2010) - Salvamento de Bracara Augusta . Quarteirão dos CTT (BRA 08- 09 CTT). Relatório Final, *Trabalhos Arqueológicos da U.A.U.M. / MEMÓRIAS*, N.º 1, Braga: Unidade de Arqueologia da Universidade do Minho.

<https://repositorium.sdum.uminho.pt/handle/1822/10141>

Braga, 7 de Março de 2011

Os Arqueólogos Responsáveis

Luis Fernando de Oliveira Fontes

Cristina Maria Vilas Boas Braga

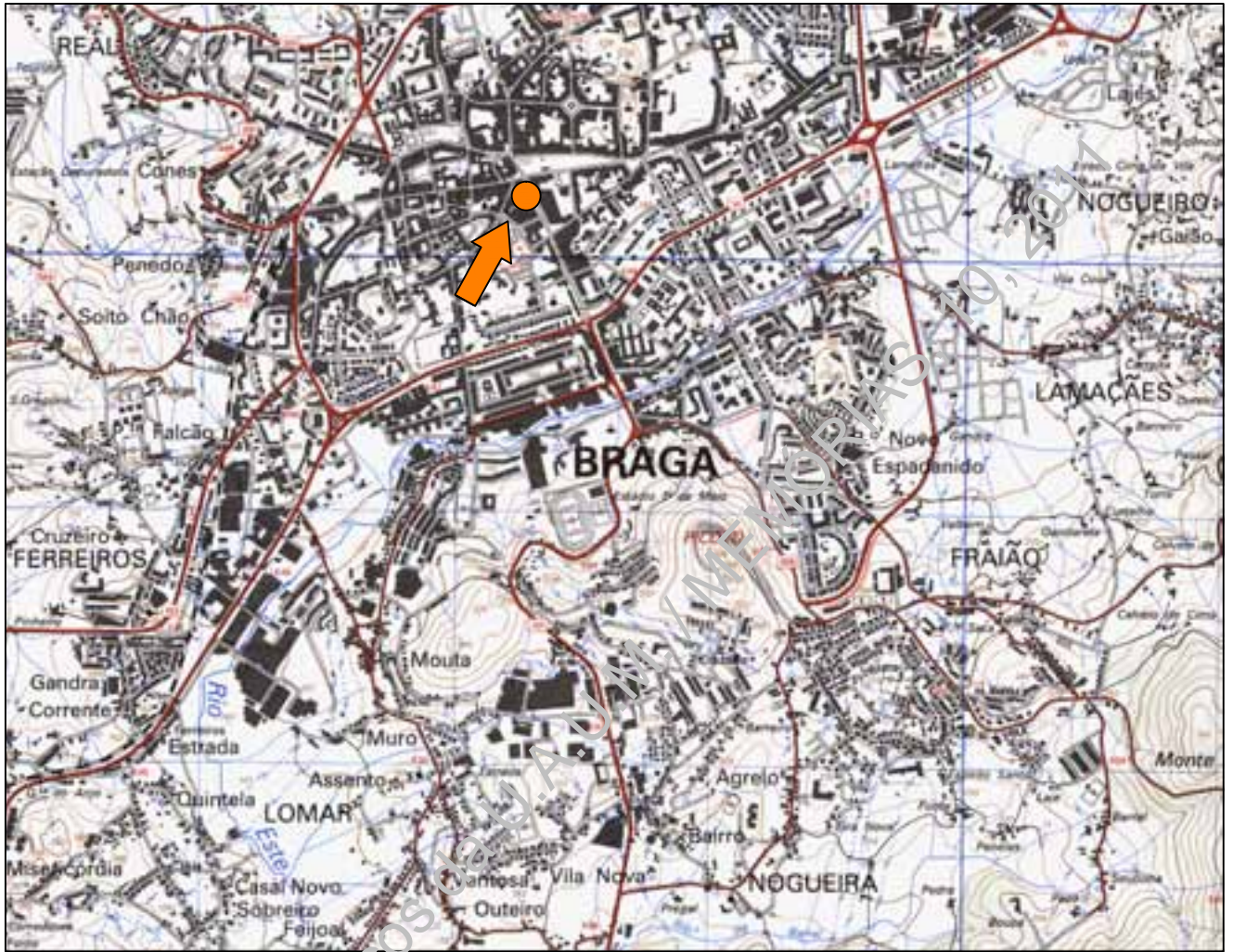
Fernanda Eugénia Puça de Magalhães

8 Apêndices

Trabalhos Arqueológicos da U.A.U.M. / MEMÓRIAS, 10, 2011

8.1 Apêndice I

Trabalhos Arqueológicos da U.A.U.M. / MEMÓRIAS, 10, 2011

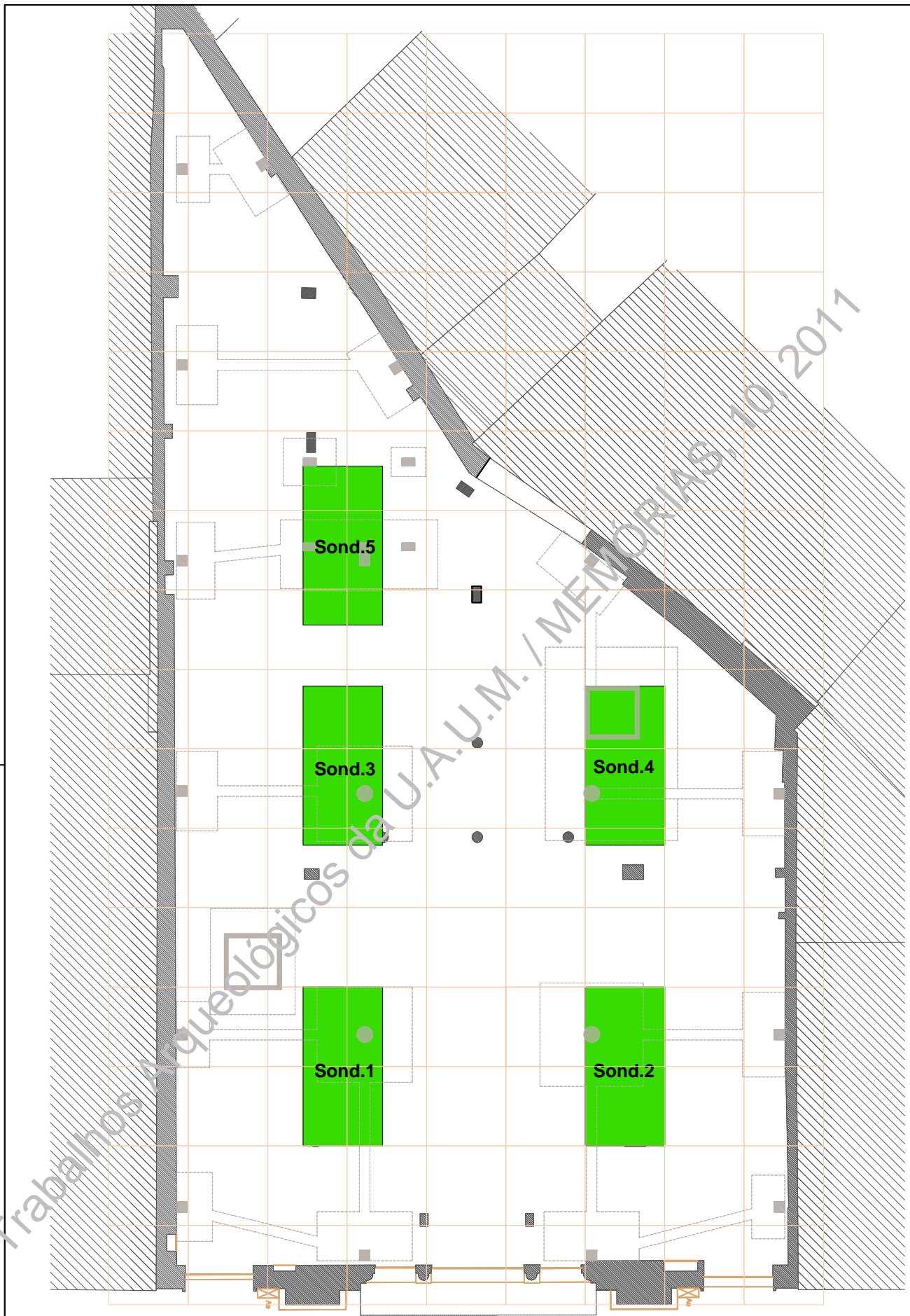


Trabalhos Arqueológicos DA UAUM (MEMÓRIAS 19.2011)




Salvamento de Bracara Augusta	
BRA11AVL 38-46	
Carta militar, Folha nº70	1 : 25000

1	UAUM
	2011



Salvamento de Bracara Augusta	
BRA11AVL 38-46	
Localização das sondagens	1:200

2	UAUM
	2011



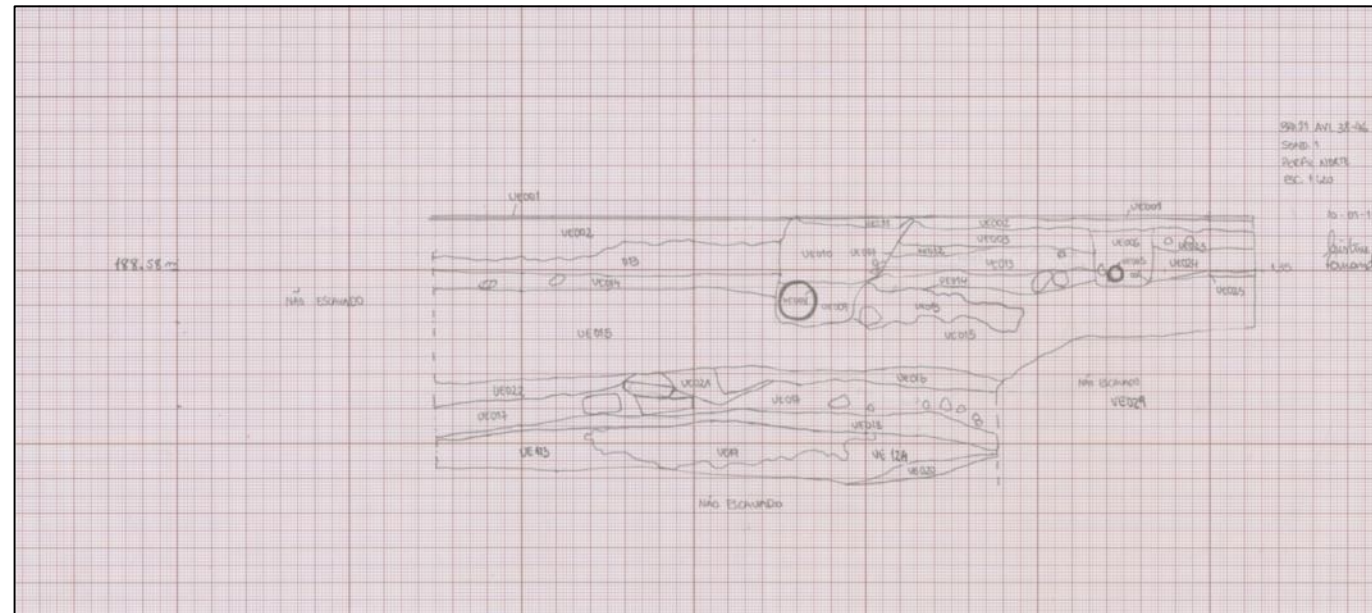
IMG_8192 - Levantamento final - Sondagem 1 (S/N).



Salvamento de Bracara Augusta	
BRA11AVL 38-46	
Sondagem 1 - Levantamento final	

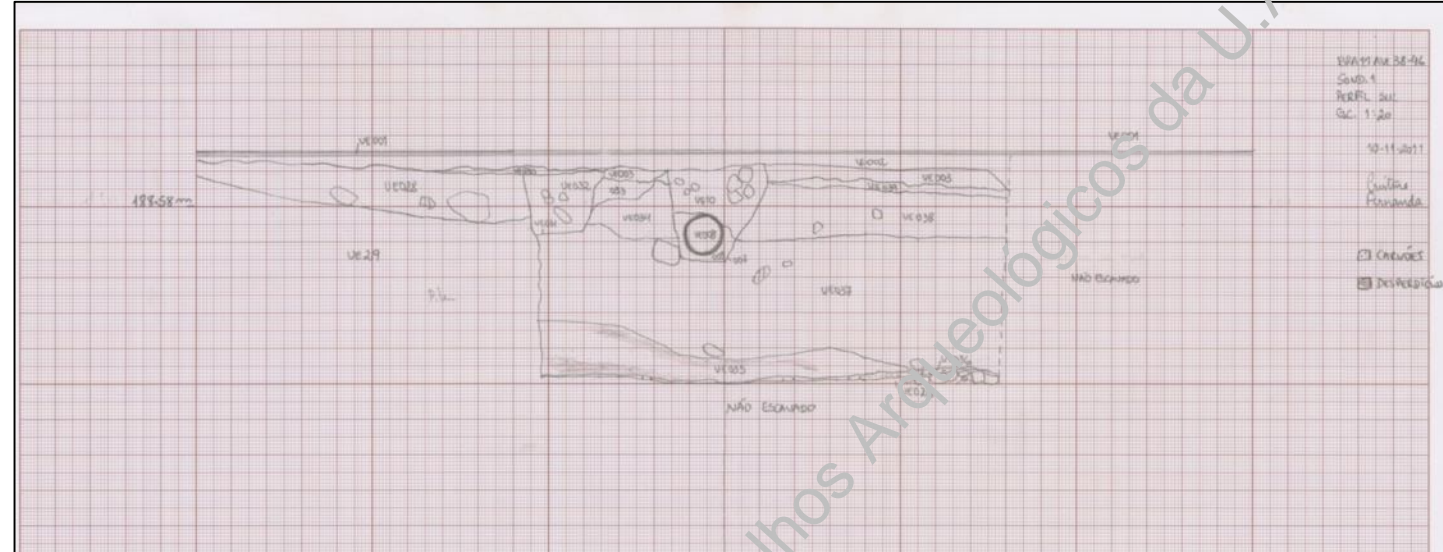
3	UAUM
	2011

Perfil norte




IMG_8163 - Perspectiva geral do perfil norte - Sondagem 1 (SO/NE).

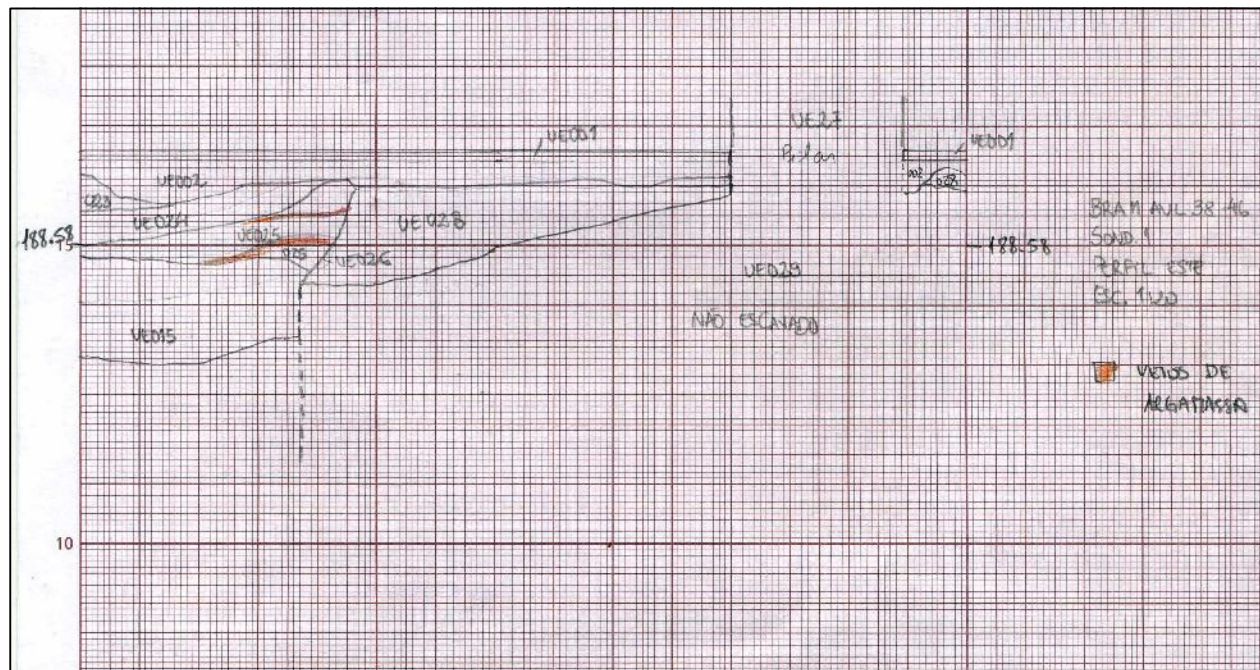
Perfil sul



IMG_8171 - Perspectiva geral do perfil sul - Sondagem 1 (N/S).

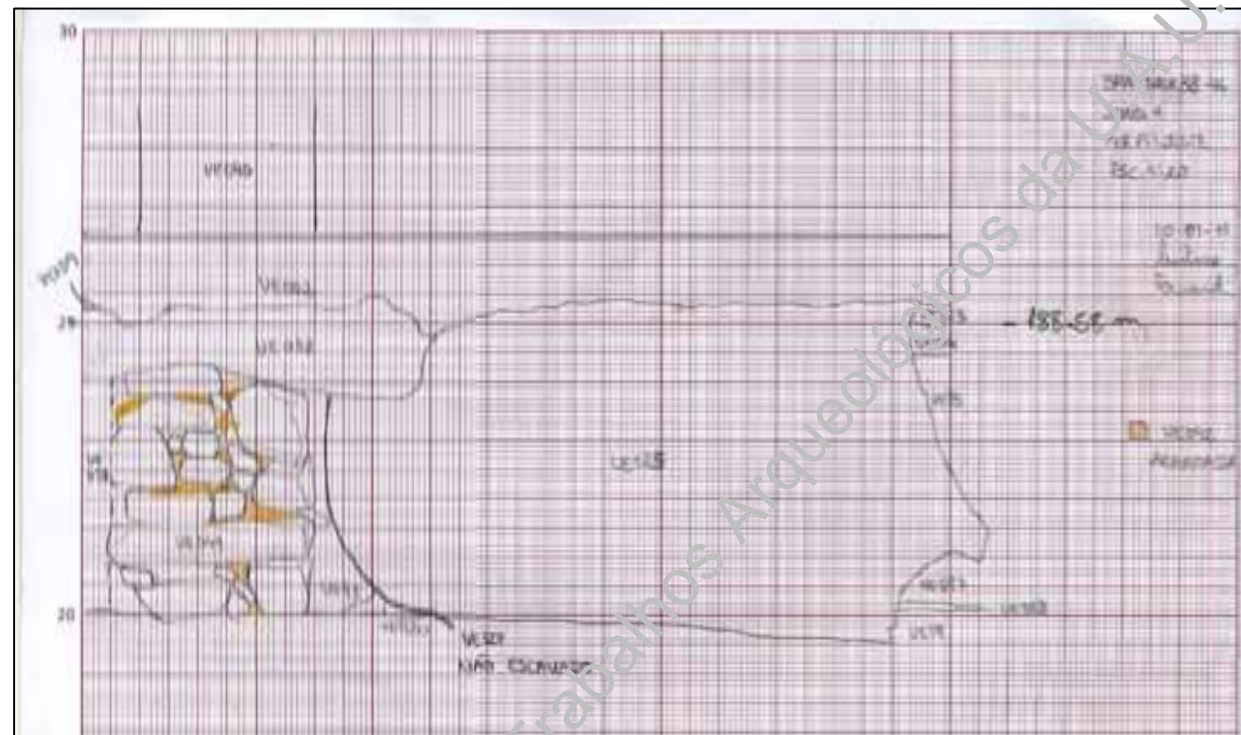
 Universidade do Minho Unidade de Arqueologia	Salvamento de Bracara Augusta	4	UAUM
	BRA11AVL38-46		
	Sondagem 2 - Perfis norte e sul		2011

Perfil este




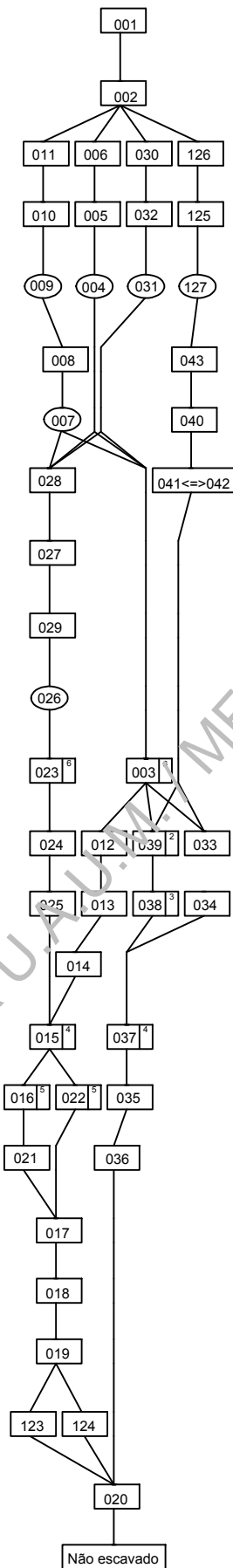
IMG_8143 - Perspectiva geral do perfil este - Sondagem 1 (O/E).

Perfil oeste



IMG_8148 - Perspectiva geral do perfil oeste - Sondagem 1 (E/O).

 Universidade do Minho Unidade de Arqueologia	Salvamento de Bracara Augusta	5	UAUM
	BRA11AVL38-46		2011
	Sondagem 1 - Perfis este e oeste		



Trabalhos Arqueológicos da UAUM - MEMÓRIAS, 10, 2011



Salvamento de Bracara Augusta	
BRA11AVL 38-46	
Diagrama de Harris - Sondagem 1	

6	UAUM
	2011

BRA 11 AVL38-46_Sondagem 1_ Diagrama de Harris

Name

001

equal to:
above:
contemporary with:
below: 002

002

equal to:
above: 001
contemporary with:
below: 011, 006, 030, 126

011

equal to:
above: 002
contemporary with:
below: 010

006

equal to:
above: 002
contemporary with:
below: 005

030

equal to:
above: 002
contemporary with:
below: 032

126

equal to:
above: 002
contemporary with:
below: 125

010

equal to:
above: 011
contemporary with:
below: 009

005

equal to:
above: 006
contemporary with:
below: 004

032

equal to:
above: 030
contemporary with:
below: 031

125

equal to:
above: 126
contemporary with:
below: 127

009

equal to:
above: 010
contemporary with:
below: 008

Trabalhos Arqueológicos da U.A.U.M. / MEMÓRIAS, 10, 2011

004

equal to:
above: 005
contemporary with:
below: 003, 028

031

equal to:
above: 032
contemporary with:
below: 003, 028

127

equal to:
above: 125
contemporary with:
below: 043

008

equal to:
above: 009
contemporary with:
below: 007

043

equal to:
above: 127
contemporary with:
below: 040

007

equal to:
above: 008
contemporary with:
below: 003, 028

040

equal to:
above: 043
contemporary with:
below: 041<=>042

028

equal to:
above: 007, 004, 031
contemporary with:
below: 027

041<=>042

equal to:
above: 040
contemporary with:
below: 039, 033

027

equal to:
above: 028
contemporary with:
below: 029

029

equal to:
above: 027
contemporary with:
below: 026

Trabalhos Arqueológicos da U.A.U.M. / MEMÓRIAS, 10, 2011

026

equal to:
above: 029
contemporary with:
below: 023

023

equal to:
above: 026
contemporary with: 003
below: 024

003

equal to:
above: 007, 004, 031
contemporary with: 023
below: 039, 033, 012

024

equal to:
above: 023
contemporary with:
below: 025

012

equal to:
above: 003
contemporary with:
below: 013

039

equal to:
above: 041<=>042, 003
contemporary with: 033
below: 038

033

equal to:
above: 041<=>042, 003
contemporary with: 039
below: 034

025

equal to:
above: 024
contemporary with:
below: 015

013

equal to:
above: 012
contemporary with:
below: 014

038

equal to:
above: 039
contemporary with: 034
below: 037

034

equal to:
above: 033
contemporary with: 038
below: 037

Trabalhos Arqueológicos da U.A.U.M. / MEMÓRIAS, 10, 2011

014

equal to:
above: 013
contemporary with:
below: 015

015

equal to:
above: 025, 014
contemporary with: 037
below: 022, 016

037

equal to:
above: 038, 034
contemporary with: 015
below: 035

016

equal to:
above: 015
contemporary with: 022
below: 021

022

equal to:
above: 015
contemporary with: 016
below: 017

035

equal to:
above: 037
contemporary with:
below: 036

021

equal to:
above: 016
contemporary with:
below: 017

036

equal to:
above: 035
contemporary with:
below: 020

017

equal to:
above: 021, 022
contemporary with:
below: 018

018

equal to:
above: 017
contemporary with:
below: 019

019

equal to:
above: 018
contemporary with:
below: 123, 124

Trabalhos Arqueológicos da U.A.U.M. / MEMÓRIAS, 10, 2011

123

equal to:
above: 019
contemporary with:
below: 020

124

equal to:
above: 019
contemporary with:
below: 020

020

equal to:
above: 036, 123, 124
contemporary with:
below: Não_escavado

Não_escavado

equal to:
above: 020
contemporary with:
below:

Statistics:

Stratum count: 48

Composite count: 0

Earlier relation count: 58

Later relation count: 58

Equal relation count: 0

Contemporary relation count: 10

Earlier relation count (corr): 58

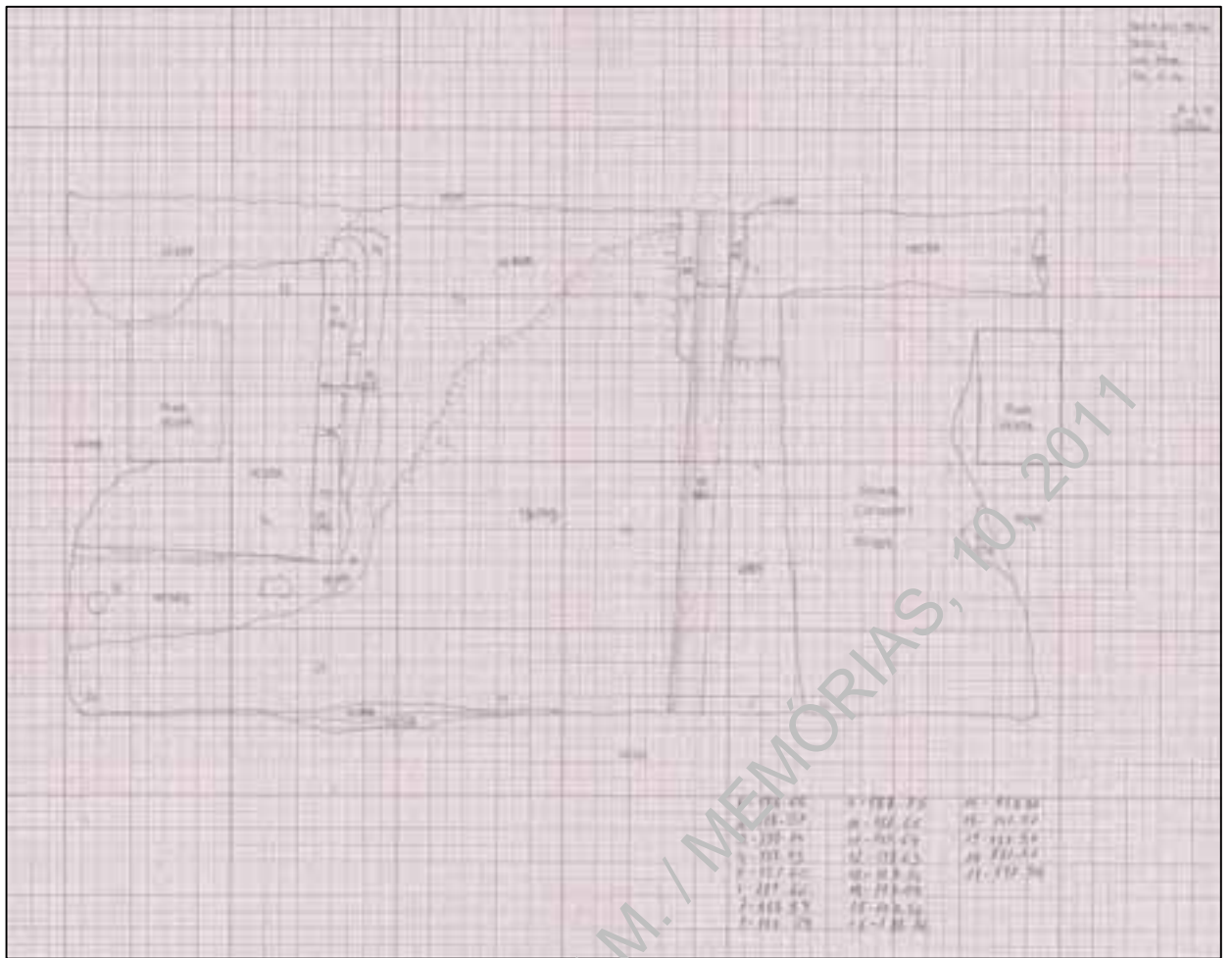
Later relation count (corr): 58

Equal relation count (corr): 0

Contemporary relation count (corr): 10

Number of edges: 58

Trabalhos Arqueológicos da U.A.U.M. / MEMÓRIAS, 10, 2011



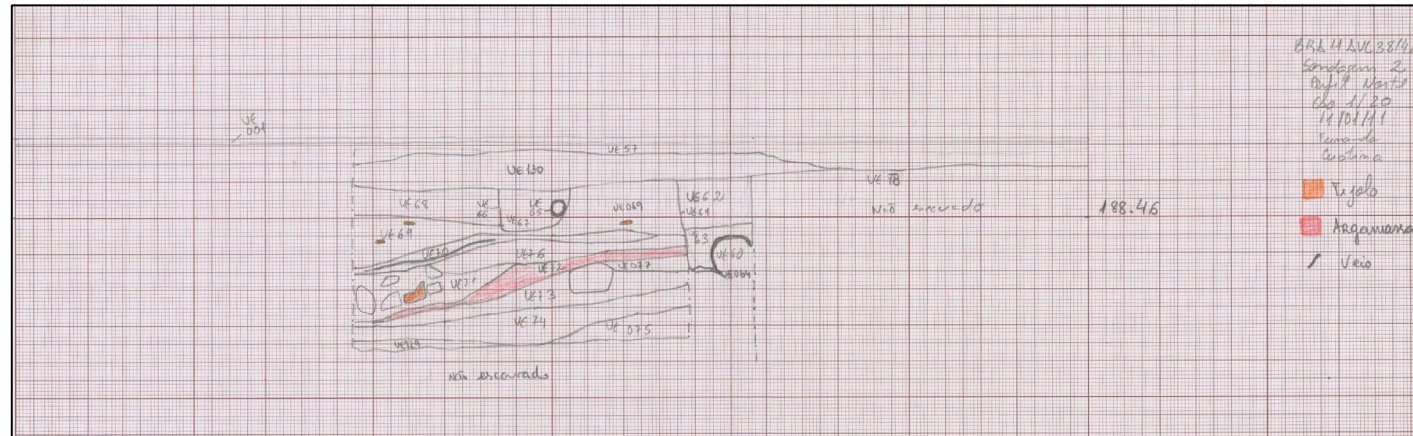
IMG_8233 - Levantamento final - Sondagem 2 (E/O).



Salvamento de Bracara Augusta	
BRA11AVL 38-46	
Sondagem 2 - Levantamento final	

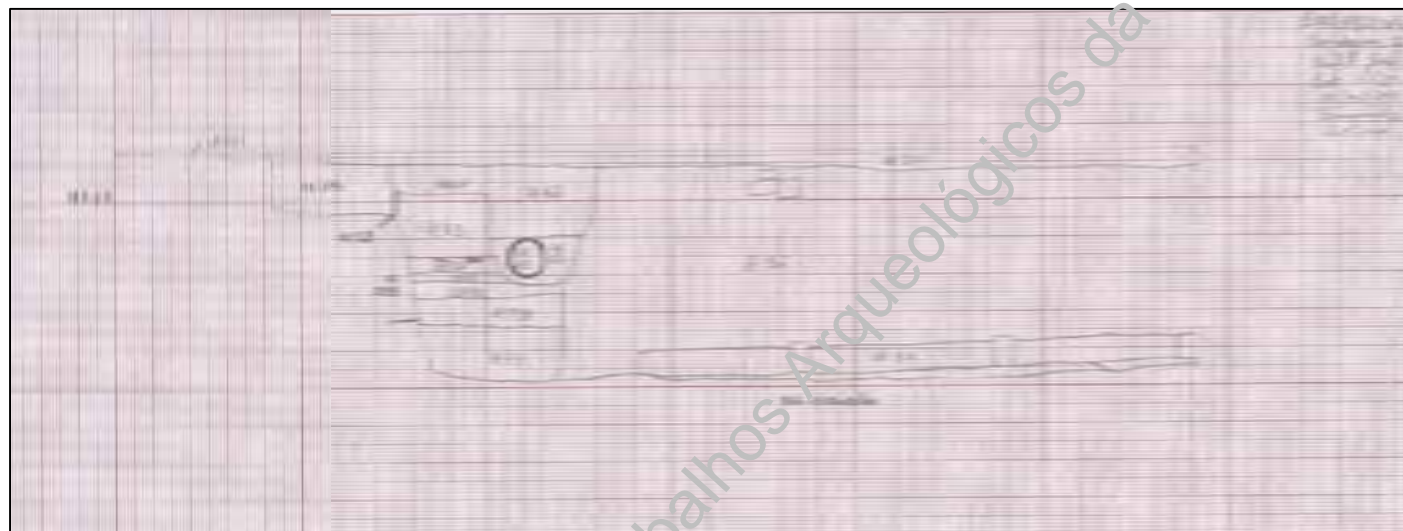
7	UAUM
	2011

Perfil norte




IMG_8241 - Aspecto geral do perfil norte - Sondagem 2 (S/N).

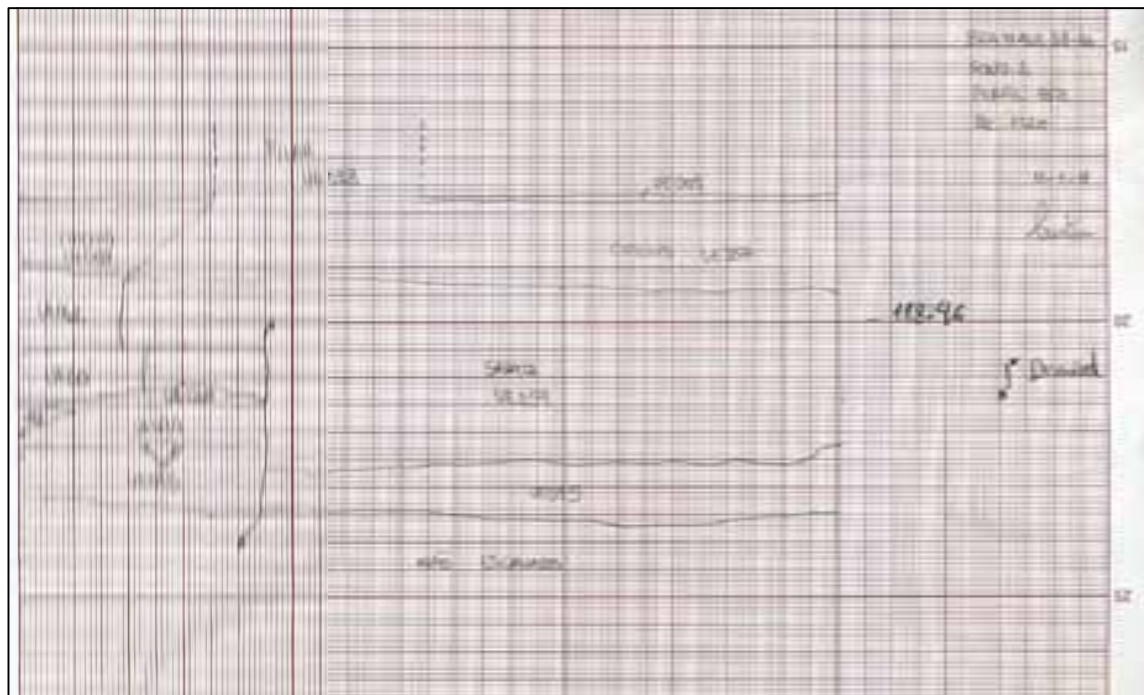
Perfil sul



IMG_8244 - Perspectiva geral do perfil sul - Sondagem 2 (NE/SO).

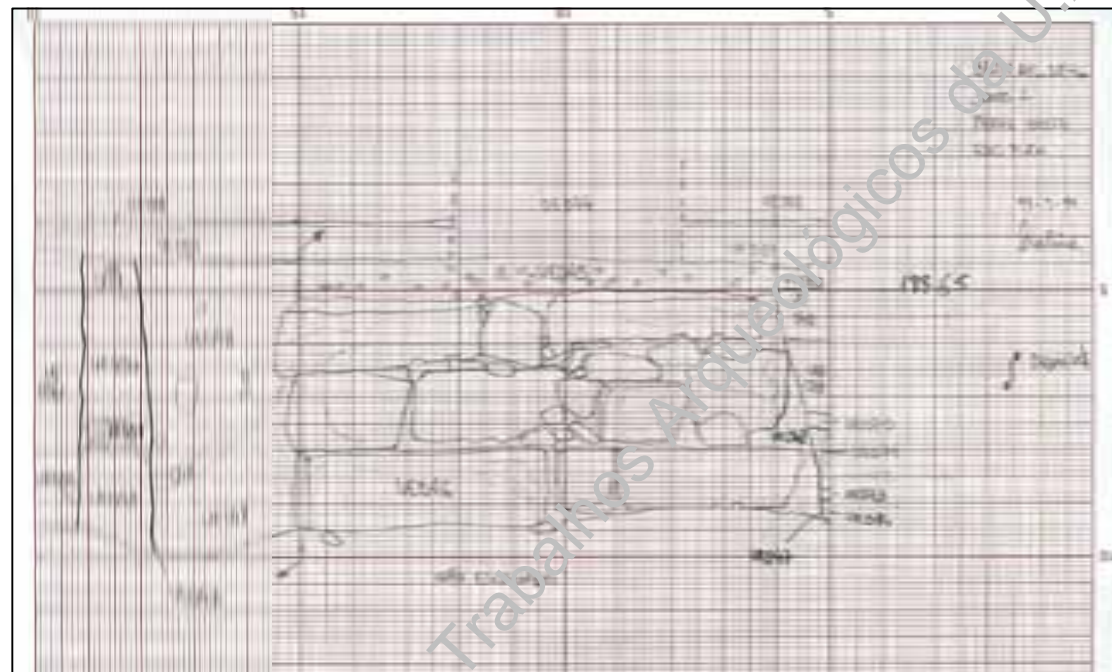
 Universidade do Minho Unidade de Arqueologia	Salvamento de Bracara Augusta	8	UAUM
	BRA11AVL38-46		
	Sondagem 2 - Perfis norte e sul		2011

Perfil este




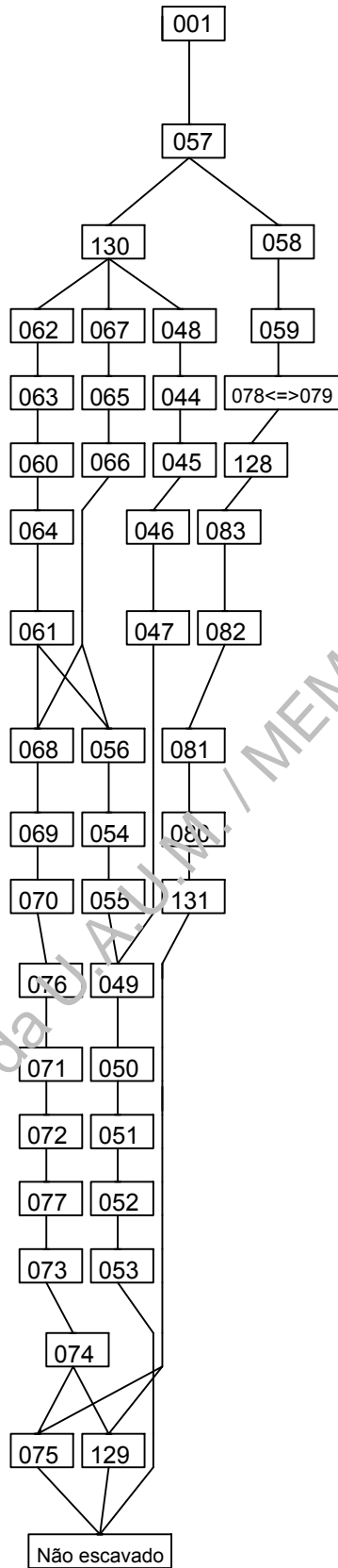
IMG_8254 - Vista geral do perfil este - Sondagem 2 (O/E).

Perfil oeste



IMG_8261 - Perspectiva geral do perfil oeste - Sondagem 2 (E/O).

 Universidade do Minho Unidade de Arqueologia	Salvamento de Bracara Augusta	9	UAUM
	BRA11AVL38-46		
	Sondagem 2 - Perfis este e oeste		2011
Direitos reservados: Decreto-Lei nº 270/99, de 15 de Julho; Decreto-Lei nº 332/97, de 27 de Novembro; Lei 50/2004 de 24 de Agosto			



Trabalhos Arqueológicos da UAUM / MEMÓRIAS, 10, 2011



Salvamento de Bracara Augusta	
BRA11AVL 38-46	
Diagrama de Harris - Sondagem 2	

10	UAUM
	2011

BRA 11 AVL38-46_Sondagem 2_ Diagrama de Harris

Name

001

equal to:
above:
contemporary with:
below: 057

057

equal to:
above: 001
contemporary with:
below: 130, 058

130

equal to:
above: 057
contemporary with:
below: 048, 062, 067

058

equal to:
above: 057
contemporary with:
below: 059

062

equal to:
above: 130
contemporary with:
below: 063

067

equal to:
above: 130
contemporary with:
below: 065

048

equal to:
above: 130
contemporary with:
below: 044

059

equal to:
above: 058
contemporary with:
below: 078<=>079

063

equal to:
above: 062
contemporary with:
below: 060

065

equal to:
above: 067
contemporary with:
below: 066

044

equal to:
above: 048
contemporary with:
below: 045

Trabalhos Arqueológicos da U.A.U.M. / MEMÓRIAS, 10, 2011

078<=>079

equal to:
above: 059
contemporary with:
below: 128

060

equal to:
above: 063
contemporary with:
below: 064

066

equal to:
above: 065
contemporary with:
below: 056, 068

045

equal to:
above: 044
contemporary with:
below: 046

128

equal to:
above: 078<=>079
contemporary with:
below: 083

064

equal to:
above: 060
contemporary with:
below: 061

046

equal to:
above: 045
contemporary with:
below: 047

083

equal to:
above: 128
contemporary with:
below: 082

061

equal to:
above: 064
contemporary with:
below: 056, 068

047

equal to:
above: 046
contemporary with:
below: 049

082

equal to:
above: 083
contemporary with:
below: 081

068

equal to:
above: 061, 066

Trabalhos Arqueológicos da U.A.U.M. / MEMÓRIAS, 10, 2011

contemporary with:
below: 069

056

equal to:
above: 061, 066
contemporary with:
below: 054

081

equal to:
above: 082
contemporary with:
below: 080

069

equal to:
above: 068
contemporary with:
below: 070

054

equal to:
above: 056
contemporary with:
below: 055

080

equal to:
above: 081
contemporary with:
below: 131

070

equal to:
above: 069
contemporary with:
below: 076

055

equal to:
above: 054
contemporary with:
below: 049

131

equal to:
above: 080
contemporary with:
below: 129, 075

076

equal to:
above: 070
contemporary with:
below: 071

049

equal to:
above: 047, 055
contemporary with:
below: 050

071

equal to:
above: 076
contemporary with:
below: 072

Trabalhos Arqueológicos da U.A.U.M. / MEMÓRIAS, 10, 2011

050

equal to:
above: 049
contemporary with:
below: 051

072

equal to:
above: 071
contemporary with:
below: 077

051

equal to:
above: 050
contemporary with:
below: 052

077

equal to:
above: 072
contemporary with:
below: 073

052

equal to:
above: 051
contemporary with:
below: 053

073

equal to:
above: 077
contemporary with:
below: 074

053

equal to:
above: 052
contemporary with:
below: Não_escavado

074

equal to:
above: 073
contemporary with:
below: 075, 129

075

equal to:
above: 131, 074
contemporary with:
below: Não_escavado

129

equal to:
above: 131, 074
contemporary with:
below: Não_escavado

Não_escavado

equal to:
above: 053, 129, 075
contemporary with:
below:

Trabalhos Arqueológicos da U.A.U.M. / MEMÓRIAS, 10, 2011

Statistics:

Stratum count: 45
Composite count: 0

Earlier relation count: 51
Later relation count: 51
Equal relation count: 0
Contemporary relation count: 0

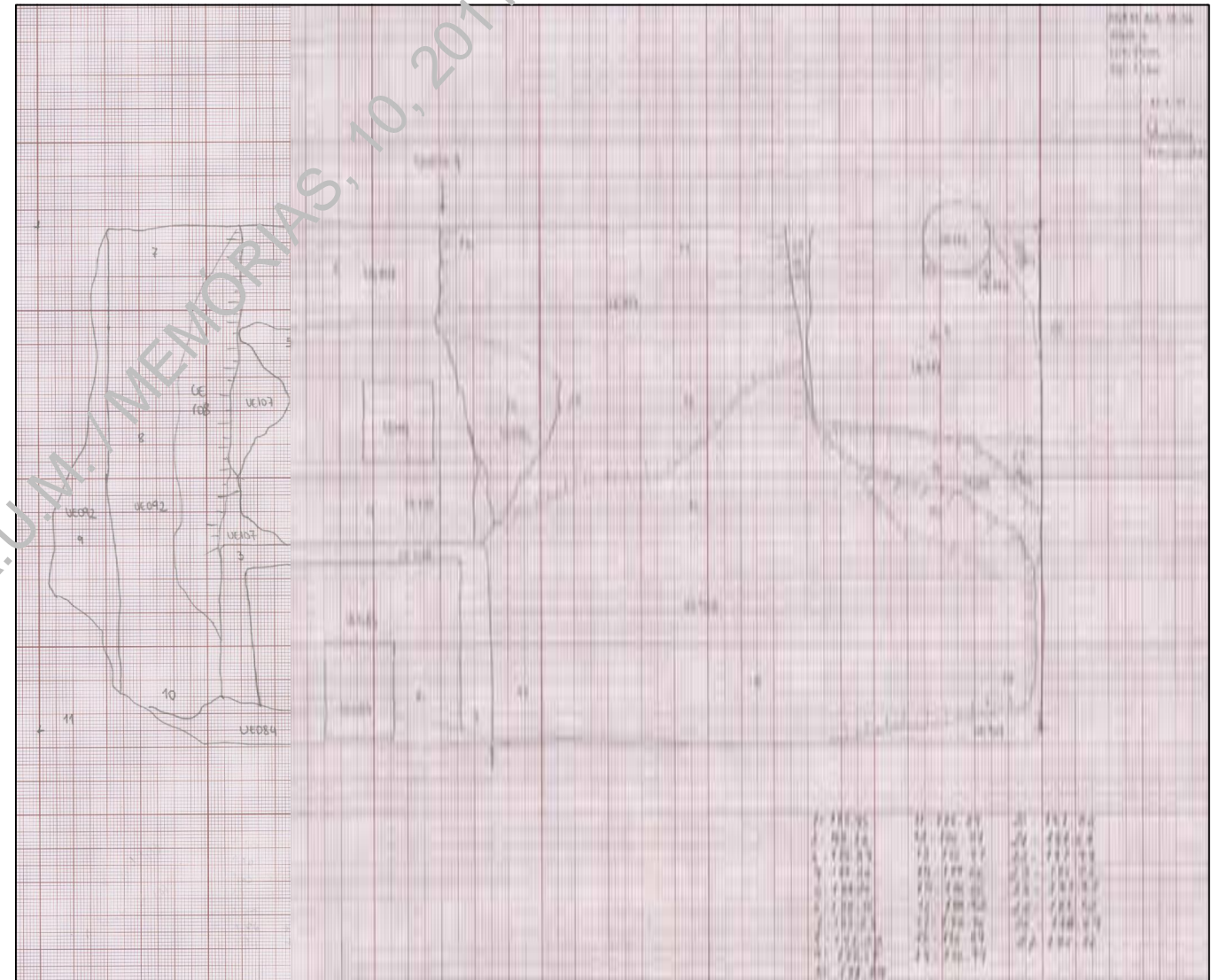
Earlier relation count (corr): 51
Later relation count (corr): 51
Equal relation count (corr): 0
Contemporary relation count (corr): 0

Number of edges: 51


Trabalhos Arqueológicos da U.A.U.M. / MEMÓRIAS, 10, 2011



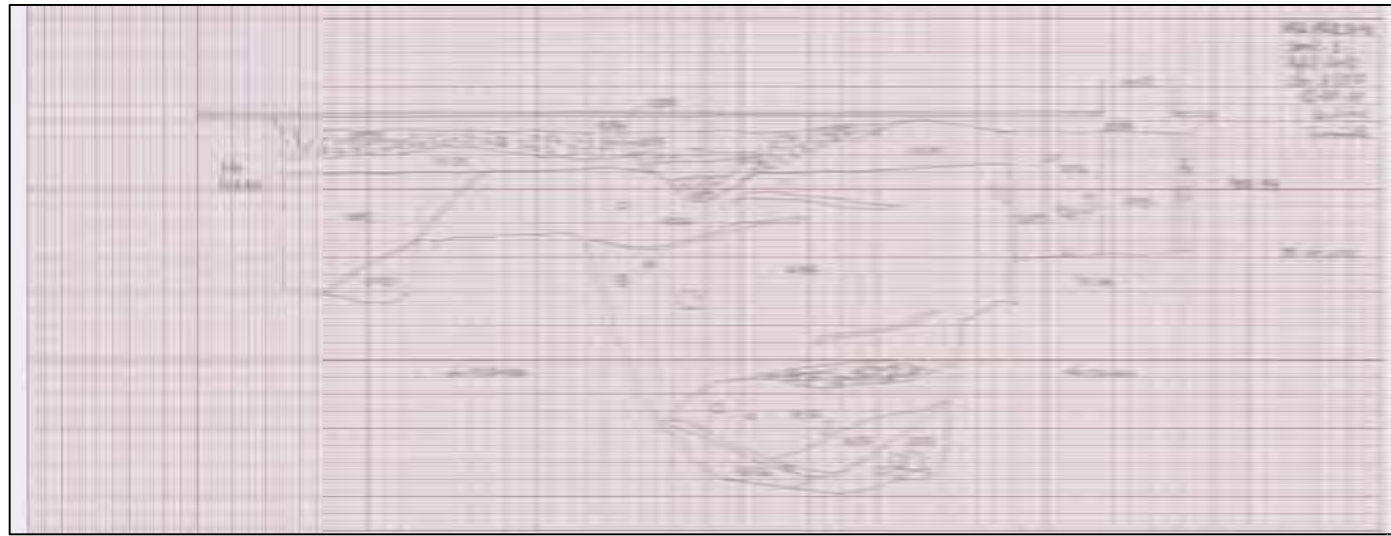
IMG_8277 - Perspectiva parcial do levantamento final - Sondagem 3 (S/N).



IMG_8272 - Aspecto do levantamento final - Sondagem 3 (N/S).

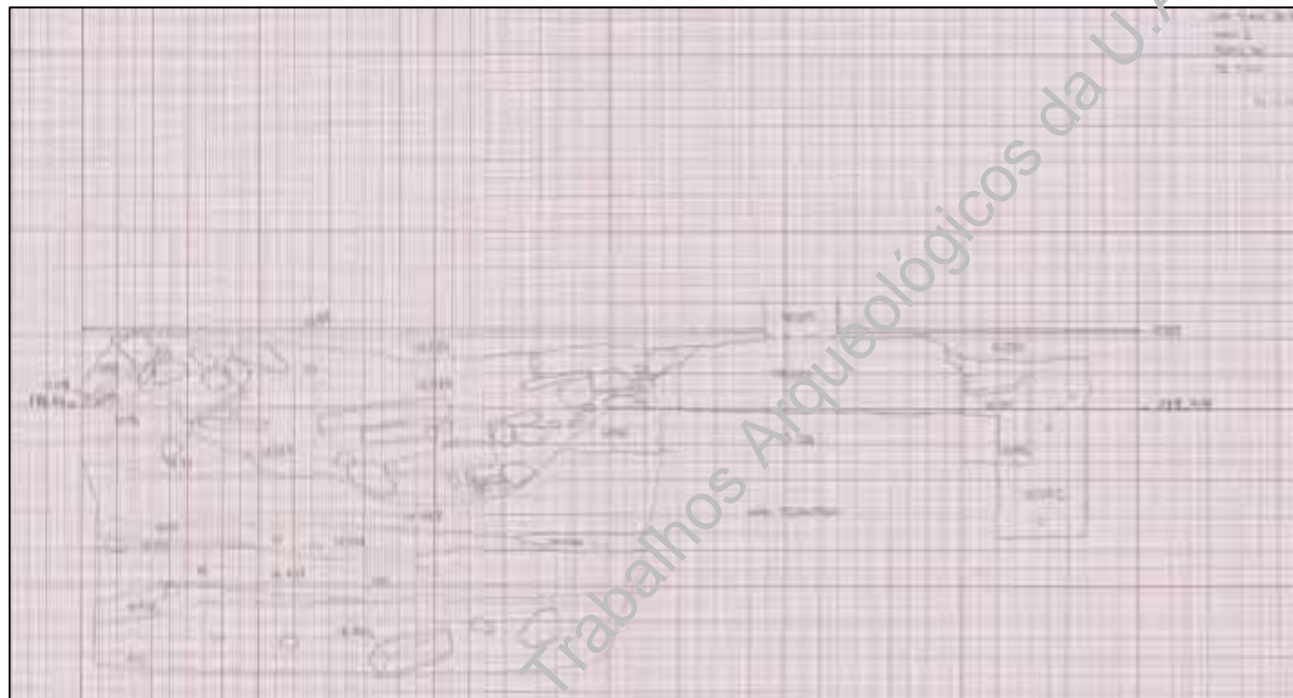
 Universidade do Minho Unidade de Arqueologia	Salvamento de Bracara Augusta	11	UAUM
	BRA11AVL38-46		
	Sondagem 3 - Levantamento final	2011	

Perfil norte




IMG_8285 - Perspectiva geral do perfil norte - Sondagem 3 (SE/NO).


Perfil sul



IMG_8296 - Aspecto geral do perfil sul - Sondagem 3 (N/S).

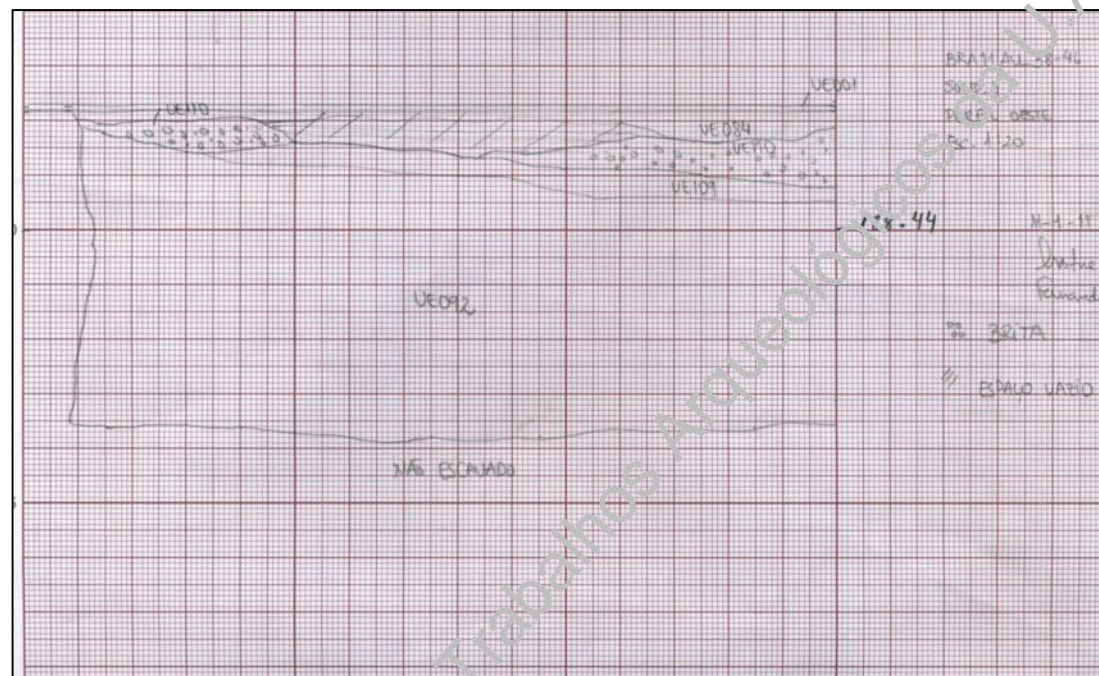
 Universidade do Minho Unidade de Arqueologia	Salvamento de Bracara Augusta	12	UAUM
	BRA11AVL38-46		
	Sondagem 3 - Perfis norte e sul	2011	

Perfil este




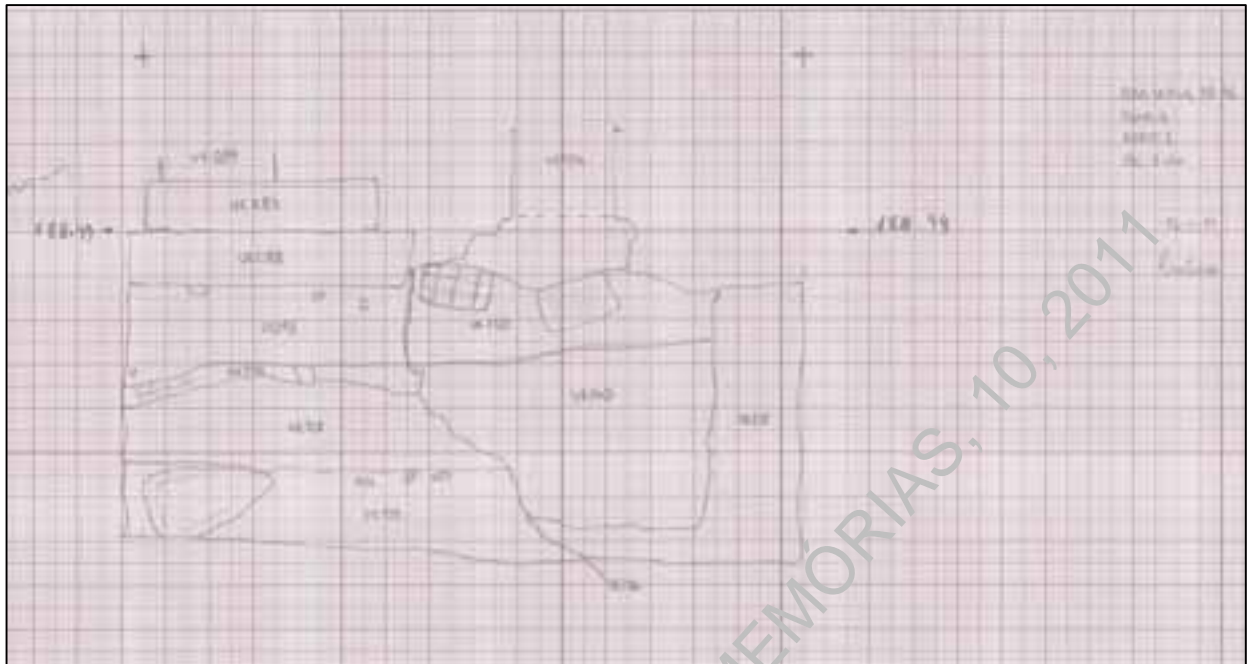
IMG_8279 - Perspectiva geral do perfil este - Sondagem 3 (O/E).

Perfil oeste



IMG_8300 - Aspecto geral do perfil oeste - Sondagem 3 (NO/SE).

 Universidade do Minho Unidade de Arqueologia	Salvamento de Bracara Augusta	13	UAUM
	BRA11AVL38-46		
	Sondagem 3 - Perfis este e oeste		2011

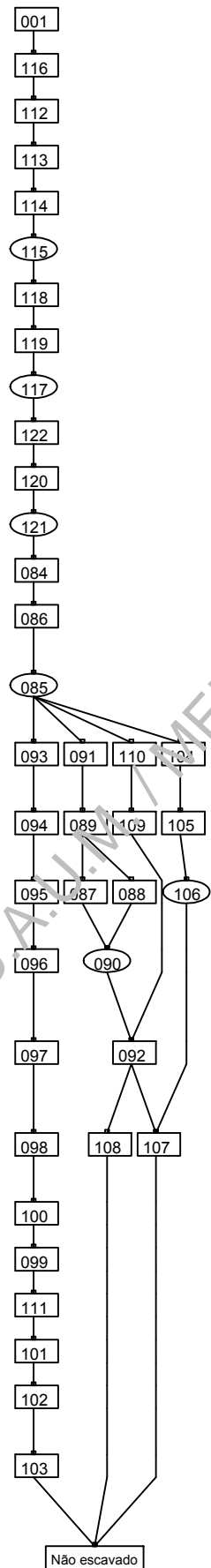


IMG_8304 - Aspecto do Corte 1 - Sondagem 3 (O/E).



Salvamento de Bracara Augusta	
BRA11AVL 38-46	
Sondagem 3 - Corte 1	

14	UAUM
	2011



Trabalhos Arqueológicos da UAUM - MEMÓRIAS, 10, 2011



Salvamento de Bracara Augusta	
BRA11AVL 38-46	
Diagrama de Harris - Sondagem 3	

15	UAUM
	2011

BRA 11 AVL38-46_Sondagem 3_Diagrama de Harris

Name

001

equal to:
above:
contemporary with:
below: 116

116

equal to:
above: 001
contemporary with:
below: 112

112

equal to:
above: 116
contemporary with:
below: 113

113

equal to:
above: 112
contemporary with:
below: 114

114

equal to:
above: 113
contemporary with:
below: 115

115

equal to:
above: 114
contemporary with:
below: 118

118

equal to:
above: 115
contemporary with:
below: 119

119

equal to:
above: 118
contemporary with:
below: 117

117

equal to:
above: 119
contemporary with:
below: 122

122

equal to:
above: 117
contemporary with:
below: 120

120

equal to:
above: 122
contemporary with:
below: 121

Trabalhos Arqueológicos da U.A.U.M. / MEMÓRIAS, 10, 2011

121

equal to:
above: 120
contemporary with:
below: 084

084

equal to:
above: 121
contemporary with:
below: 086

086

equal to:
above: 084
contemporary with:
below: 085

085

equal to:
above: 086
contemporary with:
below: 104, 091, 110, 093

093

equal to:
above: 085
contemporary with:
below: 094

091

equal to:
above: 085
contemporary with:
below: 089

110

equal to:
above: 085
contemporary with:
below: 109

104

equal to:
above: 085
contemporary with:
below: 105

094

equal to:
above: 095
contemporary with:
below: 095

089

equal to:
above: 091
contemporary with:
below: 087, 088

109

equal to:
above: 110
contemporary with:
below: 092

Trabalhos Arqueológicos da U.A.U.M. / MEMÓRIAS, 10, 2011

105

equal to:
above: 104
contemporary with:
below: 106

095

equal to:
above: 094
contemporary with:
below: 096

087

equal to:
above: 089
contemporary with:
below: 090

088

equal to:
above: 089
contemporary with:
below: 090

106

equal to:
above: 105
contemporary with:
below: 107

096

equal to:
above: 095
contemporary with:
below: 097

090

equal to:
above: 087, 088
contemporary with:
below: 092

097

equal to:
above: 096
contemporary with:
below: 098

092

equal to:
above: 090, 109
contemporary with:
below: 107, 108

098

equal to:
above: 097
contemporary with:
below: 100

108

equal to:
above: 092
contemporary with:
below: Não_escavado

Trabalhos Arqueológicos da U.A.U.M. / MEMÓRIAS, 10, 2011

107
equal to:
above: 092, 106
contemporary with:
below: Não_escavado

100
equal to:
above: 098
contemporary with:
below: 099

099
equal to:
above: 100
contemporary with:
below: 111

111
equal to:
above: 099
contemporary with:
below: 101

101
equal to:
above: 111
contemporary with:
below: 102

102
equal to:
above: 101
contemporary with:
below: 103

103
equal to:
above: 102
contemporary with:
below: Não_escavado

Não_escavado
equal to:
above: 103, 107, 108
contemporary with:
below:

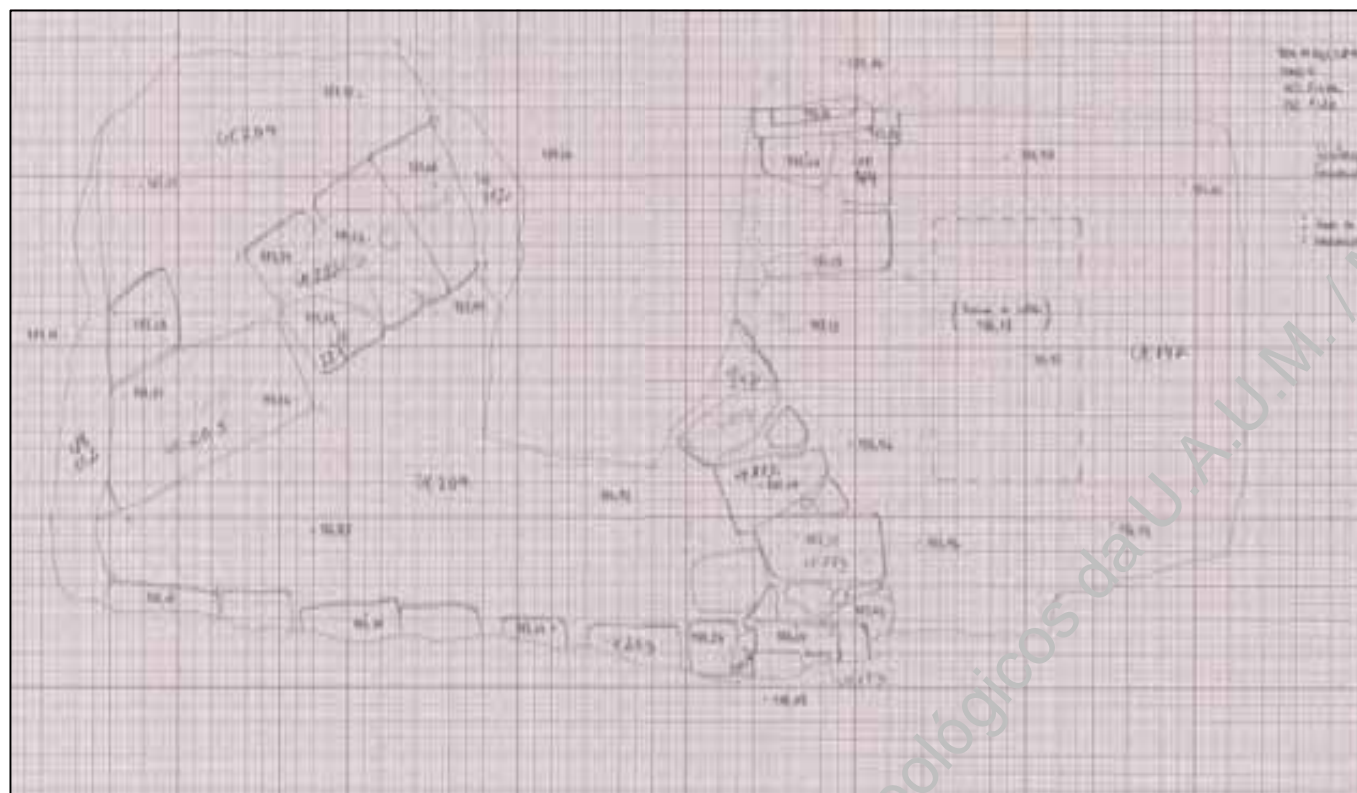
Statistics:

Stratum count: 41
Composite count: 0

Earlier relation count: 45
Later relation count: 45
Equal relation count: 0
Contemporary relation count: 0

Earlier relation count (corr): 45
Later relation count (corr): 45
Equal relation count (corr): 0
Contemporary relation count (corr): 0


Number of edges: 45



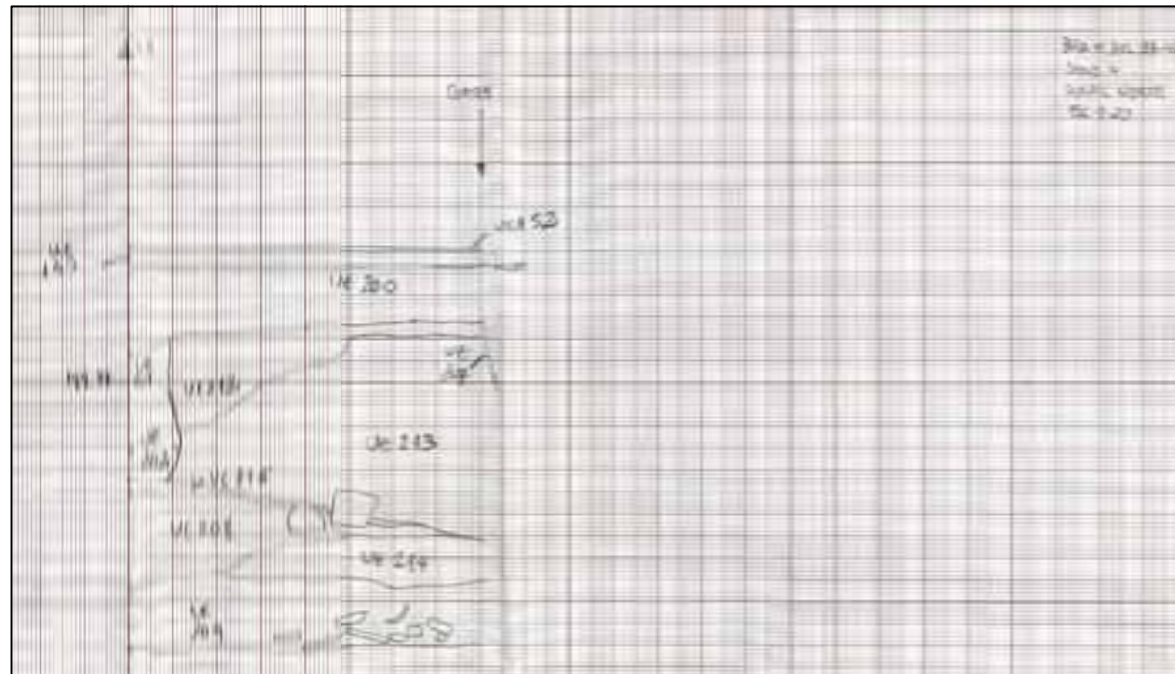
IMG_8412 - Aspecto do levantamento final - Sondagem 4 (S/N).



IMG_8484 - Vista parcial do levantamento final - Sondagem 4 (O/E).

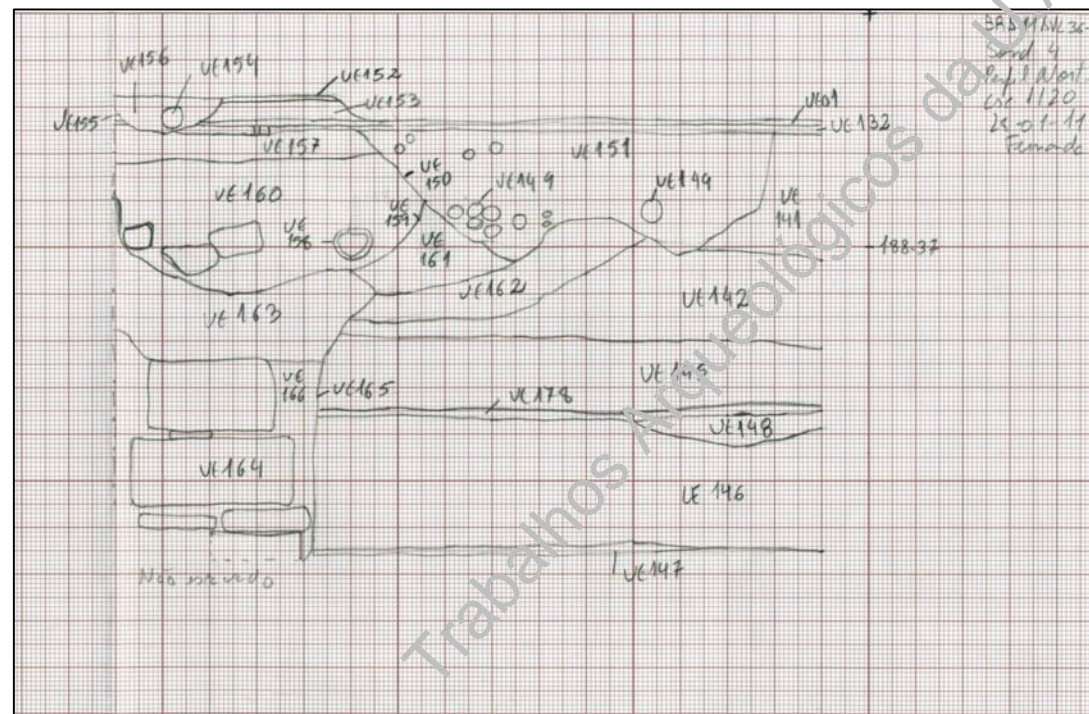
 Universidade do Minho Unidade de Arqueologia	Salvamento de Bracara Augusta	16	UAUM
	BRA11AVL38-46		
	Sondagem 4 - Levantamento final	2011	

Perfil norte (lado este)




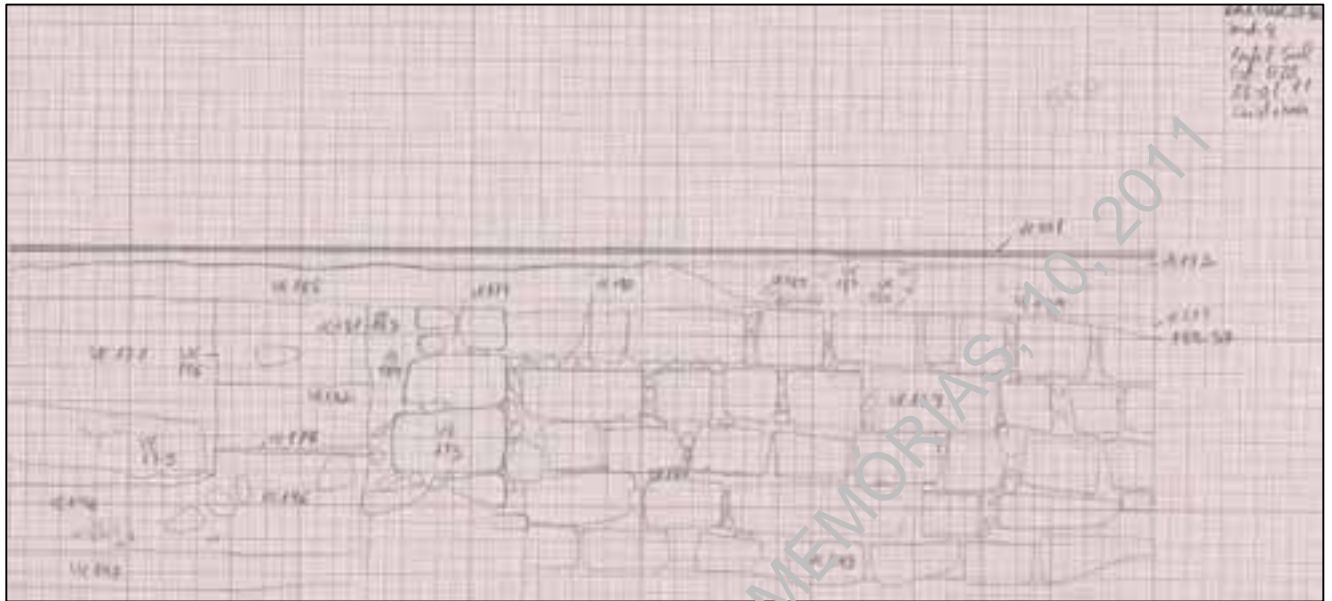
IMG_8403 - Vista parcial do perfil norte - Sondagem 4 (S/N).

Perfil norte (lado oeste)




IMG_8466 - Perspectiva parcial do perfil norte - Sondagem 4 (S/N).

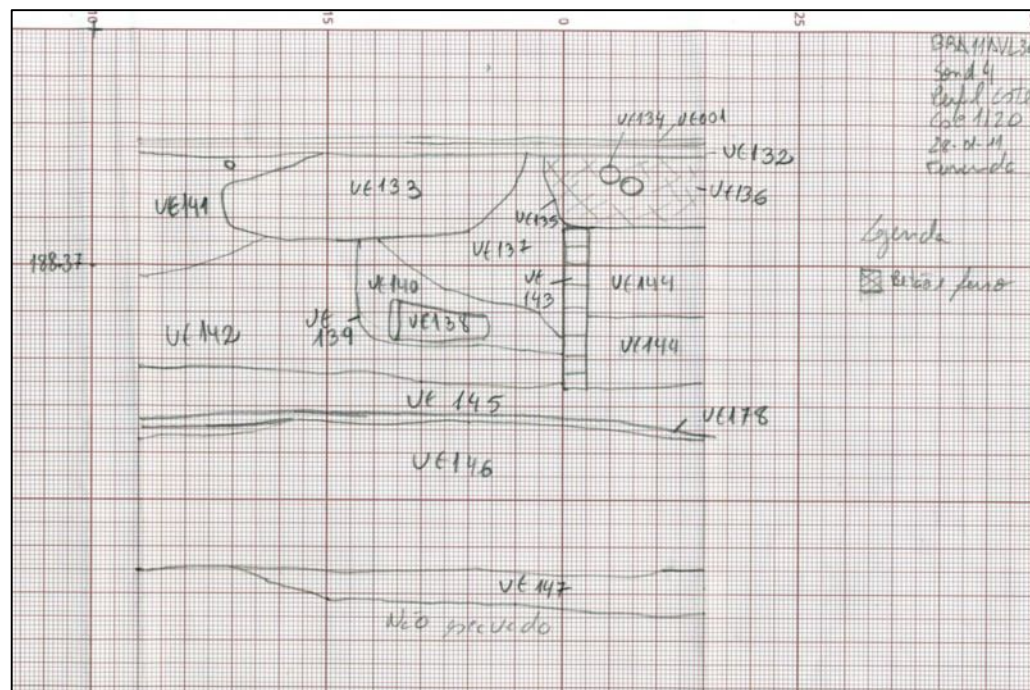
 Universidade do Minho Unidade de Arqueologia	Salvamento de Bracara Augusta	17	UAUM
	BRA11AVL38-46		
	Sondagem 4 - Perfil norte		2011



IMG_8451 - Aspecto geral do perfil sul - Sondagem 4 (NE/SO).

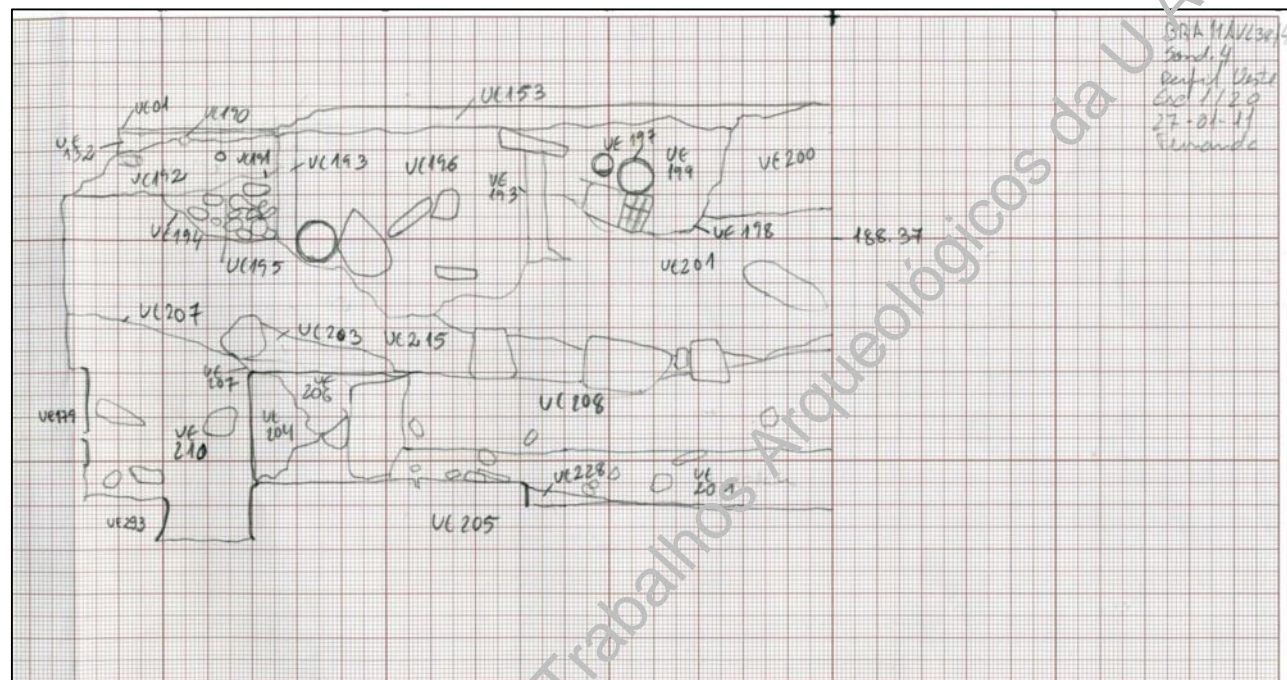
 Universidade do Minho Unidade de Arqueologia	Salvamento de Bracara Augusta		18	UAUM
	BRA11AVL 38-46			
	Sondagem 4 - Perfil sul			
		2011		

Perfil este




IMG_8460 - Aspecto geral do perfil este - Sondagem 4 (E/O).

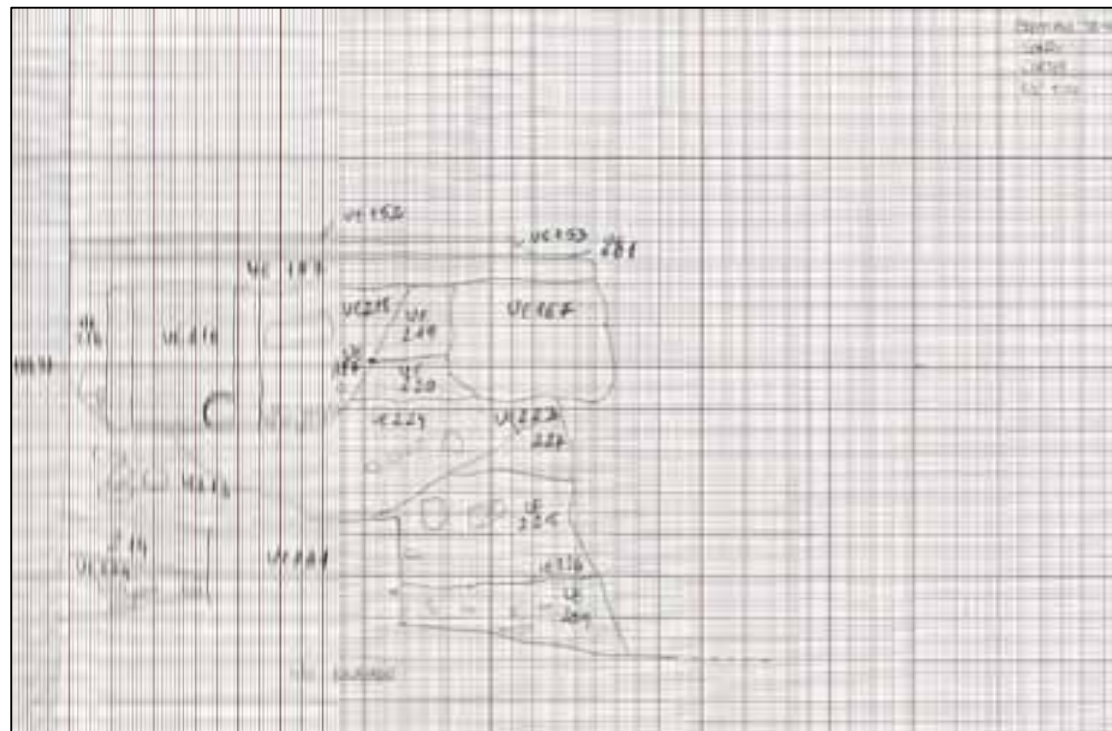
Perfil oeste



IMG_8397 - Perspectiva geral do perfil oeste - Sondagem 4 (SE/NO).

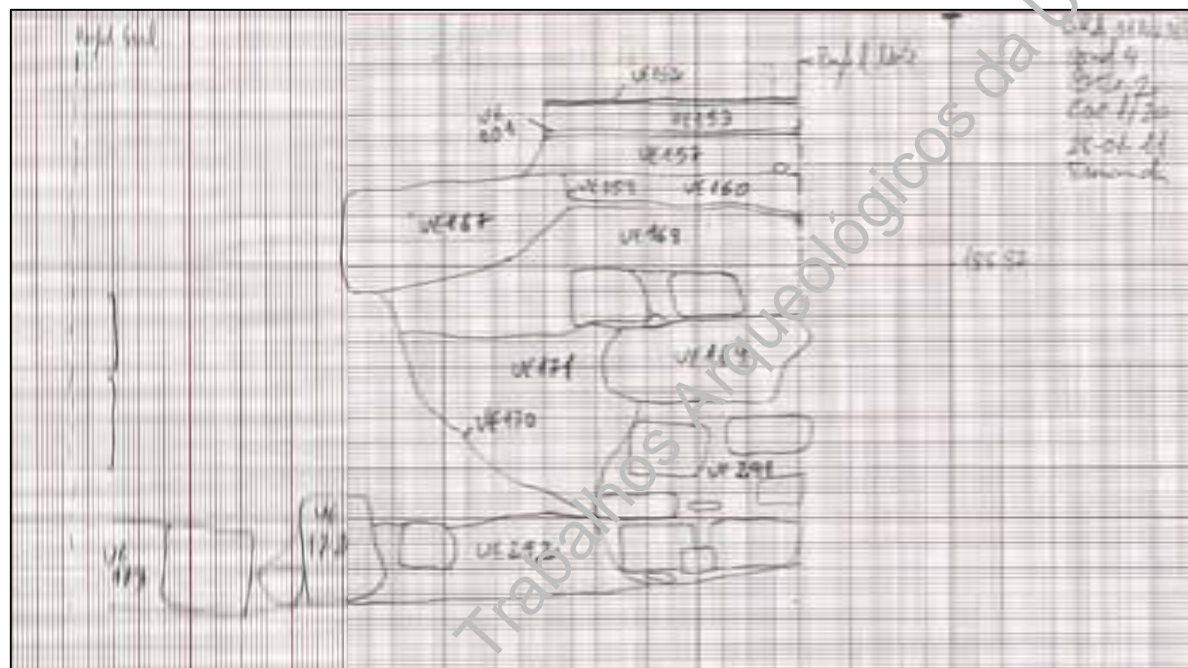
 Universidade do Minho Unidade de Arqueologia	Salvamento de Bracara Augusta	19	UAUM
	BRA11AVL38-46		
	Sondagem 4 - Perfis este e oeste		2011

Corte 1




IMG_8410 - Vista geral do Corte 1 - Sondagem 4 (SO/NE).

Corte 2



IMG_8473 - Perspectiva geral do Corte 2 - Sondagem 4 (SE/NO).

 Universidade do Minho Unidade de Arqueologia	Salvamento de Bracara Augusta	20	UAUM
	BRA11AVL38-46		2011
	Sondagem 4 - Cortes		

BRA 11 AVL38-46_Sondagem 4_ Diagrama de Harris

Name

152

equal to:
above:
contemporary with:
below: 156

156

equal to:
above: 152
contemporary with:
below: 154

154

equal to:
above: 156
contemporary with:
below: 155

155

equal to:
above: 154
contemporary with:
below: 153

153

equal to:
above: 155
contemporary with:
below: 001

001

equal to:
above: 153
contemporary with:
below: 132

132

equal to:
above: 001
contemporary with:
below: 192, 151, 167, 136, 133, 187

192

equal to:
above: 132
contemporary with:
below: 190

151

equal to:
above: 132
contemporary with:
below: 149

167

equal to:
above: 132
contemporary with:
below: 219

136

equal to:
above: 132
contemporary with:
below: 134

Trabalhos Arqueológicos da U.A.U.M. / MEMÓRIAS, 10, 2011

133

equal to:
above: 132
contemporary with:
below: 141

187

equal to:
above: 132
contemporary with:
below: 185

190

equal to:
above: 192
contemporary with:
below: 191

149

equal to:
above: 151
contemporary with:
below: 150

134

equal to:
above: 136
contemporary with:
below: 135

141

equal to:
above: 133
contemporary with:
below: 142

185

equal to:
above: 187
contemporary with:
below: 186

191

equal to:
above: 190
contemporary with:
below: 196

150

equal to:
above: 149
contemporary with:
below: 157

135

equal to:
above: 134
contemporary with:
below: 137

186

equal to:
above: 185
contemporary with:
below: 188, 189

Trabalhos Arqueológicos da U.A.U.M. / MEMÓRIAS, 10, 2011

196

equal to:
above: 191
contemporary with:
below: 195

157

equal to:
above: 150
contemporary with:
below: 218, 160

137

equal to:
above: 135
contemporary with:
below: 144

189

equal to:
above: 186
contemporary with: 188
below: 184, 180, 177

188

equal to:
above: 186
contemporary with: 189
below: 184, 180, 179, 177

195

equal to:
above: 196
contemporary with:
below: 193

218

equal to:
above: 157
contemporary with:
below: 216

160

equal to:
above: 157
contemporary with:
below: 158

144

equal to:
above: 137
contemporary with:
below: 143

184

equal to:
above: 188, 189
contemporary with:
below: 173, 174

177

equal to:
above: 189, 188
contemporary with:
below: 175

Trabalhos Arqueológicos da U.A.U.M. / MEMÓRIAS, 10, 2011

180

equal to:
above: 189, 188
contemporary with: 179
below: 293

179

equal to:
above: 188
contemporary with: 180
below: 293

193

equal to:
above: 195
contemporary with:
below: 194

216

equal to:
above: 218
contemporary with:
below: 217

158

equal to:
above: 160
contemporary with:
below: 159

143

equal to:
above: 144
contemporary with:
below: 140

173

equal to:
above: 184
contemporary with: 174
below: 183

174

equal to:
above: 184
contemporary with: 173
below: 183

175

equal to:
above: 177
contemporary with:
below: 176

293

equal to:
above: 180, 179
contemporary with:
below: Não_escavado

194

equal to:
above: 193
contemporary with:
below: 199

Trabalhos Arqueológicos da U.A.U.M. / MEMÓRIAS, 10, 2011

217

equal to:
above: 216
contemporary with:
below: 219

159

equal to:
above: 158
contemporary with:
below: 168, 161

140

equal to:
above: 143
contemporary with:
below: 138

183

equal to:
above: 173, 174
contemporary with:
below: 181

176

equal to:
above: 175
contemporary with:
below: 146

199

equal to:
above: 194
contemporary with:
below: 197

219

equal to:
above: 217, 167
contemporary with:
below: 220

168

equal to:
above: 159
contemporary with:
below: 171

161

equal to:
above: 159
contemporary with:
below: 163

138

equal to:
above: 140
contemporary with:
below: 139

181

equal to:
above: 183
contemporary with:
below: 182

Trabalhos Arqueológicos da U.A.U.M. / MEMÓRIAS, 10, 2011

197

equal to:
above: 199
contemporary with:
below: 198

220

equal to:
above: 219
contemporary with:
below: 224

171

equal to:
above: 168
contemporary with:
below: 169, 291

163

equal to:
above: 161
contemporary with:
below: 166

139

equal to:
above: 138
contemporary with:
below: 142

182

equal to:
above: 181
contemporary with:
below: 178

198

equal to:
above: 197
contemporary with:
below: 200

224

equal to:
above: 220
contemporary with:
below: 223

169

equal to:
above: 171
contemporary with: 291
below: 170

291

equal to:
above: 171
contemporary with: 169
below: 170

166

equal to:
above: 163
contemporary with:
below: 164<=>296

Trabalhos Arqueológicos da U.A.U.M. / MEMÓRIAS, 10, 2011

200

equal to:
above: 198
contemporary with:
below: 201

223

equal to:
above: 224
contemporary with:
below: 227

170

equal to:
above: 169, 291
contemporary with:
below: 172, 292

164<=>296

equal to:
above: 166
contemporary with:
below: 165

201

equal to:
above: 200
contemporary with:
below: 202

227

equal to:
above: 223
contemporary with:
below: 225

172

equal to:
above: 170
contemporary with: 292
below: 147

292

equal to:
above: 170
contemporary with: 172
below: 147

165

equal to:
above: 164<=>296
contemporary with:
below: 162

202

equal to:
above: 201
contemporary with:
below: 212

225

equal to:
above: 227
contemporary with:
below: 226

Trabalhos Arqueológicos da U.A.U.M. / MEMÓRIAS, 10, 2011

162

equal to:
above: 165
contemporary with:
below: 142

212

equal to:
above: 202
contemporary with:
below: 213

226

equal to:
above: 225
contemporary with:
below: 209

142

equal to:
above: 162, 139, 141
contemporary with:
below: 145

213

equal to:
above: 212
contemporary with:
below: 215

145

equal to:
above: 142
contemporary with:
below: 178

215

equal to:
above: 213
contemporary with:
below: 203

178

equal to:
above: 145, 182
contemporary with:
below: 146

203

equal to:
above: 215
contemporary with:
below: 207

146

equal to:
above: 178, 176
contemporary with:
below: 147

207

equal to:
above: 203
contemporary with:
below: 208

Trabalhos Arqueológicos da U.A.U.M. / MEMÓRIAS, 10, 2011

147

equal to:
above: 172, 292, 146
contemporary with:
below: Não_escavado

208

equal to:
above: 207
contemporary with:
below: 214

214

equal to:
above: 208
contemporary with:
below: 209

209

equal to:
above: 214, 226
contemporary with:
below: 210, 205

210

equal to:
above: 209
contemporary with:
below: 204, 206

205

equal to:
above: 209
contemporary with:
below: Não_escavado

204

equal to:
above: 210
contemporary with: 206
below: 211

206

equal to:
above: 210
contemporary with: 204
below: 211

211

equal to:
above: 204, 206
contemporary with:
below: Não_escavado

Não_escavado

equal to:
above: 211, 205, 147, 293
contemporary with:
below:

Trabalhos Arqueológicos da U.A.U.M. / MEMÓRIAS, 10, 2011

Statistics:

Stratum count: 98
Composite count: 0

Earlier relation count: 115
Later relation count: 115
Equal relation count: 0
Contemporary relation count: 12

Earlier relation count (corr): 115
Later relation count (corr): 115
Equal relation count (corr): 0
Contemporary relation count (corr): 12

Number of edges: 115

Trabalhos Arqueológicos da U.A.U.M. / MEMÓRIAS, 10, 2011




IMG_8492 - Levantamento final - Sondagem 5 (E/O).



Salvamento de Bracara Augusta	
BRA11AVL 38-46	
Sondagem 5 - Levantamento final	

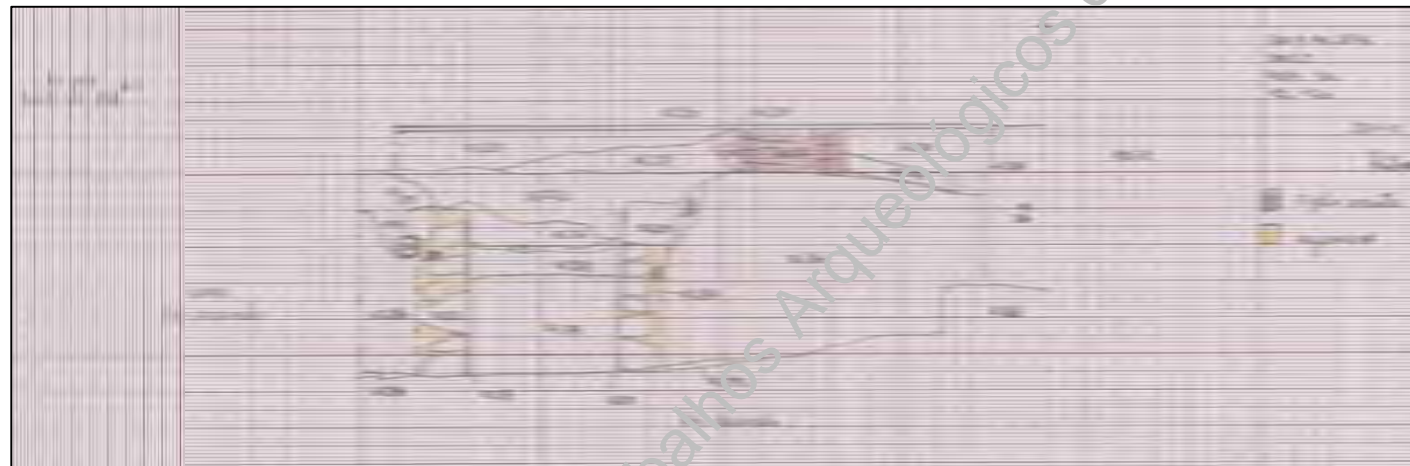
22	UAUM
	2011

Perfil norte




IMG_8524 - Aspecto geral do perfil norte - Sondagem 5 (S/N).

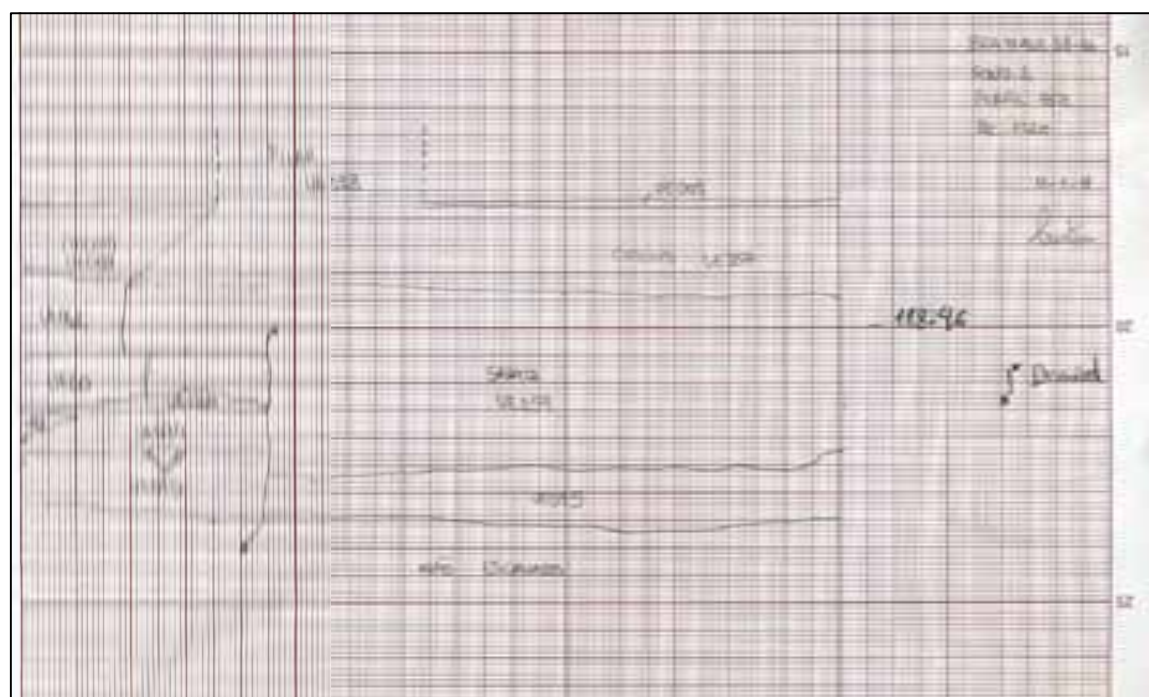
Perfil sul



IMG_8499 - Aspecto do perfil sul - Sondagem 5 (N/S).

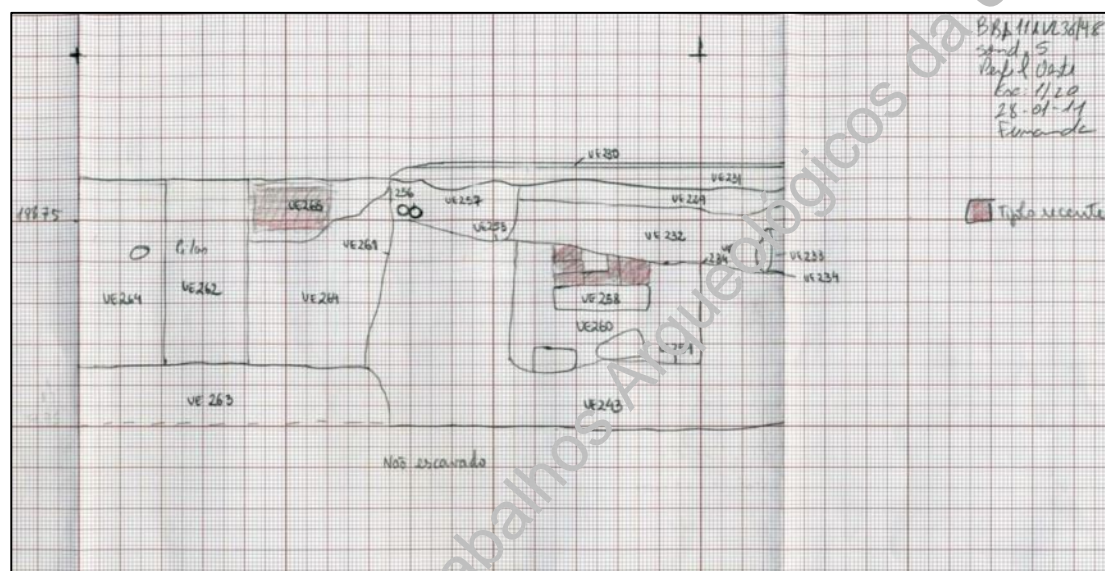
 Universidade do Minho Unidade de Arqueologia	Salvamento de Bracara Augusta	23	UAUM
	BRA11AVL38-46		
	Sondagem 5 - Perfis norte e sul	2011	

Perfil este




IMG_8533 - Vista geral do perfil este - Sondagem 5 (O/E).

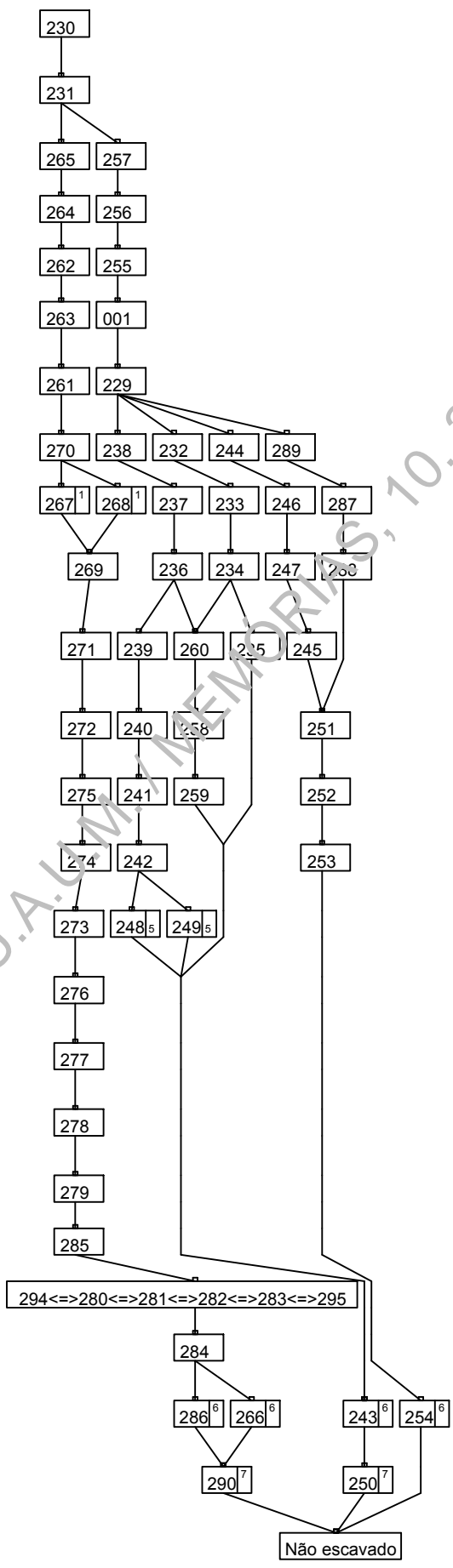
Perfil oeste



IMG_8509 - Perspectiva geral do perfil oeste - Sondagem 5 (NE/SO).

 Universidade do Minho Unidade de Arqueologia	Salvamento de Bracara Augusta	24	UAUM
	BRA11AVL38-46		
	Sondagem 5 - Perfis este e oeste		2011

Trabalhos Arqueológicos da U.A.U.M. MEMÓRIAS, 10, 2011



Salvamento de Bracara Augusta	
BRA11AVL 38-46	
Diagrama de Harris - Sondagem 5	

25	UAUM
	2011

BRA 11 AVL38-46_Sondagem5_Diagrama de Harris

Name

230

equal to:
above:
contemporary with:
below: 231

231

equal to:
above: 230
contemporary with:
below: 265, 257

265

equal to:
above: 231
contemporary with:
below: 264

257

equal to:
above: 231
contemporary with:
below: 256

264

equal to:
above: 265
contemporary with:
below: 262

256

equal to:
above: 257
contemporary with:
below: 255

262

equal to:
above: 264
contemporary with:
below: 263

255

equal to:
above: 256
contemporary with:
below: 001

263

equal to:
above: 262
contemporary with:
below: 261

001

equal to:
above: 255
contemporary with:
below: 229

261

equal to:
above: 263
contemporary with:
below: 270

Trabalhos Arqueológicos da U.A.U.M. / MEMÓRIAS, 10, 2011

229
equal to:
above: 001
contemporary with:
below: 232, 238, 244, 289

270
equal to:
above: 261
contemporary with:
below: 267, 268

238
equal to:
above: 229
contemporary with:
below: 237

232
equal to:
above: 229
contemporary with:
below: 233

244
equal to:
above: 229
contemporary with:
below: 246

289
equal to:
above: 229
contemporary with:
below: 287

267
equal to:
above: 270
contemporary with: 268
below: 269

268
equal to:
above: 270
contemporary with: 267
below: 269

237
equal to:
above: 238
contemporary with:
below: 236

233
equal to:
above: 232
contemporary with:
below: 234

246
equal to:
above: 244
contemporary with:
below: 247

Trabalhos Arqueológicos da U.A.U.M. / MEMÓRIAS, 10, 2011

287

equal to:
above: 289
contemporary with:
below: 288

269

equal to:
above: 267, 268
contemporary with:
below: 271

236

equal to:
above: 237
contemporary with:
below: 260, 239

234

equal to:
above: 233
contemporary with:
below: 260, 235

247

equal to:
above: 246
contemporary with:
below: 245

288

equal to:
above: 287
contemporary with:
below: 251

271

equal to:
above: 269
contemporary with:
below: 272

239

equal to:
above: 236
contemporary with:
below: 240

260

equal to:
above: 234, 236
contemporary with:
below: 258

235

equal to:
above: 234
contemporary with:
below: 243

245

equal to:
above: 247
contemporary with:
below: 251

272

equal to:
above: 271

Trabalhos Arqueológicos da U.A.U.M. / MEMÓRIAS, 10, 2011

contemporary with:
below: 275

240

equal to:
above: 239
contemporary with:
below: 241

258

equal to:
above: 260
contemporary with:
below: 259

251

equal to:
above: 245, 288
contemporary with:
below: 252

275

equal to:
above: 272
contemporary with:
below: 274

241

equal to:
above: 240
contemporary with:
below: 242

259

equal to:
above: 258
contemporary with:
below: 243

252

equal to:
above: 251
contemporary with:
below: 253

274

equal to:
above: 275
contemporary with:
below: 273

242

equal to:
above: 241
contemporary with:
below: 248, 249

253

equal to:
above: 252
contemporary with:
below: 254

273

equal to:
above: 274
contemporary with:
below: 276

Trabalhos Arqueológicos da U.A.U.M. / MEMÓRIAS, 10, 2011

248

equal to:
above: 242
contemporary with: 249
below: 243

249

equal to:
above: 242
contemporary with: 248
below: 243

276

equal to:
above: 273
contemporary with:
below: 277

277

equal to:
above: 276
contemporary with:
below: 278

278

equal to:
above: 277
contemporary with:
below: 279

279

equal to:
above: 278
contemporary with:
below: 285

285

equal to:
above: 279
contemporary with:
below: ___294<=>280

___294<=>280

equal to:
above: 285
contemporary with:
below: 284

284

equal to:
above: ___294<=>280
contemporary with:
below: 266, 286

286

equal to:
above: 284
contemporary with: 266, 243, 254
below: 290

266

equal to:
above: 284
contemporary with: 286, 243, 254
below: 290

Trabalhos Arqueológicos da U.A.U.M. / MEMÓRIAS, 10, 2011

243

equal to:
above: 259, 235, 248, 249
contemporary with: 286, 266, 254
below: 250

254

equal to:
above: 253
contemporary with: 286, 266, 243
below: Não_escavado

290

equal to:
above: 266, 286
contemporary with: 250
below: Não_escavado

250

equal to:
above: 243
contemporary with: 290
below: Não_escavado

Não_escavado

equal to:
above: 290, 250, 254
contemporary with:
below:

Statistics:

Stratum count: 61
Composite count: 0

Earlier relation count: 69
Later relation count: 69
Equal relation count: 0
Contemporary relation count: 18

Earlier relation count (corr): 69
Later relation count (corr): 69
Equal relation count (corr): 0
Contemporary relation count (corr): 18

Number of edges: 69

Trabalhos Arqueológicos da U.A.U.M. / MEMÓRIAS, 10, 2011

8.2 Apêndice II

Trabalhos Arqueológicos da U.A.U.M. / MEMÓRIAS, 10, 2011



IMG_8561 - Conjunto de espólio da UE037 - Sondagem 1.



IMG_8559 - Pormenor do material laterício de tipologia romana - UE037 (Sond1).



Salvamento de Bracara Augusta

BRA11AVL 38-46

Espólio da Sondagem 1

1

UAUM

2011



IMG_8570 - Conjunto de espólio da UE073 - Sondagem 2.



IMG_8568 - Espólio da UE098 (Sond. 3).



Salvamento de Bracara Augusta

BRA11AVL 38-46

Espólio das Sondagens 2 e 3

2

UAUM

2011



IMG_8555 - Conjunto de espólio da UE145 - Sondagem 4.



IMG_8557 - Conjunto de espólio da UE243 - Sondagem 5.



Salvamento de Bracara Augusta		3	UAUM
BRA11AVL 38-46			
Espólio das S.4 e S.5			

UAUM
2011

8.3 Apêndice III

Trabalhos Arqueológicos da U.A.U.M. / MEMÓRIAS, 10, 2011

Sondagem 1

Formas de CERÂMICA COMUM COZEDURA OXIDANTE

UE	BORDO			COLO/PAREDE			FUNDO			BORDO/PAREDE			ASA			PAREDES			PER. COMP.			OUTRO			INDETERM.			T	CRONOLOGIA	
	s/d	c/d	pi.	s/d	c/d	pi.	s/d	c/d	pi.	s/d	c/d	pi.	s/d	c/d	pi.	s/d	c/d	pi.	s/d	c/d	pi.	s/d	c/d	pi.	s/d	c/d	pi.			
37	1			1			2			3			5			10												22	CONTEMPORÂNEA	
TOTAL	1	0	0	1	0	0	2	0	0	3	0	0	5	0	0	10	0	0	0	0	0	0	0	0	0	0	0	0	22	

Formas de CERÂMICA VIDRADA

UE	BORDO/PAREDE			BORDO			FUNDO/PAREDE			PAREDE			ASA			TAMPA			PER. COMP.			OUTROS			INDETERM.			T	CRONOLOGIA	
	s/d	c/d	pi.	s/d	c/d	pi.	s/d	c/d	pi.	s/d	c/d	pi.	s/d	c/d	pi.	s/d	c/d	pi.	s/d	c/d	pi.	s/d	c/d	pi.	s/d	c/d	pi.			
37	8			2			2			7			1						0									20	CONTEMPORÂNEA	
TOTAL	8	0	0	2	0	0	2	0	0	7	0	0	1	0	0	0	0	0	0	0	0	0	0	0	0	0	0	0	20	

Formas de FAIANÇA

UE	BORDO/PAREDE			FUNDO/PAREDE			FUNDO			PAREDE			ASA			TAMPA			PER. COMP.			OUTROS			INDETERM.			T	CRONOLOGIA
	s/d	c/d	pi.	s/d	c/d	pi.	s/d	c/d	pi.	s/d	c/d	pi.	s/d	c/d	pi.	s/d	c/d	pi.	s/d	c/d	pi.	s/d	c/d	pi.	s/d	c/d	pi.		
37	3			1			2			3									2		0							11	CONTEMPORÂNEA
TOTAL	3	0	0	1	0	0	2	0	0	3	0	0	0	0	0	0	0	0	2	0	0	0	0	0	0	0	0	11	

Formas de MATERIAL DE CONSTRUÇÃO

UE	OUTROS			PAREDE			IMBRES			TEGULAE			TIJOLO			TIJOLEIRA			TELHA			AZULEJO			INDETERM.			T	CRONOLOGIA
	s/d	c/d	pi.	s/d	c/d	pi.	s/d	c/d	pi.	s/d	c/d	pi.	s/d	c/d	pi.	s/d	c/d	pi.	s/d	c/d	pi.	s/d	c/d	pi.	s/d	c/d	pi.		
37	4						1						1						28			0						34	CONTEMP./ROMANO
TOTAL	4	0	0	0	0	0	1	0	0	0	0	0	1	0	0	0	0	0	28	0	0	0	0	0	0	0	0	34	

Formas de VIDRO

UE	BORDO			COLO			FUNDO			BOJO/PAREDE			ASA			TAMPA			PER. COMP.			OUTRO			INDETERM.			T	CRONOLOGIA
	s/d	c/d	pi.	s/d	c/d	pi.	s/d	c/d	pi.	s/d	c/d	pi.	s/d	c/d	pi.	s/d	c/d	pi.	s/d	c/d	pi.	s/d	c/d	pi.	s/d	c/d	pi.		
37																						0			3			3	CONTEMPORÂNEA
TOTAL	0	0	0	0	0	0	0	0	0	0	0	0	0	0	0	0	0	0	0	0	0	0	0	0	3	0	0	3	

Sondagem 2

Formas de CERÂMICA COMUM COZEDURA OXIDANTE

UE	BORDO			COLO			FUNDO			BOJO/PAREDE			ASA			TAMPA			PER. COMP.			OUTROS			INDETERM.			T	CRONOLOGIA	
	s/d	c/d	pi.	s/d	c/d	pi.	s/d	c/d	pi.	s/d	c/d	pi.	s/d	c/d	pi.	s/d	c/d	pi.	s/d	c/d	pi.	s/d	c/d	pi.	s/d	c/d	pi.			
243	3												1															4	CONTEMPORÂNEA	
TOTAL	3	0	0	0	0	0	0	0	0	0	0	0	1	0	0	0	0	0	0	0	0	0	0	0	0	0	0	0	4	

Formas de CERÂMICA VIDRADA

UE	BORDO			COLO			FUNDO/PAREDE			PAREDE			ASA			TAMPA			PER. COMP.			OUTROS			INDETERM.			T	CRONOLOGIA	
	s/d	c/d	pi.	s/d	c/d	pi.	s/d	c/d	pi.	s/d	c/d	pi.	s/d	c/d	pi.	s/d	c/d	pi.	s/d	c/d	pi.	s/d	c/d	pi.	s/d	c/d	pi.			
73	4																											4	CONTEMPORÂNEA	
TOTAL	4	0	0	0	0	0	0	0	0	0	0	0	0	0	0	0	0	0	0	0	0	0	0	0	0	0	0	0	4	

Formas de FAIANÇA

UE	BORDO			COLO			FUNDO			PAREDE			ASA			TAMPA			PER. COMP.			OUTROS			INDETERM.			T	CRONOLOGIA
	s/d	c/d	pi.	s/d	c/d	pi.	s/d	c/d	pi.	s/d	c/d	pi.	s/d	c/d	pi.	s/d	c/d	pi.	s/d	c/d	pi.	s/d	c/d	pi.	s/d	c/d	pi.		
73	4						1			3																		8	CONTEMPORÂNEA
TOTAL	4	0	0	0	0	0	1	0	0	3	0	0	0	0	0	0	0	0	0	0	0	0	0	0	0	0	0	8	

Formas de CERÂMICA COMUM COZEDURA OXIDANTE

UE	BORDO/PAREDE			FUNDO/PAREDE			FUNDO			PAREDE			ASA			TAMPA			PER. COMP.			OUTROS			INDETERM.			T	CRONOLOGIA
	s/d	c/d	g.	s/d	c/d	g.	s/d	c/d	g.	s/d	c/d	g.	s/d	c/d	g.	s/d	c/d	g.	s/d	c/d	g.	s/d	c/d	g.	s/d	c/d	g.		
73	1						1																					3	CONTEMPORÂNEA
TOTAL	1	0	0	0	0	0	1	0	0	1	0	0	0	0	0	0	0	0	0	0	0	0	0	0	0	0	0	3	

Formas de MATERIAL DE CONSTRUÇÃO

UE	OUTROS			PAREDE			AMBREX			TEGULAE			TIJOLO			TIJOLEIRA			TELHA			AZULEJO			INDETERM.			T	CRONOLOGIA
	s/d	c/d	pi.	s/d	c/d	pi.	s/d	c/d	pi.	s/d	c/d	pi.	s/d	c/d	pi.	s/d	c/d	pi.	s/d	c/d	pi.	s/d	c/d	pi.	s/d	c/d	pi.		
73													2						11									13	CONTEMPORÂNEA
TOTAL	0	0	0	0	0	0	0	0	0	0	0	0	2	0	0	0	0	0	11	0	0	0	0	0	0	0	0	13	

Sondagem 2

Formas de VIDRO

UE	BORDO			COLO			FUNDO			BOJO/PAREDE			ASA			TAMPA			PER. COMP.			OUTRO			INDETERM.			T	CRONOLOGIA
	s/d	c/d	pi.	s/d	c/d	pi.	s/d	c/d	pi.	s/d	c/d	pi.	s/d	c/d	pi.	s/d	c/d	pi.	s/d	c/d	pi.	s/d	c/d	pi.	s/d	c/d	pi.		
73																											1	1	CONTEMPORÂNEA
TOTAL	0	0	0	0	0	0	0	0	0	0	0	0	0	0	0	0	0	0	0	0	0	0	0	0	0	0	0	1	

Formas de PORCELANA

UE	BORDO			COLO			FUNDO			BOJO/PAREDE			ASA			TAMPA			PER. COMP.			OUTRO			INDETERM.			T	CRONOLOGIA			
	s/d	c/d	pi.	s/d	c/d	pi.	s/d	c/d	pi.	s/d	c/d	pi.	s/d	c/d	pi.	s/d	c/d	pi.	s/d	c/d	pi.	s/d	c/d	pi.	s/d	c/d	pi.					
73	1																										1	2	CONTEMPORÂNEA			
TOTAL	1	0	0	0	0	0	0	0	0	0	0	0	0	0	0	0	0	0	0	0	0	0	0	0	0	0	1	0	0	0	0	2

Formas de CERÂMICA COMUM COZEDURA REDUTORA

UE	BORDO			COLO			FUNDO			PAREDE			ASA			TAMPA			PER. COMP.			OUTROS			INDETERM.			T	CRONOLOGIA	
	s/d	c/d	pi.	s/d	c/d	pi.	s/d	c/d	pi.	s/d	c/d	pi.	s/d	c/d	pi.	s/d	c/d	pi.	s/d	c/d	pi.	s/d	c/d	pi.	s/d	c/d	pi.			
73										1																		1	CONTEMPORÂNEA	
TOTAL	0	0	0	0	0	0	0	0	0	1	0	0	0	0	0	0	0	0	0	0	0	0	0	0	0	0	0	0	1	

Trabalhos Arqueológicos do U.A.M. MEMÓRIAS, 10, 2017

Sondagem 3

Formas de CERÂMICA COMUM COZEDURA OXIDANTE

UE	BORDO			BORDO/PAREDE			FUNDO			BORDO/PAREDE			ASA			PAREDES			PER. COMP.			OUTRO			INDETERM.			T	CRONOLOGIA	
	s/d	c/d	pi.	s/d	c/d	pi.	s/d	c/d	pi.	s/d	c/d	pi.	s/d	c/d	pi.	s/d	c/d	pi.	s/d	c/d	pi.	s/d	c/d	pi.	s/d	c/d	pi.			
98	0			2			1			0			0			0												3	CONTEMPORÂNEA	
TOTAL	0	0	0	2	0	0	1	0	0	0	0	0	0	0	0	0	0	0	0	0	0	0	0	0	0	0	0	0	3	

Formas de CERÂMICA VIDRADA

UE	BORDO/PAREDE			BORDO			FUNDO/PAREDE			PAREDE			ASA			TAMPA			PER. COMP.			OUTROS			INDETERM.			T	CRONOLOGIA	
	s/d	c/d	pi.	s/d	c/d	pi.	s/d	c/d	pi.	s/d	c/d	pi.	s/d	c/d	pi.	s/d	c/d	pi.	s/d	c/d	pi.	s/d	c/d	pi.	s/d	c/d	pi.			
98	4			1			2			4			0															11	CONTEMPORÂNEA	
TOTAL	4	0	0	1	0	0	2	0	0	4	0	0	0	0	0	0	0	0	0	0	0	0	0	0	0	0	0	0	11	

Formas de FAIANÇA

UE	BORDO/PAREDE			FUNDO/PAREDE			FUNDO			PÉ			ASA			TAMPA			PER. COMP.			OUTROS			INDETERM.			T	CRONOLOGIA	
	s/d	c/d	pi.	s/d	c/d	pi.	s/d	c/d	pi.	s/d	c/d	pi.	s/d	c/d	pi.	s/d	c/d	pi.	s/d	c/d	pi.	s/d	c/d	pi.	s/d	c/d	pi.			
98	9			1			3			4									1		0							18	CONTEMPORÂNEA	
TOTAL	9	0	0	1	0	0	3	0	0	4	0	0	0	0	0	0	0	0	1	0	0	0	0	0	0	0	0	0	18	

Formas de PORCELANA

UE	BORDO/PAREDE			PAREDE			FUNDO			PÉ			ASA			TAMPA			PER. COMP.			OUTROS			INDETERM.			T	CRONOLOGIA
	s/d	c/d	pi.	s/d	c/d	pi.	s/d	c/d	pi.	s/d	c/d	pi.	s/d	c/d	pi.	s/d	c/d	pi.	s/d	c/d	pi.	s/d	c/d	pi.	s/d	c/d	pi.		
98	0						1												0		0							1	CONTEMPORÂNEA
TOTAL	0	0	0	0	0	0	1	0	0	0	0	0	0	0	0	0	0	0	0	0	0	0	0	0	0	0	0	1	

Sondagem 3

Formas de MATERIAL DE CONSTRUÇÃO

UE	OUTROS			PAREDE			IMBRES			TEGULAE			TIJOLO			TIJOLEIRA			TELHA			AZULEJO			INDETERM.			T	CRONOLOGIA
	s/d	c/d	pi.	s/d	c/d	pi.	s/d	c/d	pi.	s/d	c/d	pi.	s/d	c/d	pi.	s/d	c/d	pi.	s/d	c/d	pi.	s/d	c/d	pi.	s/d	c/d	pi.		
98	0						0						0						5			7						12	CONTEMPORÂNEA
TOTAL	0	0	0	0	0	0	0	0	0	0	0	0	0	0	0	0	0	0	5	0	0	7	0	0	0	0	0	12	

Formas de VIDRO

UE	BORDO			COLO			FUNDO			BOJO/PAREDE			ASA			TAMPA			PER. CCMP.			OUTRO			INDETERM.			T	CRONOLOGIA
	s/d	c/d	pi.	s/d	c/d	pi.	s/d	c/d	pi.	s/d	c/d	pi.	s/d	c/d	pi.	s/d	c/d	oi.	s/d	c/d	pi.	s/d	c/d	pi.	s/d	c/d	pi.		
98							1															0			1			2	CONTEMPORÂNEA
TOTAL	0	0	0	0	0	0	1	0	0	0	0	0	0	0	0	0	0	0	0	0	0	0	0	0	1	0	0	2	

MEMÓRIA 10, 2017

Trabalhos Arqueológicos da U.A.U.M.

Sondagem 4

Formas de CERÂMICA COMUM COZEDURA OXIDANTE

UE	BORDO			COLO			FUNDO			BOJO/PAREDE			ASA			TAMPA			PER. COMP.			OUTROS			INDETERM.			T	CRONOLOGIA	
	s/d	c/d	pi.	s/d	c/d	pi.	s/d	c/d	pi.	s/d	c/d	pi.	s/d	c/d	pi.	s/d	c/d	pi.	s/d	c/d	pi.	s/d	c/d	pi.	s/d	c/d	pi.			
243	3												1															4	CONTEMPORÂNEA	
TOTAL	3	0	0	0	0	0	0	0	0	0	0	0	1	0	0	0	0	0	0	0	0	0	0	0	0	0	0	0	4	

Formas de CERÂMICA VIDRADA

UE	BORDO/PAREDE			COLO			FUNDO/PAREDE			PAREDE			ASA			TAMPA			PER. COMP.			OUTROS			INDETERM.			T	CRONOLOGIA	
	s/d	c/d	pi.	s/d	c/d	pi.	s/d	c/d	pi.	s/d	c/d	pi.	s/d	c/d	pi.	s/d	c/d	pi.	s/d	c/d	pi.	s/d	c/d	pi.	s/d	c/d	pi.			
145	2						1			2									1									6	CONTEMPORÂNEA	
TOTAL	2	0	0	0	0	0	1	0	0	2	0	0	0	0	0	0	0	0	1	0	0	0	0	0	0	0	0	0	6	

Formas de FAIANÇA

UE	BORDO/PAREDE			COLO			FUNDO			PAREDE			ASA			TAMPA			PER. COMP.			OUTROS			INDETERM.			T	CRONOLOGIA	
	s/d	c/d	pi.	s/d	c/d	pi.	s/d	c/d	pi.	s/d	c/d	pi.	s/d	c/d	pi.	s/d	c/d	pi.	s/d	c/d	pi.	s/d	c/d	pi.	s/d	c/d	pi.			
145	4									2									2									8	CONTEMPORÂNEA	
TOTAL	4	0	0	0	0	0	0	0	0	2	0	0	0	0	0	0	0	0	2	0	0	0	0	0	0	0	0	0	8	

Formas de CERÂMICA COMUM COZEDURA OXIDANTE

UE	BORDO			FUNDO/PAREDE			FUNDO			PAREDE			ASA			TAMPA			PER. COMP.			OUTROS			INDETERM.			T	CRONOLOGIA	
	s/d	c/d	g.	s/d	c/d	g.	s/d	c/d	g.	s/d	c/d	g.	s/d	c/d	g.	s/d	c/d	g.	s/d	c/d	g.	s/d	c/d	g.	s/d	c/d	g.			
145	1			1			2			6																		10	CONTEMPORÂNEA	
TOTAL	1	0	0	1	0	0	2	0	0	6	0	0	0	0	0	0	0	0	0	0	0	0	0	0	0	0	0	0	10	

Formas de MATERIAL DE CONSTRUÇÃO

UE	OUTROS			PAREDE			AMBREX			TEGULAE			TIJOLO			TIJOLEIRA			TELHA			AZULEJO			INDETERM.			T	CRONOLOGIA
	s/d	c/d	pi.	s/d	c/d	pi.	s/d	c/d	pi.	s/d	c/d	pi.	s/d	c/d	pi.	s/d	c/d	pi.	s/d	c/d	pi.	s/d	c/d	pi.	s/d	c/d	pi.		
145																						1			3			4	CONTEMPORÂNEA
TOTAL	0	0	0	0	0	0	0	0	0	0	0	0	0	0	0	0	0	0	0	0	0	1	0	0	3	0	0	4	



Unidade de Arqueologia da Universidade do Minho

Nosso Café - BRA11AVL 38-46

Lista de Unidades Estratigráficas

UE		Interpretação
001	Construída	Pavimento do edifício do antigo Jolima.
002	Construída	Preparação do pavimento UE001.
003	Construída	Preparação de pavimento.
004	Interface de ruptura	Vala de fundação do cano UE005.
005	Construída	Tubo de saneamento.
006	Sedimentar	Enchimento da vala de fundação UE004.
007	Interface de ruptura	Vala de implantação do tubo UE008.
008	Construída	Cano de saneamento.
009	Sedimentar	Enchimento da vala de implantação UE007.
010	Sedimentar	Enchimento da vala de fundação UE007.
011	Construída	Enchimento de nivelamento.
012	Sedimentar	Bolsa.
013	Sedimentar	Enchimento de nivelamento.
014	Sedimentar	Enchimento de nivelamento.
015	Sedimentar	Enchimento de nivelamento.
016	Sedimentar	Enchimento de nivelamento.
017	Sedimentar	Enchimento de nivelamento.
018	Sedimentar	Enchimento de nivelamento.
019	Sedimentar	Enchimento de nivelamento.
020	Sedimentar	Enchimento de nivelamento.
021	Sedimentar	Bolsa de saibro.
022	Sedimentar	Enchimento de nivelamento.
023	Sedimentar	Enchimento de nivelamento.
024	Sedimentar	Enchimento de nivelamento.
025	Sedimentar	Enchimento de nivelamento.
026	Interface de ruptura	Vala de fundação do pilar UE027.
027	Construída	Pilar.



Unidade de Arqueologia da Universidade do Minho

Nosso Café - BRA11AVL 38-46

Lista de Unidades Estratigráficas

UE		Interpretação
028	Sedimentar	Enchimento da vala de fundação UE026.
029	Construída	Sapata do pilar UE027.
030	Sedimentar	Piso de obra (?).
031	Interface de ruptura	Vala de fundação (de provável estrutura de saneamento).
032	Sedimentar	Enchimento da vala de fundação UE031.
033	Sedimentar	Enchimento de nivelamento.
034	Sedimentar	Enchimento de nivelamento.
035	Sedimentar	Enchimento de nivelamento.
036	Sedimentar	Enchimento de nivelamento.
037	Sedimentar	Enchimento de nivelamento.
038	Sedimentar	Enchimento de nivelamento.
039	Sedimentar	Enchimento de nivelamento.
040	Construída	Pilar.
041	Construída	Sapata do pilar UE040.
042	Sedimentar	Interstícios da estrutura UE041.
043	Sedimentar	Enchimento de nivelamento.
044	Construída	Pilar.
045	Construída	Sapata do pilar UE044.
046	Construída	Sapata do pilar UE044.
047	Interface de ruptura	Vala de fundação do pilar UE044.
048	Sedimentar	Enchimento da vala de fundação UE047.
049	Sedimentar	Enchimento de nivelamento.
050	Sedimentar	Enchimento de nivelamento.
051	Sedimentar	Enchimento de nivelamento.
052	Sedimentar	Enchimento de nivelamento.
053	Sedimentar	Enchimento de nivelamento.
054	Construída	Cano de grês.



Unidade de Arqueologia da Universidade do Minho

Nosso Café - BRA11AVL 38-46

Lista de Unidades Estratigráficas

UE		Interpretação
055	Interface de ruptura	Vala de fundação do cano UE054.
056	Sedimentar	Enchimento da vala de fundação UE055.
057	Construída	Preparação do piso UE001.
058	Construída	Pilar.
059	Construída	Sapata do pilar UE058.
060	Construída	Tubo em PVC
061	Interface de ruptura	Vala de implantação do tubo UE060.
062	Sedimentar	Enchimento da vala de fundação UE061.
063	Sedimentar	Enchimento da vala de fundação UE061.
064	Construída	Estrutura de revestimento do tubo UE060.
065	Construída	Tubo em PVC.
066	Interface de ruptura	Vala de implantação do tubo UE065.
067	Sedimentar	Enchimento da vala de fundação UE066.
068	Sedimentar	Enchimento de nivelamento.
069	Sedimentar	Enchimento de nivelamento.
070	Sedimentar	Enchimento de nivelamento.
071	Sedimentar	Enchimento de nivelamento.
072	Sedimentar	Enchimento de nivelamento.
073	Sedimentar	Enchimento de nivelamento.
074	Sedimentar	Enchimento de nivelamento.
075	Sedimentar	Enchimento de nivelamento.
076	Sedimentar	Enchimento de nivelamento.
077	Sedimentar	Enchimento de nivelamento.
078	Sedimentar	Enchimento de nivelamento.
079	Sedimentar	Enchimento da vala de fundação UE128.
080	Sedimentar	Enchimento de nivelamento.
081	Sedimentar	Enchimento de nivelamento.



Unidade de Arqueologia da Universidade do Minho

Nosso Café - BRA11AVL 38-46

Lista de Unidades Estratigráficas

UE		Interpretação
082	Sedimentar	Enchimento de nivelamento.
083	Sedimentar	Enchimento de nivelamento.
084	Construída	Preparação do piso UE001.
085	Interface de ruptura	Vala para colocação do aterro UE086.
086	Sedimentar	Enchimento da vala UE085.
087	Construída	Sapata do pilar UE089.
088	Construída	Lage para assentar o pilar UE089.
089	Construída	Pilar.
090	Interface de ruptura	Vala de fundação do pilar UE089.
091	Sedimentar	Enchimento da vala de fundação UE090.
092	Sedimentar	Enchimento de nivelamento.
093	Sedimentar	Enchimento de nivelamento.
094	Sedimentar	Veio de carvões sob o enchimento UE093.
095	Sedimentar	Enchimento de nivelamento.
096	Sedimentar	Enchimento de nivelamento.
097	Sedimentar	Enchimento de nivelamento.
098	Sedimentar	Enchimento de nivelamento.
099	Sedimentar	Enchimento de nivelamento.
100	Sedimentar	Enchimento de nivelamento.
101	Sedimentar	Enchimento de nivelamento.
102	Sedimentar	Enchimento de nivelamento.
103	Sedimentar	Enchimento de nivelamento.
104	Construída	Pilar.
105	Construída	Sapata do pilar UE104.
106	Interface de ruptura	Vala de fundação do pilar UE104.
107	Sedimentar	Enchimento de nivelamento.
108	Sedimentar	Enchimento equivalente à UE107.



Unidade de Arqueologia da Universidade do Minho

Nosso Café - BRA11AVL 38-46

Lista de Unidades Estratigráficas

UE		Interpretação
109	Sedimentar	Enchimento de nivelamento.
110	Construída	Preparação para assentar a UE001.
111	Sedimentar	Enchimento de nivelamento.
112	Construída	Pilar.
113	Construída	Bloco que formava o alicerce do pilar UE112.
114	Construída	Sapata do pilar UE112.
115	Interface de ruptura	Vala de fundação do pilar UE112.
116	Sedimentar	Enchimento da vala de fundação UE115.
117	Interface de ruptura	Vala para colocação de cabos eléctricos.
118	Sedimentar	Enchimento da vala UE117.
119	Construída	Conjunto de canos de PVC.
120	Construída	Cano de grés.
121	Interface de ruptura	Vala para implantação do cano UE120.
122	Sedimentar	Enchimento da vala UE121.
123	Sedimentar	Enchimento de nivelamento.
124	Sedimentar	Enchimento de nivelamento.
125	Construída	Sapata da estrutura UE126.
126	Construída	Escadas rolantes.
127	Interface de ruptura	Vala de implantação das escadas rolantes UE126.
128	Interface de ruptura	Vala de fundação do pilar UE058.
129	Sedimentar	Enchimento de nivelamento.
130	Sedimentar	Enchimento de nivelamento.
131	Sedimentar	Enchimento de nivelamento.
132	Construída	Preparação do pavimento UE001.
133	Construída	Sapata de pilar.
134	Construída	Conjunto de tubos em PVC.
135	Interface de ruptura	Vala de implantação dos tubos UE134.



Unidade de Arqueologia da Universidade do Minho

Nosso Café - BRA11AVL 38-46

Lista de Unidades Estratigráficas

UE		Interpretação
136	Sedimentar	Enchimento da vala UE135.
137	Sedimentar	Enchimento de nivelamento.
138	Construída	Cano de saneamento.
139	Interface de ruptura	Vala de implantação do tubo UE138.
140	Sedimentar	Enchimento da vala UE139.
141	Sedimentar	Enchimento de nivelamento.
142	Sedimentar	Enchimento de nivelamento.
143	Construída	Caixa de saneamento.
144	Sedimentar	Enchimento de entulhamento da UE143.
145	Sedimentar	Enchimento de nivelamento.
146	Sedimentar	Enchimento de nivelamento.
147	Sedimentar	Enchimento de nivelamento.
148	Sedimentar	Enchimento de nivelamento.
149	Construída	Conjunto de tubos em PVC.
150	Interface de ruptura	Vala de implementação da UE149.
151	Sedimentar	Enchimento da vala UE150.
152	Construída	Segundo pavimento do Edifício do Jolima.
153	Construída	Preparação do pavimento UE152.
154	Construída	Cano em PVC.
155	Interface de ruptura	Vala de implementação do cano UE154.
156	Construída	Enchimento da vala UE155.
157	Sedimentar	Enchimento de nivelamento.
158	Construída	Cano de saneamento.
159	Interface de ruptura	Vala de implantação do cano UE158.
160	Sedimentar	Enchimento da vala UE159.
161	Sedimentar	Echimento de nivelamento.
162	Sedimentar	Echimento de nivelamento.



Unidade de Arqueologia da Universidade do Minho

Nosso Café - BRA11AVL 38-46

Lista de Unidades Estratigráficas

UE		Interpretação
163	Sedimentar	Enchimento de nivelamento.
164	Construída	Muro (possivelmente associado à oficina do século XX).
165	Interface de ruptura	Vala de implantação do muro UE164.
166	Sedimentar	Enchimento da vala de implantação do muro UE164.
167	Construída	Sapata de pilar.
168	Sedimentar	Enchimento de nivelamento.
169	Construída	Muro (anterior ao muro UE164).
170	Interface de ruptura	Vala de implementação do muro UE169.
171	Sedimentar	Enchimento da vala de implementação do muro UE170.
172	Construída	Muro (anterior ao muro UE169).
173	Construída	Muro perpendicular à UE179.
174	Construída	Interstícios do muro UE173.
175	Construída	Sapata de pilar.
176	Interface de ruptura	Vala de implantação da sapata UE175.
177	Sedimentar	Enchimento da vala UE176.
178	Construída	Piso da oficina do século XX.
179	Construída	Muro limite de um possível tanque/poço da oficina do século XX.
180	Construída	Interstícios do muro UE179.
181	Sedimentar	Enchimento de nivelamento.
182	Sedimentar	Enchimento de nivelamento.
183	Interface de ruptura	Vala de fundação do muro UE173.
184	Sedimentar	Enchimento da vala de fundação da UE183.
185	Construída	Tubos de saneamento.
186	Interface de ruptura	Vala de implantação da UE185.
187	Sedimentar	Enchimento da vala UE186.
188	Construída	Preparação do pavimento UE001.
189	Sedimentar	Enchimento de nivelamento.



Unidade de Arqueologia da Universidade do Minho

Nosso Café - BRA11AVL 38-46

Lista de Unidades Estratigráficas

UE		Interpretação
190	Construída	Conjunto de tubos de saneamento.
191	Interface de ruptura	Vala de implantação dos canos UE190.
192	Sedimentar	Enchimento da vala UE191.
193	Construída	Caixa de saneamento.
194	Interface de ruptura	Vala de implantação da UE193.
195	Sedimentar	Enchimento da vala de implantação da UE194.
196	Sedimentar	Entulho da caixa UE193.
197	Construída	Conjunto de tubos de saneamento associados à cozinha do Jolima.
198	Interface de ruptura	Vala de implementação dos canos UE197.
199	Sedimentar	Enchimento da vala UE198.
200	Sedimentar	Enchimento de nivelamento.
201	Sedimentar	Enchimento da vala UE202.
202	Interface de ruptura	Vala aberta para colocação de desperdícios de obra.
203	Sedimentar	Veio sobre o muro UE204.
204	Construída	Muroque encosta ao lageado UE205.
205	Construída	Pavimento lageado.
206	Construída	Interstícios do muro UE204.
207	Interface de ruptura	Vala de saque do muro UE204.
208	Sedimentar	Enchimento de nivelamento.
209	Sedimentar	Enchimento de nivelamento.
210	Sedimentar	Enchimento da vala de fundação da UE211.
211	Interface de ruptura	Vala de fundação do muro UE204.
212	Sedimentar	Enchimento de nivelamento.
213	Sedimentar	Enchimento de nivelamento.
214	Sedimentar	Enchimento nivelamento.
215	Sedimentar	Enchimento da vala de saque UE207.
216	Construída	Caixa de saneamento.



Unidade de Arqueologia da Universidade do Minho

Nosso Café - BRA11AVL 38-46

Lista de Unidades Estratigráficas

UE		Interpretação
217	Interface de ruptura	Vala de implantação da caixa UE216.
218	Sedimentar	Enchimento da vala UE217.
219	Sedimentar	Enchimento de nivelamento.
220	Sedimentar	Enchimento de nivelamento.
221	Construída	Muro que encosta a este ao pavimento UE205.
222	Construída	Interstícios do muro UE221.
223	Interface de ruptura	Vala de saque do muro UE221.
224	Sedimentar	Enchimento da vala UE223.
225	Sedimentar	Enchimento da vala de saque UE226.
226	Interface de ruptura	Primitiva vala de saque do muro UE221.
227	Sedimentar	Enchimento de nivelamento.
228	Sedimentar	Nível de abandono do pavimento UE205.
229	Construída	Preparação do piso UE001.
230	Construída	Piso da anterior cozinha do Jolima.
231	Construída	Preparação do piso UE 230.
232	Sedimentar	Enchimento da vala UE234.
233	Construída	Cano de saneamento.
234	Interface de ruptura	Vala de implementação do cano UE233.
235	Sedimentar	Enchimento de nivelamento.
236	Interface de ruptura	Vala de implementação do cano UE237.
237	Construída	Tubo de saneamento.
238	Sedimentar	Enchimento da vala UE236.
239	Sedimentar	Enchimento de nivelamento.
240	Sedimentar	Enchimento de nivelamento.
241	Sedimentar	Enchimento de nivelamento.
242	Sedimentar	Enchimento de nivelamento.
243	Sedimentar	Enchimento de nivelamento.



Unidade de Arqueologia da Universidade do Minho

Nosso Café - BRA11AVL 38-46

Lista de Unidades Estratigráficas

UE		Interpretação
244	Sedimentar	Enchimento da vala de implementação da UE245.
245	Interface de ruptura	Vala de implementação dos tubos UE246.
246	Construída	Conjunto de tubos em PVC.
247	Construída	Nível de assentamento para os tubos UE246.
248	Construída	Muro (funcionalidade desconhecida).
249	Construída	Interstícios do muro UE248.
250	Sedimentar	Enchimento de nivelamento.
251	Sedimentar	Enchimento de nivelamento.
252	Sedimentar	Enchimento de nivelamento.
253	Sedimentar	Enchimento de nivelamento.
254	Sedimentar	Enchimento de nivelamento.
255	Interface de ruptura	Vala de implementação dos tubos UE256.
256	Construída	Conjunto de tubos em PVC.
257	Sedimentar	Enchimento da vala de implementação da UE255.
258	Construída	Caixa de saneamento.
259	Interface de ruptura	Vala de implementação da caixa UE258.
260	Sedimentar	Enchimento da vala de implementação da UE259.
261	Interface de ruptura	Vala de fundação do pilar UE262.
262	Construída	Pilar.
263	Construída	Sapata do pilar UE262.
264	Sedimentar	Enchimento da vala de fundação UE261.
265	Sedimentar	Enchimento da vala de fundação da UE261.
266	Sedimentar	Enchimento de nivelamento.
267	Construída	Caixa de saneamento.
268	Construída	Tubo de saneamento.
269	Interface de ruptura	Vala de implementação da caixa UE267.
270	Sedimentar	Enchimento da vala de fundação UE269.



Unidade de Arqueologia da Universidade do Minho

Nosso Café - BRA11AVL 38-46

Lista de Unidades Estratigráficas

UE		Interpretação
271	Sedimentar	Enchimento de nivelamento.
272	Sedimentar	Enchimento de nivelamento.
273	Interface de ruptura	Vala de fundação do cano UE274.
274	Construída	Cano de saneamento.
275	Sedimentar	Enchimento da vala de fundação da UE273.
276	Sedimentar	Nível de inutilização do poço.
277	Sedimentar	Nível de inutilização do poço.
278	Construída	Nível de inutilização do poço.
279	Sedimentar	Nível de inutilização do poço.
280	Construída	Parede este do poço.
281	Construída	Revestimento de parede da UE280.
282	Construída	Parede este do poço.
283	Construída	Revestimento de parede da UE283.
284	Interface de ruptura	Vala de fundação do poço.
285	Sedimentar	Enchimento da vala de fundação da UE284.
286	Sedimentar	Enchimento de nivelamento.
287	Construída	Sapata de pilar.
288	Interface de ruptura	Vala de fundação da sapata UE287.
289	Sedimentar	Enchimento da vala UE288.
290	Sedimentar	Enchimento de nivelamento.
291	Construída	Interstícios do muro UE169.
292	Construída	Interstícios do muro UE172.
293	Construída	Alicerce do muro UE179.
294	Sedimentar	Interstícios do muro UE280.
295	Sedimentar	Interstícios do muro UE282.
296	Construída	Interstícios dos muro UE164.