



Salvamento de Bracara Augusta
PRAÇA CONDE DE AGROLONGO, 23-25
(BRA 07 PCA 23-25)



RELATÓRIO FINAL

**Luís Fontes, Francisco Andrade, Cristina Braga e
Pierre Lino**

TRABALHOS ARQUEOLÓGICOS DA U.A.U.M. / MEMÓRIAS, N.º 16, 2011

Ficha Técnica

Editor: **UNIDADE DE ARQUEOLOGIA DA UNIVERSIDADE DO MINHO**
Avenida Central, 39
P 4710-228 Braga

Direcção: **LUÍS FONTES E MANUELA MARTINS**

Ano: **2011**

Suporte: **EM LINHA**

Endereço electrónico: <https://www.uaum.uminho.pt/edicoes/revistas>

ISSN: **1647-5836**

Título: **SALVAMENTO DE BRACARA AUGUSTA. PRAÇA CONDE DE AGROLONGO 23-25. RELATÓRIO FINAL**

Autor: **LUÍS FONTES, FRANCISCO ANDRADE, CRISTINA BRAGA E PIERRE LINO**



Trabalhos Arqueológicos da U.A.U.M. / MEMÓRIAS

n.º 16

2011

Salvamento de Bracara Augusta PRAÇA CONDE DE AGROLONGO, 23-25 (BRA 07 PCA 23-25)

RELATÓRIO FINAL

Luís Fontes, Francisco Andrade, Cristina Braga e Pierre Lino

Unidade de Arqueologia da Universidade do Minho
Maio / 2007

Os responsáveis da intervenção arqueológica e subscritores do pedido de autorização de trabalhos arqueológicos reservam-se todos os direitos autorais, nos termos da legislação aplicável, designadamente os consagrados nos Decreto-Lei nº 332/97 e 334/97, de 27 de Novembro (que regulamenta os direitos de autor e direitos conexos) e a lei 50/2004, de 24 de Agosto (que transpõe para a ordem jurídica nacional a Directiva nº 2001/29/CE, do Parlamento Europeu e do Conselho, de 22 de Maio, relativa a direitos de autor e conexos).

Os dados relativos à intervenção arqueológica estão disponíveis para consulta por parte de outros investigadores, reservando-se sempre, nos termos legais, os respectivos direitos morais.

O presente relatório foi aprovado pelo IGESPAR, I.P. - ofício n.º 10012, de 11-07-07, ref. 2007/1(24).

Índice

1. Introdução
2. Objectivos e Metodologia
3. Resultados
 - 3.1. Sondagem 1
4. Considerações Finais
5. Bibliografia
6. Ilustrações
 - 6.1. Fotografias
 - 6.2. Figuras
7. Anexos
 - 7.1. Listagem de contextos
 - 7.2. Fichas de contextos
 - 7.3. Listagem de achados
 - 7.4. Listagens de inventário e classificação de espólio
 - 7.5. Listagem de fotografias
 - 7.6. Relatório em CD-ROM

1. Introdução

O estudo arqueológico da cidade de Braga é assegurado, em colaboração com o Gabinete de Arqueologia do Município de Braga, pela Unidade de Arqueologia da Universidade do Minho (UAUM), entidade responsável pelo projecto e pela direcção científica de todos os trabalhos arqueológicos na área do projecto, que corresponde aos perímetros das cidades romana e medieval.

Estando o edifício com o n.º 23-25 da Praça Conde de Agrolongo, para o qual se pretende viabilizar um projecto de intervenção arquitectónica, situado nas proximidades do traçado da cerca baixomedieval da cidade de Braga, em zona portanto de condicionamento arqueológico, este deve ser objecto de estudos arqueológicos preliminares para avaliação dos eventuais impactes da obra sobre eventuais vestígios arqueológicos.

Neste sentido e mediante solicitação à Unidade de Arqueologia da Universidade do Minho, através de reuniões efectuadas na UAUM entre Luís Fontes, arqueólogo da Unidade de Arqueologia e Nuno Torres, Arquitecto representante do dono da obra (Carlos Miguel P.F.R. Coimbra), foi adjudicada a realização prévia de sondagens arqueológicas no local, reportando o presente relatório os resultados da referida intervenção.

A direcção científica dos trabalhos foi cometida ao arqueólogo Luís Fernando de Oliveira Fontes (Assessor da UAUM), tendo os arqueólogos Francisco José Silva de Andrade, Cristina Vilas Boas Braga e Pierre Guimarães Lino, desempenhado a função de co-direcção e executado os trabalhos arqueológicos. No processamento da informação colaborou também a técnica de informática Clara Rodrigues.

2. Objectivos e Metodologia

A intervenção a que este relatório se reporta teve como principal objectivo verificar a possível existência de vestígios arqueológicos e mediante os resultados obtidos, avaliar as condicionantes do projecto de arquitectura previsto para este local.

Para este efeito, foi realizada uma sondagem abarcando cerca de metade do logradouro do edifício em questão, ou seja, uma área de cerca de 12m², sendo esta área posteriormente reduzida por razões de segurança e exequibilidade dos trabalhos.

Os sedimentos foram decapados por camadas naturais, procedendo-se ao registo sistemático da estratigrafia sedimentar numa base de dados previamente concebida para o efeito, procedendo-se a inserção dos dados num computador portátil, no local da escavação, em desenho à escala 1:20 e em fotografia, sendo a listagem de fotografias inserida na referida BD.

Os relatórios produzidos através da utilização desta BD, encontram-se em anexo neste relatório.

O registo gráfico produzido nesta intervenção, tal como a que é produzida no âmbito do projecto de “Salvamento de Bracara Augusta” ficará depositado na UAUM, reservando-se os autores todos os direitos, nos termos da legislação aplicável, designadamente os consagrados nos Decreto-Lei nº 332/97 e 334/97, de 27 de Novembro (que regulamenta os direitos de autor e direitos conexos) e a lei 50/2004, de 24 de Agosto (que transpõe para a ordem jurídica nacional a Directiva nº 2001/29/CE, do Parlamento Europeu e do Conselho, de 22 de Maio, relativa a direitos de autor e conexos).

O registo fotográfico original (negativo cor), ficou depositado no Museu Regional de Arqueologia D. Diogo de Sousa (M.R.A.D.D.S.), ficando na UAUM um duplicado em formato digital.

O espólio exumado foi depositado no M.R.A.D.D.S., tendo o seu tratamento e acondicionamento preliminar sido efectuado pela equipa que executou os trabalhos de campo.

3. Resultados

3.1. Sondagem 1 (Figs. 1 a 10, Fotos 1 a 44)

A sondagem 1, localizada no logradouro do edifício nº23-25 da Praça Conde de Agrolongo, abarca cerca de metade da área do referido logradouro.

Registou-se o plano inicial, procedendo-se à identificação do aterro (0005), que corresponde ao aterro da vala e fundação do edifício contemporâneo, bem como os restos de cimento decorrente desta mesma obra (0010+0011), a cujos muros foram atribuídos os contextos (0003+0004). À interface desta vala foi atribuído o contexto (0002).

A vala de fundação (0002) cortou o empedrado (0001), que teria funcionado como nível de circulação do logradouro onde foi implantada a sondagem. À preparação em areão deste empedrado foi atribuído o contexto (0013).

O empedrado (0001) encosta aos muros (0008+0009), estando o primeiro sobre o alicerce (0018).

A camada de areão referida no parágrafo anterior, sobrepõe o aterro (0012).

Após se ter procedido à escavação do aterro referenciado no plano anterior, identificou-se o piso de obra (0016), que deverá estar relacionado com a construção do edifício, estando a sua preparação identificada com o contexto (0017). Sob estes, foi identificada uma camada de carvões (0021). Sob estes foi identificado um grande aterro (0015+0022+0023+0024), que tal como os restantes contextos referidos neste parágrafo deverá estar associado à construção do edifício.

Sob estes foi ainda identificado um outro aterro (0025), que foi cortado para a implantação do poço (0030), a cuja interface para implantação foi atribuído o contexto (0031). O massame de betão (0032) onde assenta o muro (0003), foi construído sobre o referido poço.

O aterro (0025) sobrepõe o aterro (0026), que se encontra directamente sobre o saibro (0014), tendo ainda sido identificada a bolsa (0027), que constituirá uma variação do mesmo.

Espólio

Nesta intervenção foram recolhidos 4904 fragmentos de espólio, sendo a quase totalidade destes fragmentos de cerâmica de variadas produções.

A produção mais representada é de cerâmica comum vermelha, com cerca de 3034 fragmentos, ou seja, cerca de 61,9 % do total do espólio recolhido. Seguem-se a cerâmica preta,

com 19,2%, a vidrada a chumbo, com cerca de 10,26% e a faiança com 6,61%.

O metal recolhido representa apenas 1,31% do total do espólio, tratando-se na sua maioria de pregos, escória, um fragmento de anel e um dedal. Estes dois últimos foram recolhidos no contexto (0020), que se trata de um contexto de limpeza.

Nesta sondagem foram identificados 3 achados: o Ach. 001, corresponde a um fragmento de fundo e pança de um pote em cerâmica comum vermelha; o Ach. 002 é um real em cobre de D. Sebastião (1557-1578) (vide. GOMES 2001); o Ach. 003 é um ceitel do séc. XVI (D. João III?).

4. Considerações Finais

Os objectivos que determinaram os trabalhos arqueológicos de sondagem a que este relatório se reporta, foram cumpridos na íntegra.

Na sondagem realizada apenas foram identificados aterros correlacionados com a edificação e ocupação do edifício nº 23-25, da praça Conde de Agrolongo e parte do extradorso da parede de um poço circular de alvenaria granítica, na zona limítrofe do lote vizinho e que, através da leitura da estratigrafia,

se concluiu ser contemporâneo do edifício a que pertence o logradouro.

Pese embora a proximidade do presumível traçado da muralha baixo medieval da cidade de Braga, constatou-se a total ausência de vestígios associáveis a essa estrutura e a esse período.

Deste modo, tendo como base os dados recolhidos no campo, conclui-se que este local foi totalmente arrasado aquando da construção do prédio nº23-25, não se identificando quaisquer impedimentos arqueológicos à execução da obra projectada.

Recomenda-se apenas o acompanhamento das obras de desaterro, no sentido de prevenir o eventual achado de vestígios com interesse arqueológico.

Braga, 15 de Maio de 2007

Luís Fernando de Oliveira Fontes

Francisco José Silva de Andrade

Cristina Vilas Boas Braga

Pierre Guimarães Lino

5. Bibliografia

- LEMOS, Francisco Sande; LEITE, José Manuel de Freitas; FONTES, Luís Fernando de Oliveira (2002); A muralha de Bracara Augusta e a cerca medieval de Braga, **MIL ANOS DE FORTIFICAÇÕES NA PENÍNSULA IBÉRICA E NO MAGREB (500-1500)**, Actas do Simpósio Internacional sobre Castelos 2000 (coord. Isabel Cristina Ferreira Fernandes; Edições Colibri/Câmara Municipal de Palmela, Palmela, pp.121-132.
- MARQUES, José (1986); O Castelo de Braga (1350-1450); **MINIA**, II, Braga; pp.5-34
- GOMES, Alberto (2001); **MOEDAS PORTUGUESAS E DO TERRITÓRIO ANTES DA FUNDAÇÃO DA NACIONALIDADE**, 3^a Edição, Lisboa: Associação Numismática de Portugal.



Foto 1 – Aspecto da zona de entrada do local onde se realizaram os trabalhos arqueológicos.



Foto 2 – Aspecto da zona de entrada do local onde se realizaram os trabalhos arqueológicos



Foto 3 – Aspecto geral da zona onde se realizaram os trabalhos arqueológicos.



Foto 4 – Aspecto do local onde se realizaram os trabalhos arqueológicos



Foto 5 – Plano 1 da sondagem 1.



Foto 6 – Plano 2 da sondagem 1.



Foto 7 – Plano 3 da sondagem 1.



Foto 8 – Plano 4 da sondagem 1.



Foto 9 – Plano 5 da sondagem 1.



Foto 10 – Plano 6 da sondagem 1.



Foto 11 – Plano Final da sondagem 1.



Foto 12 – Perfil Norte da sondagem 1.



Foto 13 – Perfil Este da sondagem 1.



Foto 14 – Perfil Sul, Alçado Norte da sondagem 1.



Foto 15 – Perfil Oeste da sondagem 1.



Foto 16 – Fragmento de base e pança de cerâmica comum vermelha (Ref. BRA07 PCA 23-25 S1 (12) 536 Ach. 1).



Foto 17 – Verso e anverso de real de D. Sebastião 1557-1578 (22) (Ach. 2).



Foto 18 – Verso e anverso de ceutil do séc. XVI, D.João III? 1523-1557 (25) (Ach. 3).



Foto 19 – Fragmento de azulejo hispano-árabe de aresta (Ref. BRA07 PCA 23-25 S1 (12) 431. sécs. XVI-XVII).



Foto 20 – Fragmento de cerâmica comum vermelha (figura zoomorfica) (Ref. BRA07 PCA 23-25 S1 (13) 59).



Foto 21 – Fragmento de base de cerâmica vidrada a chumbo (Ref. BRA07 PCA 23-25 S1 (20) 73).



Foto 22 – Fragmento de base e pança de cerâmica comum vermelha (Ref. BRA07 PCA 23-25 S1 (20) 320).



Foto 23 – Fragmento de base e pança de cerâmica comum vermelha (Ref. BRA07 PCA 23-25 S1 (12) 535).



Foto 24 – Fragmento de bordo, pança e arranque de asa de cerâmica comum vermelha (Ref. BRA07 PCA 23-25 S1 (25) 175).



Foto 25 – Fragmento de pança e arranque de asa de cerâmica comum vermelha (Ref. BRA07 PCA 23-25 S1 (25) 157).



Foto 26 – Fragmento de base e pança de cerâmica comum vermelha (Ref. BRA07 PCA 23-25 S1 (22) 1232).



Foto 27 – Fragmento de bordo de cerâmica comum vermelha (Ref. BRA07 PCA 23-25 S1 (22) 945).



Foto 28 – Fragmento de bordo de cerâmica comum vermelha (Ref. BRA07 PCA 23-25 S1 (22) 941).



Foto 29 – Fragmento de bordo e pança de cerâmica comum vermelha (Ref. BRA07 PCA 23-25 S1 (22) 1149).



Foto 30 – Fragmento de bordo e pança de cerâmica comum vermelha (Ref. BRA07 PCA 23-25 S1 (22) 943).



Foto 31 – Fragmento de bordo e pança de cerâmica comum vermelha (Ref. BRA07 PCA 23-25 S1 (22) 942).



Foto 32 – Fragmento de bordo de cerâmica comum vermelha com decoração incisa (Ref. BRA07 PCA 23-25 S1 (25) 249).



Foto 33 – Fragmento de bordo de cerâmica comum vermelha com decoração com palhetas de moscovite (Ref. BRA07 PCA 23-25 S1 (15) 140).



Foto 34 – Conjunto de fragmentos de cerâmica vermelha do Alto Alentejo (finais do séc. XVI, inícios do séc. XVII) (22).



Foto 35 – Conjunto de fragmentos de cerâmica vidrada a chumbo (20).



Foto 36 – Base de cerâmica comum cinzenta. (Ref. BRA07 PCA 23-25 S1 (22) 2218).



Foto 37 – Fundo e pança de cerâmica comum cinzenta. (Ref. BRA07 PCA 23-25 S1 (22) 159).



Foto 38 – Conjunto de fragmentos de faiança (22).



Foto 39 – Fragmentos de cadinho de fundição (Ref. BRA07 PCA 23-25 S1 (15) 631/ BRA07 PCA 23-25 S1 (15) 632).



Foto 40 – Fragmentos de vidro romano (Ref. BRA07 PCA 23-25 S1 (12) 840).



Foto 41 – Fragmentos de pregos de ferro (25).



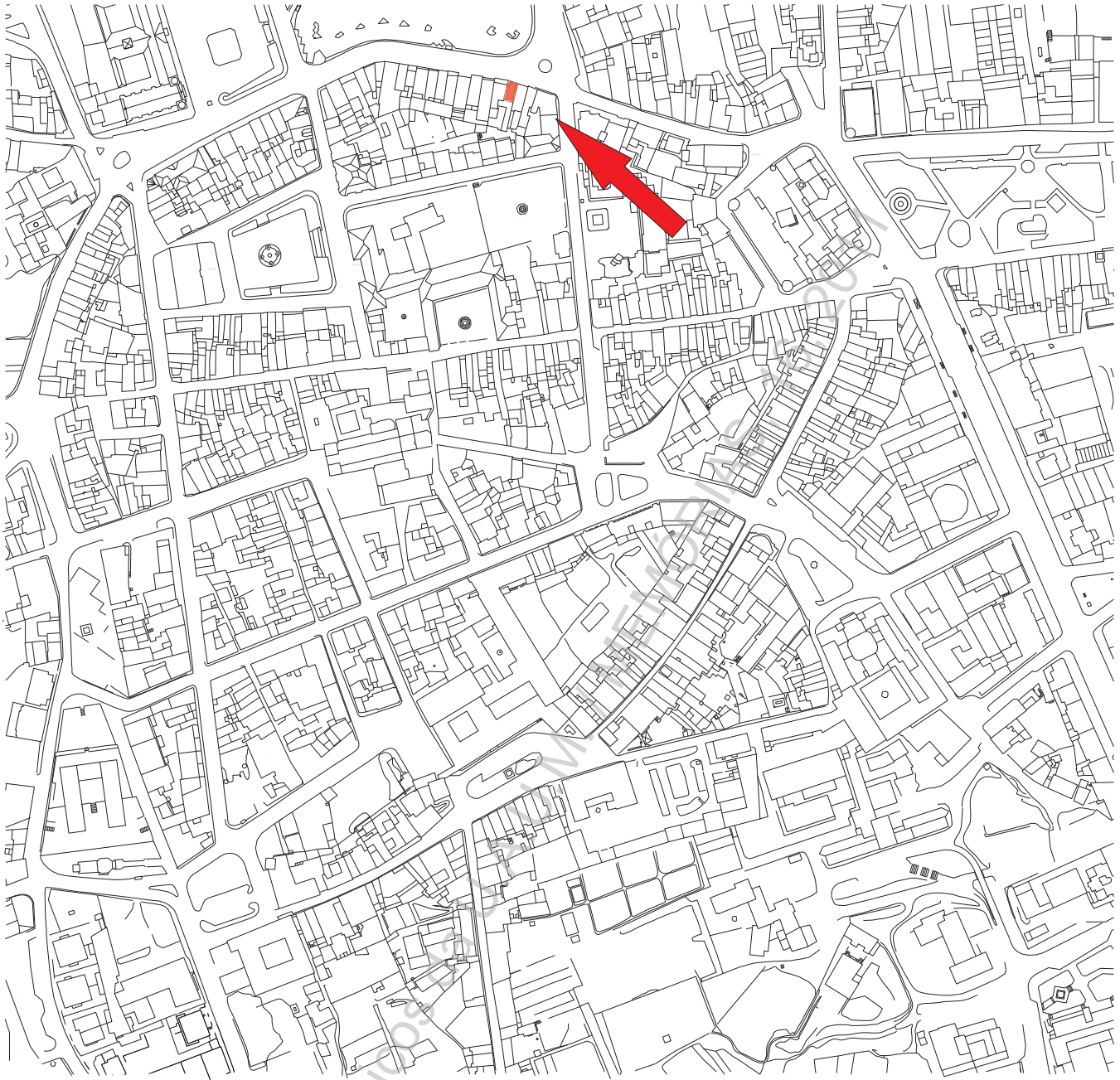
Foto 42 – Dedal (20).



Foto 43 – Anel em pasta vítrea (22).



Foto 44 – Anel em liga metálica (20).



Salvamento de Bracara Augusta

Intervenção BRA07-PCA 23-25

Planta de Braga - Pormenor

Esc. 1:2000

 Localização da Intervenção arqueológica

1

UAUM

2007



Trabalhos Arqueológicos da U.A.U. - MEMÓRIAS



Universidade do Minho
Unidade de Arqueologia

Salvamento de Bracara Augusta

Intervenção BRA07-PCA 23-25

Planta de Braga - Pormenor

■ Localização da Intervenção arqueológica

2

UAUM

2007



Trabalhos Arqueológicos da U.A.U.M. / MEMÓRIAS, 16, 2017




Universidade do Minho
Unidade de Arqueologia

Salvamento de Bracara Augusta

Intervenção BRA07-PCA 23-25

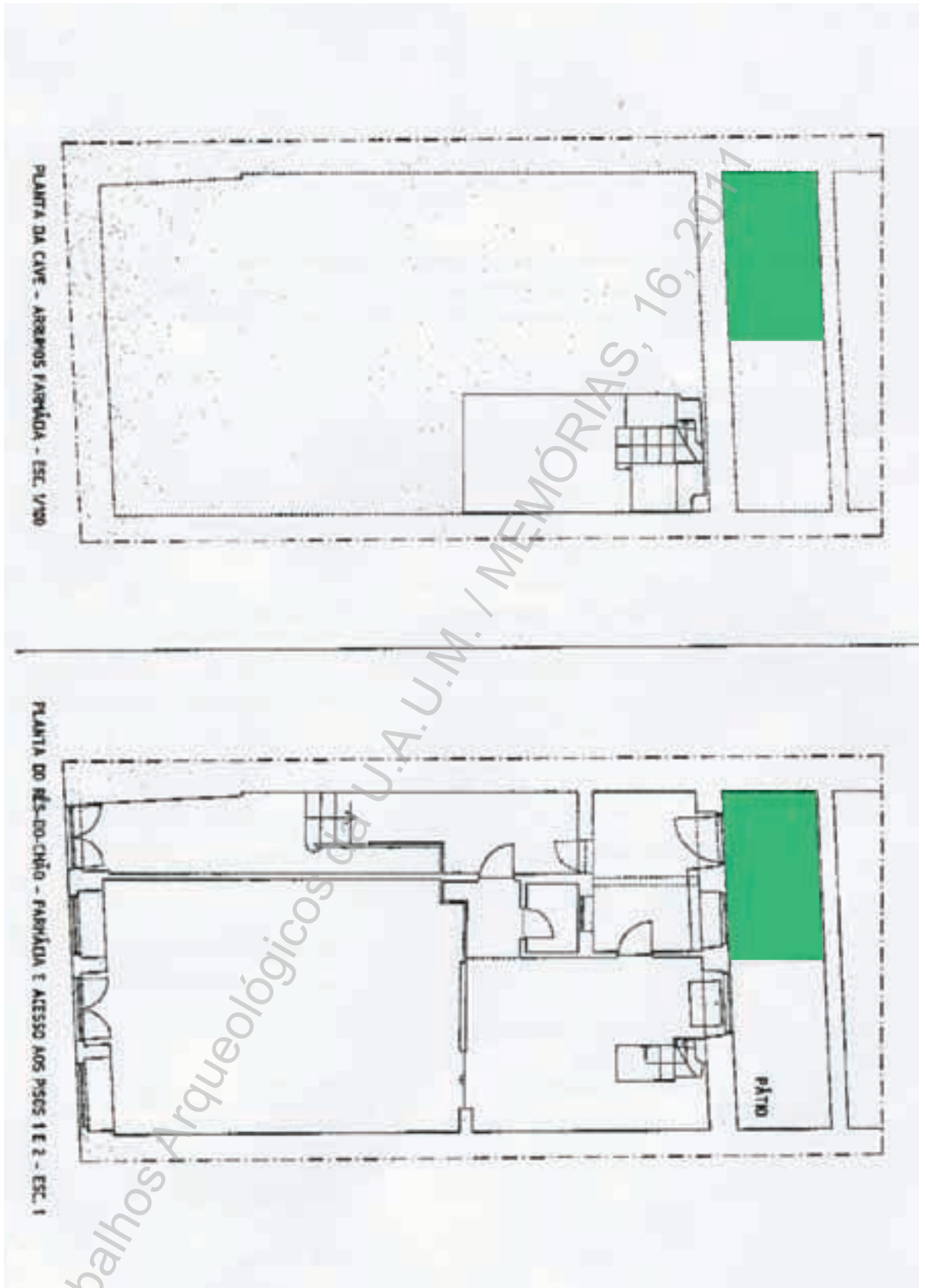
Planta topográfica de Braga (1883)

 Localização da intervenção arqueológica

3

UAUM

2007



Salvamento de Bracara Augusta

Intervenção BRA07-PCA 23-25

Planta do Edifício

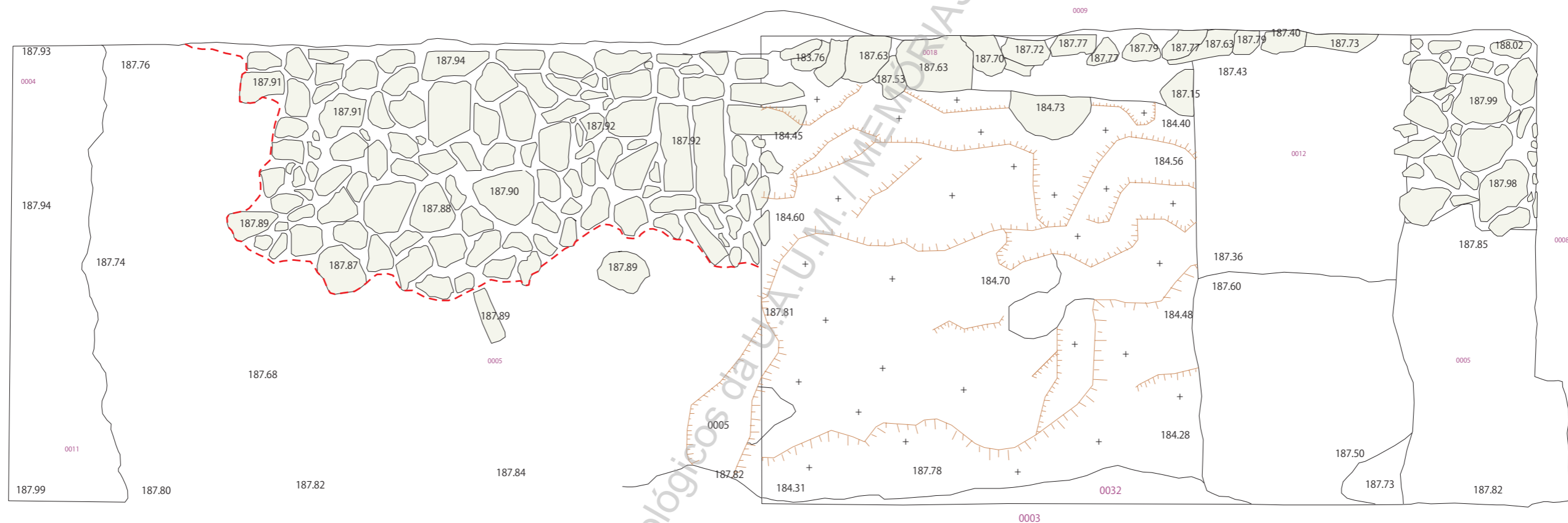


■ Localização da sondagem

4

UAUM


2007



Universidade do Minho
Unidade de Arqueologia

Praça Conde Agrolongo 23-25

Sondagem 1 - Plano final

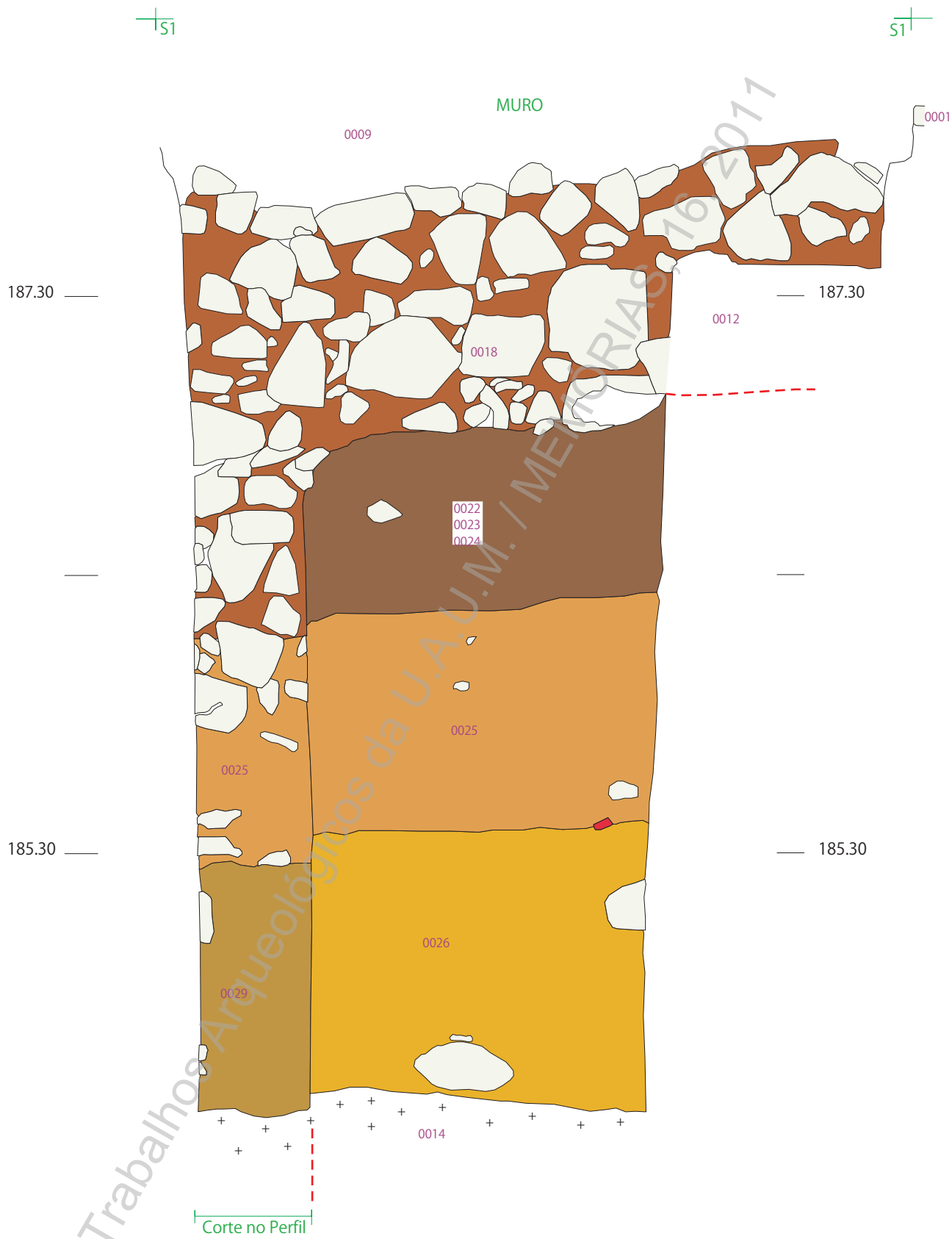


 Pedras
 Interface 0002
 + Rocha
 Depressão
 2041 N°de Contexto
 100.50 Cotas

5

UAUM

2007



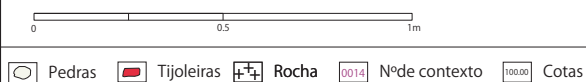
Praça Conde Agrolongo 23-25

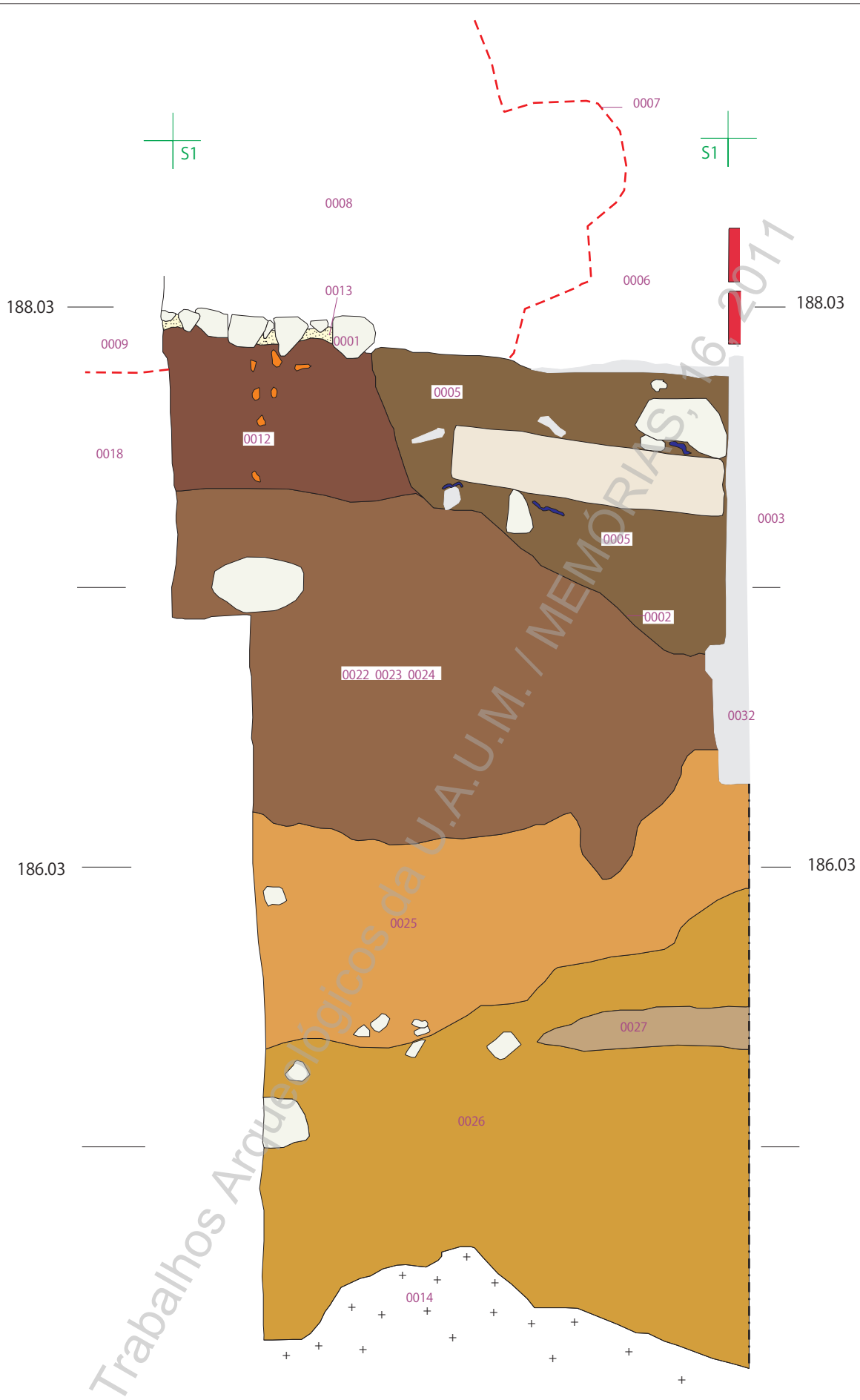
Sondagem 1 - Perfil Norte

6

UAUM

2007

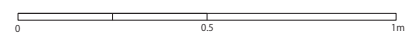




Universidade do Minho
Unidade de Arqueologia

Praça Conde Agrolongo 23-25

Sondagem 1 - Perfil Este

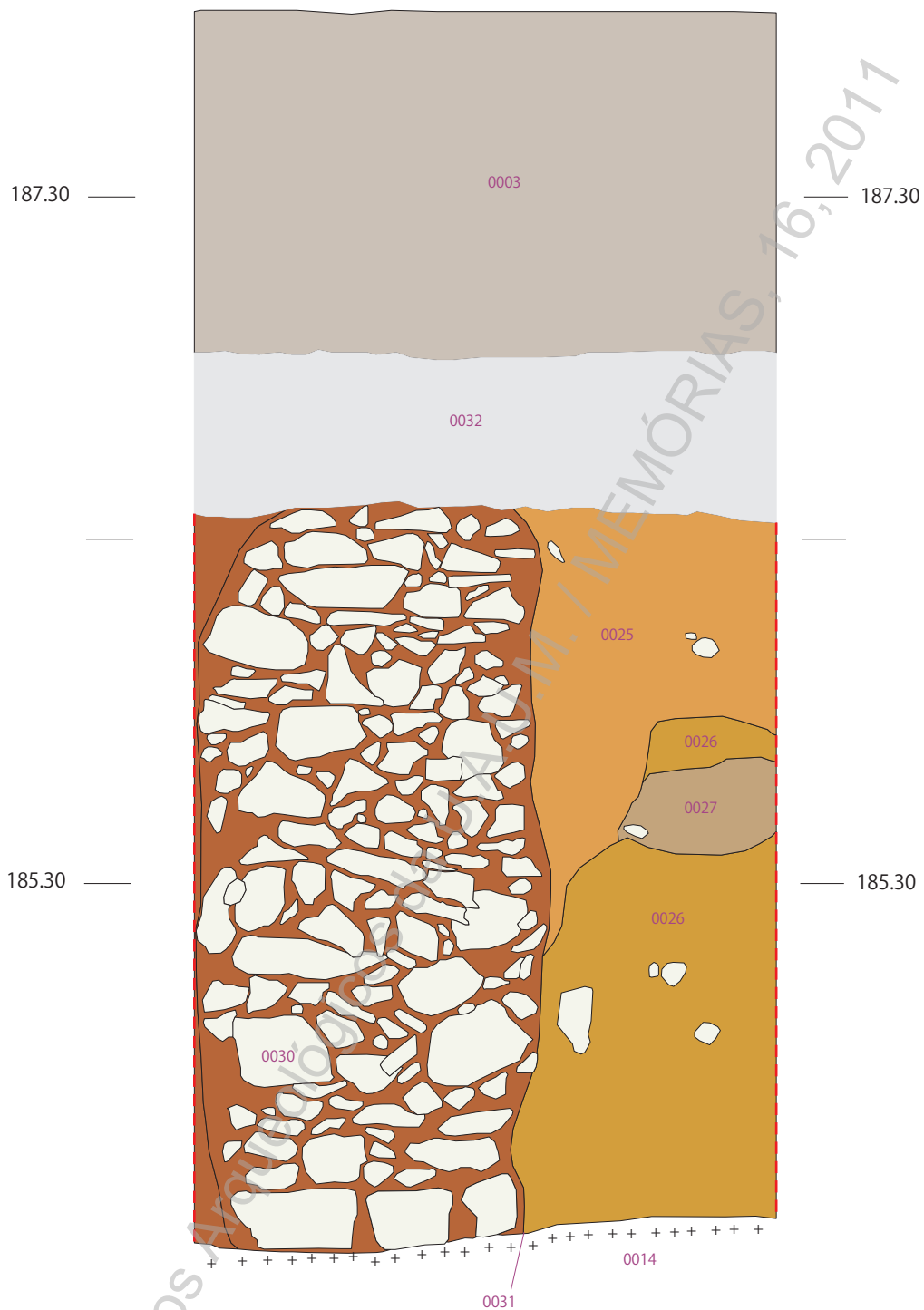


- Pedras
- Tijoleiras
- Telhas
- Ferro
- Laje
- Cimento
- Areão
- Rocha
- Nº de Contexto
- Cotas
- Interface 0007

7

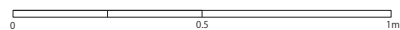
UAUM

2007



Praça Conde Agrolongo 23-25

Sondagem 1 - Perfil Sul

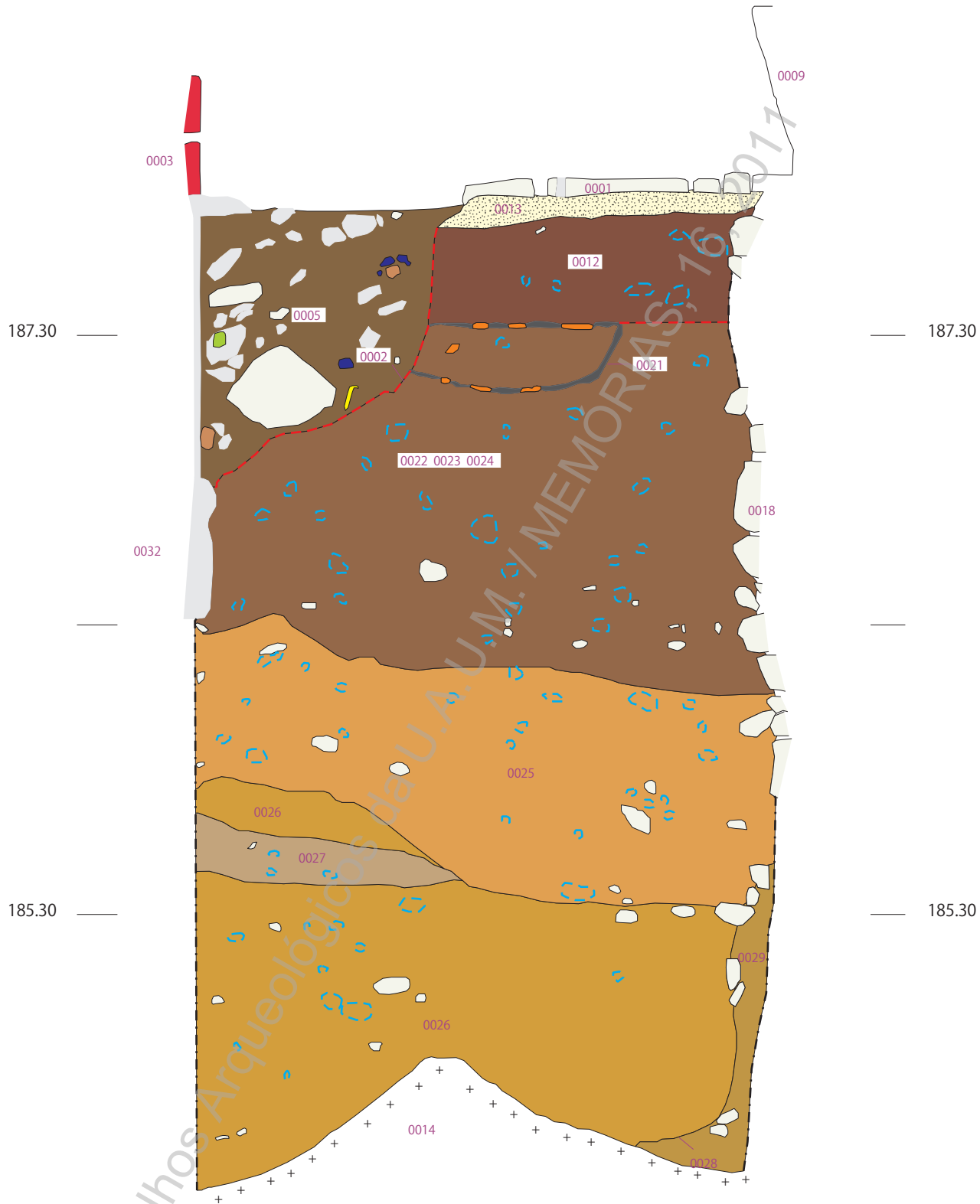


○ Pedras
 ■ Lintel Cimento
 + Rocha
 2401 N°de Contexto
 101.20 Cotas

8

UAUM

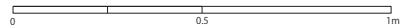
2007



Universidade do Minho
Unidade de Arqueologia

Praça Conde Agrolongo 23-25

Sondagem 1 - Perfil Oeste

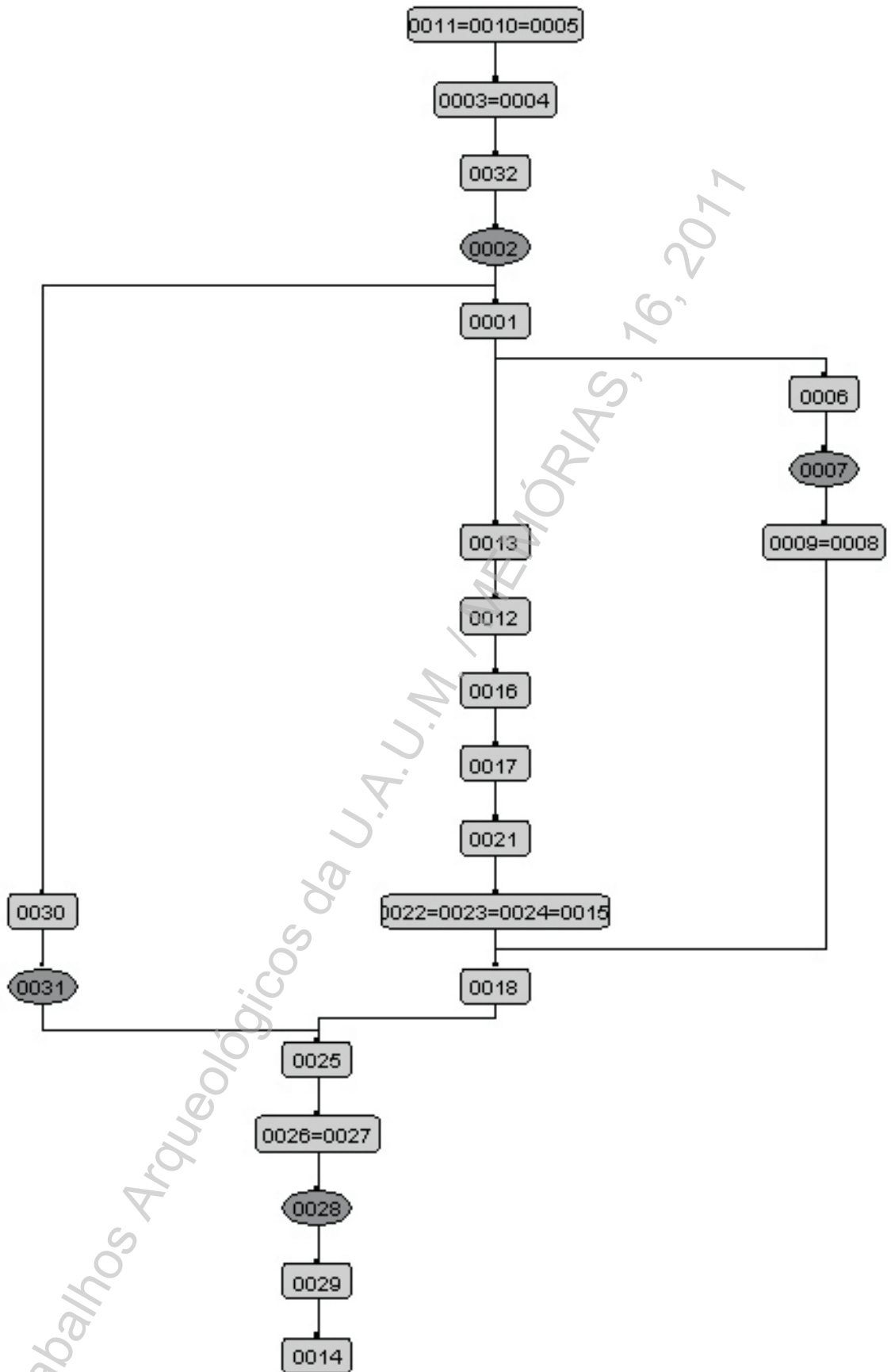


- | | | | | | |
|---------|------------|-----------------|---------|---------------|----------|
| Pedras | Tijoleiras | Negativo pedras | Ferro | Esferovite | Plástico |
| Madeira | Areão | Rocha | Cimento | Nºde Contexto | Cotas |

9

UAUM

2007



Salvamento de Bracara Augusta

Intervenção BRA07-PCA 23-25

Diagrama de Harris

10

UAUM

2007



Unidade de Arqueologia da Universidade do Minho

Bracara Augusta

Intervenção Arqueológica Praça Conde de Agrolongo, 23-25

Sondagem: S1

- Contexto : 0001** Empedrado do logradouro. Constituído por elementos de granito de formas irregulares, consolidados por terra.
- Contexto : 0002** Interface para implantação de muro 0003, 0004.
- Contexto : 0003** Muro constituído por tijolo e betão armado.
- Contexto : 0004** Muro em tijolo e betão armado.
- Contexto : 0005** Aterro da vala de fundação de (0003 e 0004).
- Contexto : 0006** Muro constituído por grandes blocos aparelhados.
- Contexto : 0007** Interface de ligação entre (0006 e 0008)
- Contexto : 0008** Muro em alvenaria grosseira.
- Contexto : 0009** Muro em alvenaria grosseira.
- Contexto : 0010** Camada de cimento
- Contexto : 0011** Camada de cimento
- Contexto : 0012** Aterro castanho escuro.

Achados : 001 Cerâmica

- Contexto : 0013** Arreão acinzentado.
- Contexto : 0014** Saibro
- Contexto : 0015** Aterro castanho
- Contexto : 0016** Piso saibroso, com material de construção fracturado/triturado, de coloração alaranjada.
- Contexto : 0017** Camada de areão, de coloração esbraquiçada.
- Contexto : 0018** Alicerce de parede 0009
- Contexto : 0019** Aterro para fundação de muro.
- Contexto : 0020** Limpeza.
- Contexto : 0021** Camada de carvoes.
- Contexto : 0022** Aterro castanho.

Achados : 002 Moeda

- Contexto : 0023** Aterro.
- Contexto : 0024** Aterro.
- Contexto : 0025** Aterro castanho claro

Achados : 003 Moeda

- Contexto : 0026** Aterro acinzentado.
- Contexto : 0027** Camada amarelada
- Contexto : 0028** Interface de ruptura.
- Contexto : 0029** Aterro
- Contexto : 0030** Interface de ruptura.
- Contexto : 0031** Muro constituído pedras irregulares, apresentando uma morfologia arredondada.

Contexto : 0032 Massame de betão, constituído por brita, consolidada por cimento.

Trabalhos Arqueológicos da U.A.U.M. / MEMÓRIAS, 16, 2017



Unidade de Arqueologia da Universidade do Minho

Ficha de Contextos

Praça Conde de Agrolongo, 23-25

Identificação: 0001

Tipo: Construída

Fase construção:

Cronologia:

Descrição: Empedrado do logradouro. Constituído por elementos de granito de formas irregulares, consolidados por terra.

Interpretação: Calçada que constituía o nível de circulação do logradouro.

Caracterização da unidade sedimentar

Classes dimensionais

Elementos macro-estruturais

Inclusões

Litologia

Morfologia

Matriz:

Nível freático:

Compacidade:

Limite:

Espessura:

Pedregosidade:

Cor:

Secção:

Dimensões:

Caracterização da unidade construída

Tipo: Outro

Aparelho:

Comprimento:

Argamassa:

Largura:

Outro:

Espessura:

Relações estratigráficas

Sobrepõe a: 0008,0009

É equivalente à:

É sobreposta pela: 0002

Observações:



Unidade de Arqueologia da Universidade do Minho

Ficha de Contextos

Praça Conde de Agrolongo, 23-25

Identificação: 0002

Tipo: Interface de rup

Fase construção:

Cronologia:

Descrição: Interface para implantação de muro 0003, 0004.

Interpretação: Interface para implantação de muro contemporâneo (0003).

Caracterização da unidade sedimentar

Classes dimensionais

Elementos macro-estruturais

Inclusões

Litologia

Morfologia

Matriz:

Nível freático:

Compacidade:

Limite:

Espessura:

Pedregosidade:

Cor:

Secção:

Dimensões:

Caracterização da unidade construída

Tipo:

Aparelho:

Comprimento:

Argamassa:

Largura:

Outro:

Espessura:

Relações estratigráficas

Sobrepõe a: 0001

É equivalente à:

É sobreposta pela: 0003, 0004

Observações:



Unidade de Arqueologia da Universidade do Minho

Ficha de Contextos

Praça Conde de Agrolongo, 23-25

Identificação: 0003

Tipo: Construída

Fase construção:

Cronologia:

Descrição: Muro constituído por tijolo e betão armado.

Interpretação: Muro contemporâneo.

Caracterização da unidade sedimentar

Classes dimensionais

Elementos macro-estruturais

Inclusões

Litologia

Morfologia

Matriz:

Nível freático:

Compacidade:

Limite:

Espessura:

Pedregosidade:

Cor:

Secção:

Dimensões:

Caracterização da unidade construída

Tipo: Muros

Aparelho:

Comprimento: 6,74m

Argamassa: Cimento

Largura:

Outro:

Espessura: 0,15m

Relações estratigráficas

Sobrepõe a: 0002

É equivalente à: 0004

É sobreposta pela: 0005

Observações:



Unidade de Arqueologia da Universidade do Minho

Ficha de Contextos

Praça Conde de Agrolongo, 23-25

Identificação: 0004

Tipo: Construída

Fase construção:

Cronologia:

Descrição: Muro em tijolo e betão armado.

Interpretação: Muro contemporâneo.

Caracterização da unidade sedimentar

Classes dimensionais

Elementos macro-estruturais

Inclusões

Litologia

Morfologia

Matriz:

Nível freático:

Compacidade:

Limite:

Espessura:

Pedregosidade:

Cor:

Secção:

Dimensões:

Caracterização da unidade construída

Tipo: Muros

Aparelho:

Comprimento: 1,94m

Argamassa: Cimento

Largura:

Outro:

Espessura: 0,15m

Relações estratigráficas

Sobrepõe a: 0002

É equivalente à: 0003

É sobreposta pela: 0005

Observações:



Unidade de Arqueologia da Universidade do Minho

Ficha de Contextos

Praça Conde de Agrolongo, 23-25

Identificação: 0005

Tipo: Sedimentar

Fase construção:

Cronologia:

Descrição: Aterro da vala de fundação de (0003 e 0004).

Interpretação: Aterro da vala de fundação de muro contemporâneo.

Caracterização da unidade sedimentar

Classes dimensionais	Elementos macro-estruturais		Inclusões
	Litologia	Morfologia	
Blocos(>256mm): M Areia grosseira(0.5-1mm): M Areia média(0.25-0.5mm): M	telha, tijolo	Subarredondada	Dep. argila Dep. telha Dep. tijolo Dep. argamassa Esferovite
			Matriz: Nível freático: Compacidade: Limite: Espessura: Pedregosidade: Cor: Secção: Arredondada Dimensões: 20x10cm

Caracterização da unidade construída

Tipo:	Aparelho:	Comprimento:
	Argamassa:	Largura:
Outro:		Espessura:

Relações estratigráficas

Sobrepõe a: 0003, 0004

É equivalente à:

É sobreposta pela:

Observações:



Unidade de Arqueologia da Universidade do Minho

Ficha de Contextos

Praça Conde de Agrolongo, 23-25

Identificação: 0006

Tipo: Construída

Fase construção:

Cronologia:

Descrição: Muro constituído por grandes blocos aparelhados.

Interpretação: Muro de habitação contígua.

Caracterização da unidade sedimentar

Classes dimensionais

Elementos macro-estruturais

Inclusões

Litologia

Morfologia

Matriz:

Nível freático:

Compacidade:

Limite:

Espessura:

Pedregosidade:

Cor:

Secção:

Dimensões:

Caracterização da unidade construída

Tipo: Muros

Aparelho: Cantaria

Comprimento: 0,96m

Argamassa: Saibro

Largura:

Outro:

Espessura:

Relações estratigráficas

Sobrepõe a:

É equivalente à:

É sobreposta pela: 0007

Observações:



Unidade de Arqueologia da Universidade do Minho

Ficha de Contextos

Praça Conde de Agrolongo, 23-25

Identificação: 0007

Tipo: Interface de lig

Fase construção:

Cronologia:

Descrição: Interface de ligação entre (0006 e 0008)

Interpretação: Interface de ligação entre muros de habitação contígua.

Caracterização da unidade sedimentar

Classes dimensionais

Elementos macro-estruturais

Inclusões

Litologia

Morfologia

Matriz:

Nível freático:

Compacidade:

Limite:

Espessura:

Pedregosidade:

Cor:

Secção:

Dimensões:

Caracterização da unidade construída

Tipo:

Aparelho:

Comprimento:

Argamassa:

Largura:

Outro:

Espessura:

Relações estratigráficas

Sobrepõe a: 0006

É equivalente à:

É sobreposta pela: 0008

Observações:



Unidade de Arqueologia da Universidade do Minho

Ficha de Contextos

Praça Conde de Agrolongo, 23-25

Identificação: 0008

Tipo: Construída

Fase construção:

Cronologia:

Descrição: Muro em alvenaria grosseira.

Interpretação: Muro de habitação contígua.

Caracterização da unidade sedimentar

Classes dimensionais

Elementos macro-estruturais

Inclusões

Litologia

Morfologia

Matriz:

Nível freático:

Compacidade:

Limite:

Espessura:

Pedregosidade:

Cor:

Secção:

Dimensões:

Caracterização da unidade construída

Tipo: Muros

Aparelho: Alvenaria

Comprimento: 1,60m

Argamassa: Saibro

Largura:

Outro:

Espessura: 0,2m

Relações estratigráficas

Sobrepõe a: 0006

É equivalente à:

É sobreposta pela: 0001

Observações:



Unidade de Arqueologia da Universidade do Minho

Ficha de Contextos

Praça Conde de Agrolongo, 23-25

Identificação: 0009

Tipo: Construída

Fase construção:

Cronologia:

Descrição: Muro em alvenaria grosseira.

Interpretação: Fachada interior de habitação.

Caracterização da unidade sedimentar

Classes dimensionais

Elementos macro-estruturais

Inclusões

Litologia

Morfologia

Matriz:

Nível freático:

Compacidade:

Limite:

Espessura:

Pedregosidade:

Cor:

Secção:

Dimensões:

Caracterização da unidade construída

Tipo: Muros

Aparelho: Alvenaria

Comprimento: 6,57m

Argamassa: Cimento

Largura:

Outro:

Espessura:

Relações estratigráficas

Sobrepõe a: 0008

É equivalente à:

É sobreposta pela: 0001

Observações: Argamassado por cimento e areia saibrosa.



Unidade de Arqueologia da Universidade do Minho

Ficha de Contextos

Praça Conde de Agrolongo, 23-25

Identificação: 0010

Tipo: Construída

Fase construção:

Cronologia:

Descrição: Camada de cimento

Interpretação: Camada de cimento decorrente das obras do novo edifício.

Caracterização da unidade sedimentar

Classes dimensionais

Elementos macro-estruturais

Inclusões

Litologia

Morfologia

Matriz:

Nível freático:

Compacidade:

Limite:

Espessura:

Pedregosidade:

Cor:

Secção:

Dimensões:

Caracterização da unidade construída

Tipo: Outro

Aparelho:

Comprimento:

Argamassa:

Largura:

Outro: Camada de cimento

Espessura:

Relações estratigráficas

Sobrepõe a: 0001

É equivalente à:

É sobreposta pela:

Observações:



Unidade de Arqueologia da Universidade do Minho

Ficha de Contextos

Praça Conde de Agrolongo, 23-25

Identificação: 0011

Tipo: Construída

Fase construção:

Cronologia:

Descrição: Camada de cimento

Interpretação: Camada de cimento decorrente das obras do novo edifício.

Caracterização da unidade sedimentar

Classes dimensionais

Elementos macro-estruturais

Inclusões

Litologia

Morfologia

Matriz:

Nível freático:

Compacidade:

Limite:

Espessura:

Pedregosidade:

Cor:

Secção:

Dimensões:

Caracterização da unidade construída

Tipo:

Aparelho:

Comprimento:

Argamassa:

Largura:

Outro: Camada de cimento

Espessura:

Relações estratigráficas

Sobrepõe a: 0005

É equivalente à: 0010

É sobreposta pela:

Observações:



Unidade de Arqueologia da Universidade do Minho

Ficha de Contextos

Praça Conde de Agrolongo, 23-25

Identificação: 0012

Tipo: Sedimentar

Fase construção:

Cronologia:

Descrição: Aterro castanho escuro.

Interpretação: Aterro sob empedrado.

Caracterização da unidade sedimentar

Classes dimensionais	Elementos macro-estruturais		Inclusões
Limo(4-62 μ): G Argila (<4 μ): M	Litologia	Morfologia	Matriz: Areno-limo-argilosa
	Angulosa	Dep. argila Dep. carvões Dep. telha Dep. argamassa	Nível freático: Ausente
			Compacidade: Medianamente compacto
			Limite:
			Espessura:
			Pedregosidade:
			Cor: castanha escura
			Secção: Irregular
			Dimensões: 15x20cm

Caracterização da unidade construída

Tipo:	Aparelho:	Comprimento:
Outro:	Argamassa:	Largura:
		Espessura:

Relações estratigráficas

Sobrepõe a:
É equivalente à:
É sobreposta pela: 0013
Observações:



Unidade de Arqueologia da Universidade do Minho

Ficha de Contextos

Praça Conde de Agrolongo, 23-25

Identificação: 0013

Tipo: Sedimentar

Fase construção:

Cronologia:

Descrição: Areão acinzentado.

Interpretação: Areão de preparação para assentamento de empedrado.

Caracterização da unidade sedimentar

Classes dimensionais

Areão(2-4mm): G

Elementos macro-estruturais

Litologia

Morfologia

Inclusões

Matriz: Arenosa

Nível freático: Ausente

Compacidade: Móvel

Limite:

Espessura:

Pedregosidade:

Cor: acinzentada

Secção:

Dimensões:

Caracterização da unidade construída

Tipo:

Aparelho:

Comprimento:

Outro:

Argamassa:

Largura:

Espessura:

Relações estratigráficas

Sobrepõe a: 0012

É equivalente à:

É sobreposta pela: 0001

Observações:



Unidade de Arqueologia da Universidade do Minho

Ficha de Contextos

Praça Conde de Agrolongo, 23-25

Identificação: 0014

Tipo: Sedimentar

Fase construção:

Cronologia:

Descrição: Saibro

Interpretação: Saibro

Caracterização da unidade sedimentar

Classes dimensionais

Elementos macro-estruturais

Inclusões

Litologia

Morfologia

Matriz: Limo-arenosa

Nível freático: Ausente

Compacidade: Muito compacto

Limite:

Espessura:

Pedregosidade:

Cor: amarelo

Secção:

Dimensões:

Caracterização da unidade construída

Tipo:

Aparelho:

Comprimento:

Outro:

Argamassa:

Largura:

Espessura:

Relações estratigráficas

Sobrepõe a:

É equivalente à:

É sobreposta pela: 0029

Observações:



Unidade de Arqueologia da Universidade do Minho

Ficha de Contextos

Praça Conde de Agrolongo, 23-25

Identificação: 0015

Tipo: Sedimentar

Fase construção:

Cronologia:

Descrição: Aterro castanho

Interpretação: Aterro.

Caracterização da unidade sedimentar

Classes dimensionais	Elementos macro-estruturais		Inclusões
	Litologia	Morfologia	
Blocos(>256mm): M		Dep. carvões Dep. telha	Matriz: Areno-limosa Nível freático: Ausente Compacidade: Medianamente compacto Limite: Espessura: Pedregosidade: Cor: castanha escura Secção: Dimensões:

Caracterização da unidade construída

Tipo:	Aparelho:	Comprimento:
Outro:	Argamassa:	Largura:
		Espessura:

Relações estratigráficas

Sobrepõe a: 0009
É equivalente à:
É sobreposta pela: 0012
Observações:



Unidade de Arqueologia da Universidade do Minho

Ficha de Contextos

Praça Conde de Agrolongo, 23-25

Identificação: 0016

Tipo: Construída

Fase construção:

Cronologia:

Descrição: Piso saibroso, com material de construção fracturado/triturado, de coloração alaranjada.

Interpretação: Piso de circulação anterior a edifício

Caracterização da unidade sedimentar

Classes dimensionais

Elementos macro-estruturais

Inclusões

Litologia

Morfologia

Matriz:

Nível freático:

Compacidade:

Limite:

Espessura:

Pedregosidade:

Cor:

Secção:

Dimensões:

Caracterização da unidade construída

Tipo: Pavimento

Aparelho:

Comprimento:

Argamassa:

Largura:

Outro:

Espessura:

Relações estratigráficas

Sobrepõe a: 0017

É equivalente à:

É sobreposta pela: 0014

Observações: Contém material de construção fracturado.



Unidade de Arqueologia da Universidade do Minho

Ficha de Contextos

Praça Conde de Agrolongo, 23-25

Identificação: 0017

Tipo: Sedimentar

Fase construção:

Cronologia:

Descrição: Camada de areão, de coloração esbraquiçada.

Interpretação: Camada de preparação de piso.

Caracterização da unidade sedimentar

Classes dimensionais

Elementos macro-estruturais

Inclusões

Litologia

Morfologia

Matriz:

Nível freático: Ausente

Compacidade: Móvel

Limite:

Espessura:

Pedregosidade:

Cor: esbraquiçada

Secção:

Dimensões:

Caracterização da unidade construída

Tipo:

Aparelho:

Comprimento:

Argamassa:

Largura:

Outro:

Espessura:

Relações estratigráficas

Sobrepõe a: 0022

É equivalente à:

É sobreposta pela: 0016

Observações:



Unidade de Arqueologia da Universidade do Minho

Ficha de Contextos

Praça Conde de Agrolongo, 23-25

Identificação: 0018

Tipo: Construída

Fase construção:

Cronologia:

Descrição: Alicerce de parede 0009

Interpretação: Alicerce de muro moderno.

Caracterização da unidade sedimentar

Classes dimensionais

Elementos macro-estruturais

Inclusões

Litologia

Morfologia

Matriz:

Nível freático:

Compacidade:

Limite:

Espessura:

Pedregosidade:

Cor:

Secção:

Dimensões:

Caracterização da unidade construída

Tipo:

Aparelho: Alvenaria

Comprimento: 277 (visíveis)

Argamassa: Areia

Largura:

Outro:

Espessura:

Relações estratigráficas

Sobrepõe a: 0014

É equivalente à:

É sobreposta pela: 0009

Observações:



Unidade de Arqueologia da Universidade do Minho

Ficha de Contextos

Praça Conde de Agrolongo, 23-25

Identificação: 0019

Tipo: Sedimentar

Fase construção:

Cronologia:

Descrição: Aterro para fundação de muro.

Interpretação: Aterro para fundação de muro 0003

Caracterização da unidade sedimentar

Classes dimensionais

Elementos macro-estruturais

Inclusões

Litologia

Morfologia

Dep. carvões
Dep. orgânico
Dep. tijolo
Dep. argamassa

Matriz: Areno-limosa

Nível freático: Ausente

Compacidade: Medianamente compacto

Limite:

Espessura:

Pedregosidade:

Cor: castanha

Secção:

Dimensões:

Caracterização da unidade construída

Tipo:

Aparelho:

Comprimento:

Outro:

Argamassa:

Largura:

Espessura:

Relações estratigráficas

Sobrepõe a: 0016

É equivalente à:

É sobreposta pela: 0012

Observações:



Unidade de Arqueologia da Universidade do Minho

Ficha de Contextos

Praça Conde de Agrolongo, 23-25

Identificação: 0020

Tipo: Sedimentar

Fase construção:

Cronologia:

Descrição: Limpeza.

Interpretação: Limpeza

Caracterização da unidade sedimentar

Classes dimensionais

Elementos macro-estruturais

Inclusões

Litologia

Morfologia

Matriz:

Nível freático:

Compacidade:

Limite:

Espessura:

Pedregosidade:

Cor:

Secção:

Dimensões:

Caracterização da unidade construída

Tipo:

Aparelho:

Comprimento:

Argamassa:

Largura:

Outro:

Espessura:

Relações estratigráficas

Sobrepõe a:

É equivalente à:

É sobreposta pela:

Observações:



Unidade de Arqueologia da Universidade do Minho

Ficha de Contextos

Praça Conde de Agrolongo, 23-25

Identificação: 0021

Tipo: Sedimentar

Fase construção:

Cronologia:

Descrição: Camada de carvões.

Interpretação: Camada de carvões.

Caracterização da unidade sedimentar

Classes dimensionais

Elementos macro-estruturais

Inclusões

Litologia

Morfologia

Dep. carvões

Matriz: Limo-arenosa

Nível freático: Ausente

Compacidade: Móvel

Limite:

Espessura:

Pedregosidade:

Cor: negra

Secção:

Dimensões:

Caracterização da unidade construída

Tipo:

Aparelho:

Comprimento:

Argamassa:

Largura:

Outro:

Espessura:

Relações estratigráficas

Sobrepõe a: 0022

É equivalente à:

É sobreposta pela: 0012

Observações:



Unidade de Arqueologia da Universidade do Minho

Ficha de Contextos

Praça Conde de Agrolongo, 23-25

Identificação: 0022

Tipo: Sedimentar

Fase construção:

Cronologia:

Descrição: Aterro castanho.

Interpretação: Aterro

Caracterização da unidade sedimentar

Classes dimensionais	Elementos macro-estruturais		Inclusões
	Litologia	Morfologia	
Blocos(>256mm): M		Dep. telha Dep. tijolo Dep. argamassa	Matriz: Areno-limosa Nível freático: Ausente Compacidade: Medianamente compacto Limite: Espessura: Pedregosidade: Cor: castanha Secção: Arredondada Dimensões: 10x20cm, 5x10cm

Caracterização da unidade construída

Tipo:	Aparelho:	Comprimento:
Outro:	Argamassa:	Largura:
		Espessura:

Relações estratigráficas

Sobrepõe a: 0023
É equivalente à:
É sobreposta pela: 0021
Observações:



Unidade de Arqueologia da Universidade do Minho

Ficha de Contextos

Praça Conde de Agrolongo, 23-25

Identificação: 0023

Tipo: Sedimentar

Fase construção:

Cronologia:

Descrição: Aterro.

Interpretação: Aterro.

Caracterização da unidade sedimentar

Classes dimensionais	Elementos macro-estruturais		Inclusões
	Litologia	Morfologia	
Blocos(>256mm): M			Matriz: Areno-argilosa Nível freático: Ausente Compacidade: Medianamente compacto Limite: Espessura: Pedregosidade: Cor: castanha Secção: Arredondada Dimensões: 10x20cm, 5x10cm

Caracterização da unidade construída

Tipo:	Aparelho:	Comprimento:
Outro:	Argamassa:	Largura:
		Espessura:

Relações estratigráficas

Sobrepõe a:
É equivalente à:
É sobreposta pela: 0022
Observações:



Unidade de Arqueologia da Universidade do Minho

Ficha de Contextos

Praça Conde de Agrolongo, 23-25

Identificação: 0024

Tipo: Sedimentar

Fase construção:

Cronologia:

Descrição: Aterro.

Interpretação: Aterro da vala de fundação?

Caracterização da unidade sedimentar

Classes dimensionais	Elementos macro-estruturais		Inclusões
	Litologia	Morfologia	
Blocos(>256mm): M		Dep. telha Dep. tijolo Dep. argamassa	Matriz: Areno-limosa Nível freático: Ausente Compacidade: Medianamente compacto Limite: Espessura: Pedregosidade: Cor: castanha Secção: Arredondada Dimensões: 15x20cm, 5x10cm

Caracterização da unidade construída

Tipo:	Aparelho:	Comprimento:
Outro:	Argamassa:	Largura:
		Espessura:

Relações estratigráficas

Sobrepõe a:
É equivalente à:
É sobreposta pela:
Observações:



Unidade de Arqueologia da Universidade do Minho

Ficha de Contextos

Praça Conde de Agrolongo, 23-25

Identificação: 0025

Tipo: Sedimentar

Fase construção:

Cronologia:

Descrição: Aterro castanho claro

Interpretação: Aterro.

Caracterização da unidade sedimentar

Classes dimensionais	Elementos macro-estruturais		Inclusões
	Litologia	Morfologia	
Blocos(>256mm): M		Dep. carvões Dep. argamassa	Matriz: Arenosa Nível freático: Ausente Compacidade: Medianamente compacto Limite: Espessura: Pedregosidade: Cor: castanha clara Secção: Irregular Dimensões: 5x15cm

Caracterização da unidade construída

Tipo:	Aparelho:	Comprimento:
Outro:	Argamassa:	Largura:
		Espessura:

Relações estratigráficas

Sobrepõe a:
É equivalente à:
É sobreposta pela: 0022,0024
Observações:



Unidade de Arqueologia da Universidade do Minho

Ficha de Contextos

Praça Conde de Agrolongo, 23-25

Identificação: 0026

Tipo: Sedimentar

Fase construção:

Cronologia:

Descrição: Aterro acinzentado.

Interpretação: Aterro.

Caracterização da unidade sedimentar

Classes dimensionais

Elementos macro-estruturais

Inclusões

Litologia

Morfologia

Matriz: Limo-arenosa

Nível freático: Ausente

Compacidade: Medianamente compacto

Limite:

Espessura:

Pedregosidade:

Cor: cinzento escuro

Secção: Arredondada

Dimensões: 10x20cm

Caracterização da unidade construída

Tipo:

Aparelho:

Comprimento:

Argamassa:

Largura:

Outro:

Espessura:

Relações estratigráficas

Sobrepõe a: 0027

É equivalente à:

É sobreposta pela: 0025

Observações:



Unidade de Arqueologia da Universidade do Minho

Ficha de Contextos

Praça Conde de Agrolongo, 23-25

Identificação: 0027

Tipo: Sedimentar

Fase construção:

Cronologia:

Descrição: Camada amarelada

Interpretação: Camada de lexiviação.

Caracterização da unidade sedimentar

Classes dimensionais

Elementos macro-estruturais

Inclusões

Litologia

Morfologia

Matriz: Limo-arenosa

Nível freático: Ausente

Compacidade: Medianamente compacto

Limite:

Espessura:

Pedregosidade:

Cor:

Secção:

Dimensões:

Caracterização da unidade construída

Tipo:

Aparelho:

Comprimento:

Argamassa:

Largura:

Outro:

Espessura:

Relações estratigráficas

Sobrepõe a:

É equivalente à:

É sobreposta pela: 0026

Observações:



Unidade de Arqueologia da Universidade do Minho

Ficha de Contextos

Praça Conde de Agrolongo, 23-25

Identificação: 0028

Tipo: Interface de rup

Fase construção:

Cronologia:

Descrição: Interface de ruptura.

Interpretação: Interface de vala.

Caracterização da unidade sedimentar

Classes dimensionais

Elementos macro-estruturais

Inclusões

Litologia

Morfologia

Matriz:

Nível freático:

Compacidade:

Limite:

Espessura:

Pedregosidade:

Cor:

Secção:

Dimensões:

Caracterização da unidade construída

Tipo:

Aparelho:

Comprimento:

Argamassa:

Largura:

Outro:

Espessura:

Relações estratigráficas

Sobrepõe a: 0026

É equivalente à:

É sobreposta pela: 0029

Observações:



Unidade de Arqueologia da Universidade do Minho

Ficha de Contextos

Praça Conde de Agrolongo, 23-25

Identificação: 0029

Tipo: Sedimentar

Fase construção:

Cronologia:

Descrição: Aterro

Interpretação: Aterro

Caracterização da unidade sedimentar

Classes dimensionais

Elementos macro-estruturais

Inclusões

Litologia

Morfologia

Matriz: Limo-arenosa

Nível freático: Ausente

Compacidade: Muito compacto

Limite:

Espessura:

Pedregosidade:

Cor: castanha muito clara

Secção: Arredondada

Dimensões: 6x10cm

Caracterização da unidade construída

Tipo:

Aparelho:

Comprimento:

Outro:

Argamassa:

Largura:

Espessura:

Relações estratigráficas

Sobrepõe a: saibro

É equivalente à:

É sobreposta pela: 0028

Observações:



Unidade de Arqueologia da Universidade do Minho

Ficha de Contextos

Praça Conde de Agrolongo, 23-25

Identificação: 0030

Tipo: Interface de rup

Fase construção:

Cronologia:

Descrição: Interface de ruptura.

Interpretação: Interface para implantação do poço.

Caracterização da unidade sedimentar

Classes dimensionais

Elementos macro-estruturais

Inclusões

Litologia

Morfologia

Matriz:

Nível freático:

Compacidade:

Limite:

Espessura:

Pedregosidade:

Cor:

Secção:

Dimensões:

Caracterização da unidade construída

Tipo:

Aparelho:

Comprimento:

Argamassa:

Largura:

Outro:

Espessura:

Relações estratigráficas

Sobrepõe a: 0027

É equivalente à:

É sobreposta pela: 0030

Observações:



Unidade de Arqueologia da Universidade do Minho

Ficha de Contextos

Praça Conde de Agrolongo, 23-25

Identificação: 0031

Tipo: Construída

Fase construção:

Cronologia:

Descrição: Muro constituído pedras irregulares, apresentando uma morfologia arredondada.

Interpretação: Poço.

Caracterização da unidade sedimentar

Classes dimensionais

Elementos macro-estruturais

Inclusões

Litologia

Morfologia

Matriz:

Nível freático:

Compacidade:

Limite:

Espessura:

Pedregosidade:

Cor:

Secção:

Dimensões:

Caracterização da unidade construída

Tipo: Muros

Aparelho: Alvenaria

Comprimento: 2,10m

Argamassa: Areia

Largura: 1m

Outro:

Espessura:

Relações estratigráficas

Sobrepõe a: 0030

É equivalente à:

É sobreposta pela: 0022

Observações: Os elementos apresentam cerca 33x18cm e 8x4cm.



Unidade de Arqueologia da Universidade do Minho

Ficha de Contextos

Praça Conde de Agrolongo, 23-25

Identificação: 0032

Tipo: Construída

Fase construção:

Cronologia:

Descrição: Massame de betão, constituído por brita, consolidada por cimento.

Interpretação: Massame de betão para preparação para assentamento de parede =003=

Caracterização da unidade sedimentar

Classes dimensionais

Elementos macro-estruturais

Inclusões

Litologia

Morfologia

Matriz:

Nível freático:

Compacidade:

Limite:

Espessura:

Pedregosidade:

Cor:

Secção:

Dimensões:

Caracterização da unidade construída

Tipo: Outro

Aparelho:

Comprimento:

Argamassa:

Largura:

Outro: Brita, consolidada por cimento

Espessura:

Relações estratigráficas

Sobrepõe a: 0002

É equivalente à:

É sobreposta pela: 0003

Observações:



Unidade de Arqueologia da Universidade do Minho

Lista de Achados

Intervenção Arqueológica
Praça Conde de Agrolongo, 23-25

Achado: 001
Descrição:
Tipo: Cerâmica
Coordenada x: 0.84 **Coordenada y:** 0.60 **Coordenada z:** 187.37

Achado: 002
Descrição: Real em Cobre de D. Sebastião (1557/1578). Verso: *S* Anverso R/SEBAST/IANUS/I. Gomes 2001 Se.03.
Tipo: Moeda
Coordenada x: 0.80 **Coordenada y:** 0.98 **Coordenada z:** 186.33

Achado: 003
Descrição: Ceitil, Séc. XVI (D. João III? 1521/1557)
Tipo: Moeda
Coordenada x: 1.67 **Coordenada y:** 1.29 **Coordenada z:** 185.88

Trabalhos Arqueológicos da U.A.U.M. / MEMÓRIAS, 16, 2017

BRA07 PCA 23-25

Contexto	Lítico	Pástico	Osso	Metal	Vidro	Telha Vidrada	Telha vermelha	Moeda	Tijolo	Tijolo vid.	Cerâmica Vermelha	Cerâmica Preta	Faiança	Vidrada	Azulejo	Porcelana
0005	0	0	0	0	6	0	0	0	0	0	11	0	7	7	0	0
0009	0	0	0	0	0	0	0	0	0	0	0	0	0	2	0	0
0012	0	0	0	6	5	0	0	0	0	0	516	108	48	0	1	0
0013	0	0	0	0	10	0	0	0	0	0	62	4	19	41	0	0
0015	0	0	0	0	1	0	0	0	0	0	448	95	34	80	0	0
0016	0	0	0	0	0	0	0	0	0	0	27	5		4	0	0
0019	0	0	0	0	1	0	0	0	0	0	66	26	7	12	0	0
0020	0	0	0	5	4	0	0	0	0	0	215	96	140	86	0	0
0021	0	0	0	0	0	0	0	0	0	0	7	0	0	2	0	0
0022	0	0	0	44	5	0	0	1	0	0	1428	507	61	231	1	1
0024	0	0	0	0	0	0	0	0	0	0	85	30	3	22	0	0
0025	0	0	0	9	0	0	0	1	0	0	159	66	4	16	0	0
0026	0	0	0	0	0	0	0	0	0	0	9	4	0	0	0	0
0030	0	0	0	0	0	0	0	0	0	0	1	0	1	0	0	0
Total	0	0	0	64	32	0	0	2	0	0	3034	941	324	503	2	1

Outros	Total
0	31
0	2
0	684
0	136
0	658
0	36
0	112
0	546
0	9
1	2280
0	140
0	255
0	13
0	2
1	4904

Trabalhos Arqueológicos da U.A.U.M. / MEMÓRIAS, 16, 2017



Unidade de Arqueologia da Universidade do Minho

Praça Conde de Agrolongo, 23-25

Lista de Fotos

Foto: 0001 Orientação: NE/SO Autor: F. Andrade
Descrição: Aspecto da entrada

Foto: 0002 Orientação: NE/SO Autor: F. Andrade
Descrição: Aspecto de entrada

Foto: 0003 Orientação: S/N Autor: F. Andrade
Descrição: Aspecto da área geral

Foto: 0004 Orientação: S/N Autor: F. Andrade
Descrição: Aspecto da área de escavação

Foto: 0005 Orientação: S/N Autor: F. Andrade
Descrição: Sondagem 1, plano 1

Foto: 0006 Orientação: S/N Autor: F. Andrade
Descrição: Sondagem 1, plano 1

Foto: 0007 Orientação: S/N Autor: F. Andrade
Descrição: Sondagem 1, plano 2

Foto: 0008 Orientação: S/N Autor: F. Andrade
Descrição: Sondagem 1, plano 2.

Foto: 0009 Orientação: S/N Autor: Cristina
Descrição: Sondagem 1, plano 3

Foto: 0010 Orientação: S/N Autor: Cristina
Descrição: Sondagem 1, plano 3

Foto: 0011 Orientação: S/N Autor: Cristina
Descrição: Sondagem 1, plano 3

Foto: 0012 Orientação: S/N Autor: F. Andrade
Descrição: Sondagem 1, Plano 4

Foto: 0013 Orientação: S/N Autor: F. Andrade
Descrição: Sondagem 1, plano 4

Foto: 0014 Orientação: S/N Autor: F. Andrade
Descrição: Sondagem 1, plano 5

Foto: 0015 Orientação: S/N Autor: F. Andrade
Descrição: Sondagem 1, plano 5

Foto: 0016 Orientação: S/N Autor: F. Andrade
Descrição: Sondagem 1, plano 6

Foto: 0017 Orientação: S/N Autor: F. Andrade
Descrição: Sondagem 1, plano 6.

Foto: 0018 Orientação: S/N Autor: F. Andrade
Descrição: Plano Final da sondagem 1.

Foto: 0019 Orientação: S/N Autor: F. Andrade
Descrição: Plano Final da sondagem 1.

Foto: 0020 Orientação: O/E Autor: F. Andrade
Descrição: Perfil Este da sondagem 1.

Foto: 0021 Orientação: O/E Autor: F. Andrade
Descrição: Perfil Este da sondagem 1.

Foto: 0022 Orientação: O/E Autor: F. Andrade
Descrição: Parede Este (Alçado 0006 e 0008)

Foto: 0023 Orientação: O/E Autor: F. Andrade
Descrição: Parede Este (Alçado 0006 e 0008).

Foto: 0024 Orientação: E/O Autor: F. Andrade
Descrição: Perfil Oeste da sondagem 1.

Foto: 0025 Orientação: E/O Autor: F. Andrade
Descrição: Perfil Oeste da sondagem 1.

Foto: 0026 Orientação: E/O Autor: F. Andrade
Descrição: Perfil Oeste da sondagem 1.

Foto: 0027 Orientação: N/S Autor: F. Andrade
Descrição: Perfil Sul da sondagem 1.

Foto: 0028 Orientação: N/S Autor: F. Andrade
Descrição: Perfil Sul da sondagem 1.

Foto: 0029 Orientação: N/S Autor: F. Andrade
Descrição: Alçado do poço (0031).

Foto: 0030 Orientação: N/S Autor: F. Andrade
Descrição: Alçado de poço 0031.

Foto: 0031 Orientação: SO/NE Autor: F. Andrade
Descrição: Perfil Norte da sondagem 1.

Foto: 0032 Orientação: SO/NE Autor: F. Andrade
Descrição: Perfil Norte da sondagem 1 (pormenor).

Foto: 0033 Orientação: SO/NE Autor: F. Andrade
Descrição: Perfil Norte da sondagem 1 (pormenor).

Foto: 0034 Orientação: S/N Autor: F. Andrade
Descrição: Muro Norte, edifício da farmácia.

Trabalhos Arqueológicos da U.A.U.M. / MEMÓRIAS, 16, 2017

Foto: 0035 Orientação: SE/NE Autor: F. Andrade

Descrição: Muro Oeste.

Foto: 0036 Orientação: NO/SE Autor: F. Andrade

Descrição: Muro Sul.

Foto: 0037 Orientação: SO/NE Autor: F. Andrade

Descrição: Muro Norte e Oeste.

Foto: 0038 Orientação: Autor: F. Andrade

Descrição: Fragmento de azulejo hispano-árabe de aresta (Ref. BRA07 PCA 23-25 S1 (12) 431)

Foto: 0039 Orientação: Autor: F. Andrade

Descrição: Fragmento de cerâmica vermelha (fig. Zoomorfica) (Ref. BRA07 PCA 23-25 S1 (13) 59)

Foto: 0040 Orientação: Autor: F. Andrade

Descrição: Fragmento de base de cerâmica vidrada (Ref. BRA07PCA 23-25 S1 (20) 173)

Foto: 0041 Orientação: Autor: F. Andrade

Descrição: Fragmento de base de cerâmica comum vermelha (Ref. BRA 07 PCA 23-25 S1 (20) 320)

Foto: 0042 Orientação: Autor: F. Andrade

Descrição: Fragmento de base de cerâmica comum vermelha (Ref. BRA 07 PCA 23-25 S1 (20) 320)

Foto: 0043 Orientação: Autor: F. Andrade

Descrição: Fragmento de base de cerâmica comum vermelha (Ref. BRA 07 PCA 23-25 S1 (12) 535)

Foto: 0044 Orientação: Autor: F. Andrade

Descrição: Fragmento de pança e arranque de asa de cerâmica comum vermelha (Ref. BRA07 PCA 23-25 S1 (25) 175)

Foto: 0045 Orientação: Autor: F. Andrade

Descrição: Fragmento de pança e asa de cerâmica comum cinzenta (Ref. BRA 07 PCA 23-25 S1 (25) 157)

Foto: 0046 Orientação: Autor: F. Andrade

Descrição: Fragmento de base de cerâmica comum (Ref. BRA 07 PCA 23-25 S1 (12) Ach. 1 536)

Foto: 0047 Orientação: Autor: F. Andrade

Descrição: Fragmento de base e pança de cerâmica comum vermelha (Ref. BRA 07 PCA 23-25 S1 (22) 1232)

Foto: 0048 Orientação: Autor: F. Andrade

Descrição: Fragmento de bordo de cerâmica comum vermelha (Ref. (BRA 07 PCA 23-25 S1 (22) 945)

Foto: 0049 Orientação: Autor: F. Andrade

Descrição: Fragmento de bordo de cerâmica comum vermelha (Ref. (BRA 07 PCA 23-25 S1 (22) 941)

Foto: 0050 Orientação: Autor: F. Andrade

Descrição: Fragmento de bordo e pança de cerâmica comum vermelha (Ref. BRA 07 PCA 23-25 S1 (22) 1149)

Foto: 0051 Orientação: Autor: F. Andrade

Descrição: Fragmento de base e pança de cerâmica comum vermelha. (Ref. BRA07 PCA 23-25 S1 (22) 821)

Foto: 0052 Orientação: Autor: F. Andrade

Descrição: Fragmento de bordo de cerâmica comum vermelha (BRA07 PCA 23-25 S1 (22) 943)

Foto: 0053 Orientação: Autor: F. Andrade

Descrição: Fragmento de bordo de cerâmica comum (Ref. BRA07 PCA 23-25 S1 (22) 942)

Foto: 0054 Orientação: Autor: F. Andrade

Descrição: Fragmento bordo com decoração incisa de cerâmica vermelha (Ref. BRA07 PCA 23-25 S1 (25) 249)

Foto: 0055 Orientação: Autor: F. Andrade

Descrição: Conjunto de cerâmica vermelha do Alto Alentejo (22)

Foto: 0056 Orientação: Autor: F. Andrade

Descrição: Fragmento de bordo de cerâmica vidrada (Ref. BRA07 PCA 23-25 S1 (15) 473)

Foto: 0057 Orientação: Autor: F. Andrade

Descrição: Fragmento de Pança de cerâmica comum cinzenta com devoração (Ref. BRA 07 PCA 23-25 S1 (15) 590/ BRA07 PCA 23-25 S1 (15) 597)

Foto: 0058 Orientação: Autor: F. Andrade

Descrição: Fragmentos de cadinho (Ref. BRA 07 PCA 23-25 S1 (15) 631/ BRA07 PCA 23-25 PCA 23-25 (15) 632)

Foto: 0059 Orientação: Autor: F. Andrade

Descrição: Conjunto de fragmentos de cerâmica vidrada (20)

Foto: 0060 Orientação: Autor: F. Andrade

Descrição: Fragmento de base de cerâmica cinzenta (BRA07 PCA 23-25 S1 (22) 2218)

Foto: 0061 Orientação: Autor: F. Andrade

Descrição: Fragmento de fundo com decoração de cerâmica cinzenta (Ref. BRA 07 PCA 23-25 (22) 159)

Foto: 0062 Orientação: Autor: F. Andrade

Descrição: Fragmento de pança, base e arranque de asa de cerâmica comum vermelha (Ref. BRA07 PCA S1 (25) 146)

Foto: 0063 Orientação: Autor: F. Andrade

Descrição: Conjunto de faiança (12)

Foto: 0064 Orientação: Autor: F. Andrade

Descrição: Conjunto de faiança (22)

Foto: 0065 Orientação: Autor: F. Andrade

Descrição: Fragmento de vidro

Foto: 0066 Orientação: Autor: F. Andrade

Descrição: Ceilil do séc XVI, D.João III? 1521-1557 Ach.3 (25)

Foto: 0067 Orientação: Autor: F. Andrade

Descrição: Ceilil do séc XVI, D.João III? 1521-1557 Ach.3 (25)

Foto: 0068 Orientação: Autor: F. Andrade

Descrição: Real de D. Sebastião(1557-1578) Ach.2 (25)

Foto: 0069 Orientação: Autor: F. Andrade

Descrição: Real de D. Sebastião(1557-1578) Ach.2 (25)

Foto: 0070 Orientação: Autor: F. Andrade

Descrição: Dedal (20)

Foto: 0071 Orientação: Autor: F. Andrade

Descrição: Anel (22)

Foto: 0072 Orientação: Autor: F. Andrade
Descrição: Anel (20)

Foto: 0073 Orientação: Autor: F. Andrade
Descrição: Cerâmica vermelha com decoração (Ref. BRA07 PCA 23-25 (15) 72)

Foto: 0074 Orientação: Autor: F. Andrade
Descrição: Fragmento de pança de cerâmica comum vermelha com decoração com palhetas de moscovite (Ref. BRA07 PCA 23-25 S1 (15) 118)

Foto: 0075 Orientação: Autor: F. Andrade
Descrição: Fragmento de pança de cerâmica vermelha com decoração com palhetas de moscovite (Ref. BRA 07 PCA 23-25 S1 (15) 140)

Foto: 0076 Orientação: Autor: F. Andrade
Descrição: Conjunto de fragmentos de metal (25)

Trabalhos Arqueológicos da U.A.U.M. / MEMÓRIAS 16/2017